



-  FFH - Gebietsgrenze (Stand: 04/2016)
-  Benachbarte FFH - Gebiete

**Managementplanung
FFH-Gebiet 8027-301 Benninger Ried**



Karte 1: Übersicht

Blatt: 1 von 1	Bearbeitungsstand: 05/2022
--------------------------	--------------------------------------

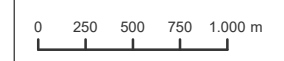
Bearbeitung:
Regierung von Schwaben



Amt für Ernährung, Landwirtschaft und Forsten Krumbach

BAYERISCHE FORSTVERWALTUNG

Originalmaßstab: 1:40.000



Geodaten: Bayerische Vermessungsverwaltung
(www.geodaten.bayern.de)
Fachdaten: Bayerisches Landesamt für Umwelt
(www.lfu.bayern.de)