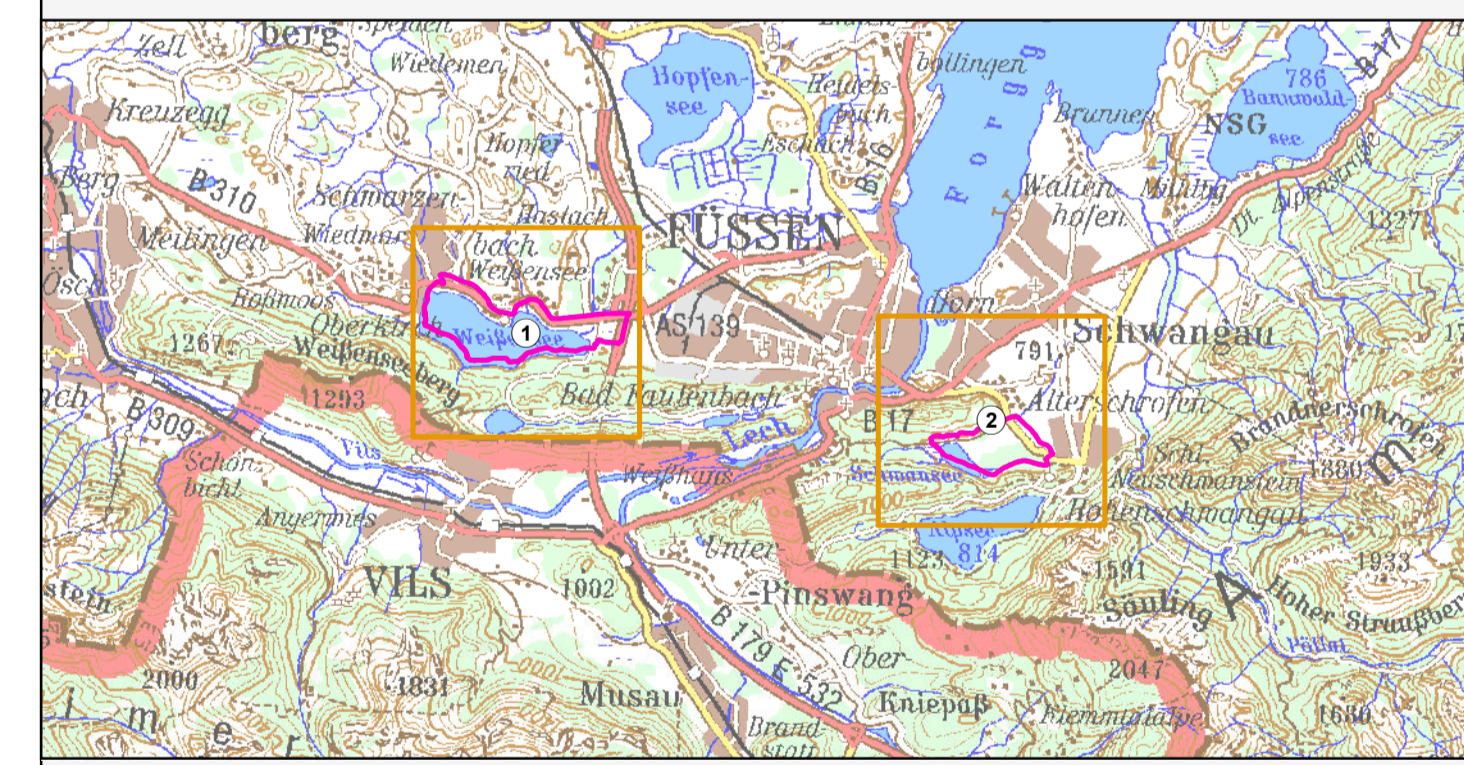


FFH-Gebietsgrenze (Stand: BayNat2000 VO vom 19.02.2016, angepasst)

- Arten (Anhang II FFH-RL, im Standarddatenbogen genannt)**
- 1013, Vierzählige Windelschnecke, *Vertigo geyeri* (VG)
 - 1061, Dunkler Wiesenknopf-Ameisenbläuling, *Maculinea nausithous* (MN)
 - 4096, Sumpf-Siegwurz, *Gladiolus palustris* (GP)
 - 1903, Sumpf-Glanzkraut, *Liparis loeselii* (LL)

Die Beschriftung der Offenlandflächen erfolgt in der Regel einzelflächenweise und enthält eine gebiets eindeutige Nummer, die flächenbezogene Bewertung des (Haupt-)Lebensraumtyps, ggf. ein Komplexkennzeichen (K) und ggf. ein Sternchen (*) bei prioritären Lebensraumtypen. Die Bewertung der Arten im Offenland wird für die erfassten Habitate angegeben.
 Die Gesamtbewertung der Wald-Lebensraumtypen und der durch die Forstverwaltung bearbeiteten Arten ist in Klammern hinter der entsprechenden Schutzgüterbezeichnung in der Legende genannt. Arten, die nicht im Standarddatenbogen aufgeführt sind, sind in der Regel nicht flächig erfasst worden. Eine Bewertung für die nicht im Standarddatenbogen genannten Schutzgüter in der Zuständigkeit der Forstverwaltung ist nicht vorgesehen.
 Kurzdefinition der Erhaltungszustände sind A = sehr gut, B = gut und C = mittel bis schlecht. Sternchen (*) = prioritär (europaweit vom Verschwinden bedrohte Lebensraumtypen und Arten)
 Die Abgrenzung der Waldflächen erfolgte nach den Vorgaben für die FFH-Kartierung, sie entspricht nicht zwingend den waldgesetzlichen Vorgaben.



**Managementplanung
 FFH-Gebiet 8429-302
 Alpenrandquellseen**



Karte 2.2 Bestand und Bewertung Arten (Anhang II FFH-RL)

Blatt: 1 von 2	Kartenfertigung: 10.03.2022
--------------------------	---------------------------------------

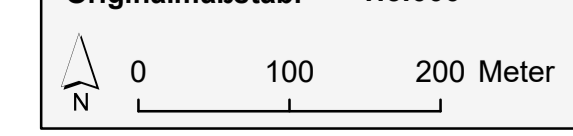
Bearbeitung:
 Regierung von Schwaben
 Amt für Ernährung, Landwirtschaft und Forsten Krumbach
 Bayerische Landesanstalt für Wald und Forstwirtschaft

Angewandte Landschaftsökologie Wagner - www.wagner-ugau.de



Originalmaßstab: 1:5.000

Geobasisdaten:
 Bayerische Vermessungsverwaltung (www.geodaten.bayern.de)
 GeoBasis-DE / BKG 2013
 Fachdaten:
 Bayerische Forstverwaltung (www.forst.bayern.de)
 Bayerisches Landesamt für Umwelt (www.lfu.bayern.de)





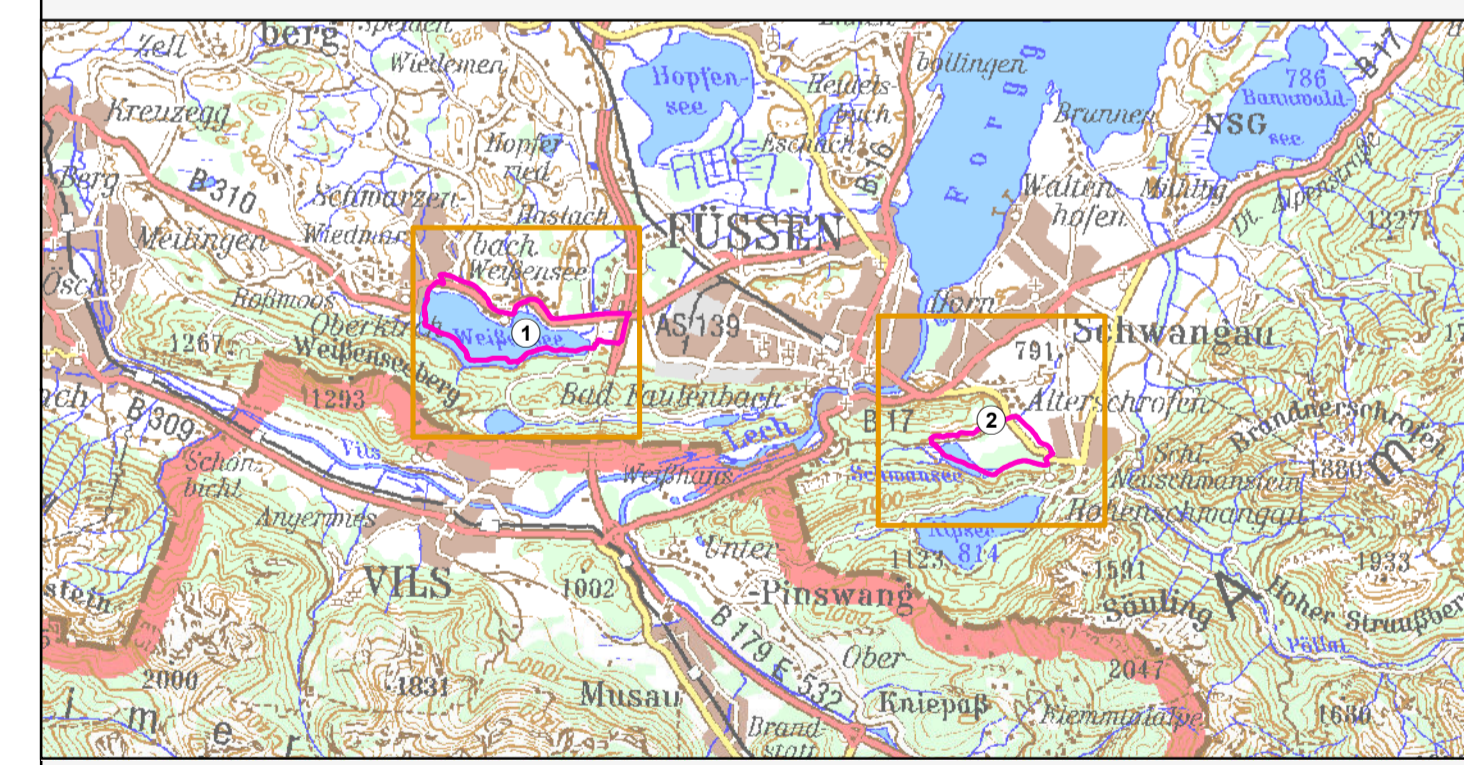
- FFH-Gebietsgrenze (Stand: BayNat2000 VO vom 19.02.2016, angepasst)
- Arten (Anhang II FFH-RL, im Standarddatenbogen genannt)**
- 4096, Sumpf-Siegwurz, *Gladiolus palustris* (GP)
 - 1903, Sumpf-Glanzkraut, *Liparis loeselii* (LL)
- Arten (Anhang II FFH-RL, nicht im Standarddatenbogen genannt)**
- 1065, Goldener Scheckenfalter, *Euphydryas aurinia* (EA)
 - 1902, Frauenschuh, *Cypripedium calceolus*

Die Beschriftung der Offenlandflächen erfolgt in der Regel einzelflächenweise und enthält eine gebiets eindeutige Nummer, die flächenbezogene Bewertung des (Haupt-)Lebensraumtyps, ggf. ein Komplexkennzeichen (K) und ggf. ein Sternchen (*) bei prioritären Lebensraumtypen. Die Bewertung der Arten im Offenland wird für die erfassten Habitate angegeben.


Die Gesamtbewertung der Wald-Lebensraumtypen und der durch die Forstverwaltung bearbeiteten Arten ist in Klammern hinter der entsprechenden Schutzgüterbezeichnung in der Legende genannt. Arten, die nicht im Standarddatenbogen aufgeführt sind, sind in der Regel nicht flächig erfasst worden. Eine Bewertung für die nicht im Standarddatenbogen genannten Schutzgüter in der Zuständigkeit der Forstverwaltung ist nicht vorgesehen.

Kurzdefinition der Erhaltungszustände sind A = sehr gut, B = gut und C = mittel bis schlecht. Sternchen (*) = prioritär (europaweit vom Verschwinden bedrohte Lebensraumtypen und Arten)

Die Abgrenzung der Waldflächen erfolgte nach den Vorgaben für die FFH-Kartierung, sie entspricht nicht zwingend den waldgesetzlichen Vorgaben.



**Managementplanung
FFH-Gebiet 8429-302
Alpenrandquellseen**




Karte 2.2 Bestand und Bewertung Arten (Anhang II FFH-RL) Behörde


Blatt: 2 von 2 **Kartenfertigung:** 10.03.2022

Bearbeitung:
Regierung von Schwaben

Amt für Ernährung, Landwirtschaft und Forsten Krumbach
Bayerische Landesanstalt für Wald und Forstwirtschaft



Angewandte Landschaftsökologie Wagner - www.wagner-ugau.de



Originalmaßstab: 1:5.000

Geobasisdaten:
Bayerische Vermessungsverwaltung (www.geodaten.bayern.de)
GeoBasis-DE / BKG 2013

Fachdaten:
Bayerische Forstverwaltung (www.forst.bayern.de)
Bayerisches Landesamt für Umwelt (www.lfu.bayern.de)

