

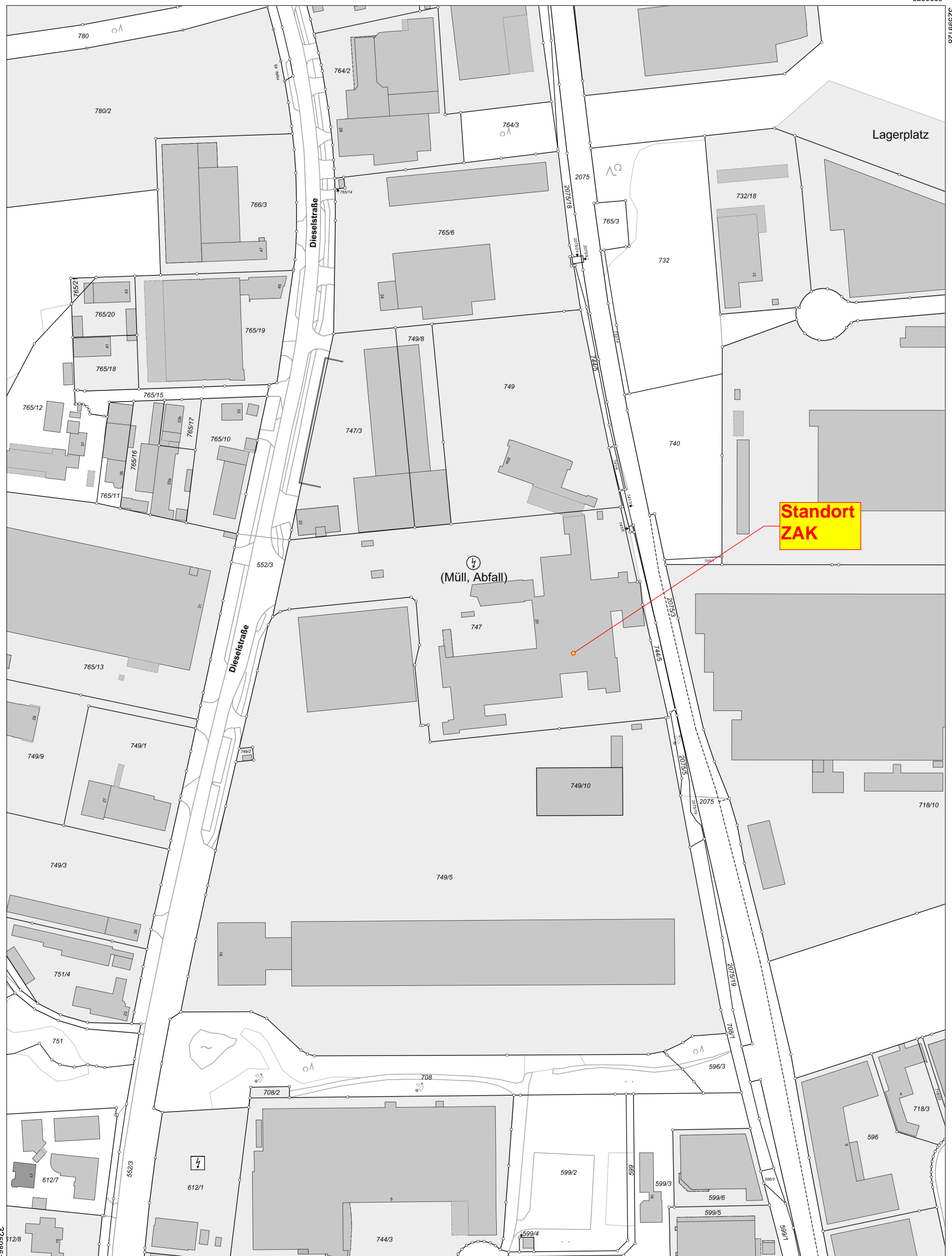


Flurstück: 747  
Gemarkung: Sankt Mang

Gemeinde: Stadt Kempten (Allgäu)  
Landkreis: Kreisfreie Stadt  
Bezirk: Schwaben

5290689

32599128



32599614

5290003




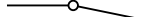

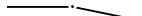
Maßstab 1:2000 0 10 30 60 Meter

Vervielfältigung nur in analoger Form für den eigenen Gebrauch.  
Zur Maßentnahme nur bedingt geeignet.





# Legende zur Flurkarte




### Flurstück

-  Flurstücksgrenze
- 3285** Flurstücksnummer
-  Zusammengehörnde Flurstücksteile
-  Nicht festgestellte Flurstücksgrenze
-  Abgemarkter Grenzpunkt
-  Grenzpunkt ohne Abmarkung
-  Grenzpunkt, Abmarkung nach Quellenlage nicht zu spezifizieren









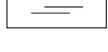






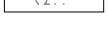
### Gebietsgrenze

-  Grenze der Gemarkung
-  Grenze der Gemeinde
-  Grenze des Landkreises
-  Grenze der kreisfreien Stadt






### Gesetzliche Festlegung

-  Bodenordnungsverfahren

### Tatsächliche Nutzung

 Industrie- und Gewerbefläche	 Landwirtschaft Grünland
 Wald	 Gehölz
 Fließgewässer	 Stehendes Gewässer
 Unkultivierte Fläche	 Hafenbecken
 Sumpf	 Moor
 Spielplatz / Bolzplatz	 Wildpark
 Flugverkehr / Segelfluggelände	 Parkplatz
 Campingplatz	 Park

### Gebäude

-  Wohngebäude
-  Gebäude für Wirtschaft oder Gewerbe
-  Umspannstation
-  Gebäude für öffentliche Zwecke
-  Gebäude mit Hausnummer

HsNr. 20  
Lagebezeichnung mit Hausnummer;  
Gebäude im Kataster noch nicht erfasst,  
bzw. noch nicht gebaut

### Geodätische Grundlage

Amtliches Lagereferenzsystem ist das weltweite **Universale Transversale Mercator-System – UTM**

Bezugssystem ist ETRS89; Bezugsellipsoid: GRS80 mit 6° - Meridianstreifen; Bayern liegt in den Zonen 32 und 33;  
32689699,83 (E) Rechtswert in Metern mit führender Zonenangabe  
5338331,78 (N) Hochwert in Metern (Abstand vom Äquator)

### Hinweis

Unsere ausführliche Legende finden Sie unter  
<https://www.geodaten.bayern.de/flurkarte/legende.pdf>

oder schnell und einfach mit unserem QR-Code.

Ein Service der Bayerischen Vermessungsverwaltung.

