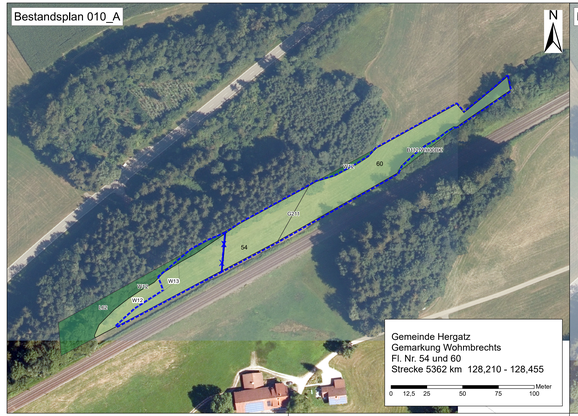

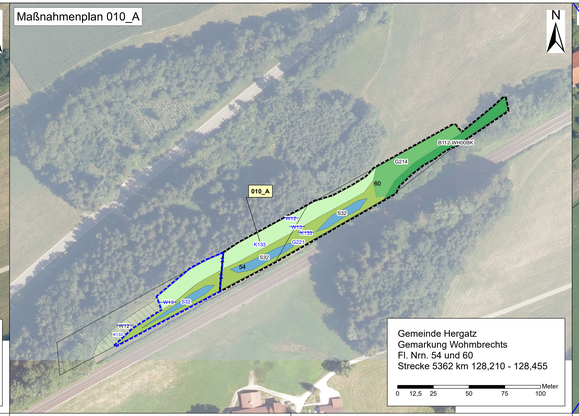

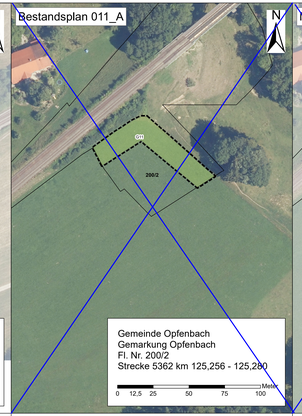

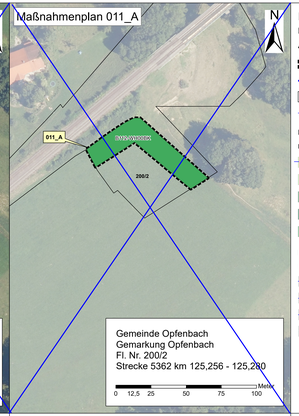

Landschaftspflegerischer Begleitplan

Karte 3: Maßnahmenplan (trassenfern)

Allgemein

- Umgriff der Ausgleichsflächen (010_A: ~~4 097~~ 5.307 m², ~~011_A: 1 430~~)
- ~~Umgriff der Ausgleichsfläche (1. Änderung)~~
- Flurstücksgrenze (mit Nr.)
- ~~1. Änderung~~

Bestandsplan Ausgleichsfläche

Biotop- und Nutzungstypen im Bestand

- ~~G11 - Intensivgrünland, genutzt~~
- G211 - Mäßig extensiv genutztes, artenarmes Grünland
- L62 - Sonstige standortgerechte Laub(misch)wälder, mittlere Ausprägung
- W12 - Waldmäntel frischer bis mäßig trockener Standorte
- B112-WH00BK - Mesophile Hecke

Planung (nachrichtlich dargestellt)

Biotop- und Nutzungstypen weiterer Planungen (LSW Alpengarten, ~~Hasenweideweg Ost~~)

- ~~W12 - Waldmäntel frischer bis mäßig trockener Standorte~~
- ~~W13 - Waldmäntel feuchter bis nasser Standorte~~
- ~~S32 - Wechselwasserbereiche an Stillgewässern, natürlich oder naturnah~~
- K133 - Artenreiche Säume und Staudenfluren feuchter bis nasser Standorte

Maßnahmenplan Ausgleichsfläche

Geplante Biotop- und Nutzungstypen

- ~~W12 - Waldmäntel frischer bis mäßig trockener Standorte~~
- ~~W13 - Waldmäntel feuchter bis nasser Standorte~~
- B112-WH00BK - Mesophile Hecke
- G214 - Artenreiches Extensivgrünland
- G221 - Mäßig artenreiche seggen- oder binsenreiche Feucht- und Nasswiesen
- S32 - Wechselwasserbereiche an Stillgewässern, natürlich oder naturnah
- K133 - Artenreiche Säume und Staudenfluren feuchter bis nasser Standorte

Maßnahmen

012_A
Nr. Einzelmaßnahme_Maßnahmentyp

Erläuterung Maßnahmentyp

A Ausgleichsmaßnahme

010_A 010_A ~~Anlage eines Waldmantels mit vorgelagertem Feuchtbiotop, Hecke und Extensivwiese~~ Etablierung einer Feucht- und Nasswiese, eines nassen Saums und kleiner Stillgewässer, einer Hecke und Extensivwiese

011_A ~~011_A Pflanzung einer mesophilen Hecke~~

1. Änderung

Unterlage H 13.2.3

Genehmigungsvermerk Eisenbahn-Bundesamt

Übersichtsskizze

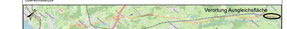

Index	Änderungen bzw. Ergänzungen	Planungsstand
0	2. Planänderungsverfahren 1. Änderung im Verfahren	10.10.2022
1	1. 2. Planänderungsverfahren Anhörung/Auslegung	20.12.2023

Genehmigungsplanung: Unterlage für eine Entscheidung nach § 18 AEG

Vorhabenträger:
DB Netz AG
Projekt Ostbayern
Prüfeninger Straße 20 D-93049 Regensburg

Verfasser des Vorhabenträgers:

Datum: Unterschrift:

DB NETZE
Digital Engineering und Planung
Regionalbereich Ostbayern
Prüfeninger Straße 20 D-93049 Regensburg

Planverfasser:
AFRY Deutschland GmbH
Arnulfstraße 60
80687 München

AFRY
i.V. i.A.
Unterschrift

Planaufstellung:
Projekt-Nr.: G.010.00005
Datum: Name:
gen. 12/2020 Meißnauer
bearb. 10/2022 Rieger
geän. 10/2022 Richter

Höhensystem: (DHHN2)
Koordinatensystem: DB Ref
Ursprungsdatei: 1004 a 267
Bezugsnr.:
Maßstab: 1:1.000

Vorhaben:
Maßnahme H: BÜ-Ersatz km 151,591 Lindau - Neuerschließung Giebelbachviertel
~~Teilar~~ Ergänzung zum Maßnahmenbündel
Knoten Lindau

Planart:
Landschaftspflegerischer Begleitplan

Planinhalt:
Maßnahmenplan (trassenfern)
Strecke 5362, km 128,210 - 128,455