




Grunderwerbsverzeichnis

0	1. Planänderung: Antragsfassung (neu eingefügte Unterlage)	30.03.2021
Index	Änderungen bzw. Ergänzungen	Planungsstand
<p>Vorhabenträger:</p> <p>DB Netz AG </p> <p>Reginalbereich Süd (I.NI-S-P-L) Richelstraße 3 80634 München</p> <p>Datum Unterschrift</p>		
<p>Vertreter des Vorhabenträgers:</p> <p>Datum Unterschrift</p>		<p>Verfasser:</p> <p>Transport Technologie Consult -TTK Karlsruhe GmbH Gerwigstraße 53 76131 Karlsruhe</p> <p> Transport Technologie - Consult Karlsruhe GmbH</p> <p>30.11.2020 Datum</p> <p> Unterschrift</p>
Genehmigungsvermerk Eisenbahn-Bundesamt		

Abkürzungen im Grunderwerbsverzeichnis

1. Kulturart laut Grundbuch

A	=	Ackerland	LNH	=	Mischwald
G	=	Gartenland	NH	=	Nadelwald
GF	=	Gebäudefläche	Mo	=	Moor (Moos)
Gr	=	Grünfläche	O	=	Ödland
H	=	Wald	Str	=	Streuwiese
Hei	=	Heide	SW	=	Straßen und Wege
Hf	=	Hof- und Gebäudefläche	U	=	Unland
Hpf	=	Hopfenpflanzung	W	=	Wiese
Hu	=	Hutung	Wa	=	Wasserfläche
LH	=	Laubwald	Wg	=	Weingarten

2. Art der Grundstücksinanspruchnahme

a. Erwerb

EAE	=	für Landschaftspflegerische Ausgleichs- und Ersatzmaßnahme
ED	=	für Deponie
EDR	=	für Dritte
ET	=	für Technische Anlage (Bahn)

b. Vorübergehende Inanspruchnahme

VG	=	vorübergehende Grundstücksinanspruchnahme
----	---	---

ggf. differenziert in:

VGO	=	vorübergehende, oberirdische Inanspruchnahme
VGU	=	vorübergehende, unterirdische Inanspruchnahme

c. Dingliche Sicherung

DAE	=	für Landschaftspflegerische Ausgleichs- und Ersatzmaßnahme
DD	=	für Deponie
DDR	=	für Dritte
DG	=	Einschränkung für Geländeänderung und Tunnel mit ≤ 20 m Überdeckung
DR	=	für Rodung und Wiederaufforstung
DT	=	für Technische Anlage
DW	=	Einschränkung der Wassergewinnung
DWR	=	Wegerecht

Gemeinde: Lindau												
Ifd. Nr.	Grund-erwerbs-plan (Unter-lage Nr.)	Eigentümer Abt. I Name, Adresse	Nutzer Abt. II Name, Adresse	Gemarkung	Flur Nr.	Flur-stück Nr.	Größe des Grund-stücks m ²	Erwerbs-fläche m ²	Fläche für dingliche Sicherung m ²	Fläche für vorüberg. Inanspruch-nahme m ²	Art der Grund-stücks-inanspruch-nahme	Bemerkungen
				Grundbuch Band / Blatt								
				Kulturart laut Grundbuch								
1	2	3	4	5	6	7	8	9	10	11	12	13
G1	G 5.1	Schlüsselnummer 1		Aeschach		85/3	526			526	VG	BE-Fläche
				3453								
				GF								
G2	G 5.1	Schlüsselnummer 2		Wohnungs-/Teileigentum		82	1652	155	149	600	VG	Wegerecht BE-Fläche
		Schlüsselnummer 2.1		Aeschach								
				2508								
				GF								
		Schlüsselnummer 2.2		Aeschach								
				2509								
				GF								
		Schlüsselnummer 2.3		Aeschach								
				2510								
				GF								

Gemeinde: Lindau												
Ifd. Nr.	Grund-erwerbs-plan (Unter-lage Nr.)	Eigentümer Abt. I Name, Adresse	Nutzer Abt. II Name, Adresse	Gemarkung	Flur Nr.	Flur-stück Nr.	Größe des Grund-stücks m ²	Erwerbs-fläche m ²	Fläche für dingliche Sicherung m ²	Fläche für vorüberg. Inanspruch-nahme m ²	Art der Grund-stücks-inan-spruch-nahme	Bemerkungen
				Grundbuch Band / Blatt								
				Kulturart laut Grundbuch								
1	2	3	4	5	6	7	8	9	10	11	12	13
		Schlüsselnummer 2.10		Aeschach								
				2517								
				GF								
		Schlüsselnummer 2.11		Aeschach								
				2518								
				GF								
		Schlüsselnummer 2.12		Aeschach								
				2519								
				GF								
G3	G 5.1	Stadt Lindau (Bodensee) Bregenzer Straße 4-12 88131 Lindau (B)		Aeschach		86	1099			247 m ²	VG	BE-Fläche
				1977								
				SW								
G4	G 5.1	Stadt Lindau (Bodensee) Bregenzer Straße 4-12 88131 Lindau (B)		Aeschach		48/1	4199			3516	VG	BE-Fläche
				3768								
				SW								
G5	G 5.1	Stadt Lindau (Bodensee) Bregenzer Straße 4-12 88131 Lindau (B)		Aeschach		58/28	483			360	VG	BE-Fläche
				1976								
				SW								

Vorhaben:

BÜ Beseitigungsmaßnahme Hasenweidweg Ost, km 2,687 bis km 3,360, EÜ bei km 1,157

Gemeinde: Lindau												
Ifd. Nr.	Grund-erwerbs-plan (Unter-lage Nr.)	Eigentümer Abt. I Name, Adresse	Nutzer Abt. II Name, Adresse	Gemarkung	Flur Nr.	Flur-stück Nr.	Größe des Grund-stücks m ²	Erwerbs-fläche m ²	Fläche für dingliche Sicherung m ²	Fläche für vorüberg. Inanspruch-nahme m ²	Art der Grund-stücks-inan-spruch-nahme	Bemerkungen
				Grundbuch Band / Blatt								
				Kulturart laut Grundbuch								
1	2	3	4	5	6	7	8	9	10	11	12	13
G6	G 5.1	Stadt Lindau (Bodensee) Bregenzer Straße 4-12 88131 Lindau (B)		Aeschach		58/25	395			328	VG	BE-Fläche
				1976								
				SW								
G7	G 5.2	Stadt Lindau (Bodensee) Bregenzer Straße 4-12 88131 Lindau (B)		Aeschach		18	4897			1885	VG	BE-Fläche
				SW								