

Gastransportleitung AUGUSTA  
der  
*bayernets* GmbH

Antragsunterlagen für das Planfeststellungsverfahren  
gemäß § 43 Energiewirtschaftsgesetz (EnWG)  
im Regierungsbezirk Schwaben

11.2 Landschaftspflegerischer Begleitplan (LBP)  
Pläne (M 1:1.000)

# Legende

## Bestand

- A11 Bestands-Biototypen
- L432-WQ Bestands-Biototypen, geschützt nach § 30 BNatSchG bzw. Art. 23(1) BayNatSchG (rot)

## Biotop- und Nutzungstypen:

(Biotop- und Nutzungstypen lt. „Biotopwertliste zur Anwendung der Bayerischen Kompensationsverordnung (Stand 28.02.2014) mit redaktionellen Änderungen vom 31.03.2014“)

## GEWÄSSER

- Fließgewässer**
  - F11 Sehr stark bis vollständig veränderte Fließgewässer
  - F12 Stark veränderte Fließgewässer
  - F13 Deutlich veränderte Fließgewässer
  - F13-FW00BK Deutlich veränderte Fließgewässer
  - F13-LR3260 Deutlich veränderte Fließgewässer
  - F14 Mäßig veränderte Fließgewässer
  - F14-FW00BK Mäßig veränderte Fließgewässer
  - F14-FW3260 Mäßig veränderte Fließgewässer
  - F15-FW00BK Mäßig veränderte Fließgewässer
  - F211 Gräben, naturfern
  - F212 Gräben mit naturnaher Entwicklung
- Stillgewässer**
  - S131 Eutrophe Stillgewässer, bedingt naturfern bis naturfern
  - S132 Eutrophe Stillgewässer, bedingt naturnah
  - S133-VU3150 Eutrophe Stillgewässer, natürlich oder naturnah
  - S22 Sonstige naturfremde bis künstliche Stillgewässer

## ÄCKER, GRÜNLAND, VERLANDUNGSBEREICHE, RUDERALFLUREN, HEIDEN UND MOORE

- Acker und Ansaatgrünland**
  - A11 Intensiv bewirtschaftete Äcker ohne oder mit stark verarmter Segetalvegetation
  - A12 Bewirtschaftete Äcker mit standorttypischer Segetalvegetation
  - A2 Ackerbrache
- Wiesen, Weiden und Rasen**
  - G11 Intensivgrünland
  - G12 Intensivgrünland, brachgefallen
  - G211 Mäßig extensiv genutztes, artenarmes Grünland
  - G212 Mäßig extensiv genutztes, artenreiches Grünland
  - G213 Artenarmes Extensivgrünland
  - G214-GU651E Artenreiches Extensivgrünland
  - G214-GX00BK Artenreiches Extensivgrünland
  - G4 Tritt- und Parkrasen

- Wiesen, Weiden und Rasen - feucht
  - G221-GN00BK Mäßig artenreiche seggen- oder binsenreiche Feucht- und Nasswiesen
  - G223-GB00BK Seggen- oder binsenreiche Feucht- und Nasswiese, brachgefallen
  - G223-GN00BK Seggen- oder binsenreiche Feucht- und Nasswiese, brachgefallen
  - G322-GP6410 Artenreiche Pfeifengraswiesen

## Feuchtfelder, Röhrichte und Großseggenriede

- R111-GR00BK Schilf-Landröhrichte
- R113-GR00BK Sonstige Landröhrichte
- R121-VH00BK Schilf-Wasserröhrichte
- R121-VH3130 Schilf-Wasserröhrichte
- R122-VH00BK Schneidried- und Simsen-Wasserröhrichte
- R123-VH00BK Sonstige Wasserröhrichte
- R31-GG00BK Großseggenriede außerhalb der Verlandungsbereiche
- R322-VC00BK Großseggenriede eutropher Gewässer
- R322-VC3150 Großseggenriede eutropher Gewässer

## Ufersäume, Säume, Ruderal- und Staudenfluren



- K11 Artenarme Säume und Staudenfluren
- K121-GW00BK Mäßig artenreiche Säume und Staudenfluren trocken-warmer Standorte
- K122 Mäßig artenreiche Säume und Staudenfluren frischer bis mäßig trockener Standorte
- K123 Mäßig artenreiche Säume und Staudenfluren feuchter bis nasser Standorte
- K123-GH00BK Mäßig artenreiche Säume und Staudenfluren feuchter bis nasser Standorte
- K123-GH6430 Mäßig artenreiche Säume und Staudenfluren feuchter bis nasser Standorte

## HÖHLEN, VEGETATIONSFREIE/-ARME STANDORTE UND GLETSCHER


- Rohbodenstandorte (vegetationsfrei oder mit Initialvegetation)
  - O641 Ebenerdige Abbaufächen aus Blöcken, Schutt, Sand, Kies oder bindigem Substrat, naturfern
  - O651 Deponien, naturfern
  - O652 Deponien, sich selbst überlassen oder begrünt
  - O7 Bauflächen und Baustelleneinrichtungsflächen (Rohbodenstandorte)


Hinweis:  
Abweichende Schraffurdarstellung (Winkel) ist ggf. bedingt durch die Blatt Drehung

Planfeststellungsbehörde


Rev.	Datum	Änderung	Geplante Gastransportleitung AUGUSTA von Wertingen nach Kötz Planunterlagen zum Planfeststellungsverfahren (PF-V)				 Dr. Schober Gesellschaft für Landschaftsplanung mbH im Auftrag der  bayernets energie transport systeme	
			Legende		Leitung 5100 (WK51) DN 700 MOP 100 Schutzstreifen 10m			
			Bundesland: Bayern	Regierungsbezirk:	Landkreis:			
			Datum		Name	Format	Maßstab	Revision
			Erstellt		Dr. Schober GmbH, HG	DIN A3	ohne	0
			Geprüft		Dr. Schober GmbH, UM	Plannamen		Blatt-Nr.
			Freigegeben		bayernets, Ambs	LBP_Legende	L-01	

WÄLDER UND GEHÖLZSTRUKTUREN

-  Gehölze im Offenland
- B112-WH00BK Mesophiles Gebüsche / Hecken
- B112-WI00BK Mesophiles Gebüsche / Hecken
- B112-WX00BK Mesophiles Gebüsche / Hecken
- B113-WG00BK Sumpfgebüsche
- B114-WA91E0\* Auengebüsche
- B116 Gebüsche / Hecken stickstoffreicher, ruderaler Standorte
- B211-WN00BK Feldgehölze mit überwiegend einheimischen, standortgerechten Arten, junge Ausprägung
- B212-WN00BK Feldgehölze mit überwiegend einheimischen, standortgerechten Arten, mittlere Ausprägung
- B212-WO00BK Feldgehölze mit überwiegend einheimischen, standortgerechten Arten, mittlere Ausprägung
- B213-WO00BK Feldgehölze mit überwiegend einheimischen, standortgerechten Arten, alte Ausprägung
- B312 Einzelbäume / Baumreihen / Baumgruppen mit überwiegend einheimischen, standortgerechten Arten, mittlere Ausprägung
- B313 Einzelbäume / Baumreihen / Baumgruppen mit überwiegend einheimischen, standortgerechten Arten, alte Ausprägung
- B323 Einzelbäume / Baumreihen / Baumgruppen mit überwiegend gebietsfremden Arten, alte Ausprägung
- B431 Streuobstbestände im Komplex mit intensiv bis extensiv genutztem Grünland, junge Ausbildung
- B432-BX Streuobstbestände im Komplex mit intensiv bis extensiv genutztem Grünland, mittlere bis alte Ausbildung
- B441-GX00BK-BX Streuobstbestände im Komplex mit artenreichem Extensivgrünland
- B52 Baumschulen, Obstplantagen und -kulturen
- B532 Kurzumtriebsplantagen (KUP), strukturreich
- B54 Gehölzplantagen, brachgefallen


 Waldmäntel, Vorwälder und spezielle Waldnutzungsformen

- W12 Waldmäntel frischer bis mäßig trockener Standorte
- W12-WX00BK Waldmäntel frischer bis mäßig trockener Standorte
- W14 Waldmäntel stickstoffreicher, ruderaler Standorte
- W21 Vorwälder auf natürlich entwickelten Böden

 Laub- und Mischwälder / -forste

- L112-9170 Eichen-Hainbuchenwälder wechsellückiger Standorte, mittlere Ausprägung
- L113-9170 Eichen-Hainbuchenwälder wechsellückiger Standorte, alte Ausprägung
- L211-9160 Eichen-Hainbuchenwälder frischer bis staunasser Standorte, junge Ausprägung
- L212-9160 Eichen-Hainbuchenwälder frischer bis staunasser Standorte, mittlere Ausprägung
- L213-9160 Eichen-Hainbuchenwälder frischer bis staunasser Standorte, alte Ausprägung
- L232-9110 Buchenwälder basenarmer Standorte, mittlere Ausprägung


- L422-WB Schwarzerlen-Bruchwälder, mittlere Ausprägung
- L423-WB Schwarzerlen-Bruchwälder, alte Ausprägung
- L432-WQ91E0\* Sumpfwälder, mittlere Ausprägung
- L511-WA91E0\* Quellrinnen, Bach- und Flussauenwälder, junge Ausprägung
- L512-WA91E0\* Quellrinnen, Bach- und Flussauenwälder, mittlere Ausprägung
- L513-WA91E0\* Quellrinnen, Bach- und Flussauenwälder, alte Ausprägung
- L521-WA91E0\* Weichholzaunenwälder, junge bis mittlere Ausprägung
- L522-WA91E0\* Weichholzaunenwälder, alte Ausprägung
- L542-WN00BK Sonstige gewässerbegleitende Wälder, mittlere Ausprägung
- L61 Sonstige standortgerechte Laub(misch)wälder, junge Ausprägung
- L62 Sonstige standortgerechte Laub(misch)wälder, mittlere Ausprägung
- L63 Sonstige standortgerechte Laub(misch)wälder, alte Ausprägung
- L711 Nicht standortgerechte Laub(misch)wälder einheimischer Baumarten, junge Ausprägung
- L712 Nicht standortgerechte Laub(misch)wälder einheimischer Baumarten, mittlere Ausprägung
- L713 Nicht standortgerechte Laub(misch)wälder einheimischer Baumarten, alte Ausprägung
- L723 Nicht standortgerechte Laub(misch)wälder gebietsfremder Baumarten, alte Ausprägung

 Nadelwälder / -forste

- N62 Sonstige standortgerechte Nadel(misch)wälder, mittlere Ausprägung
- N63 Sonstige standortgerechte Nadel(misch)wälder, alte Ausprägung
- N711 Strukturarme Altersklassen-Nadelholzforste, junge Ausprägung
- N712 Strukturarme Altersklassen-Nadelholzforste, mittlere Ausprägung
- N713 Strukturarme Altersklassen-Nadelholzforste, alte Ausprägung
- N722 Strukturreiche Nadelholzforste, mittlere Ausprägung
- N723 Strukturreiche Nadelholzforste, alte Ausprägung





Planfeststellungsbehörde

Hinweis:  
Abweichende Schraffurdarstellung (Winkel) ist ggf. bedingt durch die Blatt Drehung



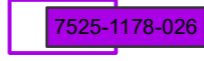


Rev.		Datum	Änderung	Geplante Gastransportleitung AUGUSTA von Wertingen nach Kötz Planunterlagen zum Planfeststellungsverfahren (PF-V)				 Dr. Schober Gesellschaft für Landschaftsplanung mbH im Auftrag der <b>bayernets</b> energie transport systeme		
Legende				Leitung 5100 (WK51) DN 700 MOP 100 Schutzstreifen 10m						
Bundesland: Bayern		Regierungsbezirk:		Landkreis:						
		Datum	Name	Format	Maßstab	Revision				
		Erstellt	28.04.2023	Dr. Schober GmbH, HG	DIN A3	ohne	0			
		Geprüft	28.04.2023	Dr. Schober GmbH, UM	Plannamen		Blatt-Nr.			
		Freigegeben	28.04.2023	bayernets, Ambs	LBP_Legende		L-02			

SIEDLUNGSBEREICH, INDUSTRIE-/GEWERBEFLÄCHEN UND VERKEHRSANLAGEN





-  Grünanlagen im Siedlungsbereich und Verkehrsnebenflächen
- P11 Park- und Grünanlagen ohne Baumbestand oder mit Baumbestand junger bis mittlerer Ausprägung
- P12-UP00BK Park- und Grünanlagen mit Baumbestand alter Ausprägung
- P21 Privatgärten und Kleingartenanlagen, strukturarm
- P22 Privatgärten und Kleingartenanlagen, strukturreich
- P31 Sport-/Spiel-/Erholungsanlagen mit hohem Versiegelungsgrad
- P32 Sport-/Spiel-/Erholungsanlagen mit geringem Versiegelungsgrad
  
-  Sonderflächen im Siedlungsbereich
- P411 Sonderflächen der Land- und Energiewirtschaft, versiegelt
- P412 Sonderflächen der Land- und Energiewirtschaft, teilversiegelt
- P42 Land- und forstwirtschaftliche Lagerflächen
- P44 Kleingebäude der Land- und Energiewirtschaft
- P5 Sonstige versiegelte Freiflächen
  
-  Ruderalflächen
- P432 Ruderalflächen im Siedlungsbereich mit artenarmen Ruderal- und Staudenfluren
  
-  Siedlungsbereich, Industrie-, Gewerbe- und Sondergebiete
- X11 Dorf-, Kleinsiedlungs- und Wohngebiete
- X131 Historische Gebäudekomplexe
- X132 Einzelgebäude im Außenbereich
- X2 Industrie- und Gewerbegebiete
- X3 Sondergebiete
- X4 Gebäude der Siedlungs-, Industrie- und Gewerbegebiete
  
-  Verkehrsflächen und Verkehrsnebenflächen
- V11 Verkehrsflächen des Straßen- und Flugverkehrs, versiegelt
- V12 Verkehrsflächen des Straßen- und Flugverkehrs, befestigt
- V31 Rad-/Fußwege und Wirtschaftswege, versiegelt
- V32 Rad-/Fußwege und Wirtschaftswege, befestigt
- V331 Rad-/Fußwege und Wirtschaftswege, unbefestigt, nicht bewachsen
- V332 Rad-/Fußwege und Wirtschaftswege, unbefestigt, bewachsen
- V4 Hohlwege

-  Grünflächen entlang Verkehrsflächen
- V51 Grünflächen entlang von Verkehrsflächen
-  Gehölzflächen entlang Verkehrsflächen
- V51 Gehölzbestände junger bis mittlerer Ausprägung entlang von Verkehrsflächen
- V52 Gehölzbestände alter Ausprägung entlang von Verkehrsflächen
-  Bahnflächen
- V22 Gleisanlagen und Zwischengleisflächen, geschottert
  
-  Einzelbaum, Bestand

**Schutzgebiete, gesetzlich geschützte Biotope**



-  Landschaftsschutzgebiet (§ 26 BNatSchG)
-  Naturpark (§ 27 BNatSchG); Blatt001 - Blatt082
-  7525-1178-026 Biotop laut amtlicher Biotopkartierung mit Nummer
-  Baudenkmal (Art. 4 DSchG)
-  Bodendenkmal (Art. 7(1) DSchG)

**Übernahme anderer Fachplanungen / zusätzliche Informationen (nachrichtlich)**

-  Ökoflächenkataster
-  Altlasten- bzw. Altlastenverdachtsflächen
-  Überschwemmungsgebiete, festgesetzt (Günz, Laugna, Mindel und Zusam)
-  Hochwassergefahrenfläche (nur Glött)

Planfeststellungsbehörde

Hinweis:  
Abweichende Schraffurdarstellung (Winkel) ist ggf. bedingt durch die Blatt Drehung

Rev.			Datum			Änderung			Geplante Gastransportleitung AUGUSTA von Wertingen nach Kötz Planunterlagen zum Planfeststellungsverfahren (PF-V)			 Dr. Schober Gesellschaft für Landschaftsplanung mbH im Auftrag der  bayernets energie transport systeme														
									Legende						Leitung 5100 (WK51) DN 700 MOP 100 Schutzstreifen 10m											
									Bundesland: Bayern			Regierungsbezirk:			Landkreis:											
									Datum			Name			Format			Maßstab			Revision					
									Erstellt			28.04.2023			Dr. Schober GmbH, HG			DIN A3			ohne			0		
									Geprüft			28.04.2023			Dr. Schober GmbH, UM			Plannamen			Blatt-Nr.					
									Freigegeben			28.04.2023			bayernets, Ambs			LBP_Legende			L-03					

**Habitatfunktionen: Fauna, Flora, Strukturen**

**saP-relevante Tierarten**

(Arten nach Anhang IV der FFH-Richtlinie, saP-relevante europäische Vogelarten nach BayLfU)

**HM** Nachweis saP-relevanter Tierart (Kartierung Bio-Büro Schreiber, Dr. Schober GmbH)

**Dg** Nachweis saP-relevanter Tierart aus der Artenschutzkartierung des BayLfU

Abk	Art (deutsch)	Art (latein)
<b>Säugetiere:</b>		
HM	Haselmaus	Muscardinus avellanarius
Vmur	Breitflügelfledermaus	Eptesicus serotinus
<b>Vögel:</b>		
Dg	Dorngrasmücke	Sylvia communis
Fe	Feldsperling	Passer montanus
Fl	Feldlerche	Alauda arvensis
Kg	Klappergrasmücke	Sylvia curruca
Re	Rebhuhn	Perdix perdix
St	Wiesenschafstelze	Motacilla flava
<b>Reptilien:</b>		
ZE	Zauneidechse	Lacerta agilis
<b>Amphibien:</b>		
LF	Laubfrosch	Hyla arborea

**weitere bedeutsame Tierarten**



(Arten der Roten Liste, landkreisbedeutsame Arten nach ABSP)

**EK** Nachweis weitere natuschutzfachlich bedeutsame Tierart (Kartierung Bio-Büro Schreiber, Dr. Schober GmbH)






**WE** Nachweis weitere natuschutzfachlich bedeutsame Tierart aus der Artenschutzkartierung des BayLfU

Abk	Art (deutsch)	Art (latein)
<b>Reptilien:</b>		
WE	Waldeidechse	Zootoca vivipara
<b>Amphibien:</b>		
BMO	Bergmolch	Ichthyosaura alpestris
EK	Erdkröte	Bufo bufo
GRF	Grasfrosch	Rana temporaria
TMO	Teichmolch	Lissotriton vulgaris
<b>Libellen:</b>		
Casp	Gebänderte Prachtlibelle	Calopteryx splendens
Cavi	Blaufügel-Prachtlibelle	Calopteryx virgo
<b>Heuschrecken:</b>		
Cofus	Langflügelige Schwertschrecke	Conocephalus fuscus
Grcam	Feldgrille	Gryllus campestris

**Quartierbäume (Bäume mit Höhlen, Spalten, Großnestern):**



-  Quartierbaum außerhalb des Arbeitsstreifens
-  Quartierbaum innerhalb des Arbeitsstreifens

**Konflikte und Maßnahmen**

-  Verlust Einzelbaum
-  Schutz angrenzender Bestände während der Bauzeit (V2.04)
-  bestockungsfrei zu haltender Streifen in Gehölzbeständen, Ansaat von Gras-Krautfluren
-  Versickerungsflächen, nachrichtlich übernommen
-  Einleitstellen, nachrichtlich übernommen
- V1.01** Nummer der Vermeidungsmaßnahme (Erläuterung s. Tabelle)
- V5.01** Nummer der Wiederherstellungsmaßnahme (Erläuterung s. Tabelle)

Planfeststellungsbehörde

Hinweis:  
Abweichende Schraffurdarstellung (Winkel) ist ggf. bedingt durch die Blatt Drehung

Rev.	Datum	Änderung	Geplante Gastransportleitung AUGUSTA von Wertingen nach Kötz Planunterlagen zum Planfeststellungsverfahren (PF-V)			 Dr. Schober Gesellschaft für Landschaftsplanung mbH im Auftrag der  bayernets energie transport systeme		
			Legende			Leitung 5100 (WK51) DN 700 MOP 100 Schutzstreifen 10m		
			Bundesland: Bayern	Regierungsbezirk:	Landkreis:			
			Datum	Name	Format	Maßstab	Revision	
			Erstellt	Dr. Schober GmbH, HG	DIN A3	ohne	0	
			Geprüft	Dr. Schober GmbH, UM	Plannamen		Blatt-Nr.	
			Freigegeben	28.04.2023	bayernets, Ambs	LBP_Legende	L-04	

**Vermeidungs- und Wiederherstellungsmaßnahmen**

**Zeitliche Beschränkung der Baufeldfreimachung**

Nr.	Maßnahme
V1.01	Gehölzfällung außerhalb der Brut - und Aufzuchtzeiten bzw. Sommerquartierszeiten
V1.02	Baufeldfreimachung im Offenland außerhalb der Brut - und Aufzuchtzeiten von Vögeln
V1.03	Beseitigung von Röhrichtbeständen und Uferstaudensäumen außerhalb der Brut - und Aufzuchtzeiten von Vögeln

**Einschränkungen der Bauroute und des Baufelds**

Nr.	Maßnahme
V2.01	Einschränkung des Baufeldes
V2.02	Geschlossenes Querungsverfahren
V2.03	Schutz angrenzender Bestände in Abstimmung mit der Umweltbaubegleitung
V2.04	Vorsondierung mit kombinierter Hand-/Maschinenschachtung

**Schutz von Gewässern und Böden**

Nr.	Maßnahme
V3.01	Schutz der Böden vor baubedingten Verdichtungen (Baustraße)
V3.02	Schutz empfindlicher Böden vor Austrocknung
V3.03	Vermeidung von Grundwasserabsenkungen
V3.04	Abschnittsweise Lagerung von Bodenmieten
V3.05	Zeitliche Beschränkung von Grundwasserabsenkungen
V3.06	Einbau von Tonriegeln
V3.07	Vermeidung von Oberflächenabfluss
V3.08	Vermeidung von Gewässertrübungen
V3.09	Einleitung aus Bauwasserhaltungen
V3.10	Versickerung aus Bauwasserhaltungen
V3.11	Wasserentnahme für Druckprüfung
V3.12	Wassereinleitung aus Druckprüfung

**Weitere artenschutzrechtlich begründete Vermeidungsmaßnahmen**


Nr.	Maßnahme
V4.01	Vergrämung von bodenbrütenden Vogelarten
V4.02	Verhinderung der Entstehung von Amphibienlaichgewässern im Baufeld
V4.03	Errichtung von temporären Kleintierleiteinrichtungen
V4.04	Ausstattung des offenen Leitungsgrabens mit Biberausstiegen
V4.05	Absicherung der Baugruben zum Schutz bodengebundener Arten
V4.06	Störungsarme Baustellenbeleuchtung
V4.07	Verpflanzung potentieller Quartierbaum

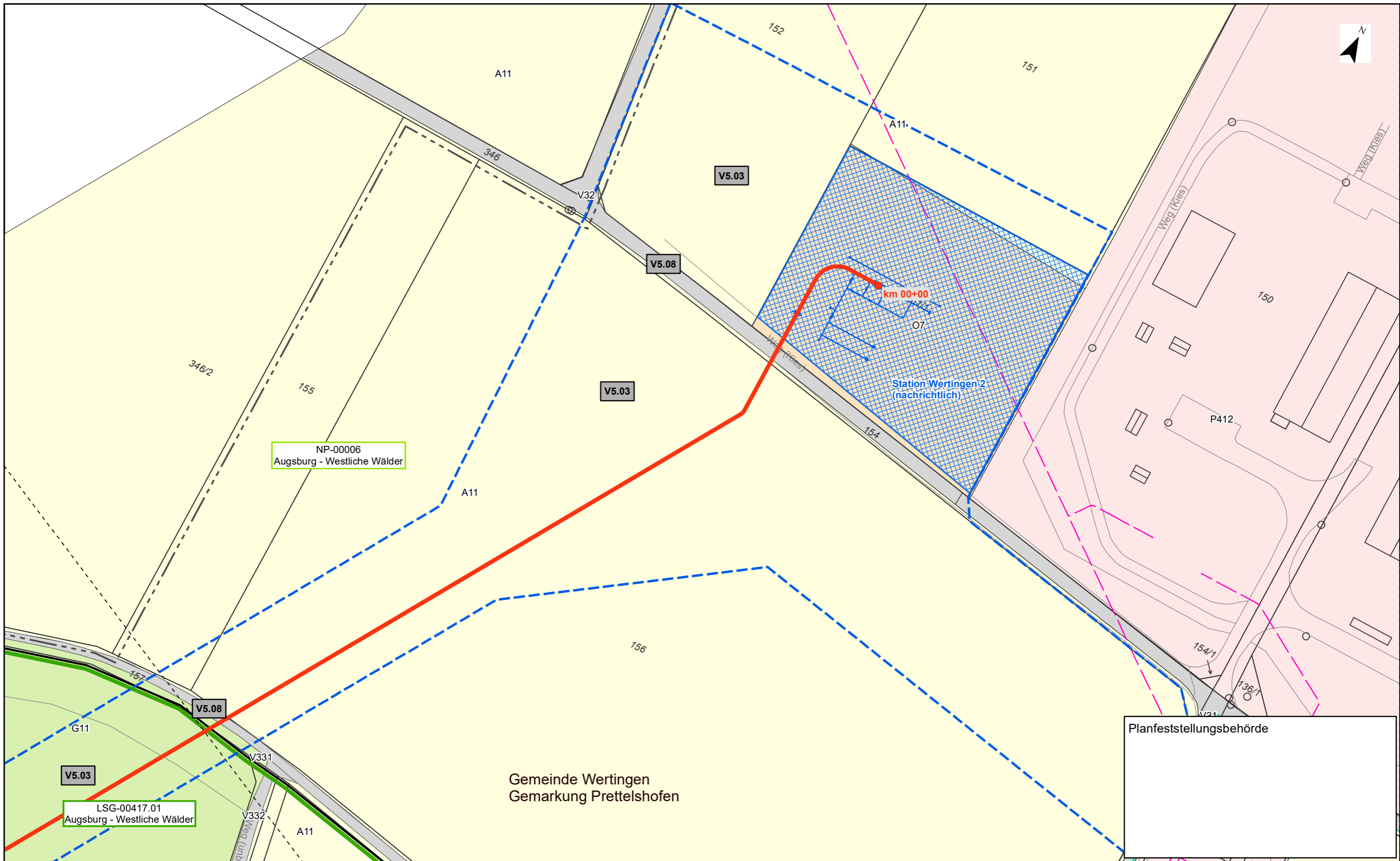
**Wiederherstellungsmaßnahmen**

Nr.	Maßnahme
V5.01	Wald
V5.02	Gehölze außerhalb des Waldes
V5.03	Acker, Grünland
V5.04	Fließgewässer, Stillgewässer
V5.05	Röhrichte, Riede, Hochstaudenfluren feucht bis nass
V5.06	Magerstandorte, Trocken- und Halbtrockenrasen
V5.07	Brachen, Schlagfluren, Gras- und Krautfluren
V5.08	Besiedelter Bereich, Straßen und Wege

Planfeststellungsbehörde

Hinweis:  
Abweichende Schraffurdarstellung (Winkel) ist ggf. bedingt durch die Blatt Drehung

Rev.	Datum	Änderung	Geplante Gastransportleitung AUGUSTA von Wertingen nach Kötz Planunterlagen zum Planfeststellungsverfahren (PF-V)			 Dr. Schober Gesellschaft für Landschaftsplanung mbH im Auftrag der <b>bayernets</b> energie transport systeme		
			Legende			Leitung 5100 (WK51) DN 700 MOP 100 Schutzstreifen 10m		
			Bundesland: Bayern	Regierungsbezirk:	Landkreis:			
			Datum	Name	Format	Maßstab	Revision	
			Erstellt	28.04.2023	Dr. Schober GmbH, HG	DIN A3	ohne	0
			Geprüft	28.04.2023	Dr. Schober GmbH, UM	Plannamen		Blatt-Nr.
			Freigegeben	28.04.2023	bayernets, Ambs	LBP_Legende	L-05	



NP-00006  
Augsburg - Westliche Wälder

LSG-00417.01  
Augsburg - Westliche Wälder

Gemeinde Wertingen  
Gemarkung Prettelshofen

Planfeststellungsbehörde

**Kurzlegende**

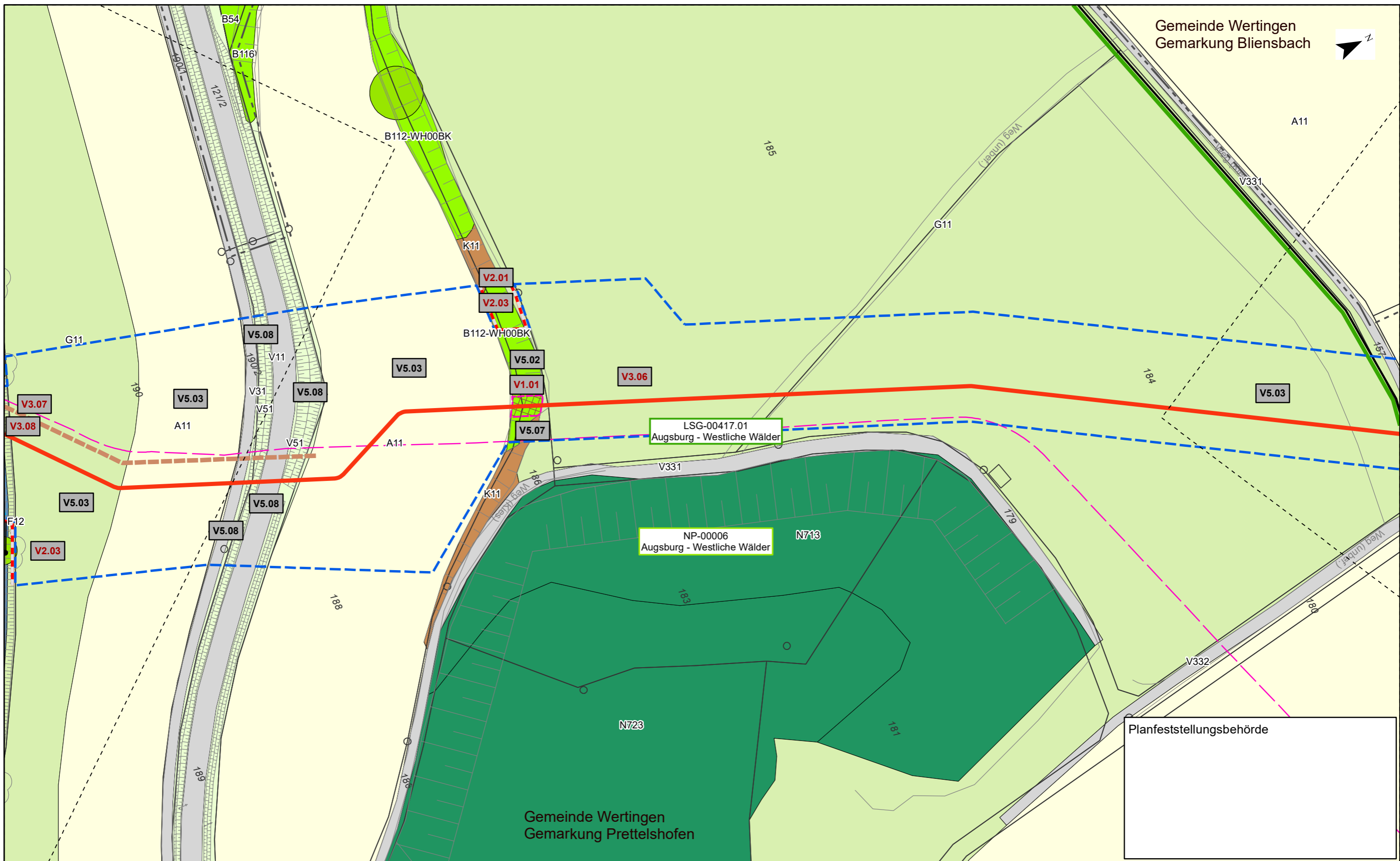
	Antragstrasse		Baustraßen		DFK mit Flurstücksnummern
	Arbeitsstreifen		bestockungsfrei zu haltender Streifen in Gehölzbeständen, Ansaat von Gras-Krautfluren		Gemarkungsgrenzen
	Rohrlagerplätze		Gasleitungen bayernets, Bestand (nachrichtlich)	<b>HINWEIS:</b> weitere Erläuterungen zu Planinhalten siehe gesonderte Legendenblätter L01-L05	
	Stationen		Fremdleitungen oberirdisch, Bestand (nachrichtlich)		

Rev.	Datum	Änderung	Geplante Gastransportleitung AUGUSTA von Wertingen nach Kötz Planunterlagen zum Planfeststellungsverfahren (PF-V)		
			<b>Bestand, Konflikte und Maßnahmen</b>		
			Bundesland: Bayern	Regierungsbezirk: Schwaben	Landkreis: Dillingen a.d. Donau
			Leitung 5100 (WK51) DN 700 MOP 100 Schutzstreifen 10m		
			Datum	Name	Format
			Erstellt	Dr. Schober GmbH, HG	DIN A3
			Geprüft	Dr. Schober GmbH, UM	Plannamen
			Freigegeben	bayernets, Ambs	Blatt-Nr.
					Maßstab
					Revision
					00
					001

**Dr. Schober**  
Gesellschaft für Landschaftsplanung mbH  
im Auftrag der  
**bayernets**  
Energy Transport System

Anschluss-Blatt-Nr.: 002

Anschluss-Blatt-Nr.:



Planfeststellungsbehörde

Gemeinde Wertingen  
Gemarkung Prettelshofen

**Kurzlegende**

- Antragstrasse
- Arbeitsstreifen
- Rohrlagerplätze
- Stationen
- Baustraßen
- bestockungsfrei zu haltender Streifen in Gehölzbeständen, Ansaat von Gras-Krautfluren
- Gasleitungen bayernets, Bestand (nachrichtlich)
- Fremdleitungen oberirdisch, Bestand (nachrichtlich)
- 163 DFK mit Flurstücksnummern
- Gemarkungsgrenzen

**HINWEIS:**  
weitere Erläuterungen zu Planinhalten  
siehe gesonderte Legendenblätter L01-L05

Rev.	Datum	Änderung	Geplante Gastransportleitung AUGUSTA von Wertingen nach Kötz Planunterlagen zum Planfeststellungsverfahren (PF-V)			
			<b>Bestand, Konflikte und Maßnahmen</b>		Leitung 5100 (WK51) DN 700 MOP 100 Schutzstreifen 10m	
			Bundesland: Bayern	Regierungsbezirk: Schwaben	Landkreis: Dillingen a.d. Donau	
			Datum	Name	Format	Maßstab
			Erstellt	Dr. Schober GmbH, HG	DIN A3	1 : 1.000
			Geprüft	Dr. Schober GmbH, UM	Plannamen	Blatt-Nr.
			Freigegeben	bayernets, Ambs	LBP_BK & Mass_1000	002

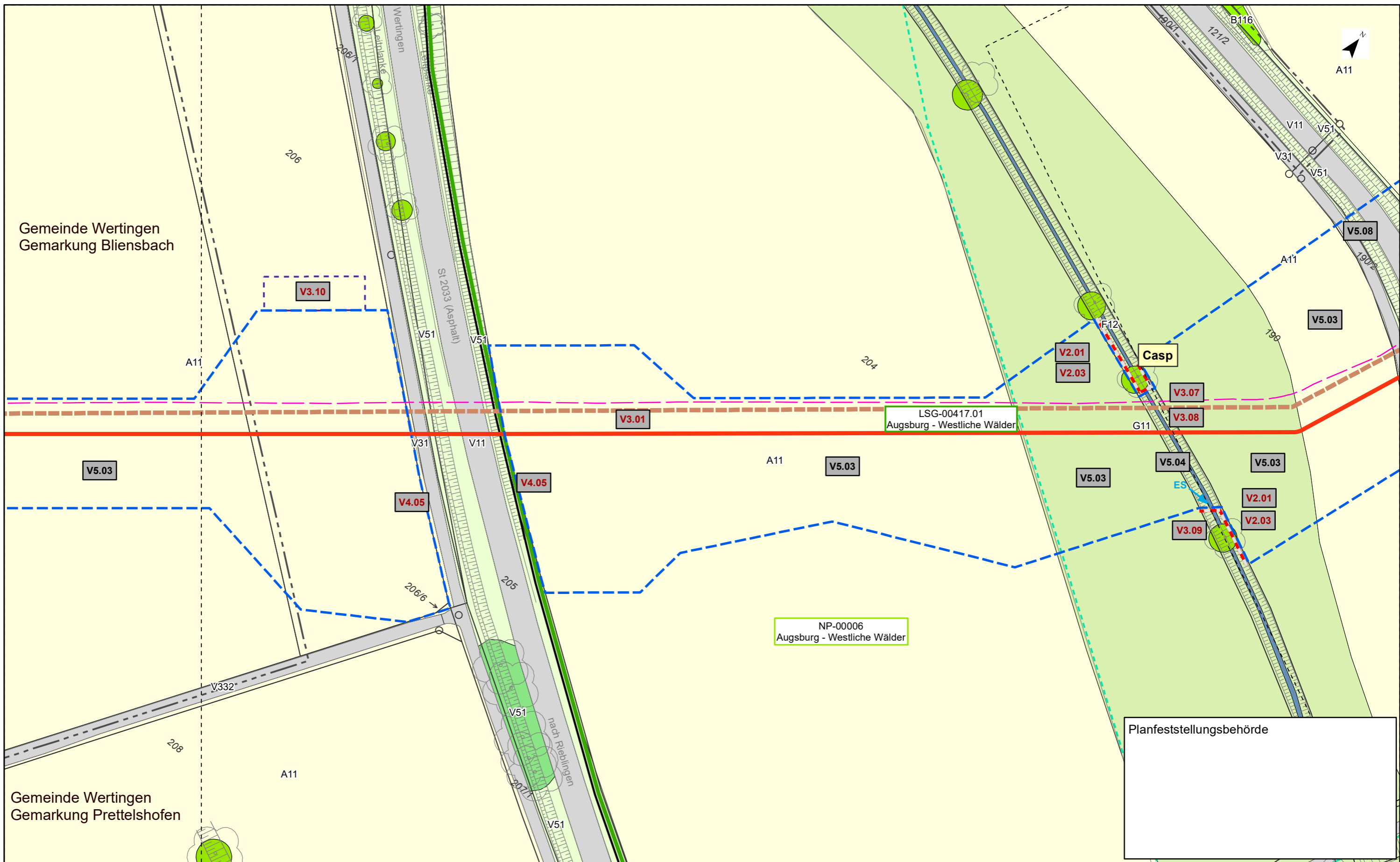
© Geobasisdaten: Bayerische Vermessungsverwaltung

**Dr. Schober**  
Gesellschaft für Landschaftsplanung mbH  
im Auftrag der  
**bayernets**  
energie transport systeme

Anschluss-Blatt-Nr.: 003

Anschluss-Blatt-Nr.: 001





Gemeinde Wertingen  
Gemarkung Bliensbach

Gemeinde Wertingen  
Gemarkung Prettelshofen

LSG-00417.01  
Augsburg - Westliche Wälder

NP-00006  
Augsburg - Westliche Wälder

Planfeststellungsbehörde

**Kurzlegende**

- Antragstrasse
- Baustraßen
- Arbeitsstreifen
- bestockungsfrei zu haltender Streifen in Gehölzbeständen, Ansaat von Gras-Krautfluren
- Rohrlagerplätze
- Stationen
- Gasleitungen bayernets, Bestand (nachrichtlich)
- Fremdleitungen oberirdisch, Bestand (nachrichtlich)
- 163 DFK mit Flurstücksnummern
- Gemarkungsgrenzen

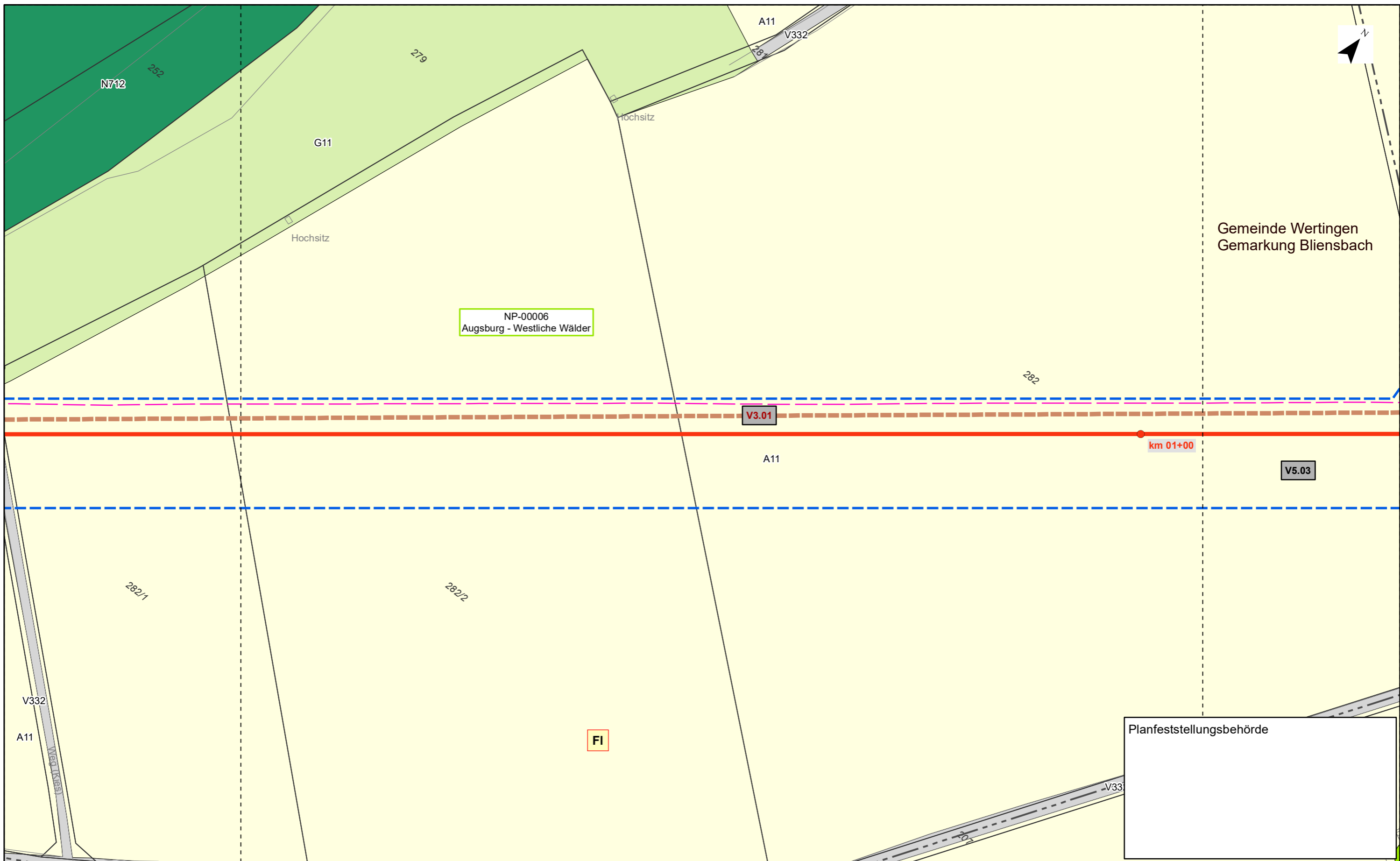
**HINWEIS:**  
weitere Erläuterungen zu Planinhalten  
siehe gesonderte Legendenblätter L01-L05

Rev.	Datum	Änderung	Geplante Gastransportleitung AUGUSTA von Wertingen nach Kötz Planunterlagen zum Planfeststellungsverfahren (PF-V)			
			<b>Bestand, Konflikte und Maßnahmen</b>		Leitung 5100 (WK51) DN 700 MOP 100 Schutzstreifen 10m	
			Bundesland: Bayern	Regierungsbezirk: Schwaben	Landkreis: Dillingen a.d. Donau	
			Erstellt	Datum	Name	Format
			Geprüft	Datum	Name	Maßstab
			Freigegeben	Datum	Name	Revision
			Plannamen		Blatt-Nr.	
			LBP_BK & Mass_1000		003	



Anschluss-Blatt-Nr.: 004

Anschluss-Blatt-Nr.: 002



Gemeinde Wertingen  
Gemarkung Bliensbach

NP-00006  
Augsburg - Westliche Wälder

Planfeststellungsbehörde

**Kurzlegende**

- Antragstrasse
- Arbeitsstreifen
- Rohrlagerplätze
- Stationen
- Baustraßen
- bestockungsfrei zu haltender Streifen in Gehölzbeständen, Ansaat von Gras-Krautfluren
- Gasleitungen bayernets, Bestand (nachrichtlich)
- Fremdleitungen oberirdisch, Bestand (nachrichtlich)
- 163 DFK mit Flurstücksnummern
- Gemarkungsgrenzen

**HINWEIS:**  
weitere Erläuterungen zu Planinhalten  
siehe gesonderte Legendenblätter L01-L05

Rev.	Datum	Änderung	Geplante Gastransportleitung AUGUSTA von Wertingen nach Kötz Planunterlagen zum Planfeststellungsverfahren (PF-V)			
			<b>Bestand, Konflikte und Maßnahmen</b>		Leitung 5100 (WK51) DN 700 MOP 100 Schutzstreifen 10m	
			Bundesland: Bayern	Regierungsbezirk: Schwaben	Landkreis: Dillingen a.d. Donau	
			Datum	Name	Format	Maßstab
			Erstellt	Dr. Schober GmbH, HG	DIN A3	1 : 1.000
			Geprüft	Dr. Schober GmbH, UM	Revision	
			Freigegeben	bayernets, Ambs	LBP_BK & Mass_1000	004
© Geobasisdaten: Bayerische Vermessungsverwaltung						

Anschluss-Blatt-Nr.: 005

Anschluss-Blatt-Nr.: 003



**Kurzlegende**

- Antragstrasse
- - - Arbeitsstreifen
- Rohrlagerplätze
- Stationen
- Baustraßen
- bestockungsfrei zu haltender Streifen in Gehölzbeständen, Ansaat von Gras-Krautfluren
- Gasleitungen bayernets, Bestand (nachrichtlich)
- - - Fremdleitungen oberirdisch, Bestand (nachrichtlich)
- 163 DFK mit Flurstücksnummern
- Gemarkungsgrenzen

**HINWEIS:**  
weitere Erläuterungen zu Planinhalten  
siehe gesonderte Legendenblätter L01-L05

Rev.	Datum	Änderung	Geplante Gastransportleitung AUGUSTA von Wertingen nach Kötz Planunterlagen zum Planfeststellungsverfahren (PF-V)			
			<b>Bestand, Konflikte und Maßnahmen</b>		Leitung 5100 (WK51) DN 700 MOP 100 Schutzstreifen 10m	
			Bundesland: Bayern	Regierungsbezirk: Schwaben	Landkreis: Dillingen a.d. Donau	
			Datum	Name	Format	Maßstab
			Erstellt	28.04.2023	Dr. Schober GmbH, HG	DIN A3
			Geprüft	28.04.2023	Dr. Schober GmbH, UM	1 : 1.000
			Freigegeben	28.04.2023	bayernets, Ambs	Revision
						00
					Plannamen	Blatt-Nr.
					LBP_BK & Mass_1000	005

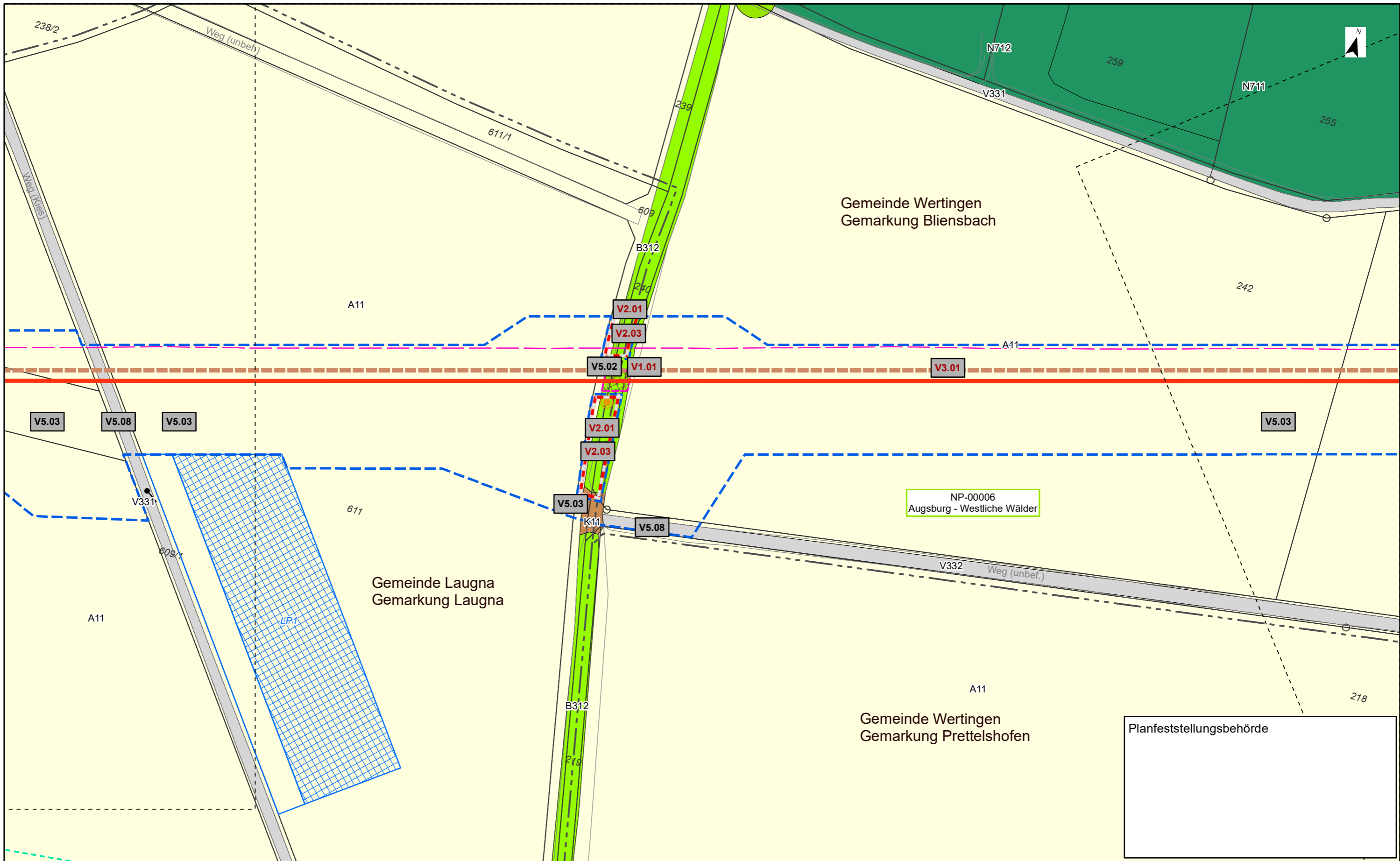
© Geobasisdaten: Bayerische Vermessungsverwaltung

Anschluss-Blatt-Nr.: 006

Anschluss-Blatt-Nr.: 004

Planfeststellungsbehörde

**Dr. Schober**  
Gesellschaft für Landschaftsplanung mbH  
im Auftrag der  
**bayernets**  
energie transport systeme



**Kurzlegende**

- Antragstrasse
- Arbeitsstreifen
- Rohrlagerplätze
- Stationen
- Baustraßen
- bestockungsfrei zu haltender Streifen in Gehölzbeständen, Ansaat von Gras-Krautfluren
- Gasleitungen bayernets, Bestand (nachrichtlich)
- Fremdleitungen oberirdisch, Bestand (nachrichtlich)
- 163 DFK mit Flurstücksnummern
- Gemarkungsgrenzen

**HINWEIS:**  
weitere Erläuterungen zu Planinhalten  
siehe gesonderte Legendenblätter L01-L05

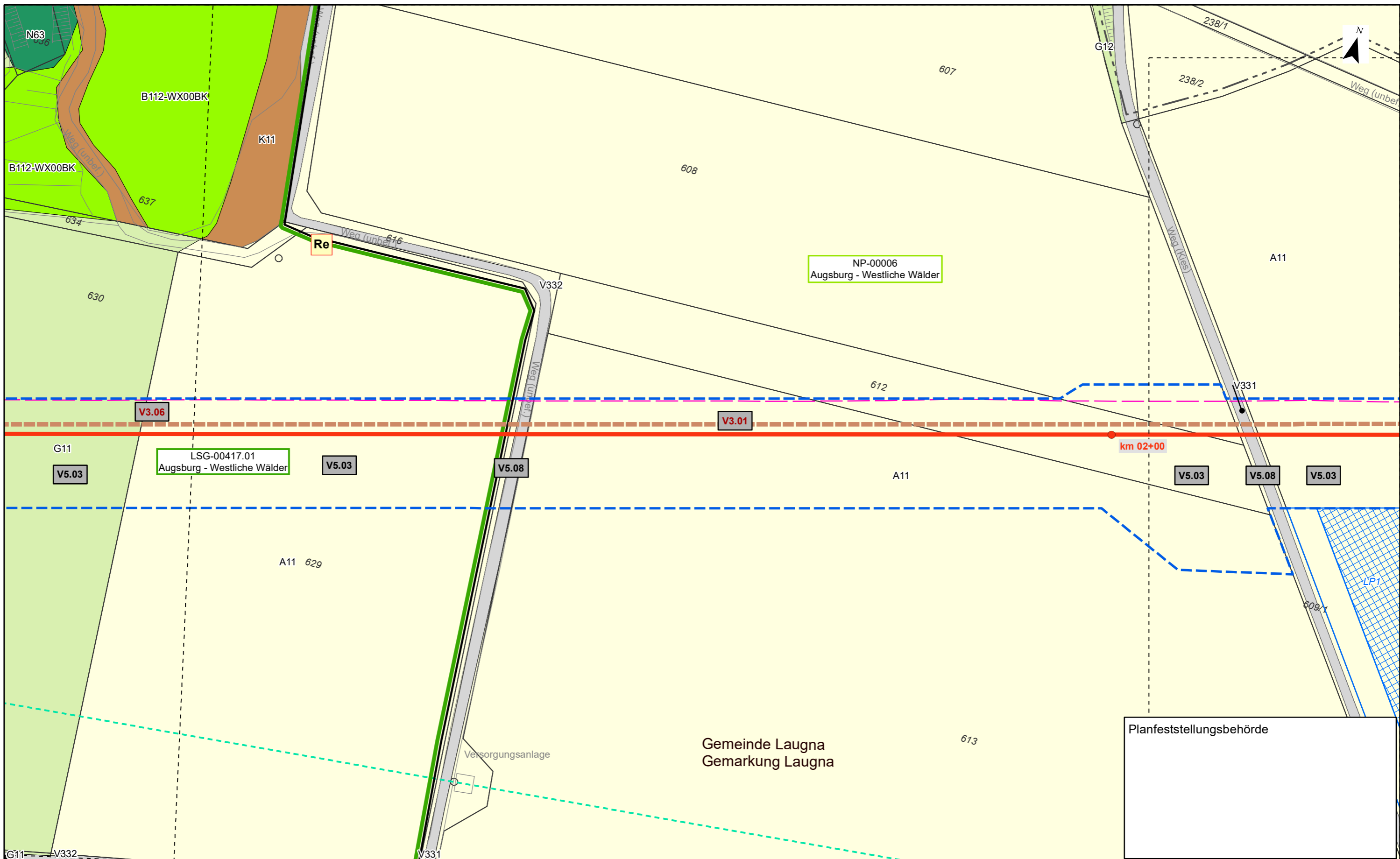
Planfeststellungsbehörde

Rev.	Datum	Änderung	Geplante Gastransportleitung AUGUSTA von Wertingen nach Kötz Planunterlagen zum Planfeststellungsverfahren (PF-V)			
			<b>Bestand, Konflikte und Maßnahmen</b>		Leitung 5100 (WK51) DN 700 MOP 100 Schutzstreifen 10m	
			Bundesland: Bayern	Regierungsbezirk: Schwaben	Landkreis: Dillingen a.d. Donau	
			Datum	Name	Format	Maßstab
			Erstellt	Dr. Schober GmbH, HG	DIN A3	1 : 1.000
			Geprüft	Dr. Schober GmbH, UM	Plannamen	Revision
			Freigegeben	bayernets, Ambs	LBP_BK & Mass_1000	006

Dr. Schober  
Gesellschaft für Landschaftsplanung mbH  
im Auftrag der  
**bayernets**  
Energy Transport System

Anschluss-Blatt-Nr.: 007

Anschluss-Blatt-Nr.: 005



NP-00006  
Augsburg - Westliche Wälder

LSG-00417.01  
Augsburg - Westliche Wälder

Planfeststellungsbehörde

Gemeinde Laugna  
Gemarkung Laugna

**Kurzlegende**

- Antragstrasse
- Baustraßen
- Arbeitsstreifen
- Rohrlagerplätze
- Stationen
- bestockungsfrei zu haltender Streifen in Gehölzbeständen, Ansaat von Gras-Krautfluren
- Gasleitungen bayernets, Bestand (nachrichtlich)
- Fremdleitungen oberirdisch, Bestand (nachrichtlich)
- 163 DFK mit Flurstücksnummern
- Gemarkungsgrenzen

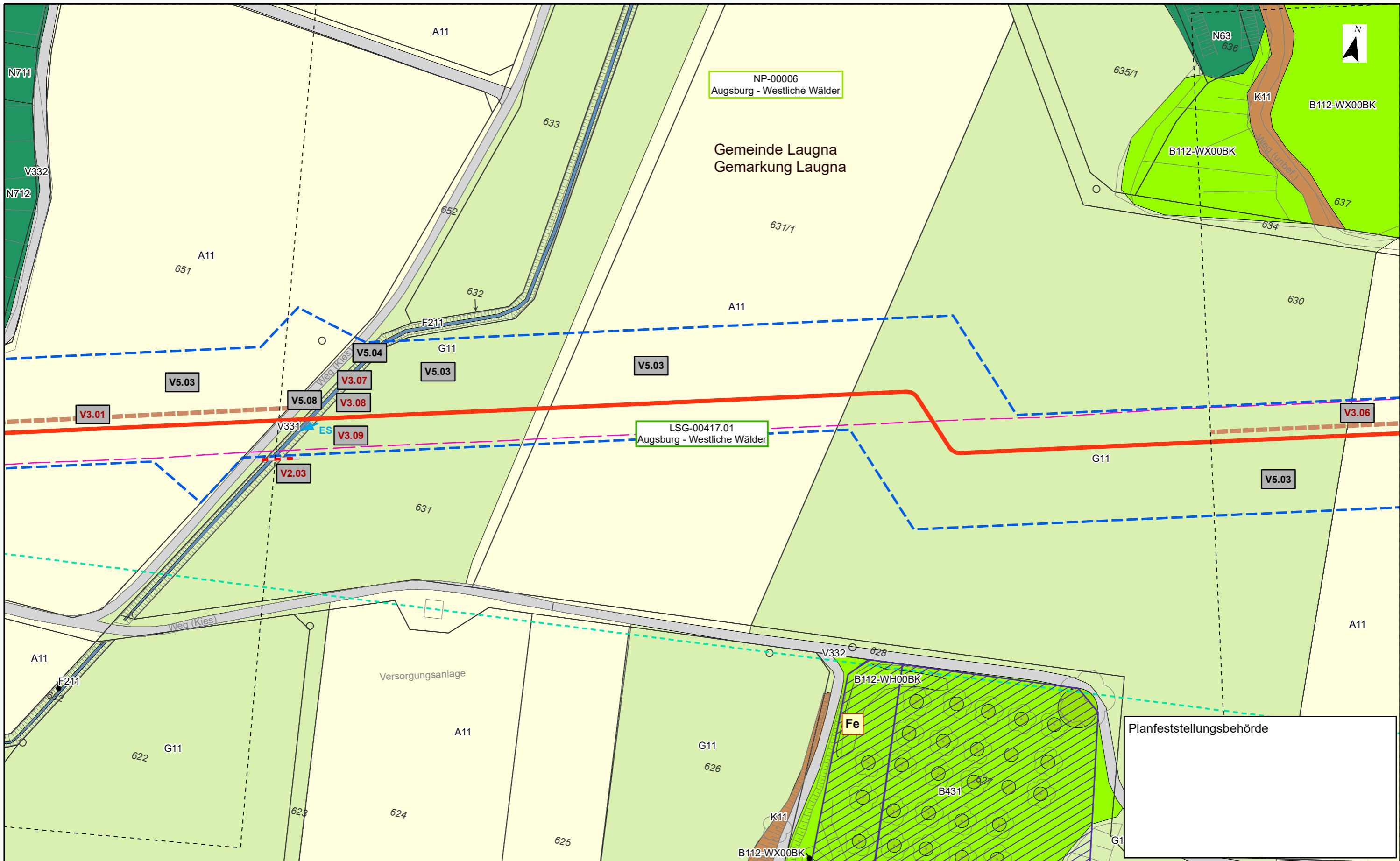
**HINWEIS:**  
weitere Erläuterungen zu Planinhalten  
siehe gesonderte Legendenblätter L01-L05

Rev.	Datum	Änderung	Geplante Gastransportleitung AUGUSTA von Wertingen nach Kötz Planunterlagen zum Planfeststellungsverfahren (PF-V)			
			<b>Bestand, Konflikte und Maßnahmen</b>		Leitung 5100 (WK51) DN 700 MOP 100 Schutzstreifen 10m	
			Bundesland: Bayern	Regierungsbezirk: Schwaben	Landkreis: Dillingen a.d. Donau	
			Datum	Name	Format	Maßstab
			Erstellt	Dr. Schober GmbH, HG	DIN A3	1 : 1.000
			Geprüft	Dr. Schober GmbH, UM	Plannamen	Blatt-Nr.
			Freigegeben	bayernets, Ambs	LBP_BK & Mass_1000	007

© Geobasisdaten: Bayerische Vermessungsverwaltung

Anschluss-Blatt-Nr.: 008

Anschluss-Blatt-Nr.: 006



**Kurzlegende**

- Antragstrasse
- - - Baustraßen
- Arbeitsstreifen
- Rohrlagerplätze
- Stationen
- bestockungsfrei zu haltender Streifen in Gehölzbeständen, Ansaat von Gras-Krautfluren
- Gasleitungen bayernets, Bestand (nachrichtlich)
- Fremdleitungen oberirdisch, Bestand (nachrichtlich)
- 163 DFK mit Flurstücksnummern
- Gemarkungsgrenzen

**HINWEIS:**  
weitere Erläuterungen zu Planinhalten  
siehe gesonderte Legendenblätter L01-L05

Rev.	Datum	Änderung	Geplante Gastransportleitung AUGUSTA von Wertingen nach Kötz Planunterlagen zum Planfeststellungsverfahren (PF-V)		
			<b>Bestand, Konflikte und Maßnahmen</b>		
Bundesland: Bayern		Regierungsbezirk: Schwaben	Landkreis: Dillingen a.d. Donau		
Datum		Name	Format	Maßstab	Revision
Erstellt		Dr. Schober GmbH, HG	DIN A3	1 : 1.000	00
Geprüft		Dr. Schober GmbH, UM	Plannamen		Blatt-Nr.
Freigegeben		bayernets, Ambs	LBP_BK & Mass_1000		008

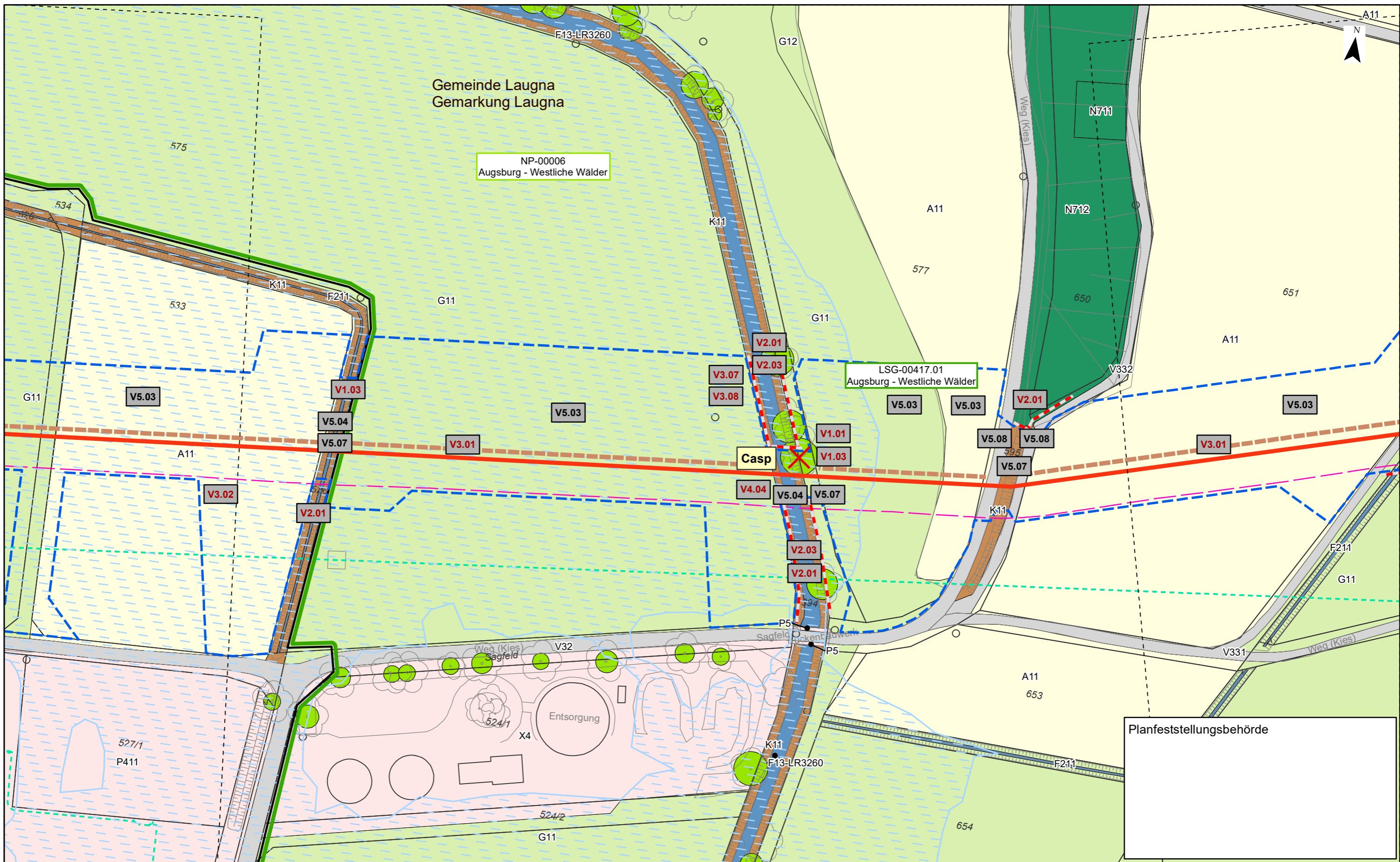
© Geobasisdaten: Bayerische Vermessungsverwaltung

Anschluss-Blatt-Nr.: 009

Anschluss-Blatt-Nr.: 007

Planfeststellungsbehörde

Dr. Schober  
 Gesellschaft für Landschaftsplanung mbH  
 im Auftrag der  
 bayernets  
 energie transport systeme



Planfeststellungsbehörde

**Kurzlegende**

- Antragstrasse
- Arbeitsstreifen
- Rohrlagerplätze
- Stationen
- Baustraßen
- bestockungsfrei zu haltender Streifen in Gehölzbeständen, Ansaat von Gras-Krautfluren
- Gasleitungen bayernets, Bestand (nachrichtlich)
- Fremdleitungen oberirdisch, Bestand (nachrichtlich)
- 163 DFK mit Flurstücksnummern
- Gemarkungsgrenzen

**HINWEIS:**  
weitere Erläuterungen zu Planinhalten  
siehe gesonderte Legendenblätter L01-L05

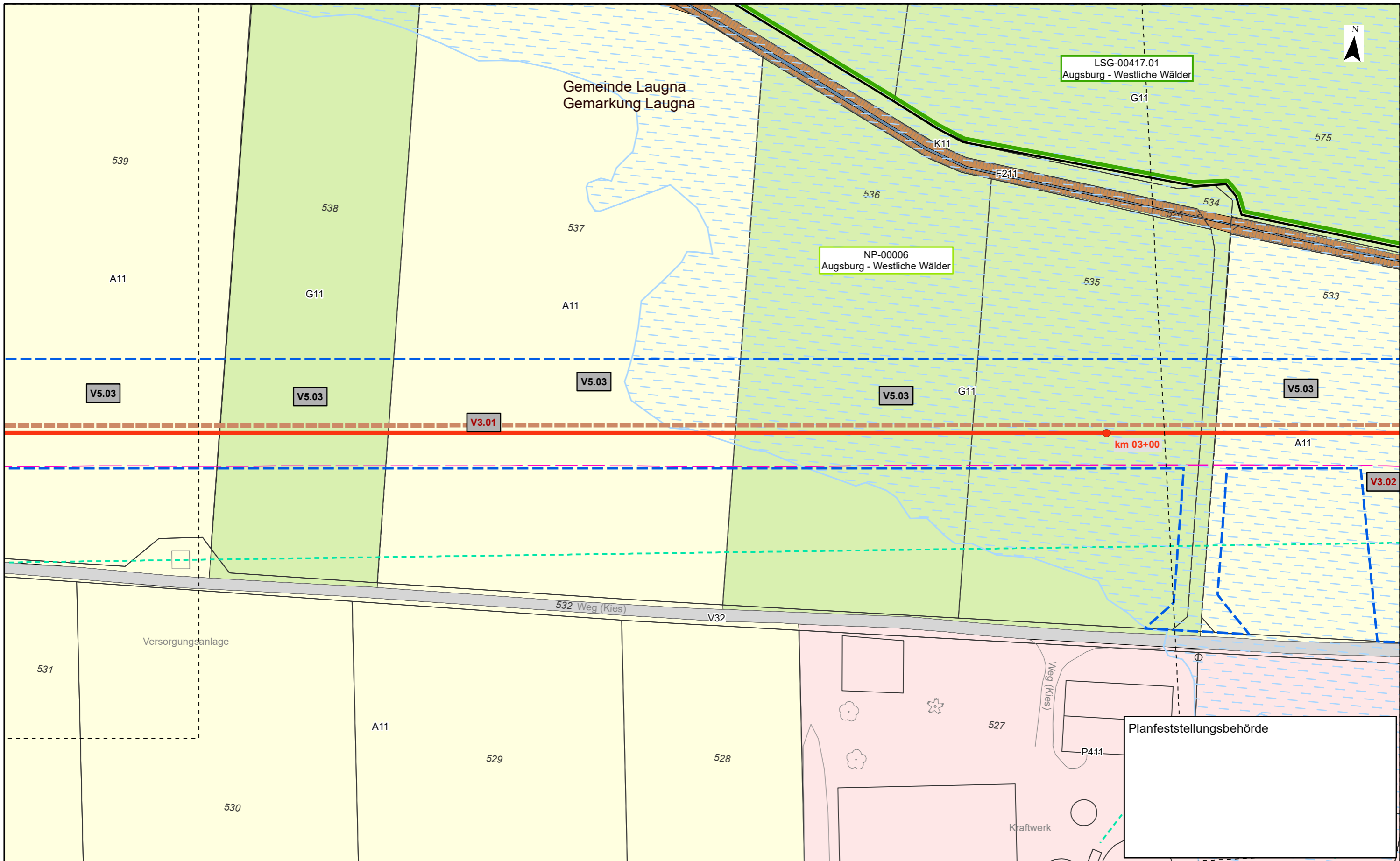
Rev.	Datum	Änderung	Geplante Gastransportleitung AUGUSTA von Wertingen nach Kötz Planunterlagen zum Planfeststellungsverfahren (PF-V)		
			<b>Bestand, Konflikte und Maßnahmen</b>		
Bundesland: Bayern		Regierungsbezirk: Schwaben	Landkreis: Dillingen a.d. Donau		
		Datum	Name	Format	Maßstab
		Erstellt	Dr. Schober GmbH, HG	DIN A3	1 : 1.000
		Geprüft	Dr. Schober GmbH, UM	Plannamen	Blatt-Nr.
		Freigegeben	bayernets, Ambs	LBP_BK & Mass_1000	009

© Geobasisdaten: Bayerische Vermessungsverwaltung

**Dr. Schober**  
Gesellschaft für Landschaftsplanung mbH  
im Auftrag der  
**bayernets**  
energie transport systeme

Anschluss-Blatt-Nr.: 010

Anschluss-Blatt-Nr.: 008



**Kurzlegende**

- Antragstrasse
- - - Arbeitsstreifen
- Rohrlagerplätze
- Stationen
- Baustraßen
- bestockungsfrei zu haltender Streifen in Gehölzbeständen, Ansaat von Gras-Krautfluren
- Gasleitungen bayernets, Bestand (nachrichtlich)
- - - Fremdleitungen oberirdisch, Bestand (nachrichtlich)
- 163 DFK mit Flurstücksnummern
- Gemarkungsgrenzen

**HINWEIS:**  
weitere Erläuterungen zu Planinhalten  
siehe gesonderte Legendenblätter L01-L05

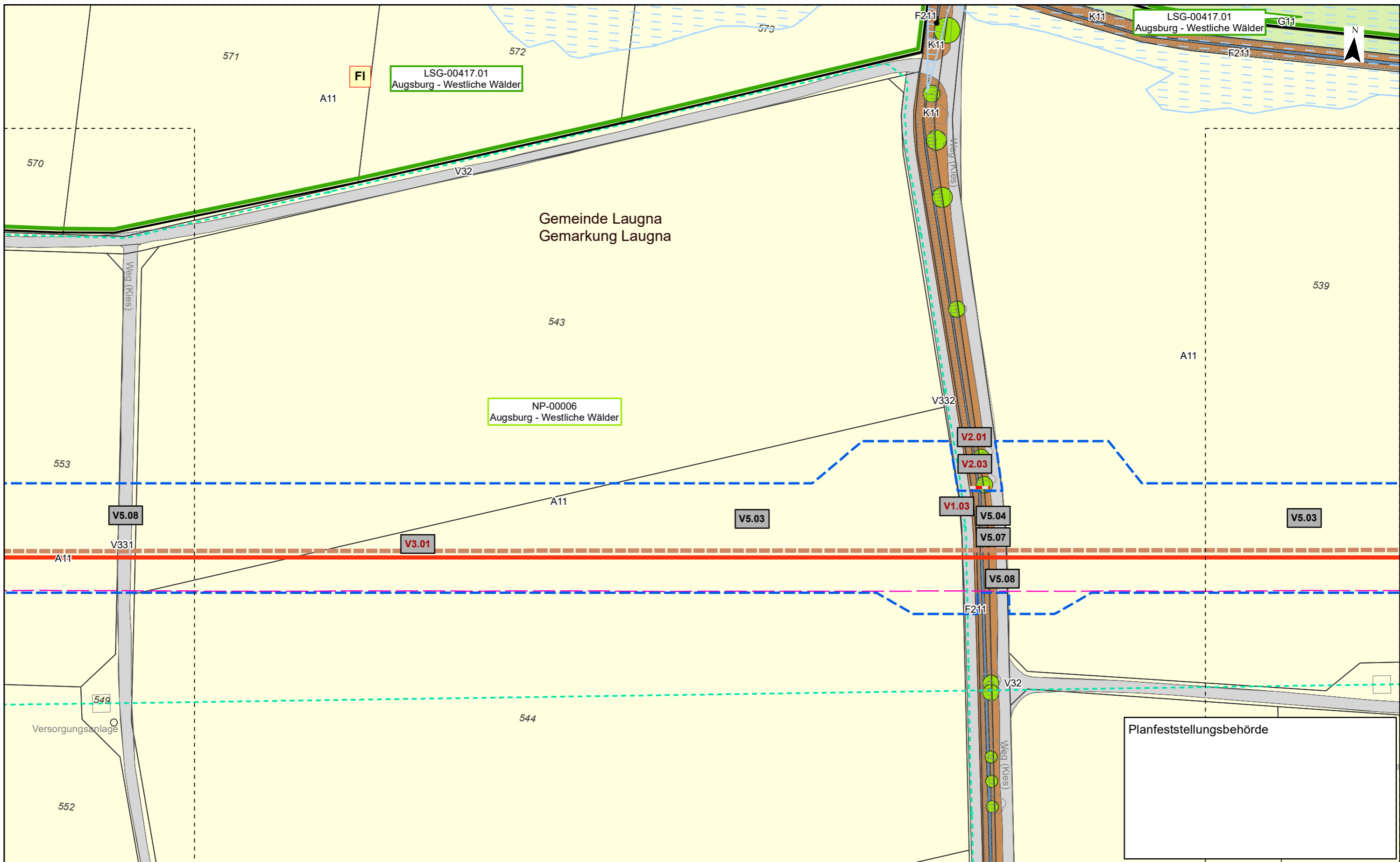
Rev.	Datum	Änderung	Geplante Gastransportleitung AUGUSTA von Wertingen nach Kötz Planunterlagen zum Planfeststellungsverfahren (PF-V)			
			<b>Bestand, Konflikte und Maßnahmen</b>		Leitung 5100 (WK51) DN 700 MOP 100 Schutzstreifen 10m	
			Bundesland: Bayern	Regierungsbezirk: Schwaben	Landkreis: Dillingen a.d. Donau	
			Datum	Name	Format	Maßstab
			Erstellt	Dr. Schober GmbH, HG	DIN A3	1 : 1.000
			Geprüft	Dr. Schober GmbH, UM	Plannamen	Blatt-Nr.
			Freigegeben	bayernets, Ambs	LBP_BK & Mass_1000	010

**Dr. Schober**  
Gesellschaft für Landschaftsplanung mbH  
im Auftrag der  
**bayernets**  
energie transport systeme

Anschluss-Blatt-Nr.: 011

Anschluss-Blatt-Nr.: 009





### Kurzlegende

	Antragstrasse		Baustraßen		DFK mit Flurstücksnummern
	Arbeitsstreifen		bestockungsfrei zu haltender Streifen in Gehölzbeständen, Ansaat von Gras-Krautfluren		Gemarkungsgrenzen
	Rohrlegerplätze		Gasleitungen bayernets, Bestand (nachrichtlich)		
	Stationen		Fremdleitungen oberirdisch, Bestand (nachrichtlich)		

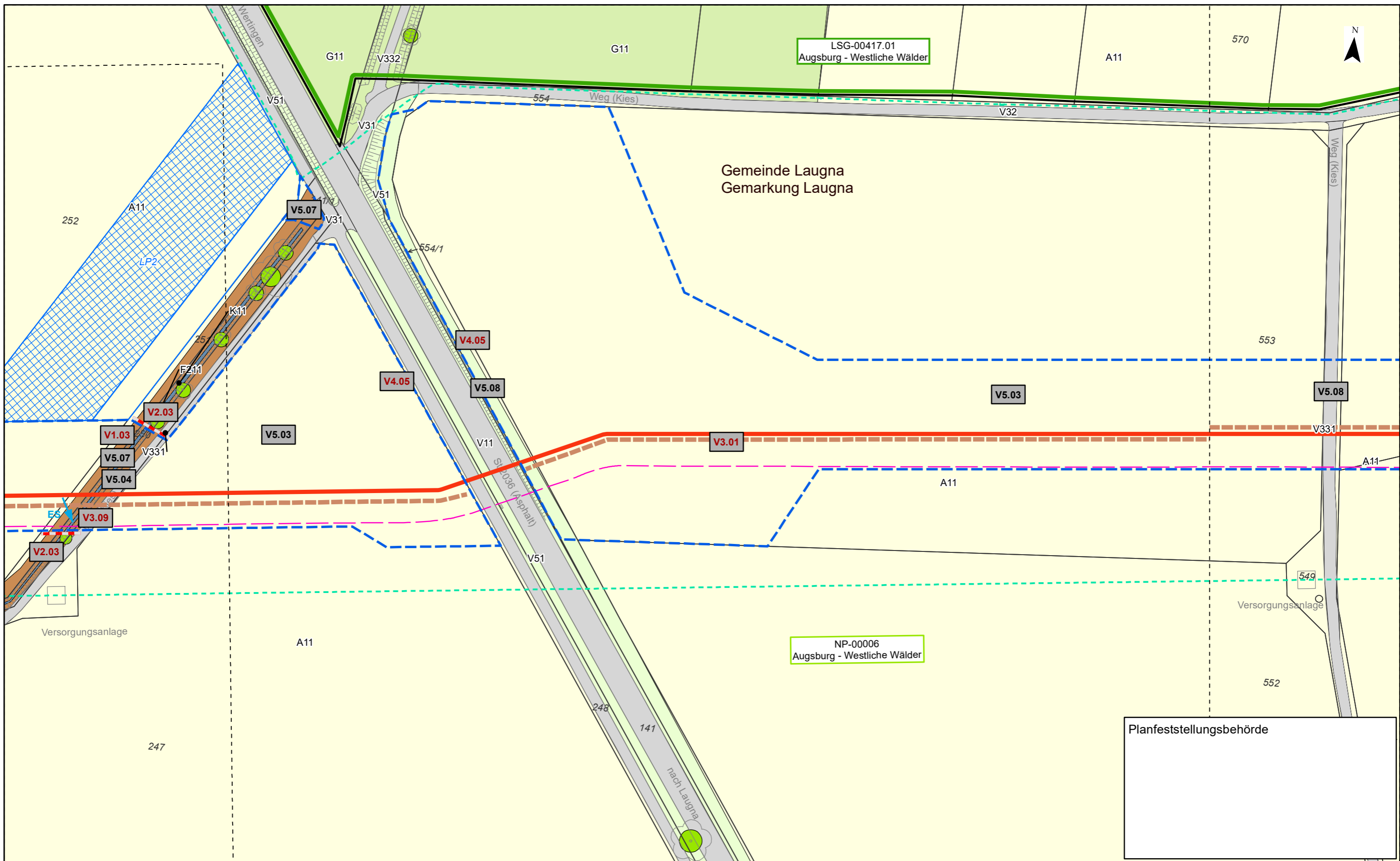
**HINWEIS:**  
weitere Erläuterungen zu Planinhalten  
siehe gesonderte Legendenblätter L01-L05

Rev.	Datum	Änderung	Geplante Gastransportleitung AUGUSTA von Wertingen nach Kötz Planunterlagen zum Planfeststellungsverfahren (PF-V)			
			Bestand, Konflikte und Maßnahmen		Leitung 5100 (WK51) DN 700 MOP 100 Schutzstreifen 10m	
			Bundesland: Bayern	Regierungsbezirk: Schwaben	Landkreis: Dillingen a.d. Donau	
			Datum	Name	Format	Maßstab
			Erstellt	28.04.2023	Dr. Schober GmbH, HG	DIN A3
			Geprüft	28.04.2023	Dr. Schober GmbH, UM	1 : 1.000
			Freigegeben	28.04.2023	bayernets, Ambs	Revision
						00
					Plannamen	Blatt-Nr.
					LBP_BK & Mass_1000	011

© Geobasisdaten: Bayerische Vermessungsverwaltung

Planfeststellungsbehörde

**Dr. Schober**  
Gesellschaft für Landschaftsplanung mbH  
im Auftrag der  
**bayernets**  
energie transport systeme



### Kurzlegende

	Antragstrasse		Baustraßen		DFK mit Flurstücksnummern
	Arbeitsstreifen		bestockungsfrei zu haltender Streifen in Gehölzbeständen, Ansaat von Gras-Krautfluren		Gemarkungsgrenzen
	Rohrlagerplätze		Gasleitungen bayernets, Bestand (nachrichtlich)	<b>HINWEIS:</b> weitere Erläuterungen zu Planinhalten siehe gesonderte Legendenblätter L01-L05	
	Stationen		Fremdleitungen oberirdisch, Bestand (nachrichtlich)		

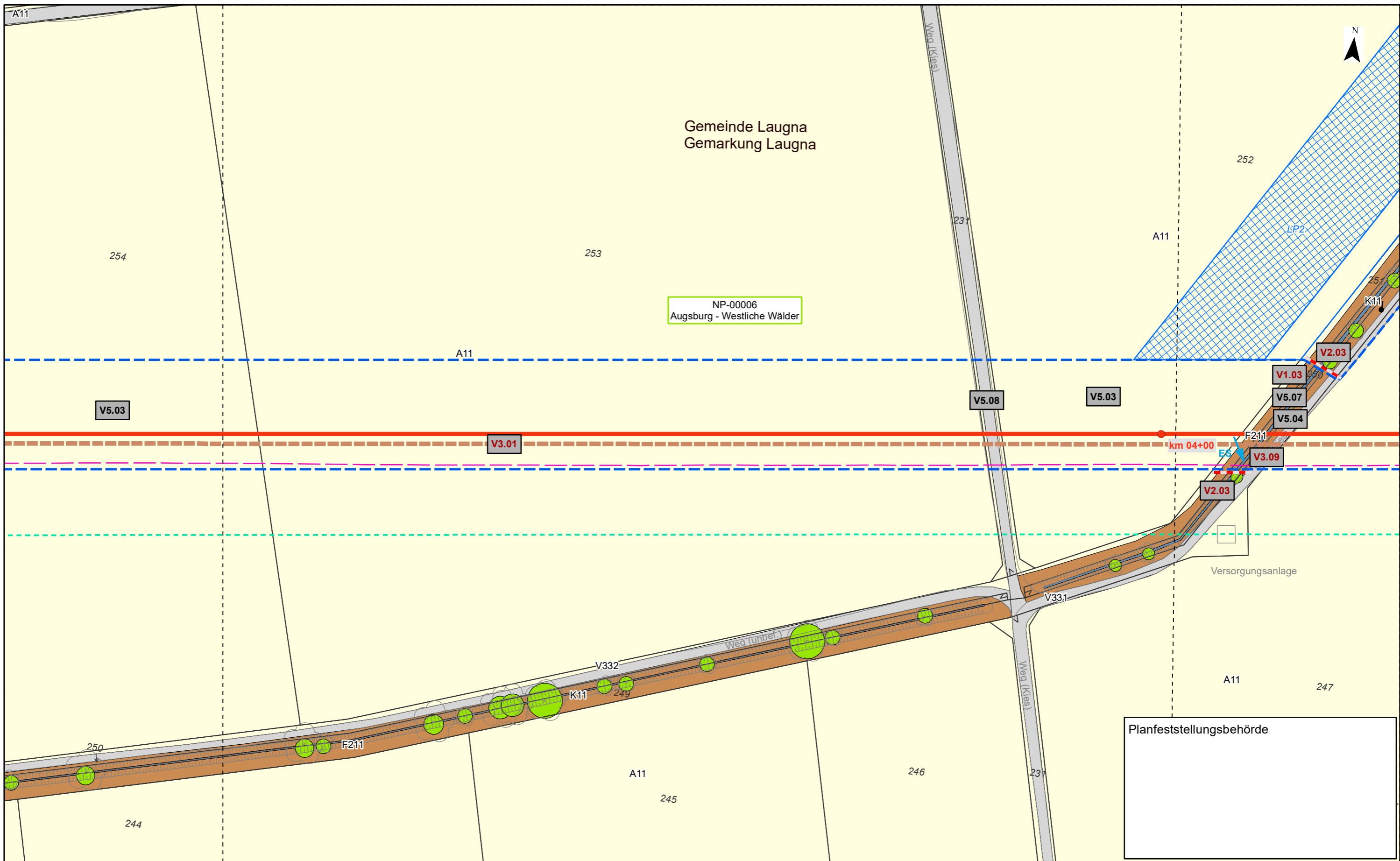
Rev.	Datum	Änderung	Geplante Gastransportleitung AUGUSTA von Wertingen nach Kötz Planunterlagen zum Planfeststellungsverfahren (PF-V)		
			<b>Bestand, Konflikte und Maßnahmen</b>		
			Bundesland: Bayern	Regierungsbezirk: Schwaben	Landkreis: Dillingen a.d. Donau
			Datum	Name	Format
			Erstellt	Dr. Schober GmbH, HG	DIN A3
			Geprüft	Dr. Schober GmbH, UM	Maßstab
			Freigegeben	bayernets, Ambs	Revision
					00
					012

Planfeststellungsbehörde

**Dr. Schober**  
Gesellschaft für Landschaftsplanung mbH  
im Auftrag der  
**bayernets**  
energie transport systeme

Anschluss-Blatt-Nr.: 013

Anschluss-Blatt-Nr.: 011



Planfeststellungsbehörde

### Kurzlegende

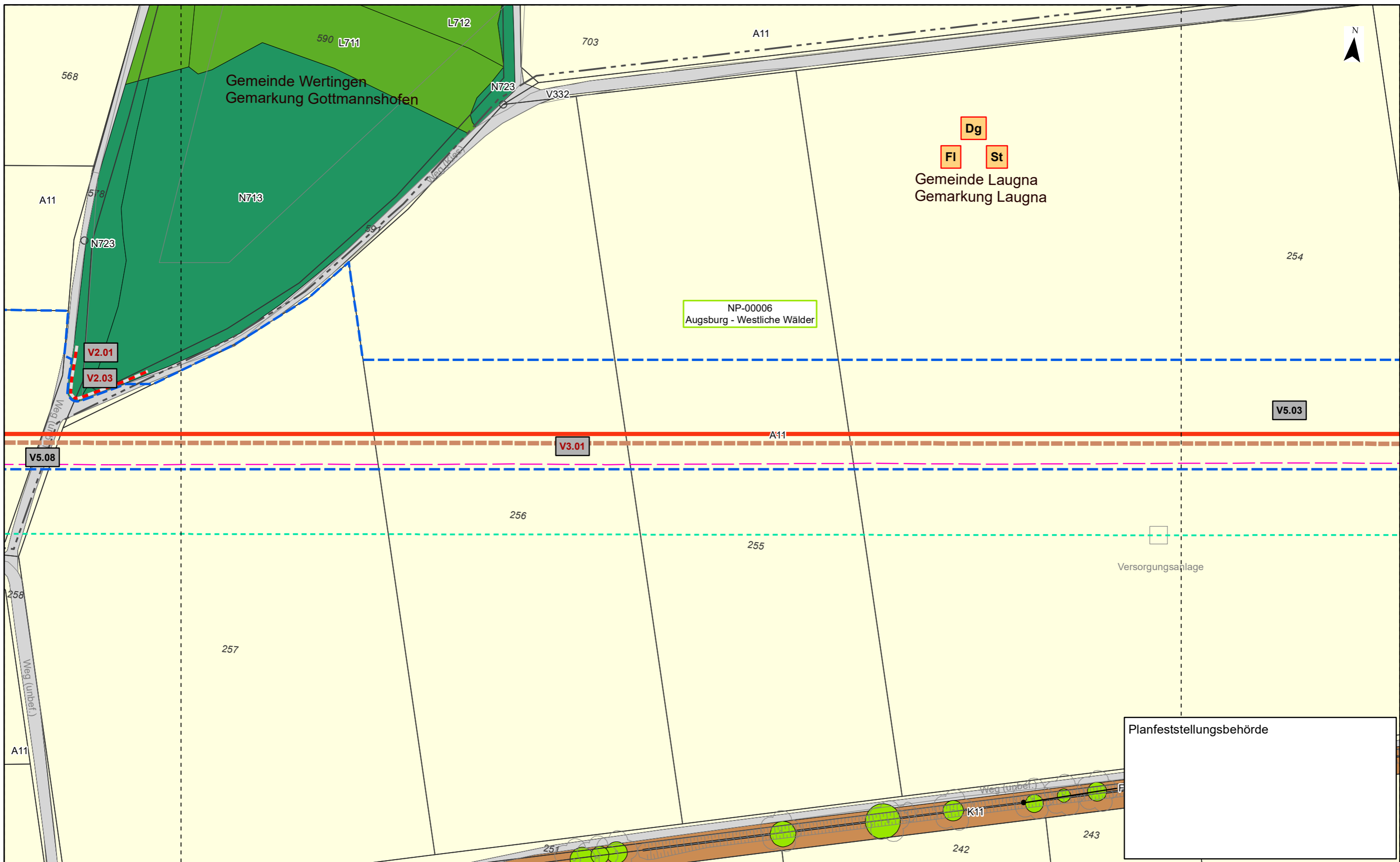
	Antragstrasse		Baustraßen		DFK mit Flurstücksnummern
	Arbeitsstreifen		bestockungsfrei zu haltender Streifen in Gehölzbeständen, Ansaat von Gras-Krautfluren		Gemarkungsgrenzen
	Rohrlagerplätze		Gasleitungen bayernets, Bestand (nachrichtlich)	<b>HINWEIS:</b> weitere Erläuterungen zu Planinhalten siehe gesonderte Legendenblätter L01-L05	
	Stationen		Fremdleitungen oberirdisch, Bestand (nachrichtlich)		

Rev.	Datum	Änderung	Geplante Gastransportleitung AUGUSTA von Wertingen nach Kötz Planunterlagen zum Planfeststellungsverfahren (PF-V)			
			Bestand, Konflikte und Maßnahmen		Leitung 5100 (WK51) DN 700 MOP 100 Schutzstreifen 10m	
			Bundesland: Bayern	Regierungsbezirk: Schwaben	Landkreis: Dillingen a.d. Donau	
			Datum	Name	Format	Maßstab
			Erstellt	28.04.2023	Dr. Schober GmbH, HG	DIN A3
			Geprüft	28.04.2023	Dr. Schober GmbH, UM	1 : 1.000
			Freigegeben	28.04.2023	bayernets, Ambs	Revision
						00
					Plannamen	Blatt-Nr.
					LBP_BK & Mass_1000	013

© Geobasisdaten: Bayerische Vermessungsverwaltung

Anschluss-Blatt-Nr.: 014

Anschluss-Blatt-Nr.: 012



Planfeststellungsbehörde

**Kurzlegende**

- Antragstrasse
- Baustraßen
- Arbeitsstreifen
- bestockungsfrei zu haltender Streifen in Gehölzbeständen, Ansaat von Gras-Krautfluren
- Rohrlagerplätze
- Gasleitungen bayernets, Bestand (nachrichtlich)
- Stationen
- Fremdleitungen oberirdisch, Bestand (nachrichtlich)
- DFK mit Flurstücksnummern
- Gemarkungsgrenzen

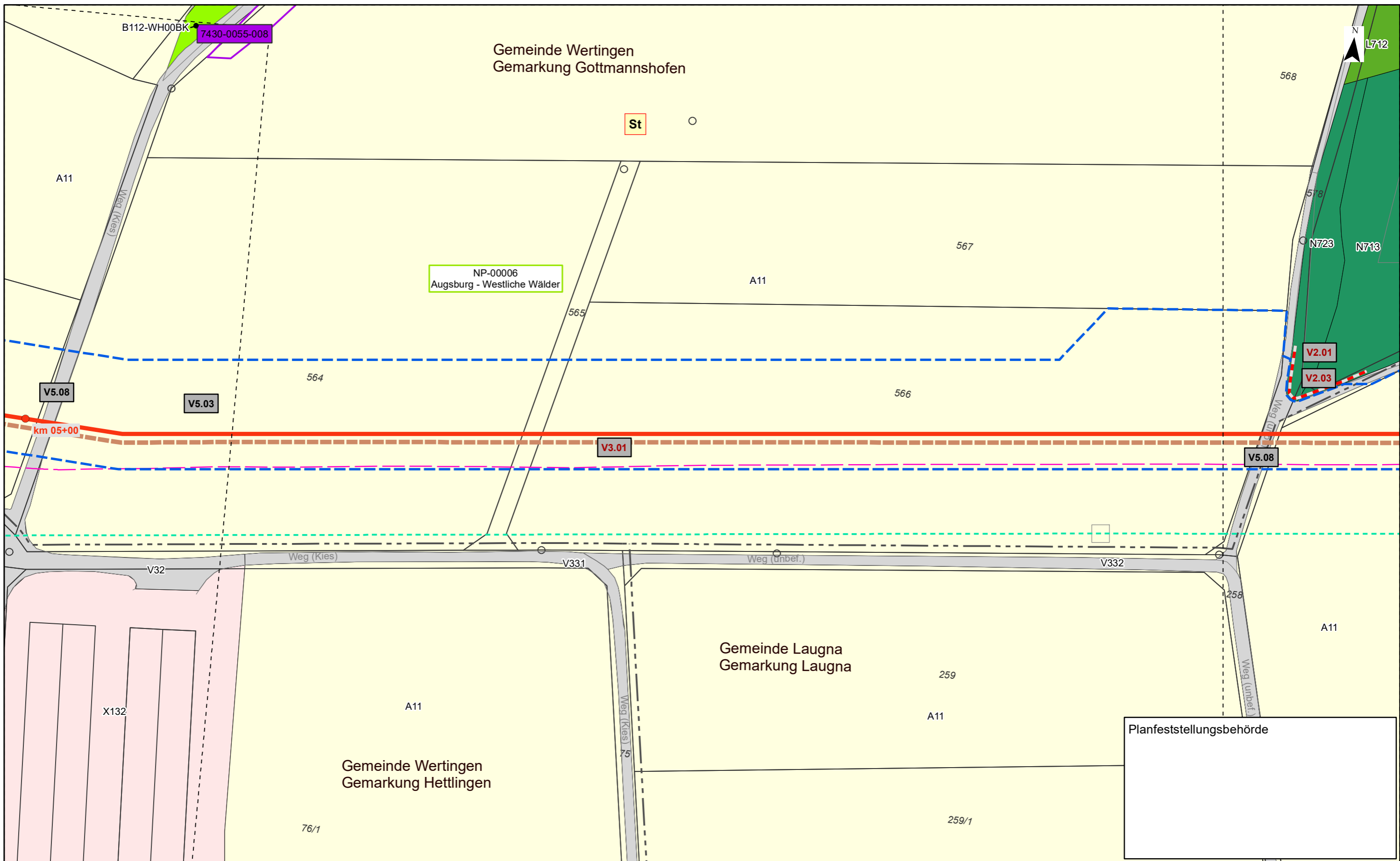
**HINWEIS:**  
weitere Erläuterungen zu Planinhalten  
siehe gesonderte Legendenblätter L01-L05

Rev.	Datum	Änderung	Geplante Gastransportleitung AUGUSTA von Wertingen nach Kötz Planunterlagen zum Planfeststellungsverfahren (PF-V)			
			<b>Bestand, Konflikte und Maßnahmen</b>			
			Bundesland: Bayern	Regierungsbezirk: Schwaben	Landkreis: Dillingen a.d. Donau	
				Datum	Name	Format
			Erstellt	28.04.2023	Dr. Schober GmbH, HG	DIN A3
			Geprüft	28.04.2023	Dr. Schober GmbH, UM	Plannamen
			Freigegeben	28.04.2023	bayernets, Ambs	Blatt-Nr.
						1 : 1.000
						00
						014

**Dr. Schober**  
Gesellschaft für Landschaftsplanung mbH  
im Auftrag der  
**bayernets**  
energie transport systeme

Anschluss-Blatt-Nr.: 015

Anschluss-Blatt-Nr.: 013



### Kurzlegende

	Antragstrasse		Baustraßen		DFK mit Flurstücksnummern
	Arbeitsstreifen		bestockungsfrei zu haltender Streifen in Gehölzbeständen, Ansaat von Gras-Krautfluren		Gemarkungsgrenzen
	Rohrlagerplätze		Gasleitungen bayernets, Bestand (nachrichtlich)		
	Stationen		Fremdleitungen oberirdisch, Bestand (nachrichtlich)		

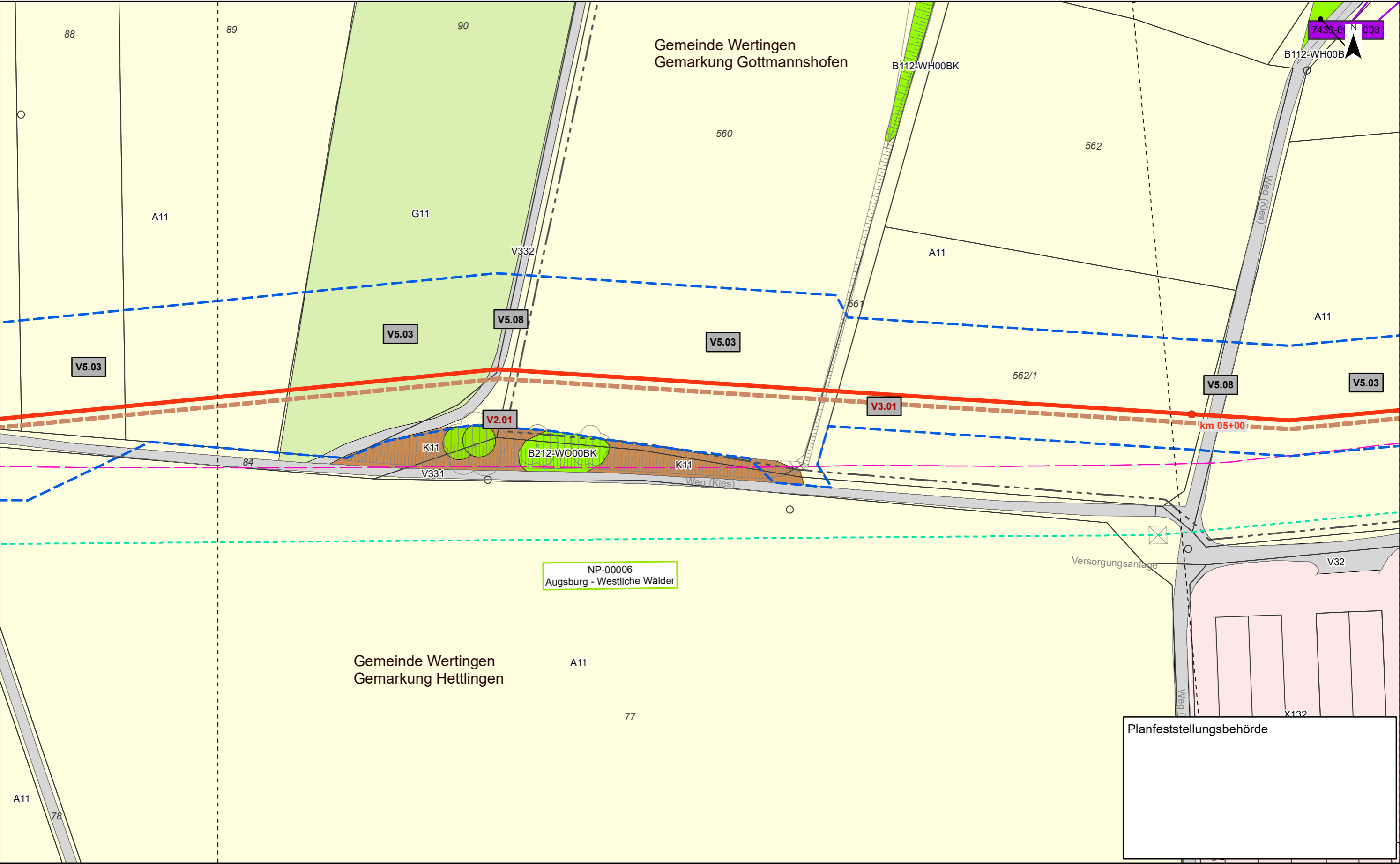
**HINWEIS:**  
weitere Erläuterungen zu Planinhalten  
siehe gesonderte Legendenblätter L01-L05

Rev.	Datum	Änderung	Geplante Gastransportleitung AUGUSTA von Wertingen nach Kötz Planunterlagen zum Planfeststellungsverfahren (PF-V)		
			<b>Bestand, Konflikte und Maßnahmen</b>		
			Bundesland: Bayern	Regierungsbezirk: Schwaben	Landkreis: Dillingen a.d. Donau
			Datum	Name	Format
			Erstellt	Dr. Schober GmbH, HG	DIN A3
			Geprüft	Dr. Schober GmbH, UM	Plannamen
			Freigegeben	bayernets, Ambs	Blatt-Nr.
					1 : 1.000
					00
					015

Planfeststellungsbehörde

Anschluss-Blatt-Nr.: 016

Anschluss-Blatt-Nr.: 014



7438-01 N 008  
B112-WH00B

NP-00006  
Augsburg - Westliche Wälder

Planfeststellungsbehörde

### Kurzlegende

	Antragstrasse		Baustraßen		DFK mit Flurstücksnummern
	Arbeitsstreifen		bestockungsfrei zu haltender Streifen in Gehölzbeständen, Ansaat von Gras-Krautfluren		Gemarkungsgrenzen
	Rohrlagerplätze		Gasleitungen bayernets, Bestand (nachrichtlich)		
	Stationen		Fremdleitungen oberirdisch, Bestand (nachrichtlich)		

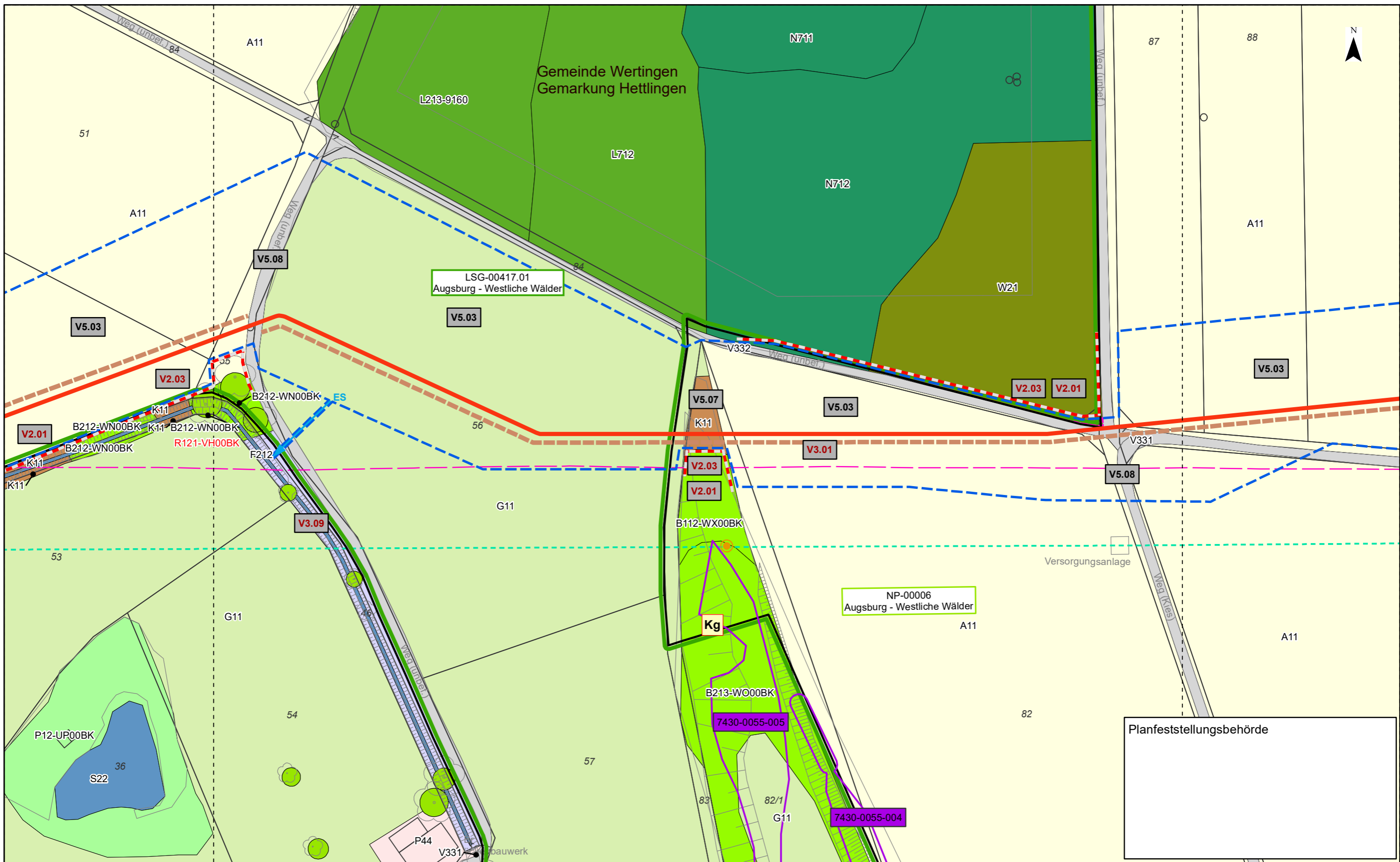
**HINWEIS:**  
weitere Erläuterungen zu Planinhalten  
siehe gesonderte Legendenblätter L01-L05

Rev.	Datum	Änderung	Geplante Gastransportleitung AUGUSTA von Wertingen nach Kötz Planunterlagen zum Planfeststellungsverfahren (PF-V)		
			<b>Bestand, Konflikte und Maßnahmen</b>		
			Bundesland: Bayern	Regierungsbezirk: Schwaben	Landkreis: Dillingen a.d. Donau
				Leitung 5100 (WK51) DN 700 MOP 100 Schutzstreifen 10m	 Dr. Schober Gesellschaft für Landschaftsplanung mbH im Auftrag der  bayernets
			Datum	Name	Format
			Erstellt	28.04.2023	Dr. Schober GmbH, HG
			Geprüft	28.04.2023	Dr. Schober GmbH, UM
			Freigegeben	28.04.2023	bayernets, Ambs
			Maßstab	Revision	Blatt-Nr.
			1 : 1.000	00	
			Planname	Blatt-Nr.	
			LBP_BK & Mass_1000	016	

© Geobasisdaten: Bayerische Vermessungsverwaltung

Anschluss-Blatt-Nr.: 017

Anschluss-Blatt-Nr.: 015



**Kurzlegende**

	Antragstrasse		Baustraßen		DFK mit Flurstücksnummern
	Arbeitsstreifen		bestockungsfrei zu haltender Streifen in Gehölzbeständen, Ansaat von Gras-Krautfluren		Gemarkungsgrenzen
	Rohrlagerplätze		Gasleitungen bayernets, Bestand (nachrichtlich)		
	Stationen		Fremdleitungen oberirdisch, Bestand (nachrichtlich)		

**HINWEIS:**  
weitere Erläuterungen zu Planinhalten siehe gesonderte Legendenblätter L01-L05

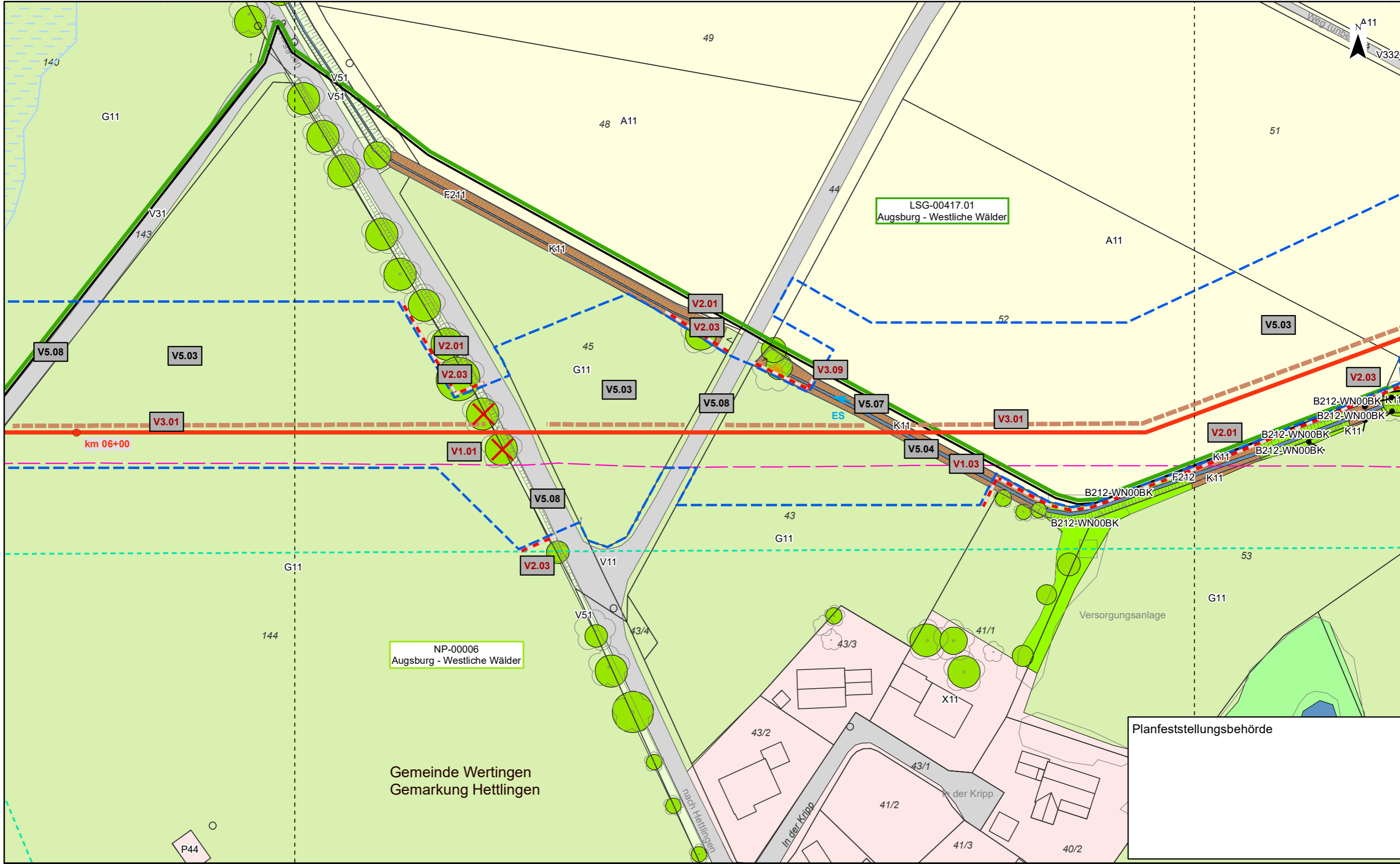
Rev.	Datum	Änderung	Geplante Gastransportleitung AUGUSTA von Wertingen nach Kötz Planunterlagen zum Planfeststellungsverfahren (PF-V)		
			<b>Bestand, Konflikte und Maßnahmen</b>		
			Bundesland: Bayern	Regierungsbezirk: Schwaben	Landkreis: Dillingen a.d. Donau
			Datum	Name	Format
			Erstellt	Dr. Schober GmbH, HG	DIN A3
			Geprüft	Dr. Schober GmbH, UM	Plannamen
			Freigegeben	bayernets, Ambs	Blatt-Nr.
					1 : 1.000
					00
					017

Planfeststellungsbehörde



Anschluss-Blatt-Nr.: 018

Anschluss-Blatt-Nr.: 016



### Kurzlegende

	Antragstrasse		Baustraßen		DFK mit Flurstücksnummern
	Arbeitsstreifen		bestockungsfrei zu haltender Streifen in Gehölzbeständen, Ansaat von Gras-Krautfluren		Gemarkungsgrenzen
	Rohrlagerplätze		Gasleitungen bayernets, Bestand (nachrichtlich)		
	Stationen		Fremdleitungen oberirdisch, Bestand (nachrichtlich)		

**HINWEIS:**  
weitere Erläuterungen zu Planinhalten  
siehe gesonderte Legendenblätter L01-L05

Rev.	Datum	Änderung	Geplante Gastransportleitung AUGUSTA von Wertingen nach Kötz Planunterlagen zum Planfeststellungsverfahren (PF-V)		
			<b>Bestand, Konflikte und Maßnahmen</b>		
			Bundesland: Bayern	Regierungsbezirk: Schwaben	Landkreis: Dillingen a.d. Donau
			Datum	Name	Format
			Erstellt	Dr. Schober GmbH, HG	DIN A3
			Geprüft	Dr. Schober GmbH, UM	Plannamen
			Freigegeben	bayernets, Ambs	Blatt-Nr.
					018

Leitung 5100 (WK51)  
DN 700 MOP 100  
Schutzstreifen 10m

Dr. Schober  
Gesellschaft für Landschaftsplanung mbH  
im Auftrag der  
**bayernets**  
energie transport systeme

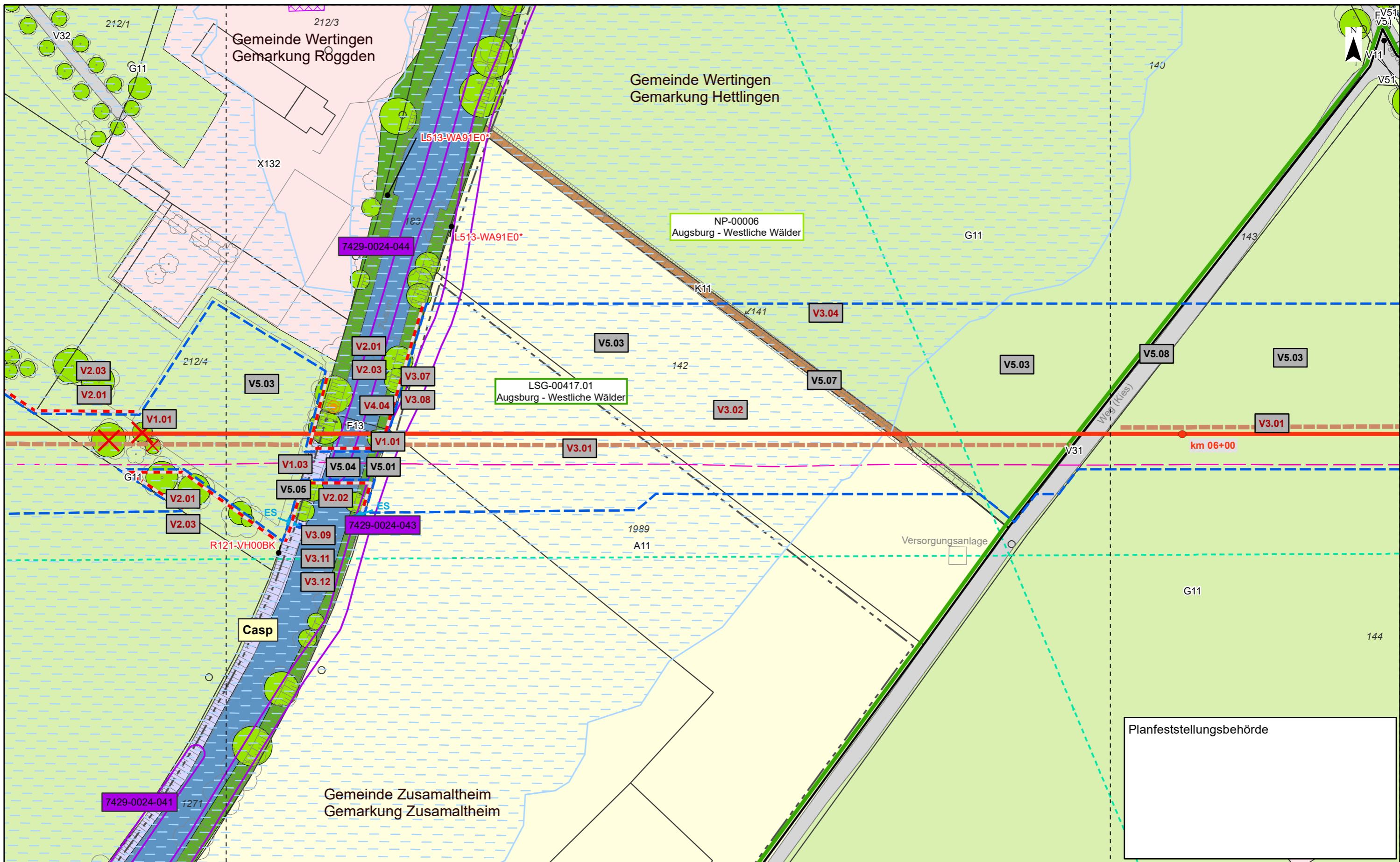
Planfeststellungsbehörde

© Geobasisdaten: Bayerische Vermessungsverwaltung

Anschluss-Blatt-Nr.: 019

Anschluss-Blatt-Nr.: 017





### Kurzlegende

	Antragstrasse		Baustraßen		DFK mit Flurstücksnummern
	Arbeitsstreifen		bestockungsfrei zu haltender Streifen in Gehölzbeständen, Ansaat von Gras-Krautfluren		Gemarkungsgrenzen
	Rohrlagerplätze		Gasleitungen bayernets, Bestand (nachrichtlich)	<b>HINWEIS:</b> weitere Erläuterungen zu Planinhalten siehe gesonderte Legendenblätter L01-L05	
	Stationen		Fremdleitungen oberirdisch, Bestand (nachrichtlich)		

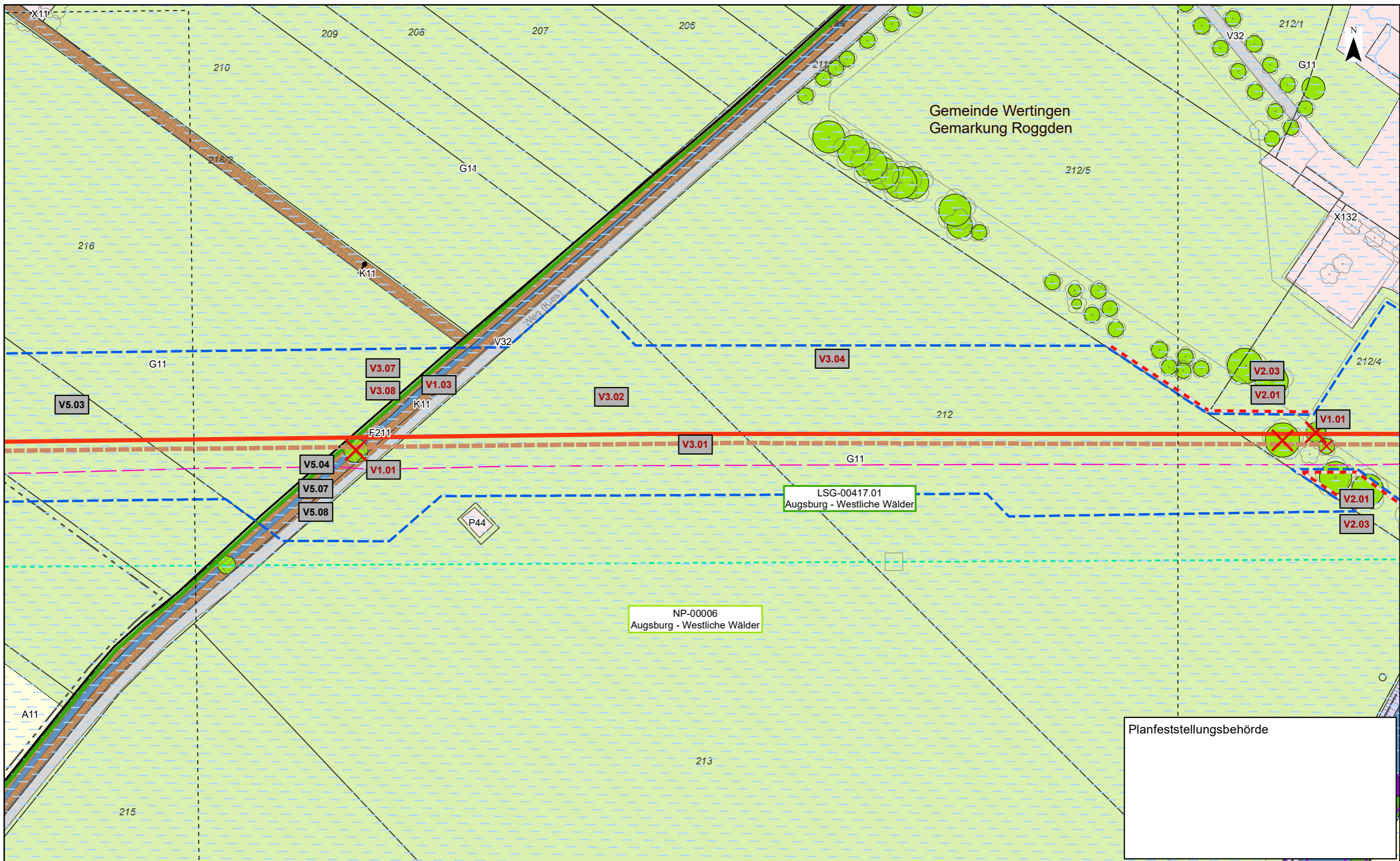
Rev.	Datum	Änderung	Geplante Gastransportleitung AUGUSTA von Wertingen nach Kötz Planunterlagen zum Planfeststellungsverfahren (PF-V)		
			<b>Bestand, Konflikte und Maßnahmen</b>		
			Bundesland: Bayern	Regierungsbezirk: Schwaben	Landkreis: Dillingen a.d. Donau
			Datum	Name	Format
			Erstellt	Dr. Schober GmbH, HG	DIN A3
			Geprüft	Dr. Schober GmbH, UM	Plannamen
			Freigegeben	bayernets, Ambs	Blatt-Nr.
					1 : 1.000
					00
					019

Planfeststellungsbehörde

**Dr. Schober**  
 Gesellschaft für Landschaftsplanung mbH  
 im Auftrag der  
**bayernets**  
 energie transport systeme

Anschluss-Blatt-Nr.: 020

Anschluss-Blatt-Nr.: 018



Planfeststellungsbehörde

**Kurzlegende**

- Antragstrasse
- Baustraßen
- Arbeitsstreifen
- Rohrlagerplätze
- Stationen
- bestockungsfrei zu haltender Streifen in Gehölzbeständen, Ansaat von Gras-Krautfluren
- Gasleitungen bayernets, Bestand (nachrichtlich)
- Fremdleitungen oberirdisch, Bestand (nachrichtlich)
- 163 DFK mit Flurstücksnummern
- Gemarkungsgrenzen

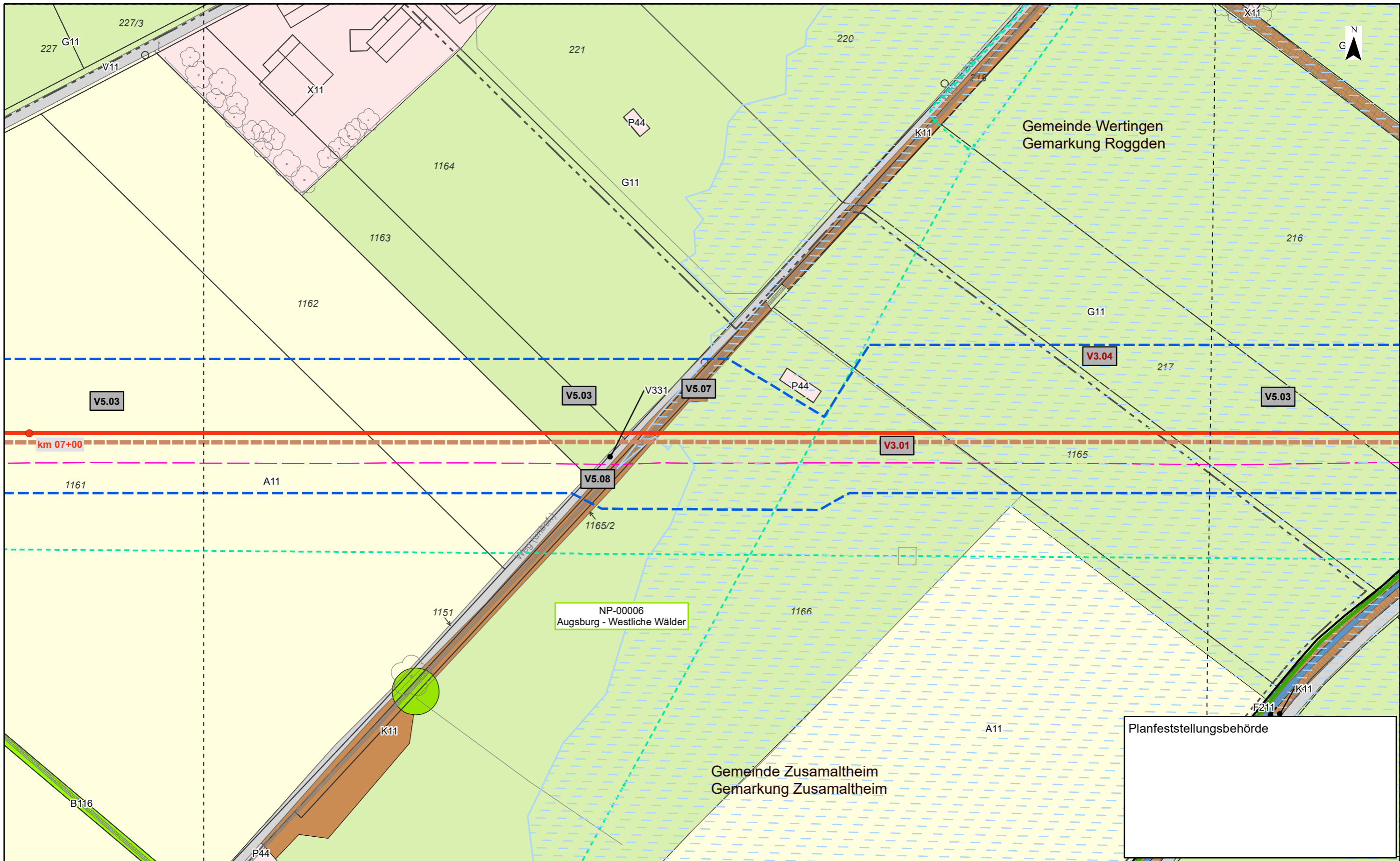
**HINWEIS:**  
weitere Erläuterungen zu Planinhalten  
siehe gesonderte Legendenblätter L01-L05

Rev.	Datum	Änderung	Geplante Gastransportleitung AUGUSTA von Wertingen nach Kötz Planunterlagen zum Planfeststellungsverfahren (PF-V)			
			<b>Bestand, Konflikte und Maßnahmen</b>		Leitung 5100 (WK51) DN 700 MOP 100 Schutzstreifen 10m	
			Bundesland: Bayern	Regierungsbezirk: Schwaben	Landkreis: Dillingen a.d. Donau	
			Erstellt	Datum	Name	Format
			Geprüft	28.04.2023	Dr. Schober GmbH, HG	DIN A3
			Freigegeben	28.04.2023	bayernets, Ambs	Maßstab
						1 : 1.000
						Revision
						00
						Blatt-Nr.
						020

© Geobasisdaten: Bayerische Vermessungsverwaltung

Anschluss-Blatt-Nr.: 021

Anschluss-Blatt-Nr.: 019



Planfeststellungsbehörde

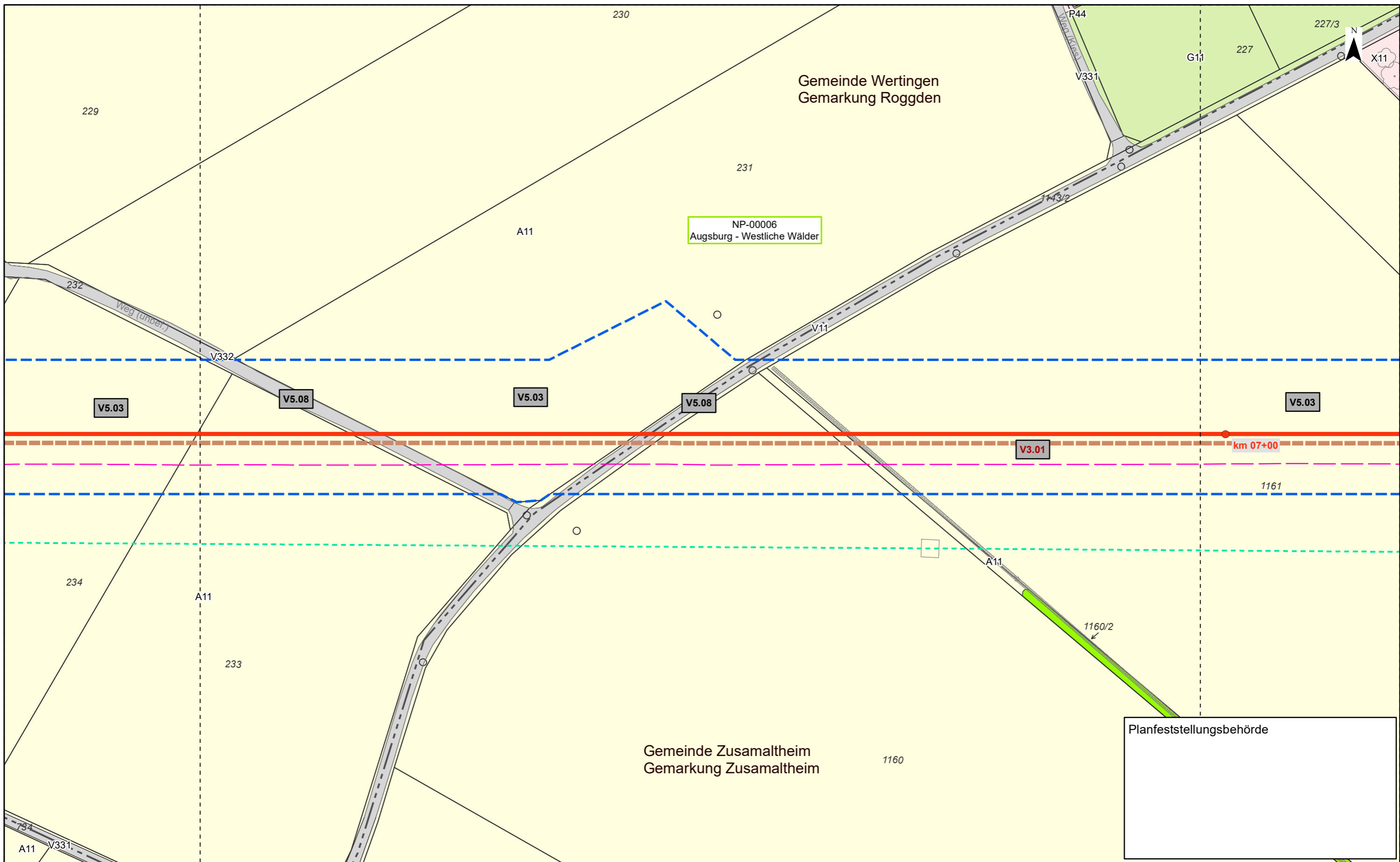
### Kurzlegende

	Antragstrasse		Baustraßen		DFK mit Flurstücksnummern
	Arbeitsstreifen		bestockungsfrei zu haltender Streifen in Gehölzbeständen, Ansaat von Gras-Krautfluren		Gemarkungsgrenzen
	Rohrlagerplätze		Gasleitungen bayernets, Bestand (nachrichtlich)	<b>HINWEIS:</b> weitere Erläuterungen zu Planinhalten siehe gesonderte Legendenblätter L01-L05	
	Stationen		Fremdleitungen oberirdisch, Bestand (nachrichtlich)		

Rev.	Datum	Änderung	Geplante Gastransportleitung AUGUSTA von Wertingen nach Kötz Planunterlagen zum Planfeststellungsverfahren (PF-V)			
			Bestand, Konflikte und Maßnahmen		Leitung 5100 (WK51) DN 700 MOP 100 Schutzstreifen 10m	
			Bundesland: Bayern	Regierungsbezirk: Schwaben	Landkreis: Dillingen a.d. Donau	
			Datum	Name	Format	Maßstab
			Erstellt	28.04.2023	Dr. Schober GmbH, HG	DIN A3
			Geprüft	28.04.2023	Dr. Schober GmbH, UM	Revision
			Freigegeben	28.04.2023	bayernets, Ambs	00
					Planname	Blatt-Nr.
					LBP_BK & Mass_1000	021

© Geobasisdaten: Bayerische Vermessungsverwaltung

**Dr. Schober**  
 Gesellschaft für Landschaftsplanung mbH  
 im Auftrag der  
**bayernets**  
 energie transport systeme



NP-00006  
Augsburg - Westliche Wälder

Planfeststellungsbehörde

**Kurzlegende**

- Antragstrasse
- Arbeitsstreifen
- Rohrlagerplätze
- Stationen
- Baustraßen
- bestockungsfrei zu haltender Streifen in Gehölzbeständen, Ansaat von Gras-Krautfluren
- Gasleitungen bayernets, Bestand (nachrichtlich)
- Fremdleitungen oberirdisch, Bestand (nachrichtlich)
- 163 DFK mit Flurstücksnummern
- Gemarkungsgrenzen

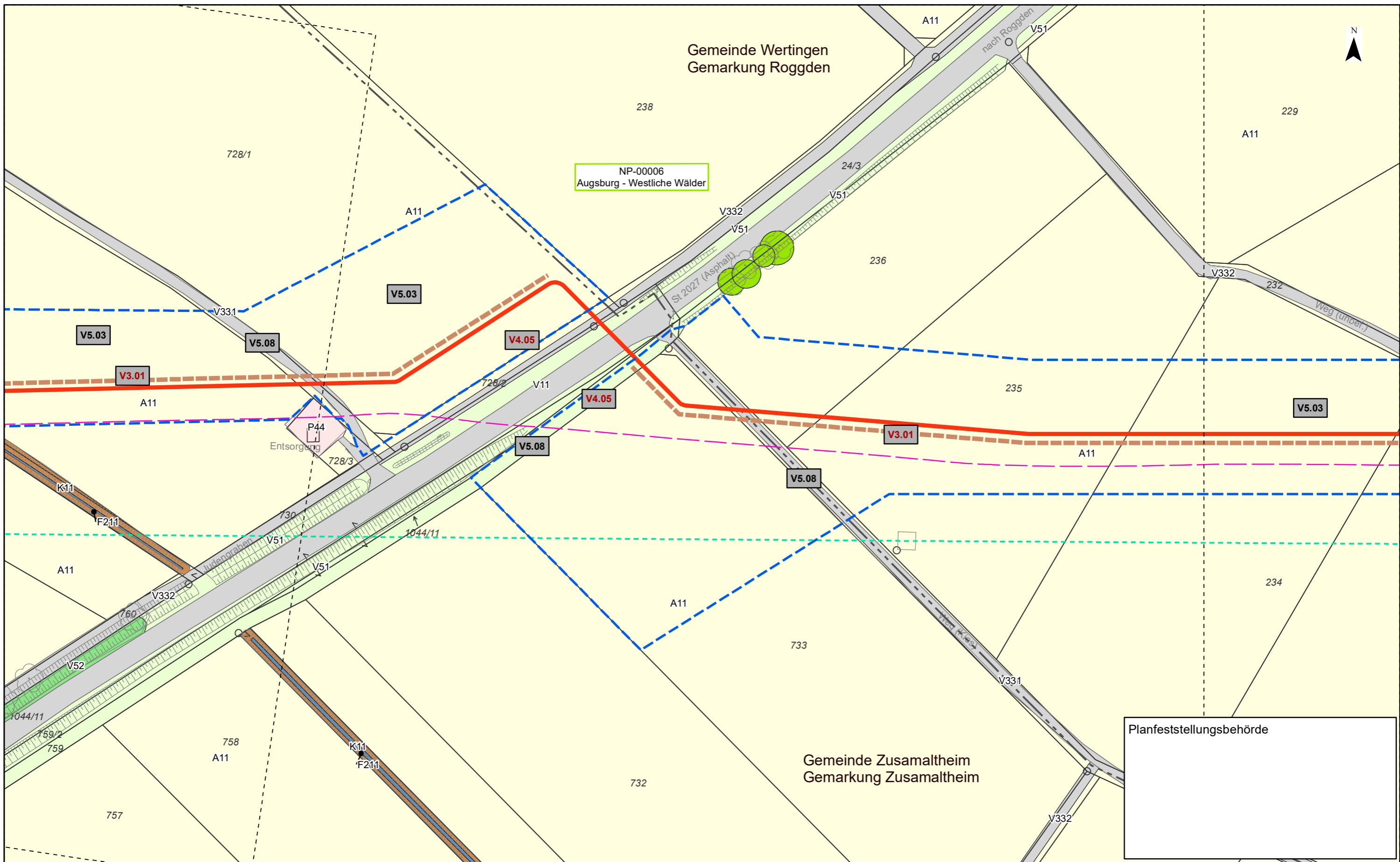
**HINWEIS:**  
weitere Erläuterungen zu Planinhalten  
siehe gesonderte Legendenblätter L01-L05

Rev.	Datum	Änderung	Geplante Gastransportleitung AUGUSTA von Wertingen nach Kötz Planunterlagen zum Planfeststellungsverfahren (PF-V)			
			<b>Bestand, Konflikte und Maßnahmen</b>		Leitung 5100 (WK51) DN 700 MOP 100 Schutzstreifen 10m	
			Bundesland: Bayern	Regierungsbezirk: Schwaben	Landkreis: Dillingen a.d. Donau	
			Datum	Name	Format	Maßstab
			Erstellt	Dr. Schober GmbH, HG	DIN A3	1 : 1.000
			Geprüft	Dr. Schober GmbH, UM	Planname	Revision
			Freigegeben	bayernets, Ambs	LBP_BK & Mass_1000	022

© Geobasisdaten: Bayerische Vermessungsverwaltung

Anschluss-Blatt-Nr.: 023

Anschluss-Blatt-Nr.: 021



Planfeststellungsbehörde

### Kurzlegende

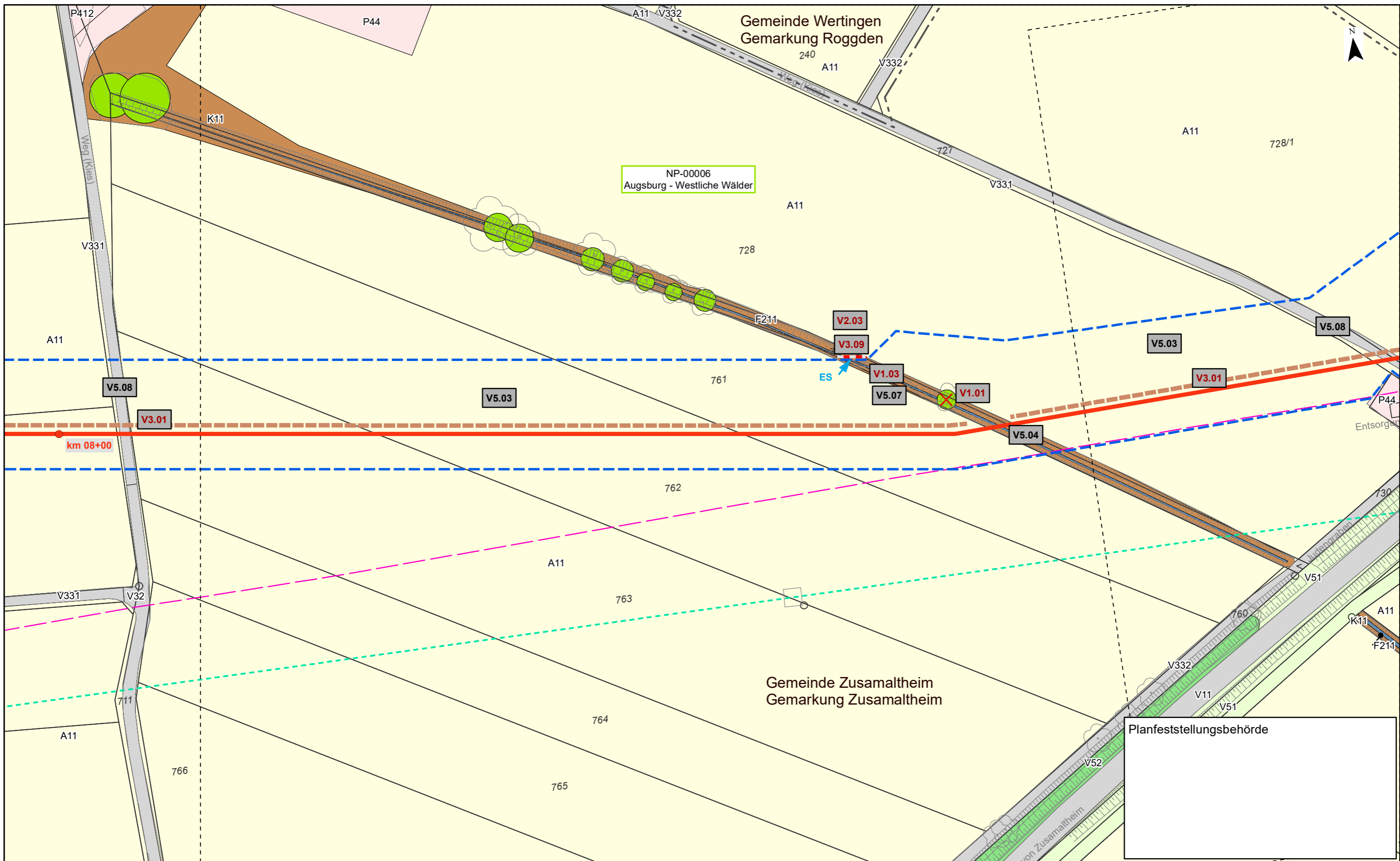
	Antragstrasse		Baustraßen		DFK mit Flurstücksnummern
	Arbeitsstreifen		bestockungsfrei zu haltender Streifen in Gehölzbeständen, Ansaat von Gras-Krautfluren		Gemarkungsgrenzen
	Rohrlagerplätze		Gasleitungen bayernets, Bestand (nachrichtlich)	<b>HINWEIS:</b> weitere Erläuterungen zu Planinhalten siehe gesonderte Legendenblätter L01-L05	
	Stationen		Fremdleitungen oberirdisch, Bestand (nachrichtlich)		

Rev.	Datum	Änderung	Geplante Gastransportleitung AUGUSTA von Wertingen nach Kötz Planunterlagen zum Planfeststellungsverfahren (PF-V)			
			Bestand, Konflikte und Maßnahmen		Leitung 5100 (WK51) DN 700 MOP 100 Schutzstreifen 10m	
			Bundesland: Bayern	Regierungsbezirk: Schwaben	Landkreis: Dillingen a.d. Donau	
			Datum	Name	Format	Maßstab
			Erstellt	28.04.2023	Dr. Schober GmbH, HG	DIN A3
			Geprüft	28.04.2023	Dr. Schober GmbH, UM	1 : 1.000
			Freigegeben	28.04.2023	bayernets, Ambs	00
					Plannamen	Blatt-Nr.
					LBP_BK & Mass_1000	023

© Geobasisdaten: Bayerische Vermessungsverwaltung

Anschluss-Blatt-Nr.: 024

Anschluss-Blatt-Nr.: 022



### Kurzlegende

	Antragstrasse		Baustraßen		DFK mit Flurstücksnummern
	Arbeitsstreifen		bestockungsfrei zu haltender Streifen in Gehölzbeständen, Ansaat von Gras-Krautfluren		Gemarkungsgrenzen
	Rohrlagerplätze		Gasleitungen bayernets, Bestand (nachrichtlich)	<b>HINWEIS:</b> weitere Erläuterungen zu Planinhalten siehe gesonderte Legendenblätter L01-L05	
	Stationen		Fremdleitungen oberirdisch, Bestand (nachrichtlich)		

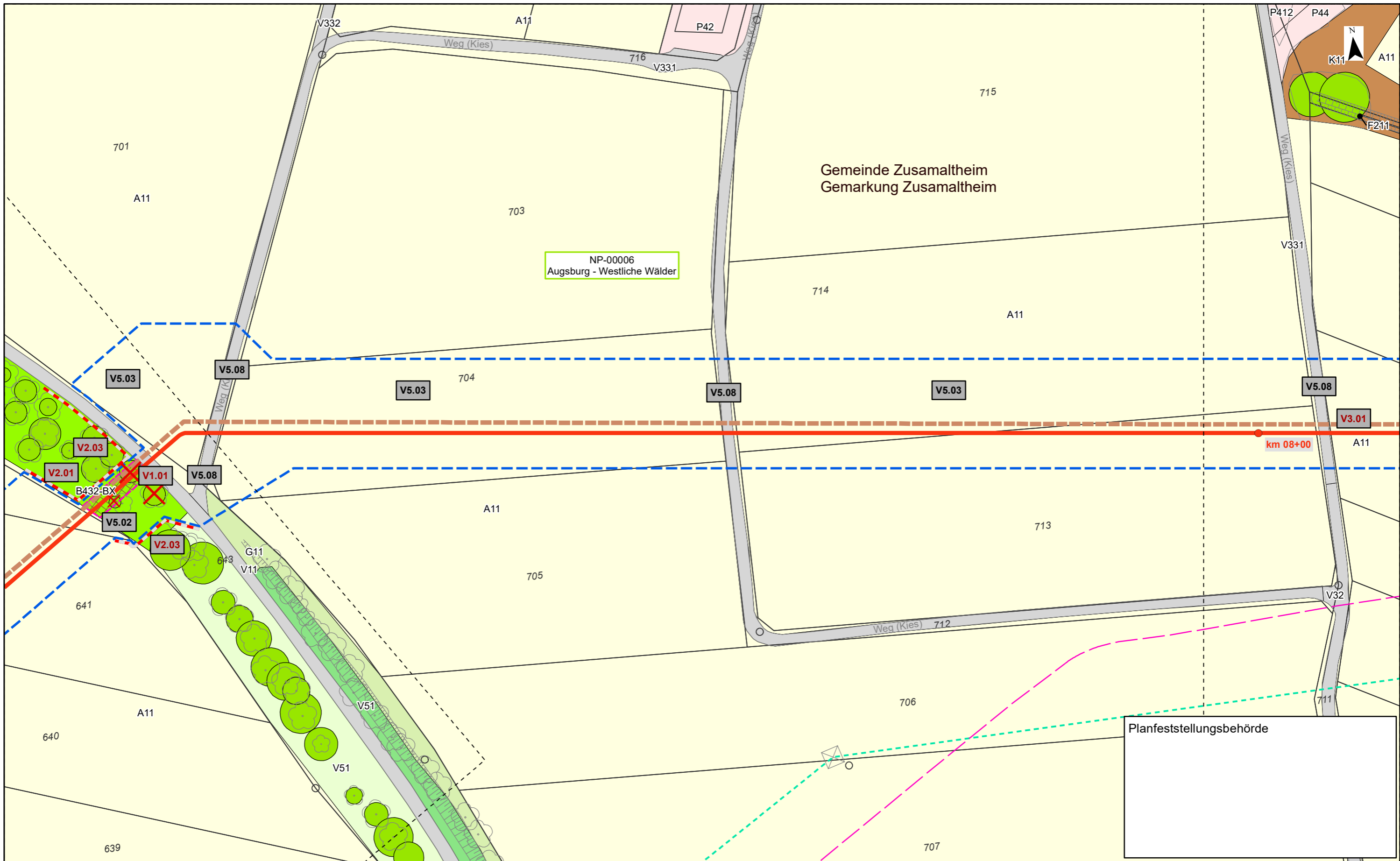
Rev.	Datum	Änderung	Geplante Gastransportleitung AUGUSTA von Wertingen nach Kötz Planunterlagen zum Planfeststellungsverfahren (PF-V)		
			<b>Bestand, Konflikte und Maßnahmen</b>		
			Bundesland: Bayern	Regierungsbezirk: Schwaben	Landkreis: Dillingen a.d. Donau
			Leitung 5100 (WK51) DN 700 MOP 100 Schutzstreifen 10m		
			Datum	Name	Format
			Erstellt	28.04.2023	Dr. Schober GmbH, HG
			Geprüft	28.04.2023	Dr. Schober GmbH, UM
			Freigegeben	28.04.2023	bayernets, Ambs
			Maßstab	1 : 1.000	Revision
			Blatt-Nr.	024	00

**Planfeststellungsbehörde**

Dr. Schober  
Gesellschaft für Landschaftsplanung mbH  
im Auftrag der  
**bayernets**  
energie transport systeme

Anschluss-Blatt-Nr.: 025

Anschluss-Blatt-Nr.: 023



Planfeststellungsbehörde

**Kurzlegende**

- Antragstrasse
- - - Baustraßen
- Arbeitsstreifen
- Rohrlagerplätze
- Stationen
- bestockungsfrei zu haltender Streifen in Gehölzbeständen, Ansaat von Gras-Krautfluren
- - - Gasleitungen bayernets, Bestand (nachrichtlich)
- - - Fremdleitungen oberirdisch, Bestand (nachrichtlich)
- 163 DFK mit Flurstücksnummern
- Gemarkungsgrenzen

**HINWEIS:**  
weitere Erläuterungen zu Planinhalten  
siehe gesonderte Legendenblätter L01-L05

Rev.	Datum	Änderung	Geplante Gastransportleitung AUGUSTA von Wertingen nach Kötz Planunterlagen zum Planfeststellungsverfahren (PF-V)		
			<b>Bestand, Konflikte und Maßnahmen</b>		
Bundesland: Bayern		Regierungsbezirk: Schwaben	Landkreis: Dillingen a.d. Donau		
Erstellt		Datum	Name	Format	Maßstab
Geprüft		28.04.2023	Dr. Schober GmbH, HG	DIN A3	1 : 1.000
Freigegeben		28.04.2023	Dr. Schober GmbH, UM	Planname	Blatt-Nr.
			bayernets, Ambs	LBP_BK & Mass_1000	025

© Geobasisdaten: Bayerische Vermessungsverwaltung

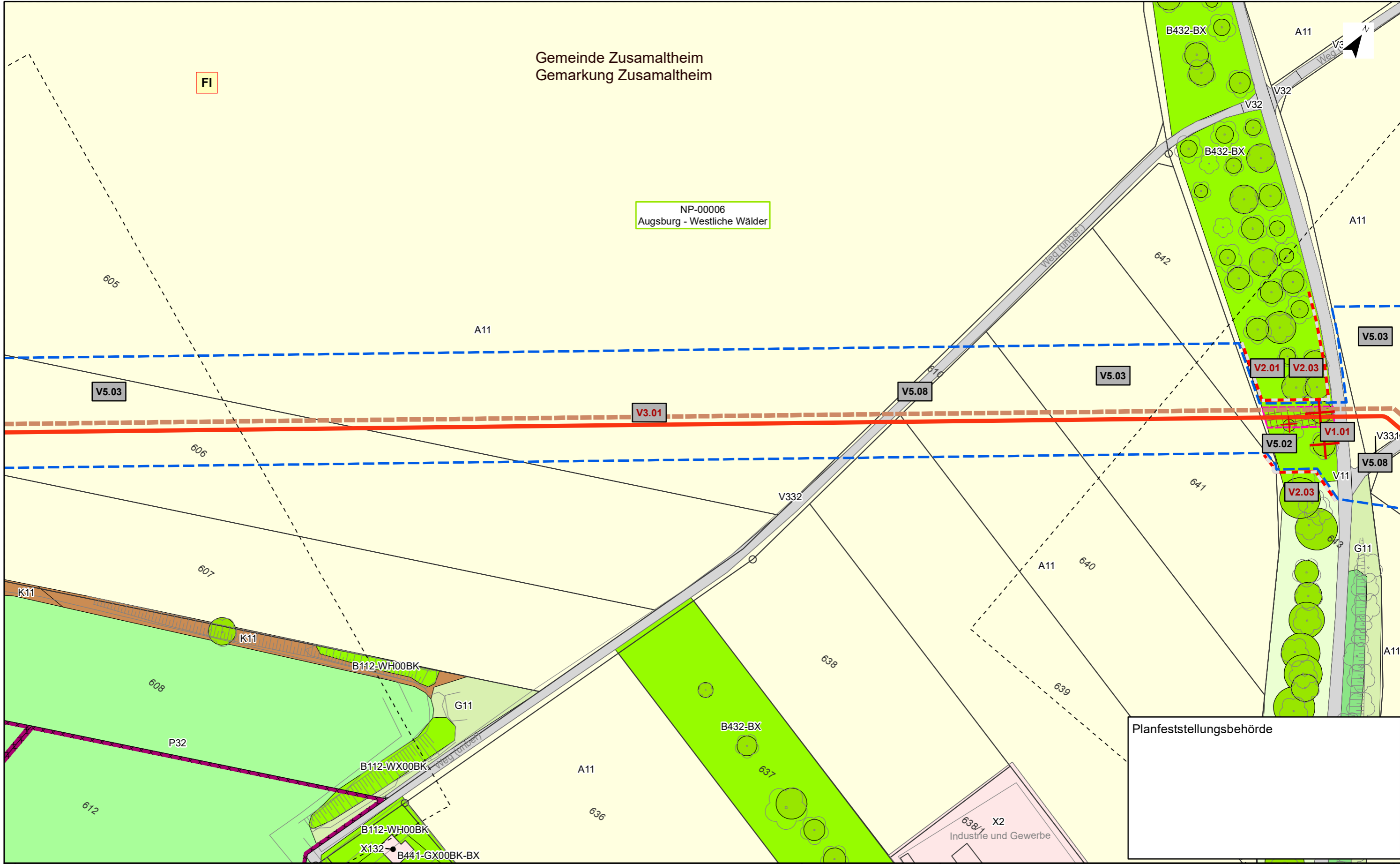
**Dr. Schober**  
Gesellschaft für Landschaftsplanung mbH  
im Auftrag der  
**bayernets**  
Energy Transport System

Anschluss-Blatt-Nr.: 026

Anschluss-Blatt-Nr.: 024

Gemeinde Zusamaltheim  
Gemarkung Zusamaltheim

NP-00006  
Augsburg - Westliche Wälder



**Kurzlegende**

- Antragstrasse
- Baustraßen
- Arbeitsstreifen
- bestockungsfrei zu haltender Streifen in Gehölzbeständen, Ansaat von Gras-Krautfluren
- Rohrlagerplätze
- Gasleitungen bayernets, Bestand (nachrichtlich)
- Stationen
- Fremdleitungen oberirdisch, Bestand (nachrichtlich)

- DFK mit Flurstücksnummern
- Gemarkungsgrenzen

**HINWEIS:**  
weitere Erläuterungen zu Planinhalten  
siehe gesonderte Legendenblätter L01-L05

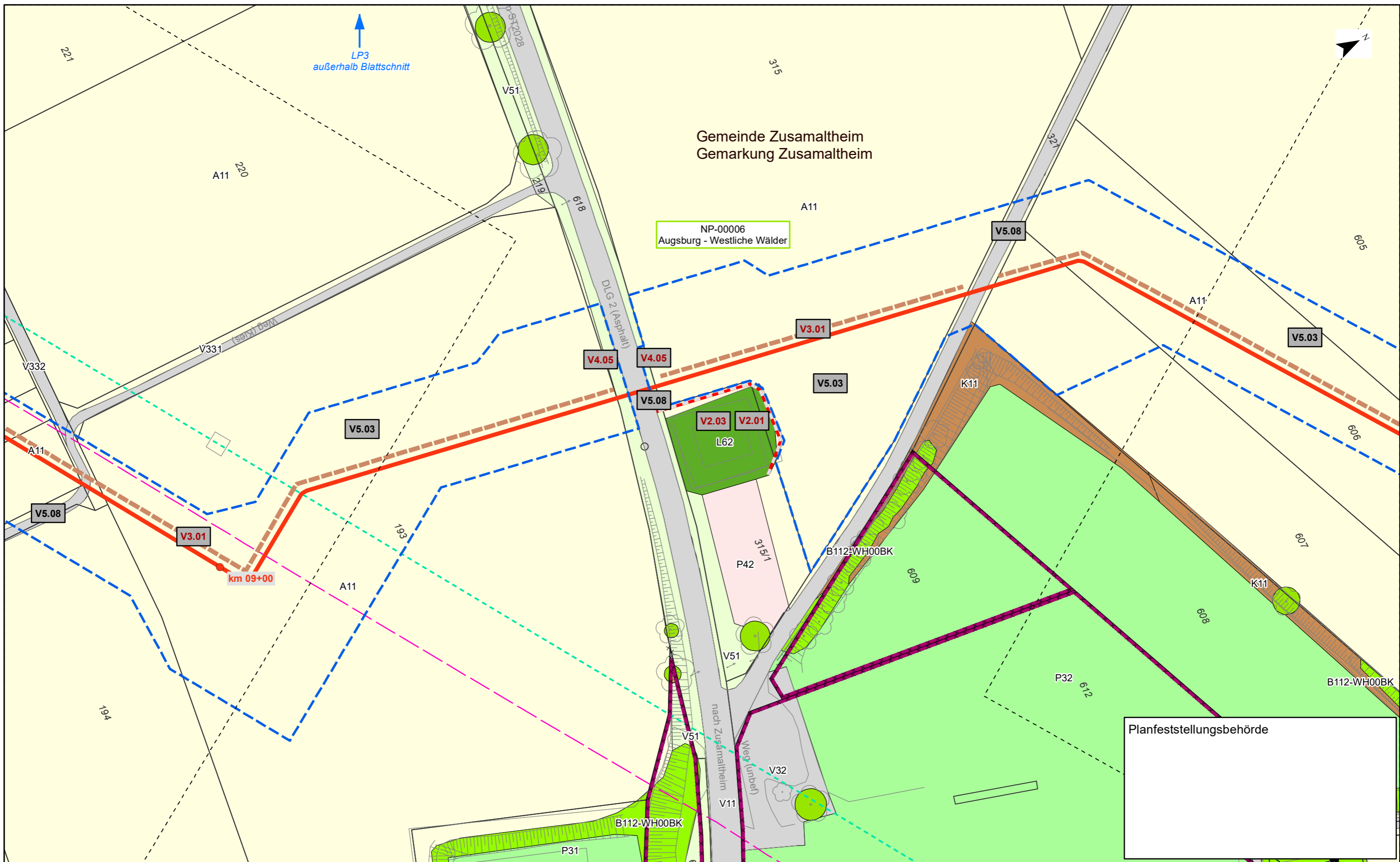
Rev.	Datum	Änderung	Geplante Gastransportleitung AUGUSTA von Wertingen nach Kötz Planunterlagen zum Planfeststellungsverfahren (PF-V)		
			<b>Bestand, Konflikte und Maßnahmen</b>		
Bundesland: Bayern		Regierungsbezirk: Schwaben	Landkreis: Dillingen a.d. Donau		
		Datum	Name	Format	Maßstab
		Erstellt	Dr. Schober GmbH, HG	DIN A3	1 : 1.000
		Geprüft	Dr. Schober GmbH, UM	Plannamen	Blatt-Nr.
		Freigegeben	bayernets, Ambs	LBP_BK & Mass_1000	026

**Dr. Schober**  
Gesellschaft für Landschaftsplanung mbH  
im Auftrag der  
**bayernets**  
Energy Transport System

Anschluss-Blatt-Nr.: 027

Anschluss-Blatt-Nr.: 025





### Kurzlegende

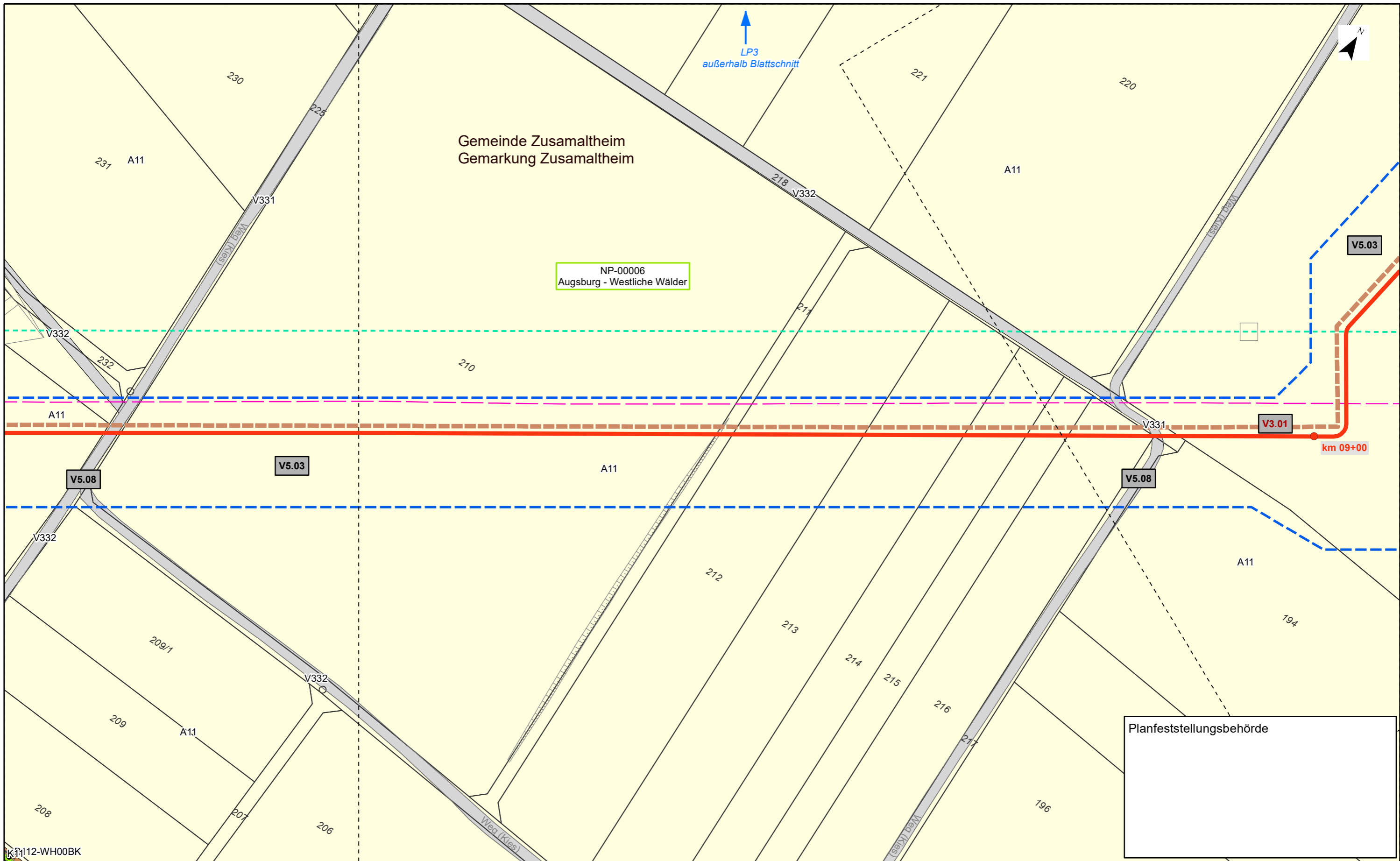
	Antragstrasse		Baustraßen		DFK mit Flurstücksnummern
	Arbeitsstreifen		bestockungsfrei zu haltender Streifen in Gehölzbeständen, Ansaat von Gras-Krautfluren		Gemarkungsgrenzen
	Rohrlagerplätze		Gasleitungen bayernets, Bestand (nachrichtlich)		
	Stationen		Fremdleitungen oberirdisch, Bestand (nachrichtlich)		

**HINWEIS:**  
weitere Erläuterungen zu Planinhalten  
siehe gesonderte Legendenblätter L01-L05

Rev.	Datum	Änderung	Geplante Gastransportleitung AUGUSTA von Wertingen nach Kötz Planunterlagen zum Planfeststellungsverfahren (PF-V)		
			<b>Bestand, Konflikte und Maßnahmen</b>		
Bundesland: Bayern		Regierungsbezirk: Schwaben	Landkreis: Dillingen a.d. Donau		
		Datum	Name	Format	Maßstab
		Erstellt	Dr. Schober GmbH, HG	DIN A3	1 : 1.000
		Geprüft	Dr. Schober GmbH, UM	Plannamen	Blatt-Nr.
		Freigegeben	bayernets, Ambs	LBP_BK & Mass_1000	027

© Geobasisdaten: Bayerische Vermessungsverwaltung

Dr. Schober  
Gesellschaft für Landschaftsplanung mbH  
im Auftrag der  
**bayernets**  
Energy Transport System



NP-00006  
Augsburg - Westliche Wälder

Planfeststellungsbehörde

**Kurzlegende**

- Antragstrasse
- Baustraßen
- Arbeitsstreifen
- bestockungsfrei zu haltender Streifen in Gehölzbeständen, Ansaat von Gras-Krautfluren
- Rohrlagerplätze
- Gasleitungen bayernets, Bestand (nachrichtlich)
- Stationen
- Fremdleitungen oberirdisch, Bestand (nachrichtlich)
- DFK mit Flurstücksnummern
- Gemarkungsgrenzen

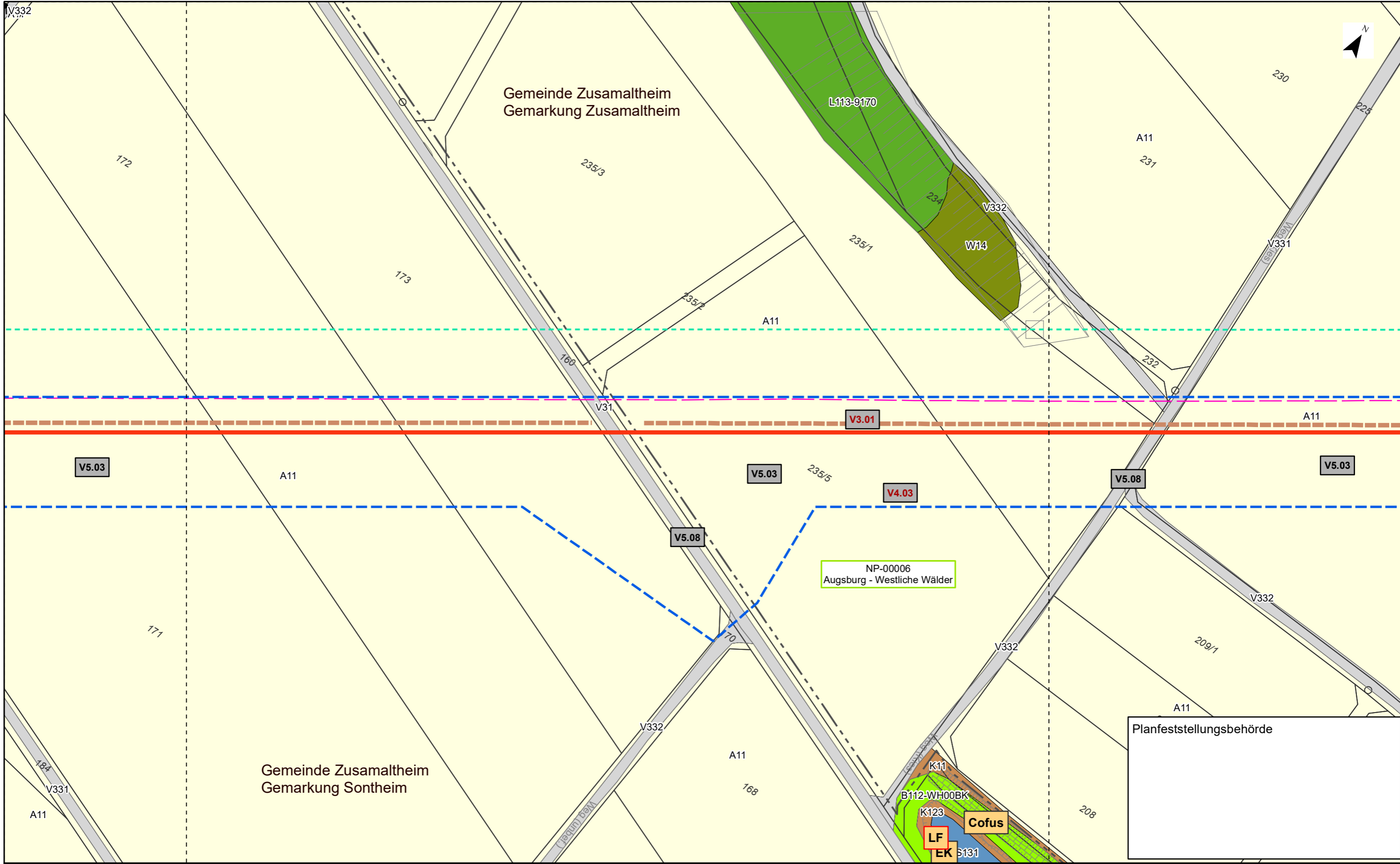
**HINWEIS:**  
weitere Erläuterungen zu Planinhalten  
siehe gesonderte Legendenblätter L01-L05

Rev.	Datum	Änderung	Geplante Gastransportleitung AUGUSTA von Wertingen nach Kötz Planunterlagen zum Planfeststellungsverfahren (PF-V)		
			<b>Bestand, Konflikte und Maßnahmen</b>		
			Bundesland: Bayern	Regierungsbezirk: Schwaben	Landkreis: Dillingen a.d. Donau
			Leitung 5100 (WK51) DN 700 MOP 100 Schutzstreifen 10m		
			Datum	Name	Format
			Erstellt	Dr. Schober GmbH, HG	DIN A3
			Geprüft	Dr. Schober GmbH, UM	Maßstab
			Freigegeben	bayernets, Ambs	Revision
					00
				Plannamen	Blatt-Nr.
				LBP_BK & Mass_1000	028

© Geobasisdaten: Bayerische Vermessungsverwaltung

Anschluss-Blatt-Nr.: 029

Anschluss-Blatt-Nr.: 027



**Kurzlegende**

- Antragstrasse
- Baustraßen
- Arbeitsstreifen
- bestockungsfrei zu haltender Streifen in Gehölzbeständen, Ansaat von Gras-Krautfluren
- Rohrlagerplätze
- Gasleitungen bayernets, Bestand (nachrichtlich)
- Stationen
- Fremdleitungen oberirdisch, Bestand (nachrichtlich)
- DFK mit Flurstücksnummern
- Gemarkungsgrenzen

**HINWEIS:**  
weitere Erläuterungen zu Planinhalten  
siehe gesonderte Legendenblätter L01-L05

Rev.	Datum	Änderung	Geplante Gastransportleitung AUGUSTA von Wertingen nach Kötz Planunterlagen zum Planfeststellungsverfahren (PF-V)			
			<b>Bestand, Konflikte und Maßnahmen</b>			
			Bundesland: Bayern	Regierungsbezirk: Schwaben	Landkreis: Dillingen a.d. Donau	
			Datum	Name	Format	Maßstab
			Erstellt	Dr. Schober GmbH, HG	DIN A3	1 : 1.000
			Geprüft	Dr. Schober GmbH, UM	Plannamen	Blatt-Nr.
			Freigegeben	bayernets, Ambs	LBP_BK & Mass_1000	029

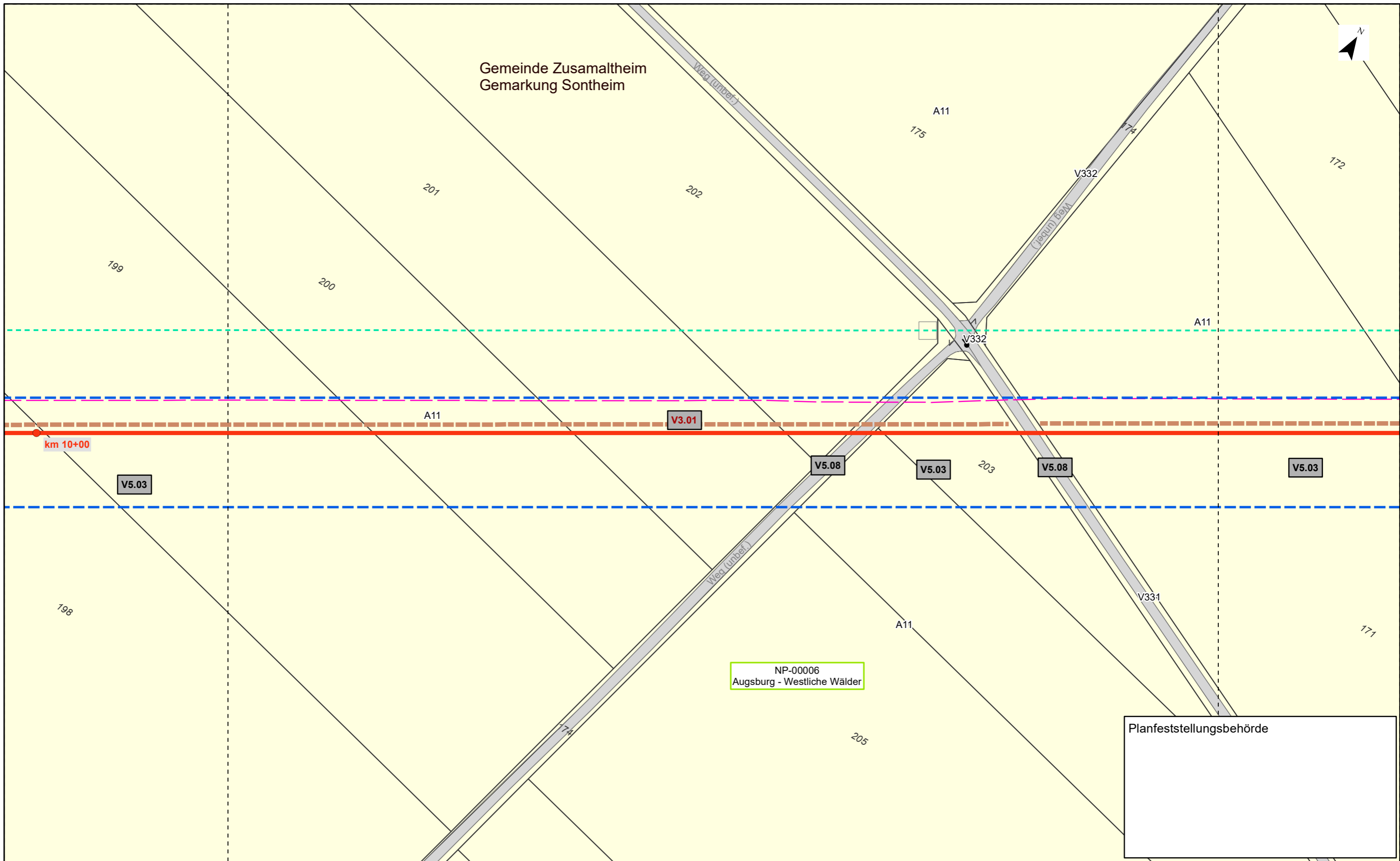
© Geobasisdaten: Bayerische Vermessungsverwaltung

Planfeststellungsbehörde

**Dr. Schober**  
Gesellschaft für Landschaftsplanung mbH  
im Auftrag der  
 **bayernets**  
Energy Transport System

Anschluss-Blatt-Nr.: 030

Anschluss-Blatt-Nr.: 028

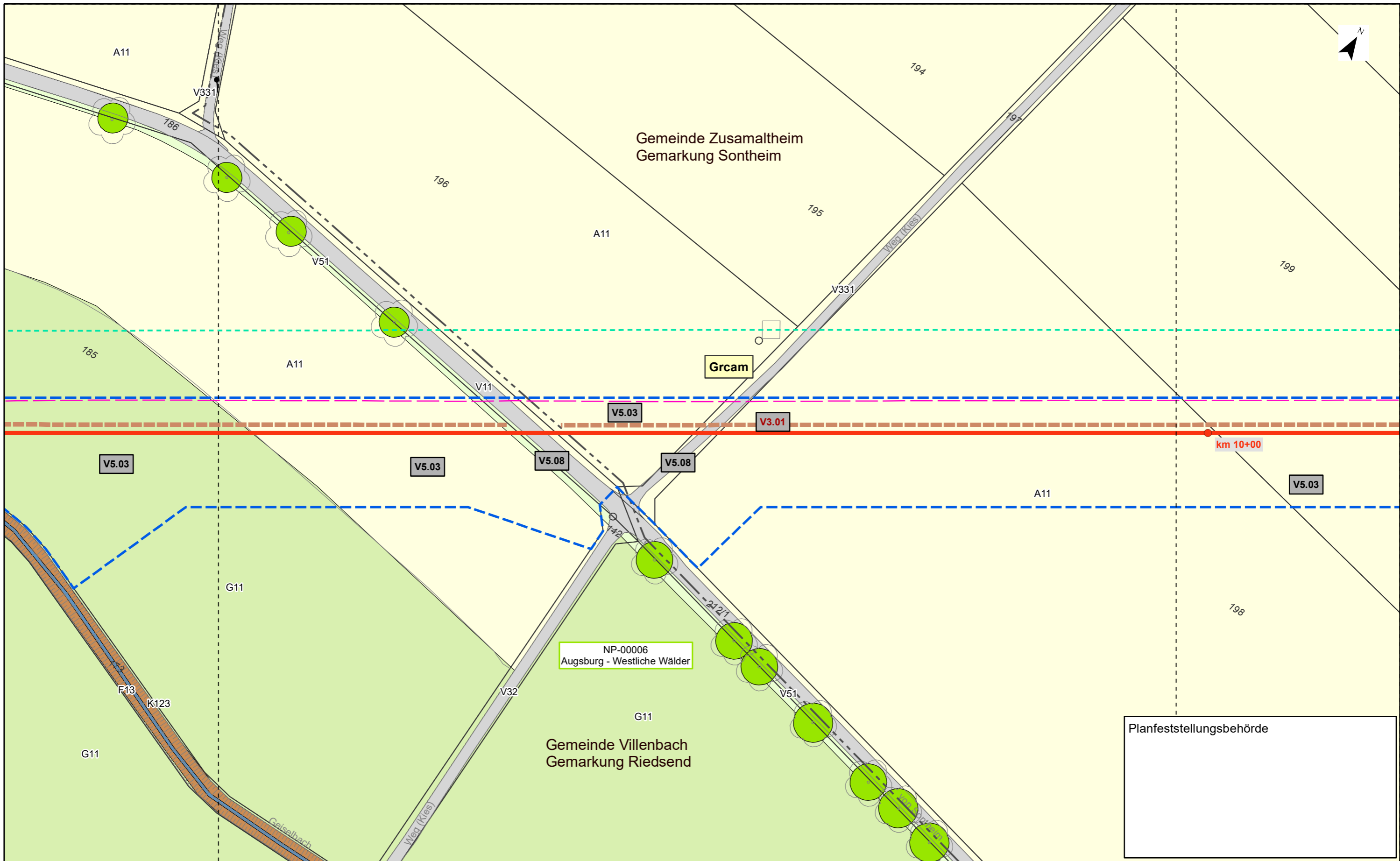


### Kurzlegende

	Antragstrasse		Baustraßen		DFK mit Flurstücksnummern
	Arbeitsstreifen		bestockungsfrei zu haltender Streifen in Gehölzbeständen, Ansaat von Gras-Krautfluren		Gemarkungsgrenzen
	Rohrlagerplätze		Gasleitungen bayernets, Bestand (nachrichtlich)		
	Stationen		Fremdleitungen oberirdisch, Bestand (nachrichtlich)		

**HINWEIS:**  
weitere Erläuterungen zu Planinhalten  
siehe gesonderte Legendenblätter L01-L05

Rev.	Datum	Änderung	Geplante Gastransportleitung AUGUSTA von Wertingen nach Kötz Planunterlagen zum Planfeststellungsverfahren (PF-V)		
			<b>Bestand, Konflikte und Maßnahmen</b>		
			Bundesland: Bayern	Regierungsbezirk: Schwaben	Landkreis: Dillingen a.d. Donau
			Leitung 5100 (WK51) DN 700 MOP 100 Schutzstreifen 10m		
			Dr. Schober Gesellschaft für Landschaftsplanung mbH im Auftrag der bayernets energie transport systeme		
			Datum	Name	Format
			Erstellt	28.04.2023	Dr. Schober GmbH, HG
			Geprüft	28.04.2023	Dr. Schober GmbH, UM
			Freigegeben	28.04.2023	bayernets, Ambs
			Maßstab	1 : 1.000	Revision
			Blatt-Nr.	030	00
			© Geobasisdaten: Bayerische Vermessungsverwaltung		



Planfeststellungsbehörde

### Kurzlegende

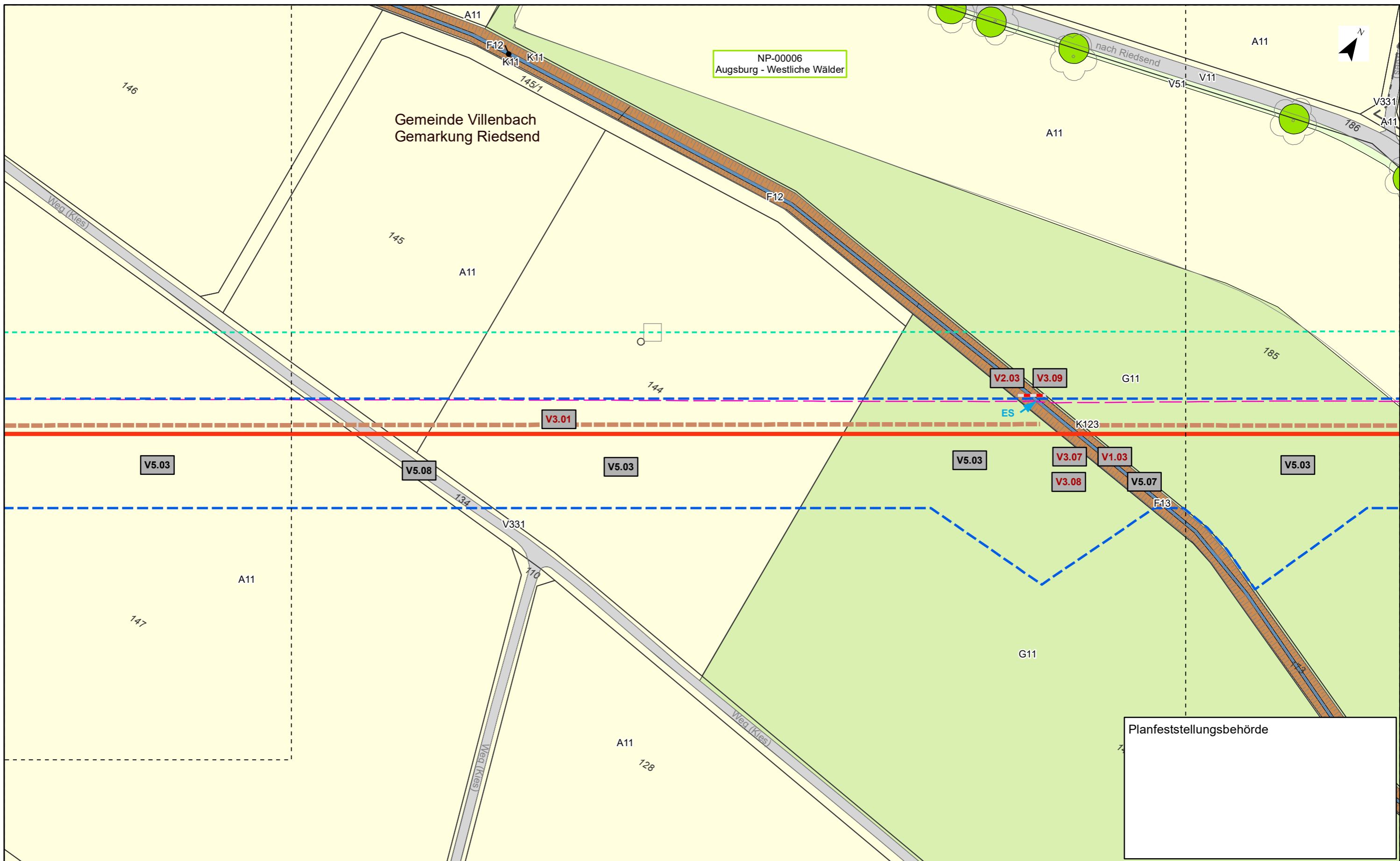
	Antragstrasse		Baustraßen		DFK mit Flurstücksnummern
	Arbeitsstreifen		bestockungsfrei zu haltender Streifen in Gehölzbeständen, Ansaat von Gras-Krautfluren		Gemarkungsgrenzen
	Rohrlagerplätze		Gasleitungen bayernets, Bestand (nachrichtlich)		
	Stationen		Fremdleitungen oberirdisch, Bestand (nachrichtlich)		

**HINWEIS:**  
weitere Erläuterungen zu Planinhalten  
siehe gesonderte Legendenblätter L01-L05

Rev.	Datum	Änderung	Geplante Gastransportleitung AUGUSTA von Wertingen nach Kötz Planunterlagen zum Planfeststellungsverfahren (PF-V)		
			<b>Bestand, Konflikte und Maßnahmen</b>		
			Bundesland: Bayern	Regierungsbezirk: Schwaben	Landkreis: Dillingen a.d. Donau
			Datum	Name	Format
			Erstellt	Dr. Schober GmbH, HG	DIN A3
			Geprüft	Dr. Schober GmbH, UM	Plannamen
			Freigegeben	bayernets, Ambs	Blatt-Nr.
					1 : 1.000
					00
					031

© Geobasisdaten: Bayerische Vermessungsverwaltung





Planfeststellungsbehörde

**Kurzlegende**

- Antragstrasse
- Baustraßen
- Arbeitsstreifen
- bestockungsfrei zu haltender Streifen in Gehölzbeständen, Ansaat von Gras-Krautfluren
- Rohrlagerplätze
- Gasleitungen bayernets, Bestand (nachrichtlich)
- Stationen
- Fremdleitungen oberirdisch, Bestand (nachrichtlich)
- 163 DFK mit Flurstücksnummern
- Gemarkungsgrenzen

**HINWEIS:**  
weitere Erläuterungen zu Planinhalten  
siehe gesonderte Legendenblätter L01-L05

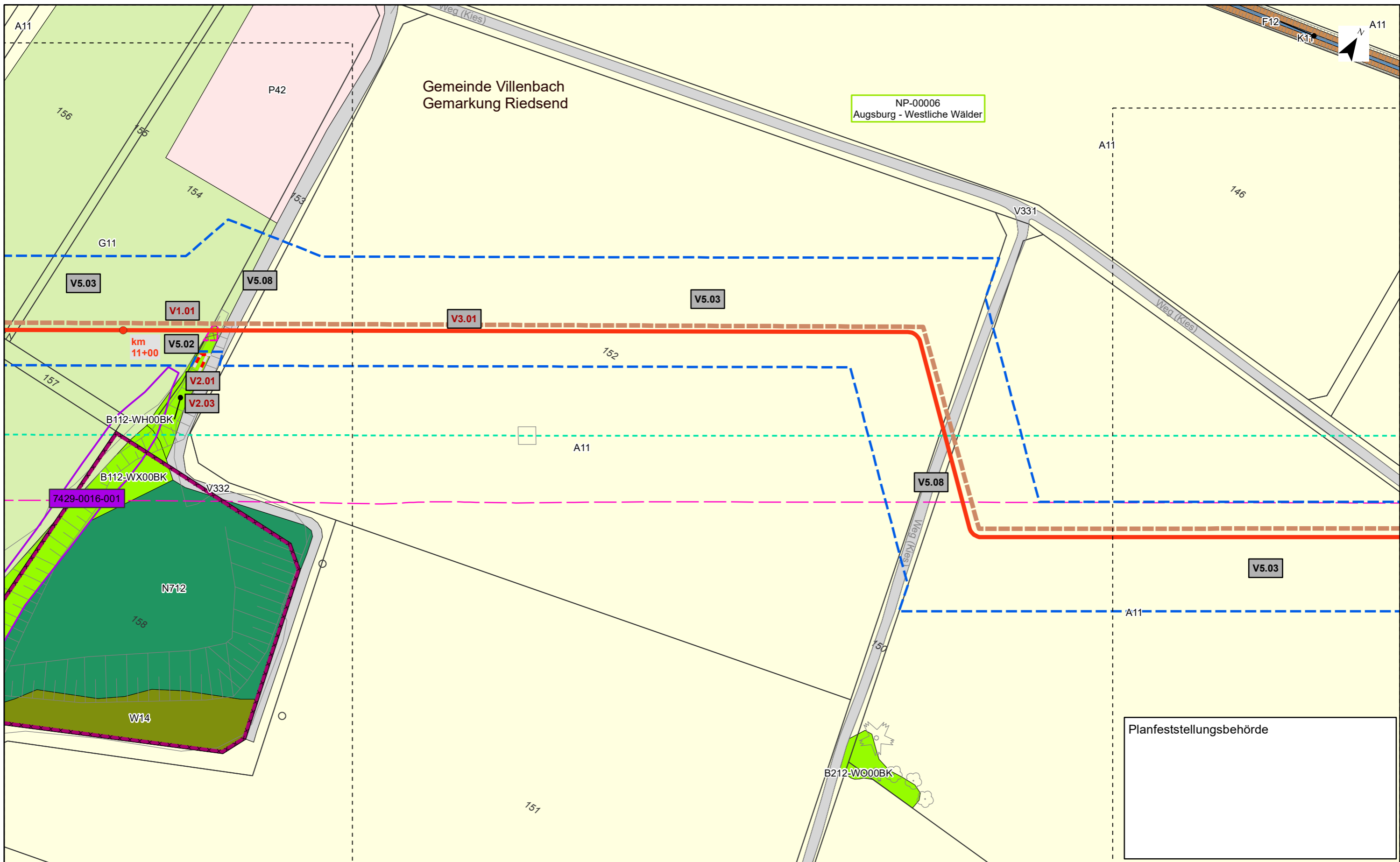
Rev.	Datum	Änderung	Geplante Gastransportleitung AUGUSTA von Wertingen nach Kötz Planunterlagen zum Planfeststellungsverfahren (PF-V)			
			<b>Bestand, Konflikte und Maßnahmen</b>		Leitung 5100 (WK51) DN 700 MOP 100 Schutzstreifen 10m	
			Bundesland: Bayern	Regierungsbezirk: Schwaben	Landkreis: Dillingen a.d. Donau	
			Erstellt	28.04.2023	Name	Dr. Schober GmbH, HG
			Geprüft	28.04.2023	Format	DIN A3
			Freigegeben	28.04.2023	Maßstab	1 : 1.000
					Revision	00
					Blatt-Nr.	032

© Geobasisdaten: Bayerische Vermessungsverwaltung

Dr. Schober  
Gesellschaft für Landschaftsplanung mbH  
im Auftrag der  
**bayernets**  
energie transport systeme

Anschluss-Blatt-Nr.: 033

Anschluss-Blatt-Nr.: 031



NP-00006  
Augsburg - Westliche Wälder

Planfeststellungsbehörde

**Kurzlegende**

	Antragstrasse		Baustraßen		DFK mit Flurstücksnummern
	Arbeitsstreifen		bestockungsfrei zu haltender Streifen in Gehölzbeständen, Ansaat von Gras-Krautfluren		Gemarkungsgrenzen
	Rohrlagerplätze		Gasleitungen bayernets, Bestand (nachrichtlich)		Fremdleitungen oberirdisch, Bestand (nachrichtlich)
	Stationen				

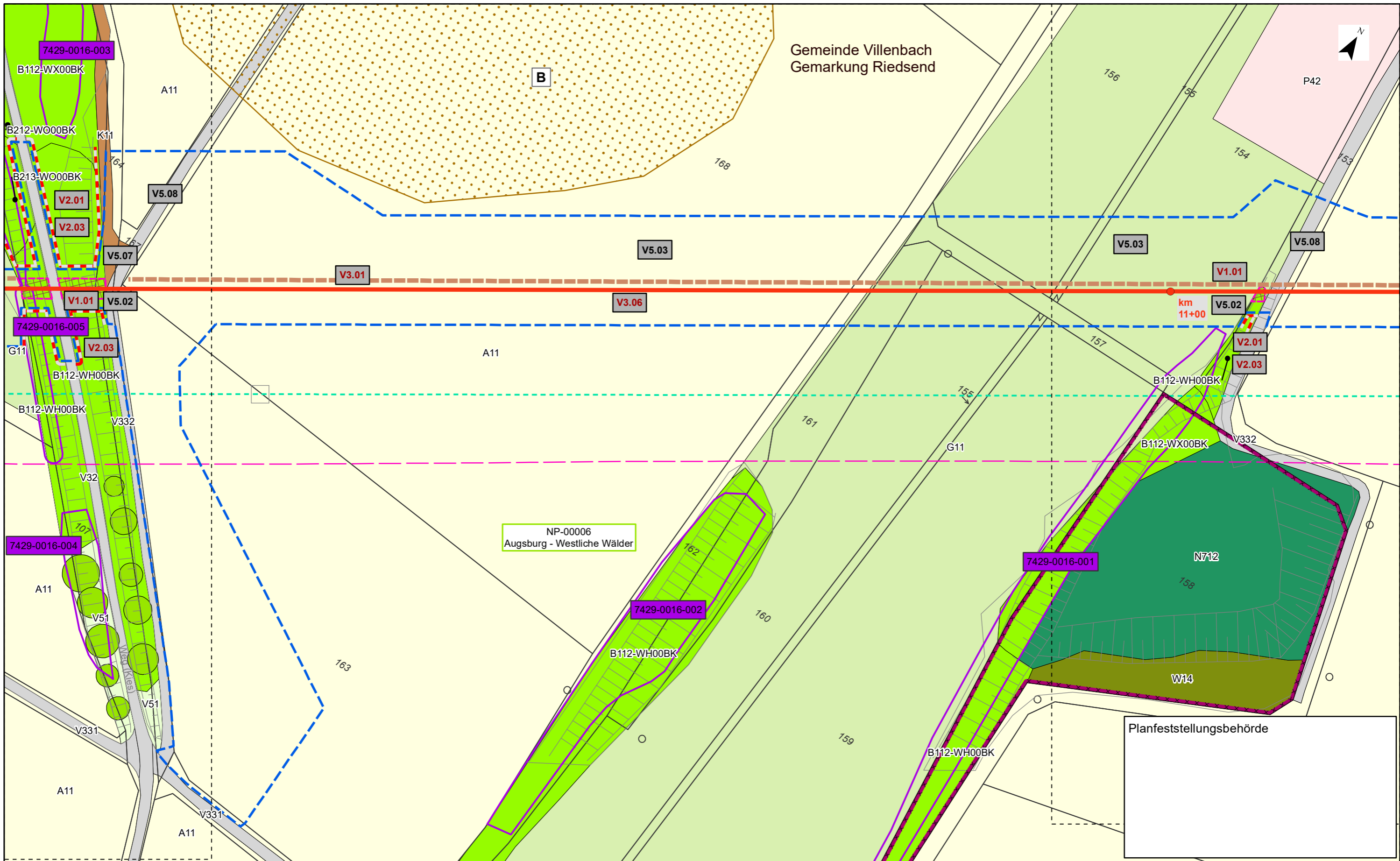
**HINWEIS:**  
weitere Erläuterungen zu Planinhalten  
siehe gesonderte Legendenblätter L01-L05

Rev.	Datum	Änderung	Geplante Gastransportleitung AUGUSTA von Wertingen nach Kötz Planunterlagen zum Planfeststellungsverfahren (PF-V)		
			<b>Bestand, Konflikte und Maßnahmen</b>		
			Bundesland: Bayern	Regierungsbezirk: Schwaben	Landkreis: Dillingen a.d. Donau
				Datum	Name
			Erstellt	28.04.2023	Dr. Schober GmbH, HG
			Geprüft	28.04.2023	Dr. Schober GmbH, UM
			Freigegeben	28.04.2023	bayernets, Ambs
			Leitung 5100 (WK51) DN 700 MOP 100 Schutzstreifen 10m	Format	Maßstab
				DIN A3	1 : 1.000
				Blatt-Nr.	Revision
					00
				Planname	Blatt-Nr.
				LBP_BK & Mass_1000	033

© Geobasisdaten: Bayerische Vermessungsverwaltung

Anschluss-Blatt-Nr.: 034

Anschluss-Blatt-Nr.: 032



Gemeinde Villenbach  
Gemarkung Riedsend



**Kurzlegende**

	Antragstrasse		Baustraßen		DFK mit Flurstücksnummern
	Arbeitsstreifen		bestockungsfrei zu haltender Streifen in Gehölzbeständen, Ansaat von Gras-Krautfluren		Gemarkungsgrenzen
	Rohrlagerplätze		Gasleitungen bayernets, Bestand (nachrichtlich)		
	Stationen		Fremdleitungen oberirdisch, Bestand (nachrichtlich)		

**HINWEIS:**  
weitere Erläuterungen zu Planinhalten  
siehe gesonderte Legendenblätter L01-L05

Rev.	Datum	Änderung	Geplante Gastransportleitung AUGUSTA von Wertingen nach Kötz Planunterlagen zum Planfeststellungsverfahren (PF-V)			
			<b>Bestand, Konflikte und Maßnahmen</b>		Leitung 5100 (WK51) DN 700 MOP 100 Schutzstreifen 10m	
			Bundesland: Bayern	Regierungsbezirk: Schwaben	Landkreis: Dillingen a.d. Donau	
			Datum	Name	Format	Maßstab
			Erstellt	Dr. Schober GmbH, HG	DIN A3	1 : 1.000
			Geprüft	Dr. Schober GmbH, UM	Plannamen	Blatt-Nr.
			Freigegeben	bayernets, Ambs	LBP_BK & Mass_1000	034

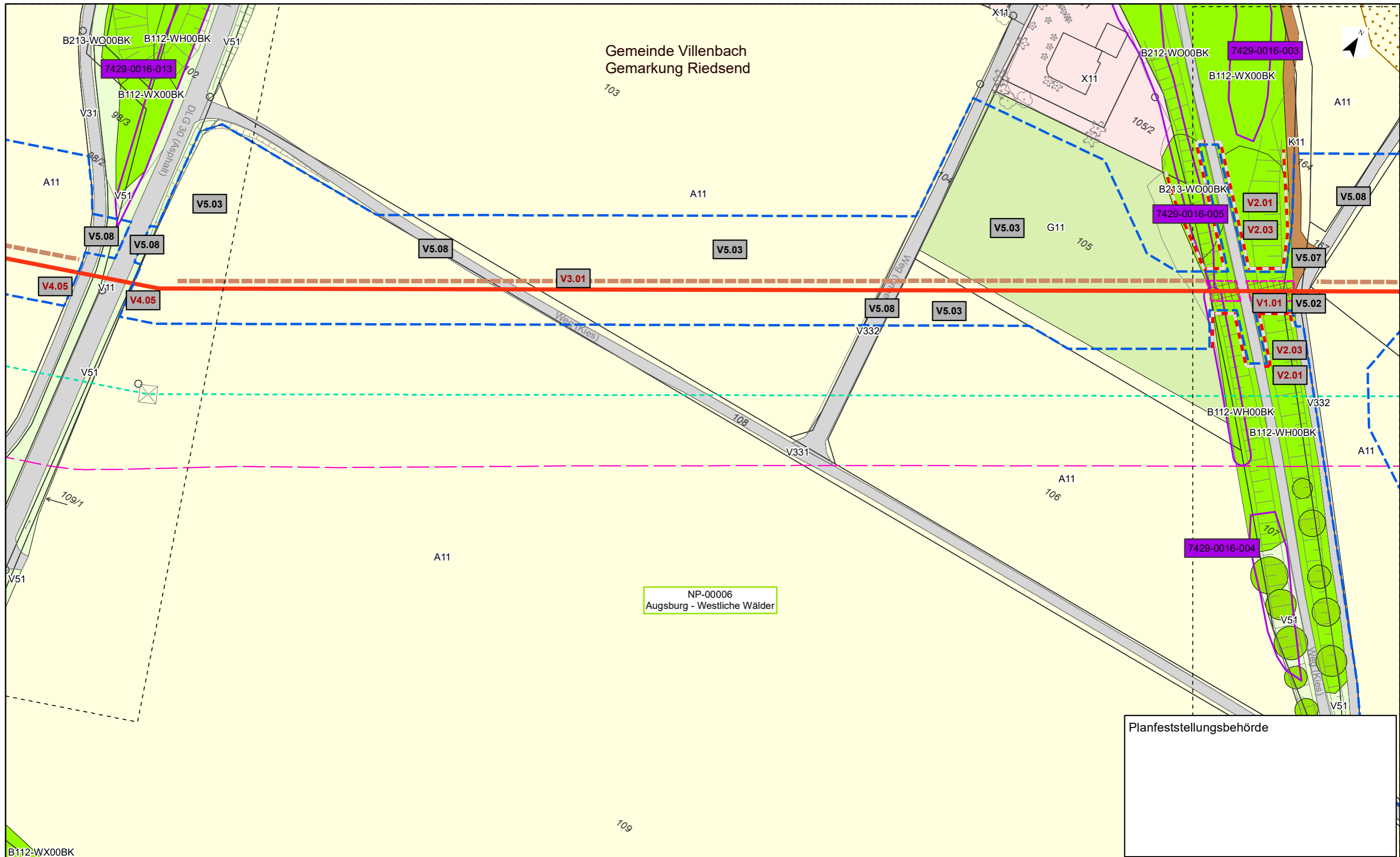
© Geobasisdaten: Bayerische Vermessungsverwaltung

Planfeststellungsbehörde

Anschluss-Blatt-Nr.: 035

Anschluss-Blatt-Nr.: 033





**Kurzlegende**

	Antragstrasse		Baustraßen		DFK mit Flurstücksnummern
	Arbeitsstreifen		bestockungsfrei zu haltender Streifen in Gehölzbeständen, Ansaat von Gras-Krautfluren		Gemarkungsgrenzen
	Rohrlagerplätze		Gasleitungen bayernets, Bestand (nachrichtlich)		
	Stationen		Fremdleitungen oberirdisch, Bestand (nachrichtlich)		

**HINWEIS:**  
weitere Erläuterungen zu Planinhalten  
siehe gesonderte Legendenblätter L01-L05

Rev.	Datum	Änderung	Geplante Gastransportleitung AUGUSTA von Wertingen nach Kötz Planunterlagen zum Planfeststellungsverfahren (PF-V)		
			<b>Bestand, Konflikte und Maßnahmen</b>		
			Bundesland: Bayern	Regierungsbezirk: Schwaben	Landkreis: Dillingen a.d. Donau
			Datum	Name	Format
			Erstellt	Dr. Schober GmbH, HG	DIN A3
			Geprüft	Dr. Schober GmbH, UM	Plannamen
			Freigegeben	bayernets, Ambs	LBP_BK & Mass_1000
					Maßstab
					1 : 1.000
					Revision
					00
					Blatt-Nr.
					035

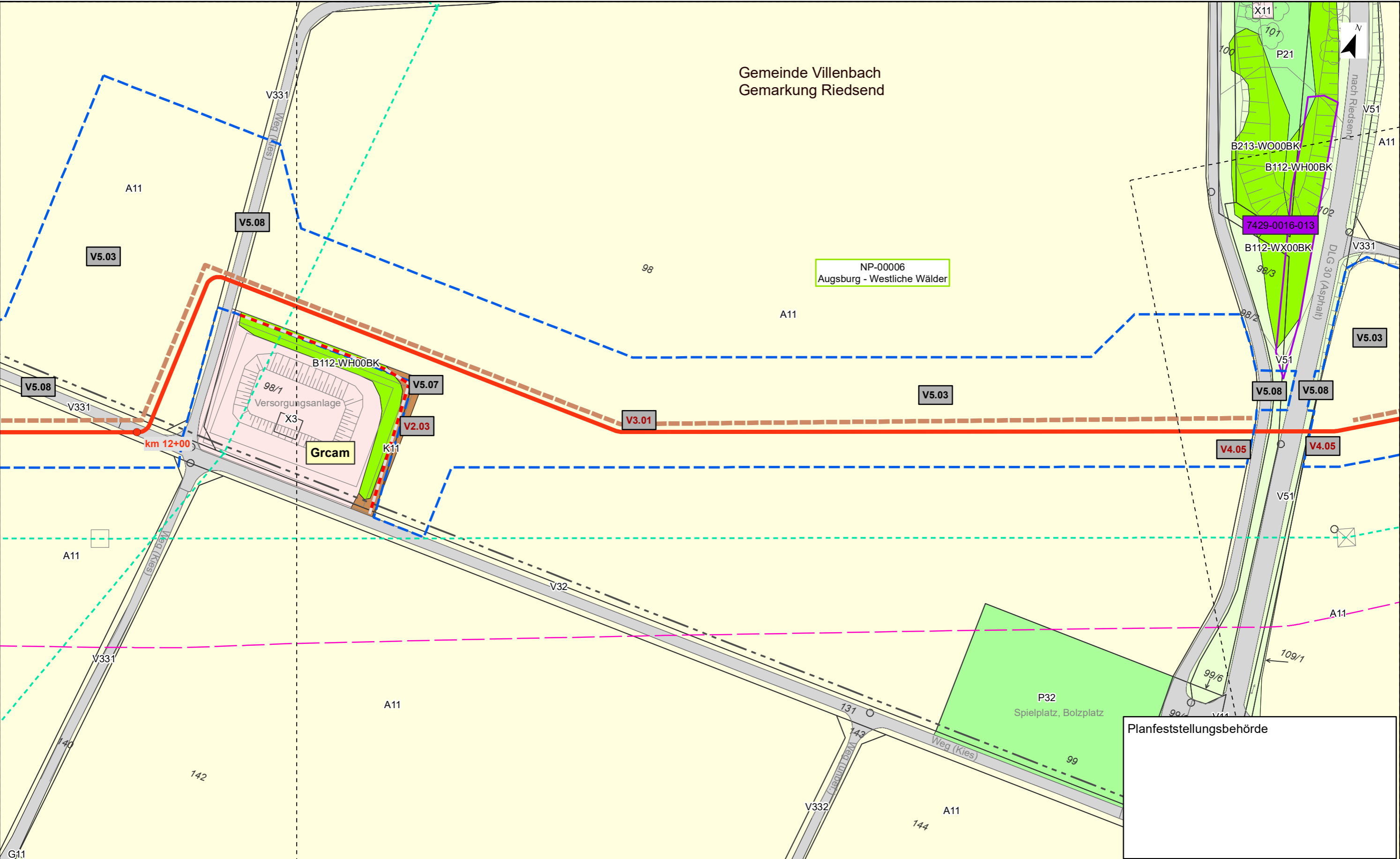
Planfeststellungsbehörde

**Dr. Schober**  
Gesellschaft für Landschaftsplanung mbH  
im Auftrag der  
**bayernets**  
Energy Transport System

Anschluss-Blatt-Nr.: 036

Anschluss-Blatt-Nr.: 034

Gemeinde Villenbach  
Gemarkung Riedsend



Planfeststellungsbehörde

**Kurzlegende**

- Antragstrasse
- - - Arbeitsstreifen
- Rohrlagerplätze
- Stationen
- - - Baustraßen
- bestockungsfrei zu haltender Streifen in Gehölzbeständen, Ansaat von Gras-Krautfluren
- - - Gasleitungen bayernets, Bestand (nachrichtlich)
- - - Fremdleitungen oberirdisch, Bestand (nachrichtlich)
- 163 DFK mit Flurstücksnummern
- - - Gemarkungsgrenzen

**HINWEIS:**  
weitere Erläuterungen zu Planinhalten  
siehe gesonderte Legendenblätter L01-L05

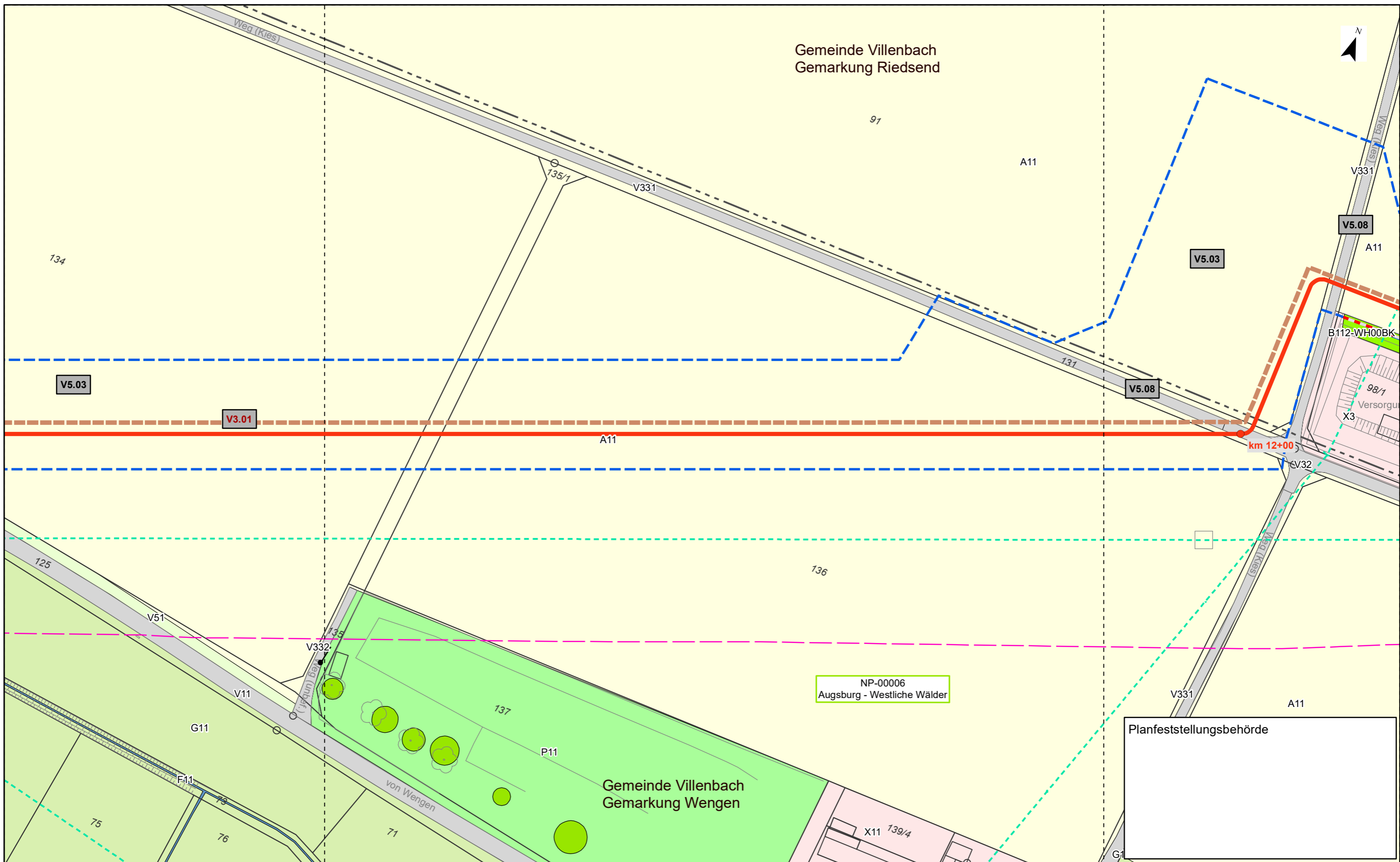
Rev.	Datum	Änderung	Geplante Gastransportleitung AUGUSTA von Wertingen nach Kötz Planunterlagen zum Planfeststellungsverfahren (PF-V)			
			<b>Bestand, Konflikte und Maßnahmen</b>		Leitung 5100 (WK51) DN 700 MOP 100 Schutzstreifen 10m	
			Bundesland: Bayern	Regierungsbezirk: Schwaben	Landkreis: Dillingen a.d. Donau	
			Datum	Name	Format	Maßstab
			Erstellt	Dr. Schober GmbH, HG	DIN A3	1 : 1.000
			Geprüft	Dr. Schober GmbH, UM	Plannamen	Blatt-Nr.
			Freigegeben	bayernets, Ambs	LBP_BK & Mass_1000	036

© Geobasisdaten: Bayerische Vermessungsverwaltung

**Dr. Schober**  
Gesellschaft für Landschaftsplanung mbH  
im Auftrag der  
**bayernets**  
energie transport systeme

Anschluss-Blatt-Nr.: 037

Anschluss-Blatt-Nr.: 035



Gemeinde Villenbach  
Gemarkung Riedsend

Gemeinde Villenbach  
Gemarkung Wengen

NP-00006  
Augsburg - Westliche Wälder

Planfeststellungsbehörde

**Kurzlegende**

- Antragstrasse
- Arbeitsstreifen
- Rohrlagerplätze
- Stationen
- Baustraßen
- bestockungsfrei zu haltender Streifen in Gehölzbeständen, Ansaat von Gras-Krautfluren
- Gasleitungen bayernets, Bestand (nachrichtlich)
- Fremdleitungen oberirdisch, Bestand (nachrichtlich)
- 163 DFK mit Flurstücksnummern
- Gemarkungsgrenzen

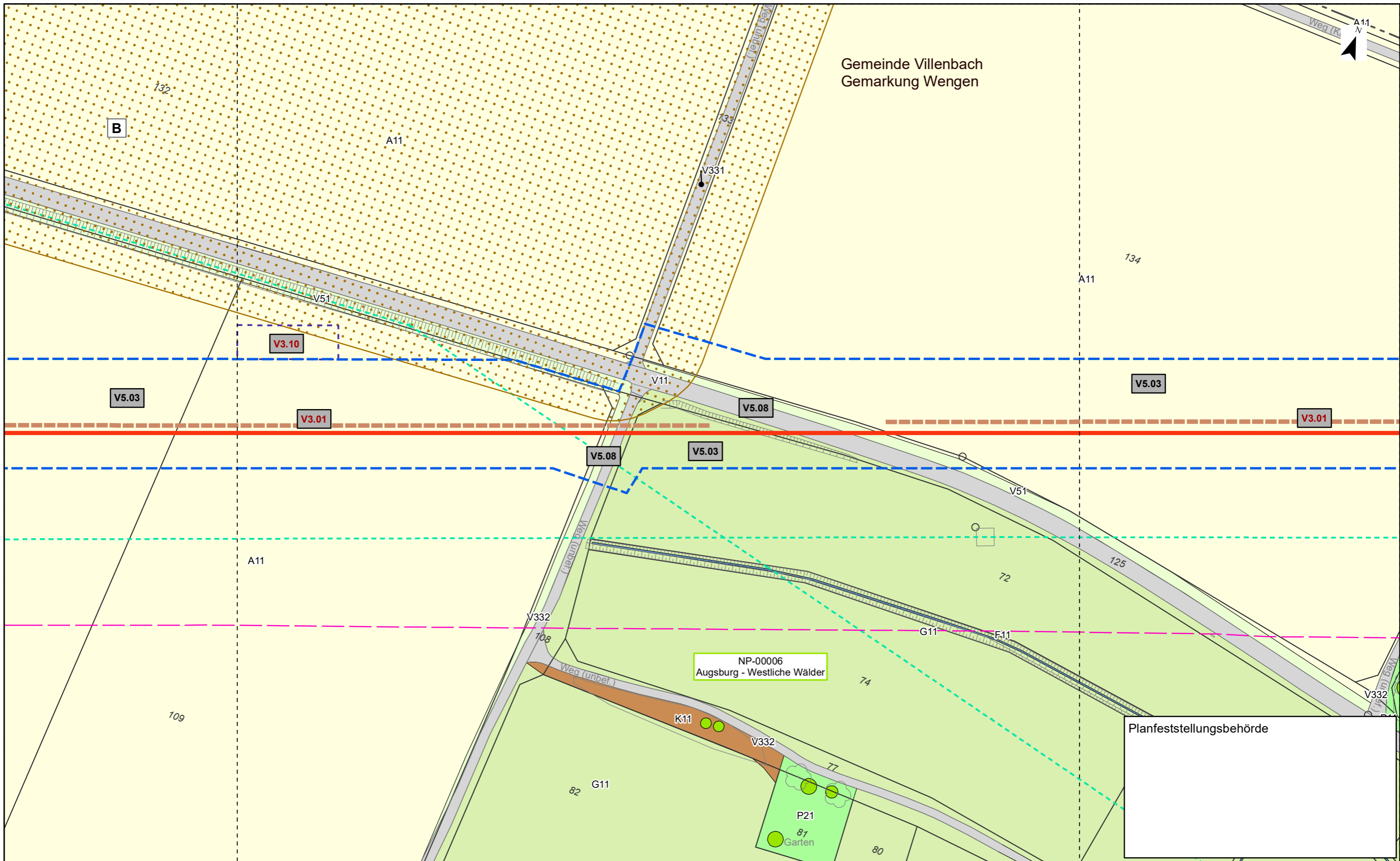
**HINWEIS:**  
weitere Erläuterungen zu Planinhalten  
siehe gesonderte Legendenblätter L01-L05

Rev.	Datum	Änderung	Geplante Gastransportleitung AUGUSTA von Wertingen nach Kötz Planunterlagen zum Planfeststellungsverfahren (PF-V)			
			<b>Bestand, Konflikte und Maßnahmen</b>		Leitung 5100 (WK51) DN 700 MOP 100 Schutzstreifen 10m	
			Bundesland: Bayern	Regierungsbezirk: Schwaben	Landkreis: Dillingen a.d. Donau	
			Erstellt	28.04.2023	Name	Dr. Schober GmbH, HG
			Geprüft	28.04.2023	Format	DIN A3
			Freigegeben	28.04.2023	Maßstab	1 : 1.000
					Revision	00
					Blatt-Nr.	037

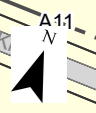
Dr. Schober  
Gesellschaft für Landschaftsplanung mbH  
im Auftrag der  
**bayernets**  
Energy Transport System

Anschluss-Blatt-Nr.: 038

Anschluss-Blatt-Nr.: 036



Gemeinde Villenbach  
Gemarkung Wengen



Planfeststellungsbehörde

**Kurzlegende**

- Antragstrasse
- Arbeitsstreifen
- Rohrlagerplätze
- Stationen
- Baustraßen
- bestockungsfrei zu haltender Streifen in Gehölzbeständen, Ansaat von Gras-Krautfluren
- Gasleitungen bayernets, Bestand (nachrichtlich)
- Fremdleitungen oberirdisch, Bestand (nachrichtlich)
- 163 DFK mit Flurstücksnummern
- Gemarkungsgrenzen

**HINWEIS:**  
weitere Erläuterungen zu Planinhalten  
siehe gesonderte Legendenblätter L01-L05

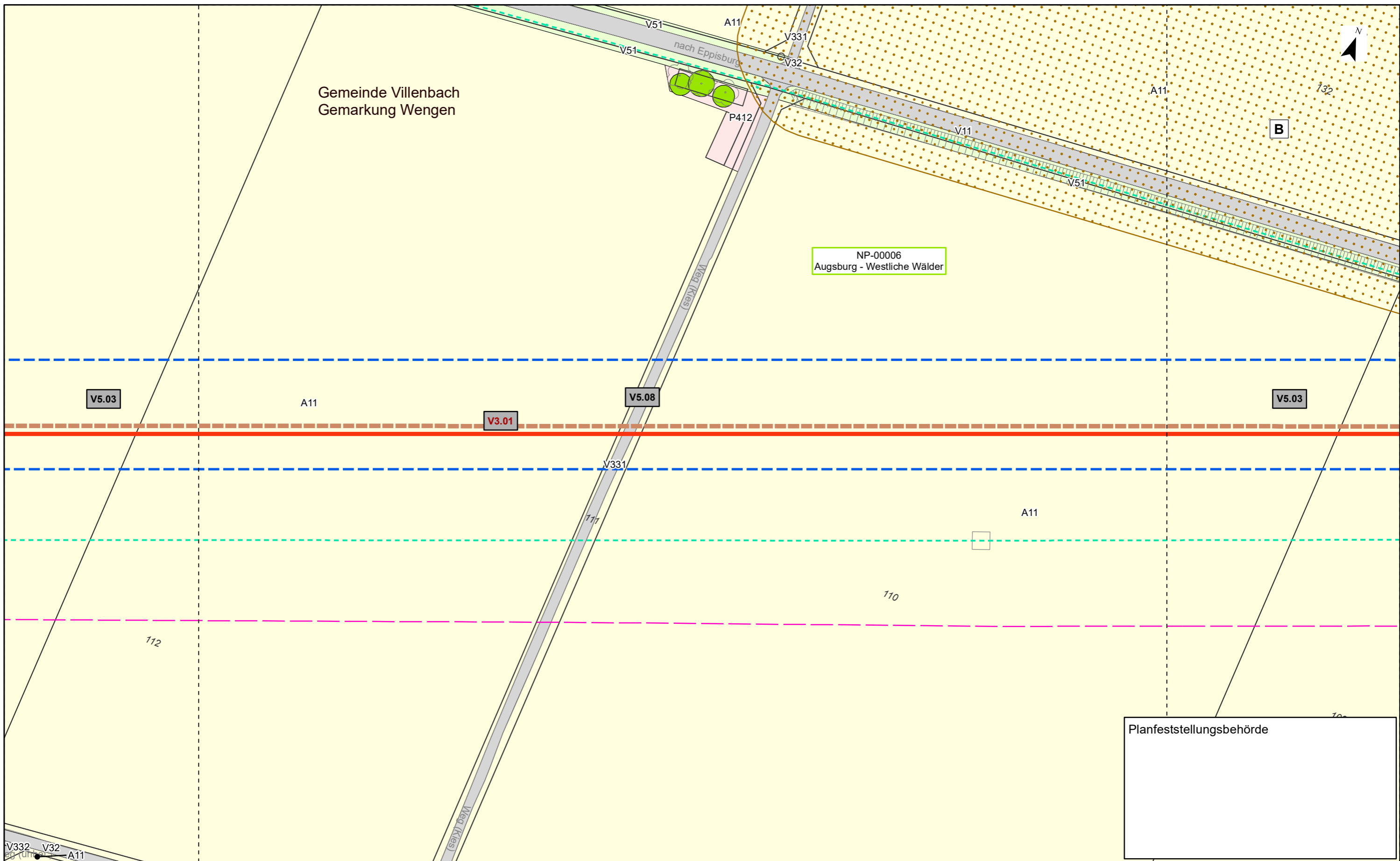
Rev.	Datum	Änderung	Geplante Gastransportleitung AUGUSTA von Wertingen nach Kötz Planunterlagen zum Planfeststellungsverfahren (PF-V)			
			<b>Bestand, Konflikte und Maßnahmen</b>		Leitung 5100 (WK51) DN 700 MOP 100 Schutzstreifen 10m	
			Bundesland: Bayern	Regierungsbezirk: Schwaben	Landkreis: Dillingen a.d. Donau	
			Datum	Name	Format	Maßstab
			Erstellt	Dr. Schober GmbH, HG	DIN A3	1 : 1.000
			Geprüft	Dr. Schober GmbH, UM	Plannamen	Blatt-Nr.
			Freigegeben	bayernets, Ambs	LBP_BK & Mass_1000	038

© Geobasisdaten: Bayerische Vermessungsverwaltung

**Dr. Schober**  
Gesellschaft für Landschaftsplanung mbH  
im Auftrag der  
**bayernets**  
Energy Transport System

Anschluss-Blatt-Nr.: 039

Anschluss-Blatt-Nr.: 037



Planfeststellungsbehörde

**Kurzlegende**

- Antragstrasse
- Baustraßen
- Arbeitsstreifen
- bestockungsfrei zu haltender Streifen in Gehölzbeständen, Ansaat von Gras-Krautfluren
- Rohrlagerplätze
- Gasleitungen bayernets, Bestand (nachrichtlich)
- Stationen
- Fremdleitungen oberirdisch, Bestand (nachrichtlich)
- DFK mit Flurstücksnummern
- Gemarkungsgrenzen

**HINWEIS:**  
weitere Erläuterungen zu Planinhalten  
siehe gesonderte Legendenblätter L01-L05

Rev.	Datum	Änderung	Geplante Gastransportleitung AUGUSTA von Wertingen nach Kötz Planunterlagen zum Planfeststellungsverfahren (PF-V)		
			<b>Bestand, Konflikte und Maßnahmen</b>		
			Bundesland: Bayern	Regierungsbezirk: Schwaben	Landkreis: Dillingen a.d. Donau
			Leitung 5100 (WK51) DN 700 MOP 100 Schutzstreifen 10m		
			Datum	Name	Format
			Erstellt	Dr. Schober GmbH, HG	DIN A3
			Geprüft	Dr. Schober GmbH, UM	Maßstab
			Freigegeben	bayernets, Ambs	Revision
					1 : 1.000
					00
					Blatt-Nr.
					039

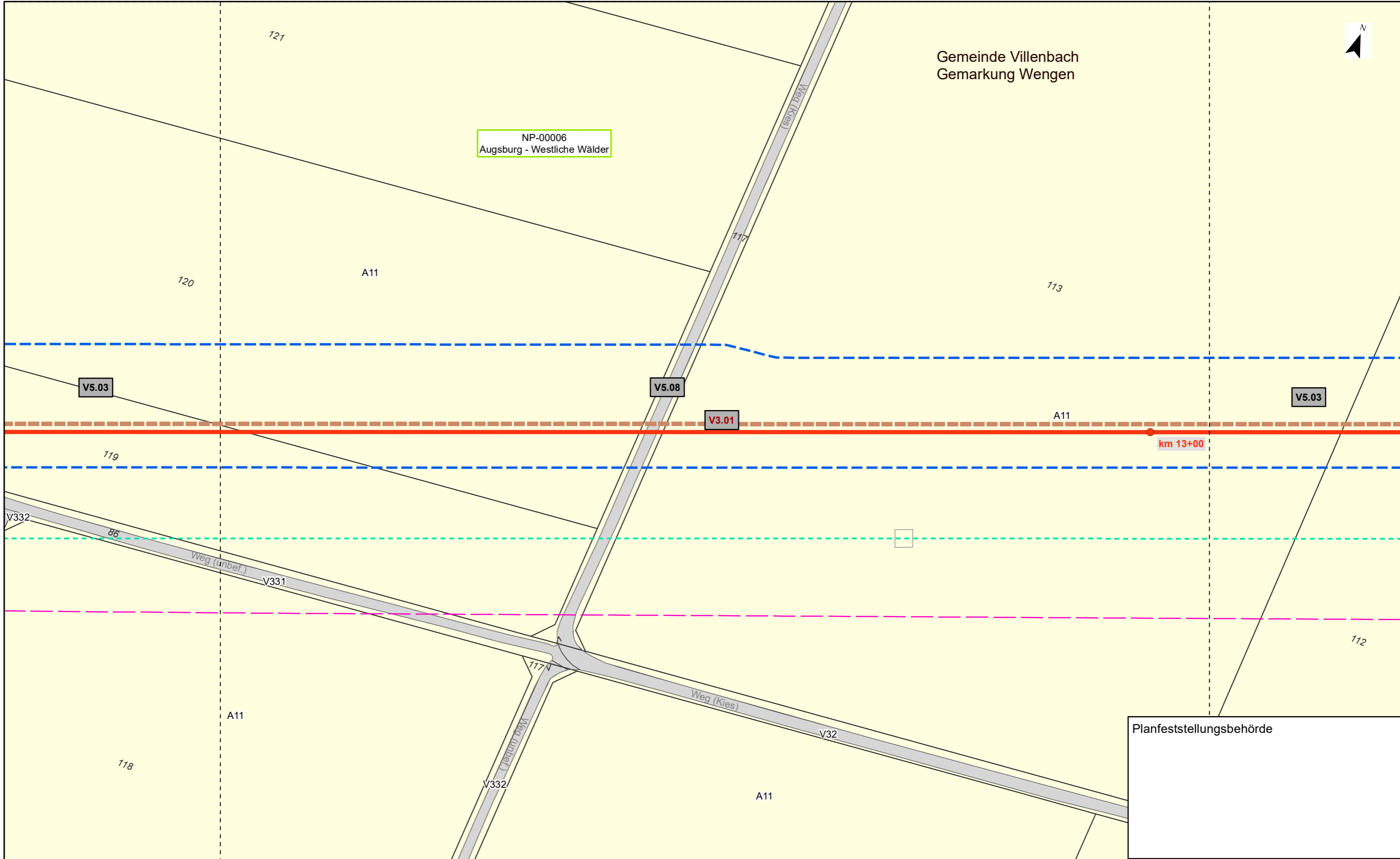
**Dr. Schober**  
Gesellschaft für Landschaftsplanung mbH  
im Auftrag der  
**bayernets**  
Energy Transport System

Anschluss-Blatt-Nr.: 040

Anschluss-Blatt-Nr.: 038



NP-00006  
Augsburg - Westliche Wälder



Planfeststellungsbehörde

**Kurzlegende**

- Antragstrasse
- - - Arbeitsstreifen
- Rohrlagerplätze
- Stationen
- Baustraßen
- bestockungsfrei zu haltender Streifen in Gehölzbeständen, Ansaat von Gras-Krautfluren
- Gasleitungen bayernets, Bestand (nachrichtlich)
- Fremdleitungen oberirdisch, Bestand (nachrichtlich)
- 163 DFK mit Flurstücksnummern
- Gemarkungsgrenzen

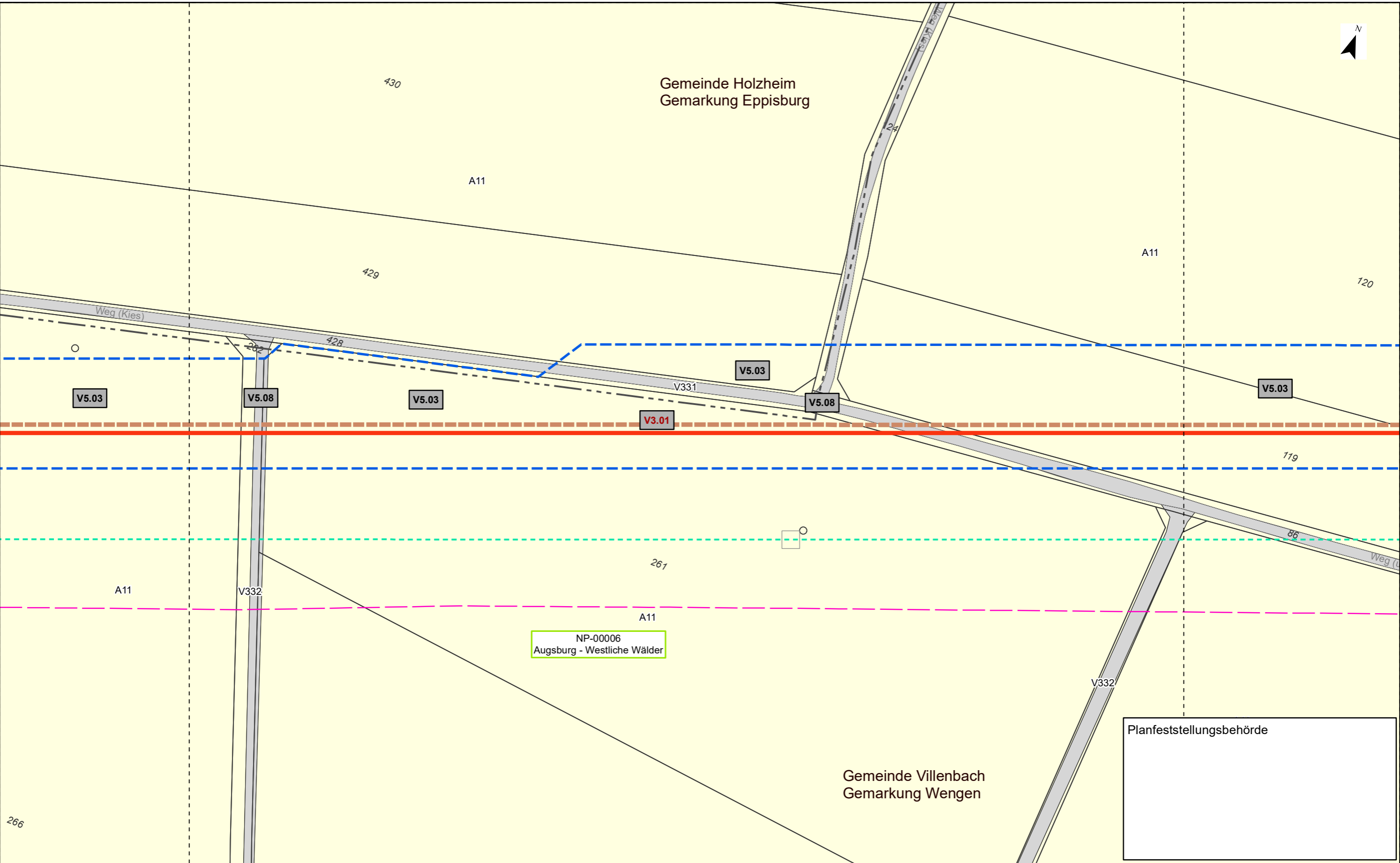
**HINWEIS:**  
weitere Erläuterungen zu Planinhalten  
siehe gesonderte Legendenblätter L01-L05

Rev.	Datum	Änderung	Geplante Gastransportleitung AUGUSTA von Wertingen nach Kötz Planunterlagen zum Planfeststellungsverfahren (PF-V)			
			<b>Bestand, Konflikte und Maßnahmen</b>		Leitung 5100 (WK51) DN 700 MOP 100 Schutzstreifen 10m	
			Bundesland: Bayern	Regierungsbezirk: Schwaben	Landkreis: Dillingen a.d. Donau	
			Erstellt	28.04.2023	Name	Dr. Schober GmbH, HG
			Geprüft	28.04.2023	Format	DIN A3
			Freigegeben	28.04.2023	Maßstab	1 : 1.000
					Revision	00
					Blatt-Nr.	040

**Dr. Schober**  
Gesellschaft für Landschaftsplanung mbH  
im Auftrag der  
**bayernets**  
Energy Transport System

Anschluss-Blatt-Nr.: 041

Anschluss-Blatt-Nr.: 039



Planfeststellungsbehörde

### Kurzlegende

	Antragstrasse		Baustraßen		DFK mit Flurstücksnummern
	Arbeitsstreifen		bestockungsfrei zu haltender Streifen in Gehölzbeständen, Ansaat von Gras-Krautfluren		Gemarkungsgrenzen
	Rohrlagerplätze		Gasleitungen bayernets, Bestand (nachrichtlich)		
	Stationen		Fremdleitungen oberirdisch, Bestand (nachrichtlich)		

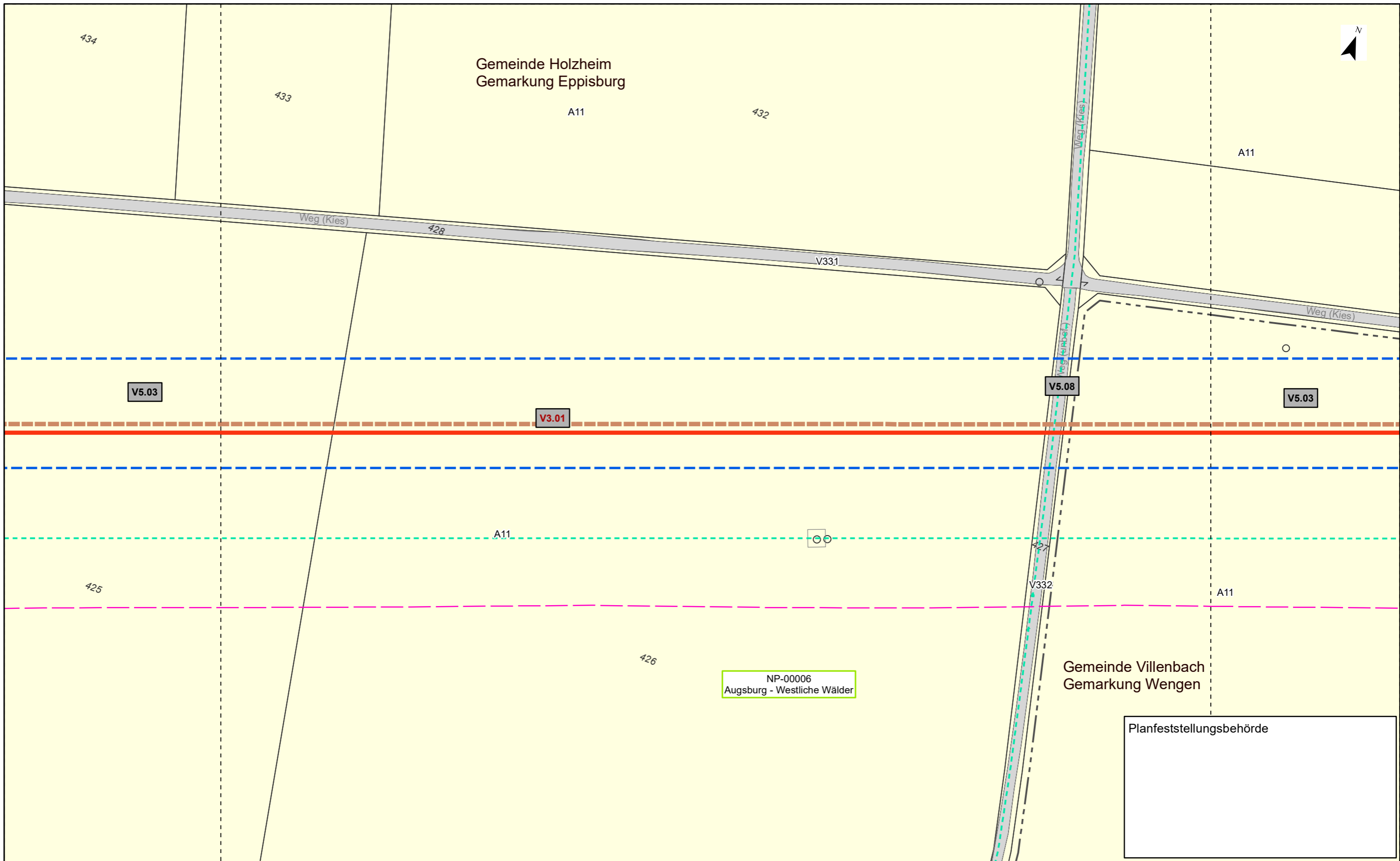
**HINWEIS:**  
weitere Erläuterungen zu Planinhalten  
siehe gesonderte Legendenblätter L01-L05

Rev.	Datum	Änderung	Geplante Gastransportleitung AUGUSTA von Wertingen nach Kötz Planunterlagen zum Planfeststellungsverfahren (PF-V)			
			<b>Bestand, Konflikte und Maßnahmen</b>		Leitung 5100 (WK51) DN 700 MOP 100 Schutzstreifen 10m	
			Bundesland: Bayern	Regierungsbezirk: Schwaben	Landkreis: Dillingen a.d. Donau	
			Datum	Name	Format	Maßstab
			Erstellt	28.04.2023	Dr. Schober GmbH, HG	DIN A3
			Geprüft	28.04.2023	Dr. Schober GmbH, UM	1 : 1.000
			Freigegeben	28.04.2023	bayernets, Ambs	00
					Plannamen	Blatt-Nr.
					LBP_BK & Mass_1000	041

**Dr. Schober**  
Gesellschaft für Landschaftsplanung mbH  
im Auftrag der  
**bayernets**  
Energy Transport System

Anschluss-Blatt-Nr.: 042

Anschluss-Blatt-Nr.: 040



**Kurzlegende**

- Antragstrasse
- Baustraßen
- Arbeitsstreifen
- bestockungsfrei zu haltender Streifen in Gehölzbeständen, Ansaat von Gras-Krautfluren
- Rohrlagerplätze
- Gasleitungen bayernets, Bestand (nachrichtlich)
- Stationen
- Fremdleitungen oberirdisch, Bestand (nachrichtlich)
- DFK mit Flurstücksnummern
- Gemarkungsgrenzen

**HINWEIS:**  
weitere Erläuterungen zu Planinhalten  
siehe gesonderte Legendenblätter L01-L05

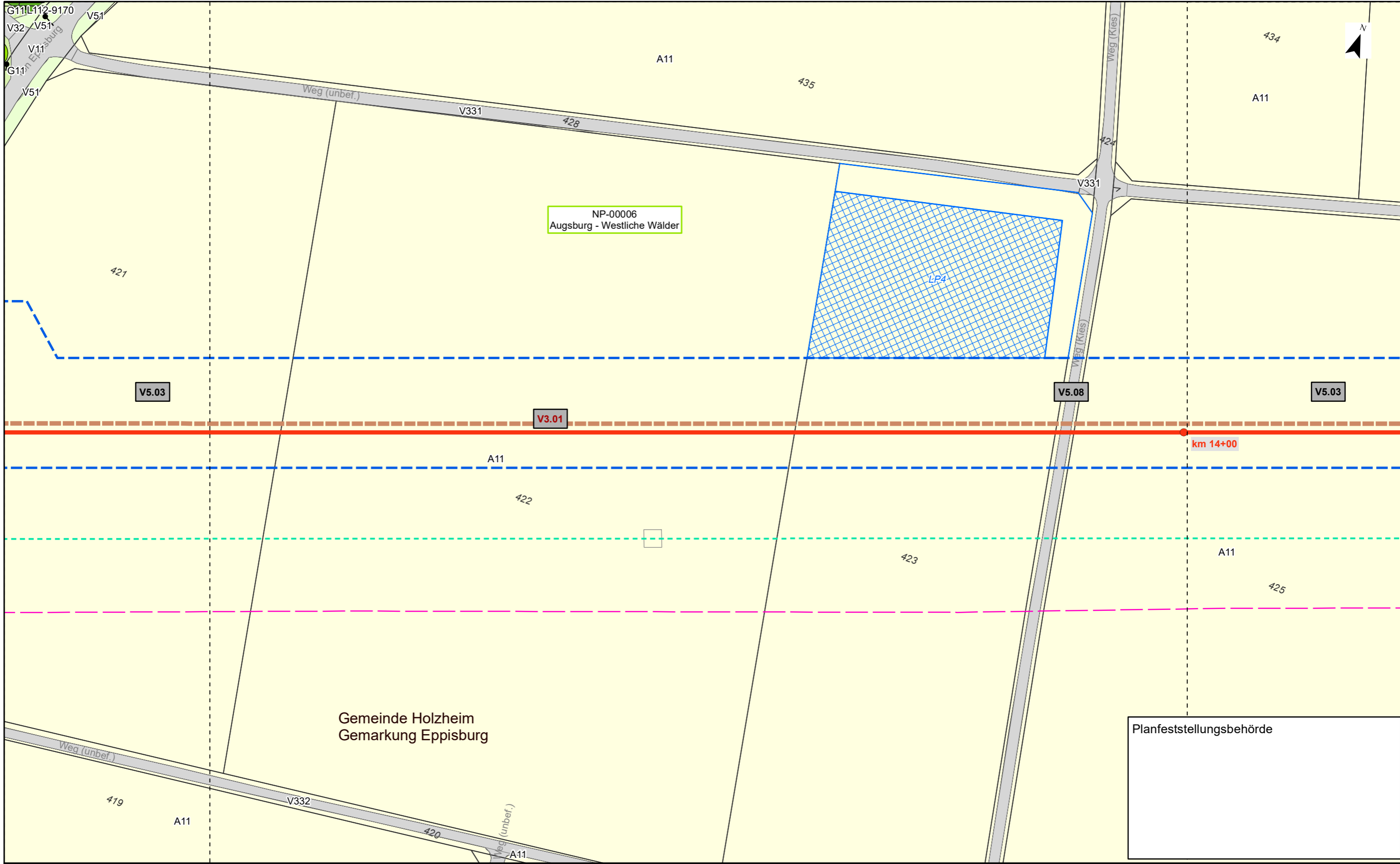
Rev.	Datum	Änderung	Geplante Gastransportleitung AUGUSTA von Wertingen nach Kötz Planunterlagen zum Planfeststellungsverfahren (PF-V)			
			Bestand, Konflikte und Maßnahmen		Leitung 5100 (WK51) DN 700 MOP 100 Schutzstreifen 10m	
			Bundesland: Bayern	Regierungsbezirk: Schwaben	Landkreis: Dillingen a.d. Donau	
			Datum	Name	Format	Maßstab
			Erstellt	28.04.2023	Dr. Schober GmbH, HG	DIN A3
			Geprüft	28.04.2023	Dr. Schober GmbH, UM	Revision
			Freigegeben	28.04.2023	bayernets, Ambs	00
					Plannamen	Blatt-Nr.
					LBP_BK & Mass_1000	042

**Dr. Schober**  
Gesellschaft für Landschaftsplanung mbH  
im Auftrag der  
**bayernets**  
Energy Transport System

Anschluss-Blatt-Nr.: 043

Anschluss-Blatt-Nr.: 041





NP-00006  
Augsburg - Westliche Wälder

LP4

km 14+00

Gemeinde Holzheim  
Gemarkung Eppisburg

Planfeststellungsbehörde

**Kurzlegende**

- Antragstrasse
- Baustraßen
- Arbeitsstreifen
- Rohrlagerplätze
- Stationen
- bestockungsfrei zu haltender Streifen in Gehölzbeständen, Ansaat von Gras-Krautfluren
- Gasleitungen bayernets, Bestand (nachrichtlich)
- Fremdleitungen oberirdisch, Bestand (nachrichtlich)
- 163 DFK mit Flurstücksnummern
- Gemarkungsgrenzen

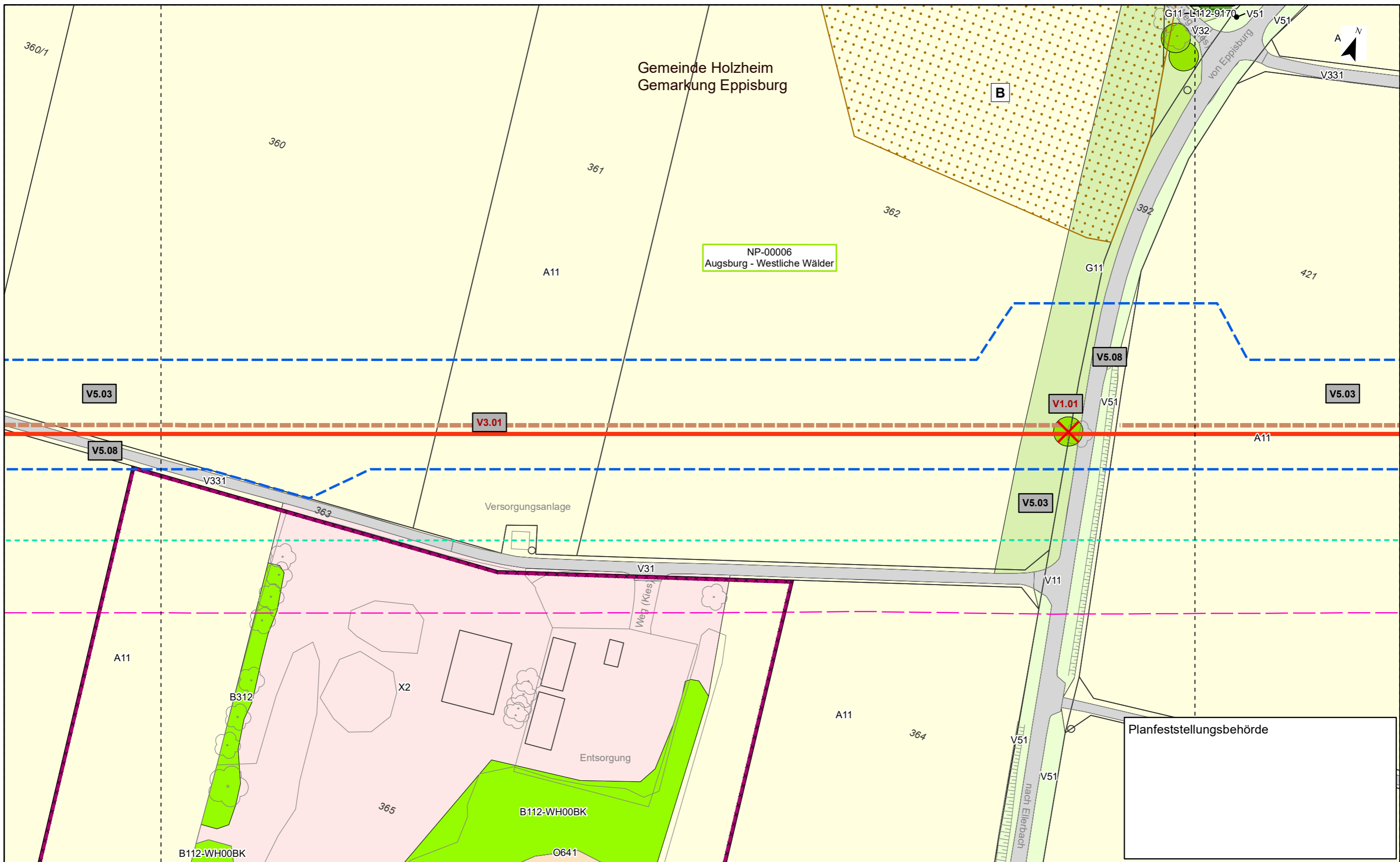
**HINWEIS:**  
weitere Erläuterungen zu Planinhalten  
siehe gesonderte Legendenblätter L01-L05

Rev.	Datum	Änderung	Geplante Gastransportleitung AUGUSTA von Wertingen nach Kötz Planunterlagen zum Planfeststellungsverfahren (PF-V)			
			<b>Bestand, Konflikte und Maßnahmen</b>		Leitung 5100 (WK51) DN 700 MOP 100 Schutzstreifen 10m	
			Bundesland: Bayern	Regierungsbezirk: Schwaben	Landkreis: Dillingen a.d. Donau	
			Datum	Name	Format	Maßstab
			Erstellt	Dr. Schober GmbH, HG	DIN A3	1 : 1.000
			Geprüft	Dr. Schober GmbH, UM	Plannamen	Blatt-Nr.
			Freigegeben	bayernets, Ambs	LBP_BK & Mass_1000	043

© Geobasisdaten: Bayerische Vermessungsverwaltung
Dr. Schober  
Gesellschaft für Landschaftsplanung mbH  
im Auftrag der  
**bayernets**  
Energy Transport System

Anschluss-Blatt-Nr.: 044

Anschluss-Blatt-Nr.: 042



Planfeststellungsbehörde

**Kurzlegende**

- Antragstrasse
- Arbeitsstreifen
- Rohrlagerplätze
- Stationen
- Baustraßen
- bestockungsfrei zu haltender Streifen in Gehölzbeständen, Ansaat von Gras-Krautfluren
- Gasleitungen bayernets, Bestand (nachrichtlich)
- Fremdleitungen oberirdisch, Bestand (nachrichtlich)
- 163 DFK mit Flurstücksnummern
- Gemarkungsgrenzen

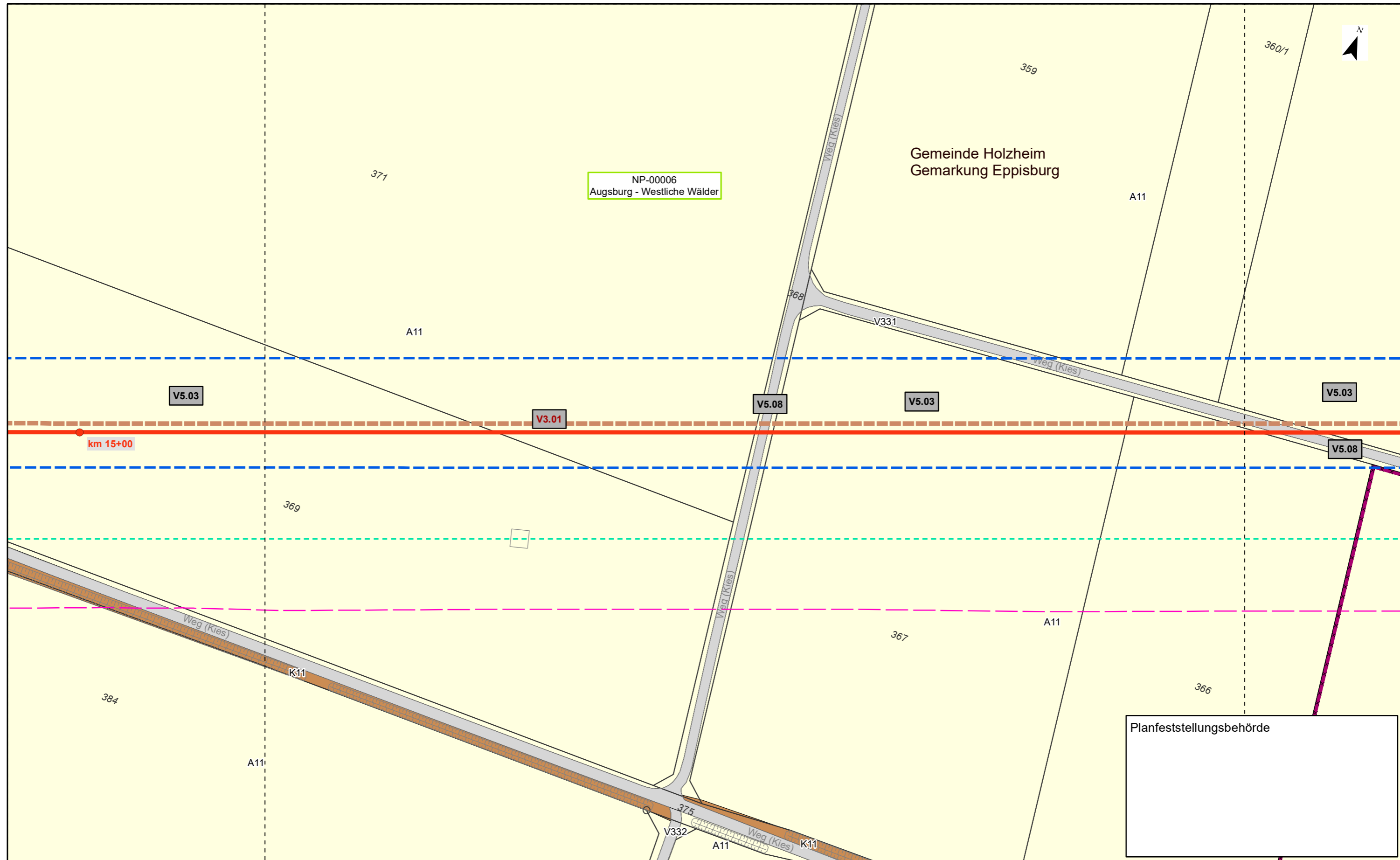
**HINWEIS:**  
weitere Erläuterungen zu Planinhalten  
siehe gesonderte Legendenblätter L01-L05

Rev.	Datum	Änderung	Geplante Gastransportleitung AUGUSTA von Wertingen nach Kötz Planunterlagen zum Planfeststellungsverfahren (PF-V)			
			<b>Bestand, Konflikte und Maßnahmen</b>		Leitung 5100 (WK51) DN 700 MOP 100 Schutzstreifen 10m	
Bundesland: Bayern		Regierungsbezirk: Schwaben	Landkreis: Dillingen a.d. Donau			
	Datum	Name	Format	Maßstab	Revision	
	Erstellt	Dr. Schober GmbH, HG	DIN A3	1 : 1.000	00	
	Geprüft	Dr. Schober GmbH, UM	Plannamen		Blatt-Nr.	
	Freigegeben	bayernets, Ambs	LBP_BK & Mass_1000		044	

Dr. Schober  
Gesellschaft für Landschaftsplanung mbH  
im Auftrag der  
**bayernets**  
Energy Transport System

Anschluss-Blatt-Nr.: 045

Anschluss-Blatt-Nr.: 043



Planfeststellungsbehörde

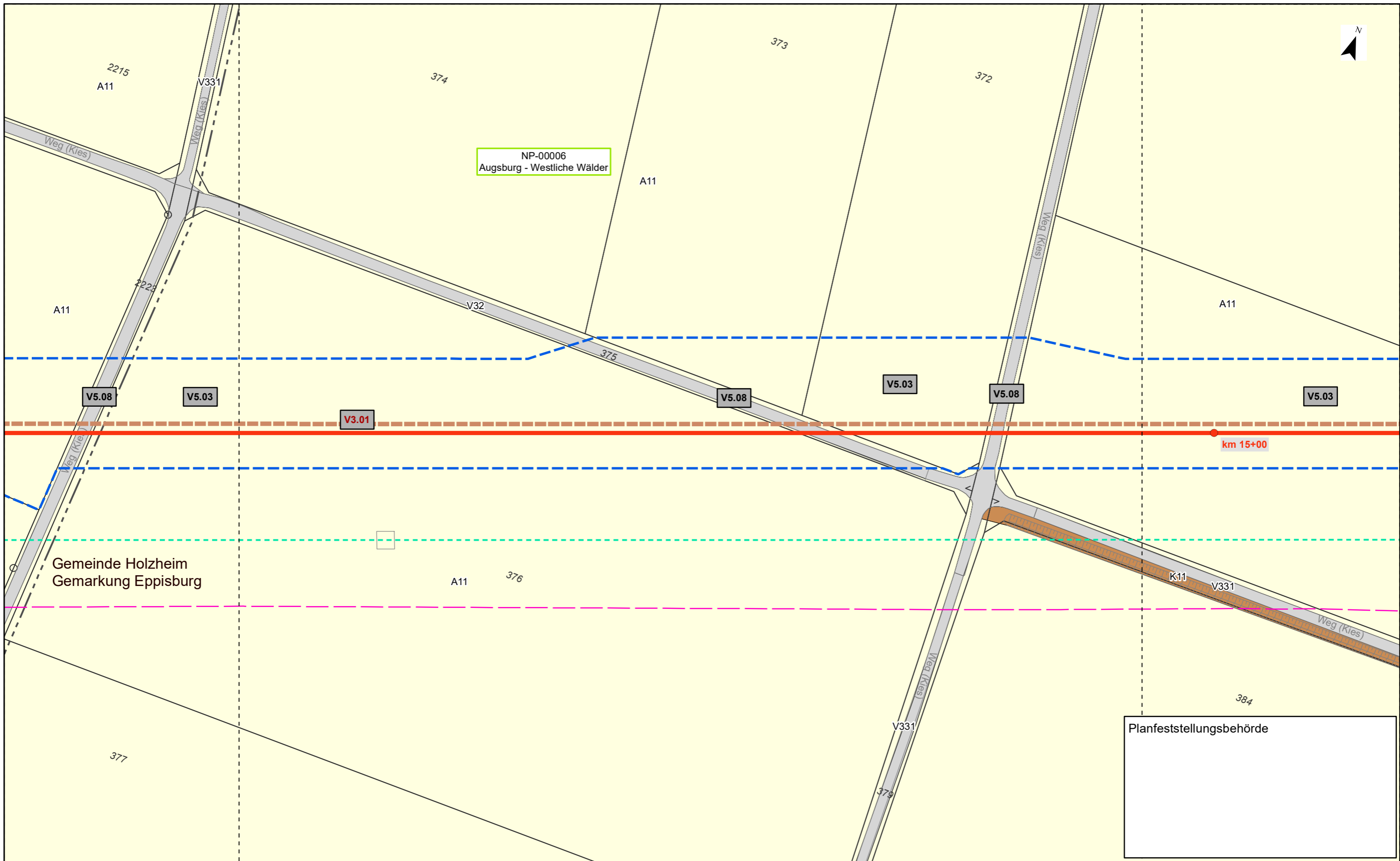
### Kurzlegende

	Antragstrasse		Baustraßen		DFK mit Flurstücksnummern
	Arbeitsstreifen		bestockungsfrei zu haltender Streifen in Gehölzbeständen, Ansaat von Gras-Krautfluren		Gemarkungsgrenzen
	Rohrlagerplätze		Gasleitungen bayernets, Bestand (nachrichtlich)		
	Stationen		Fremdleitungen oberirdisch, Bestand (nachrichtlich)		

**HINWEIS:**  
weitere Erläuterungen zu Planinhalten  
siehe gesonderte Legendenblätter L01-L05

Rev.	Datum	Änderung	Geplante Gastransportleitung AUGUSTA von Wertingen nach Kötz Planunterlagen zum Planfeststellungsverfahren (PF-V)			
			<b>Bestand, Konflikte und Maßnahmen</b>		Leitung 5100 (WK51) DN 700 MOP 100 Schutzstreifen 10m	
			Bundesland: Bayern	Regierungsbezirk: Schwaben	Landkreis: Dillingen a.d. Donau	
			Datum	Name	Format	Maßstab
			Erstellt	28.04.2023	Dr. Schober GmbH, HG	DIN A3
			Geprüft	28.04.2023	Dr. Schober GmbH, UM	1 : 1.000
			Freigegeben	28.04.2023	bayernets, Ambs	00
					Plannamen	Blatt-Nr.
					LBP_BK & Mass_1000	045

© Geobasisdaten: Bayerische Vermessungsverwaltung



Gemeinde Holzheim  
Gemarkung Eppisburg

NP-00006  
Augsburg - Westliche Wälder

km 15+00

Planfeststellungsbehörde

**Kurzlegende**

- Antragstrasse
- - - Arbeitsstreifen
- Rohrlagerplätze
- Stationen
- Baustraßen
- bestockungsfrei zu haltender Streifen in Gehölzbeständen, Ansaat von Gras-Krautfluren
- - - Gasleitungen bayernets, Bestand (nachrichtlich)
- - - Fremdleitungen oberirdisch, Bestand (nachrichtlich)
- 163 DFK mit Flurstücksnummern
- Gemarkungsgrenzen

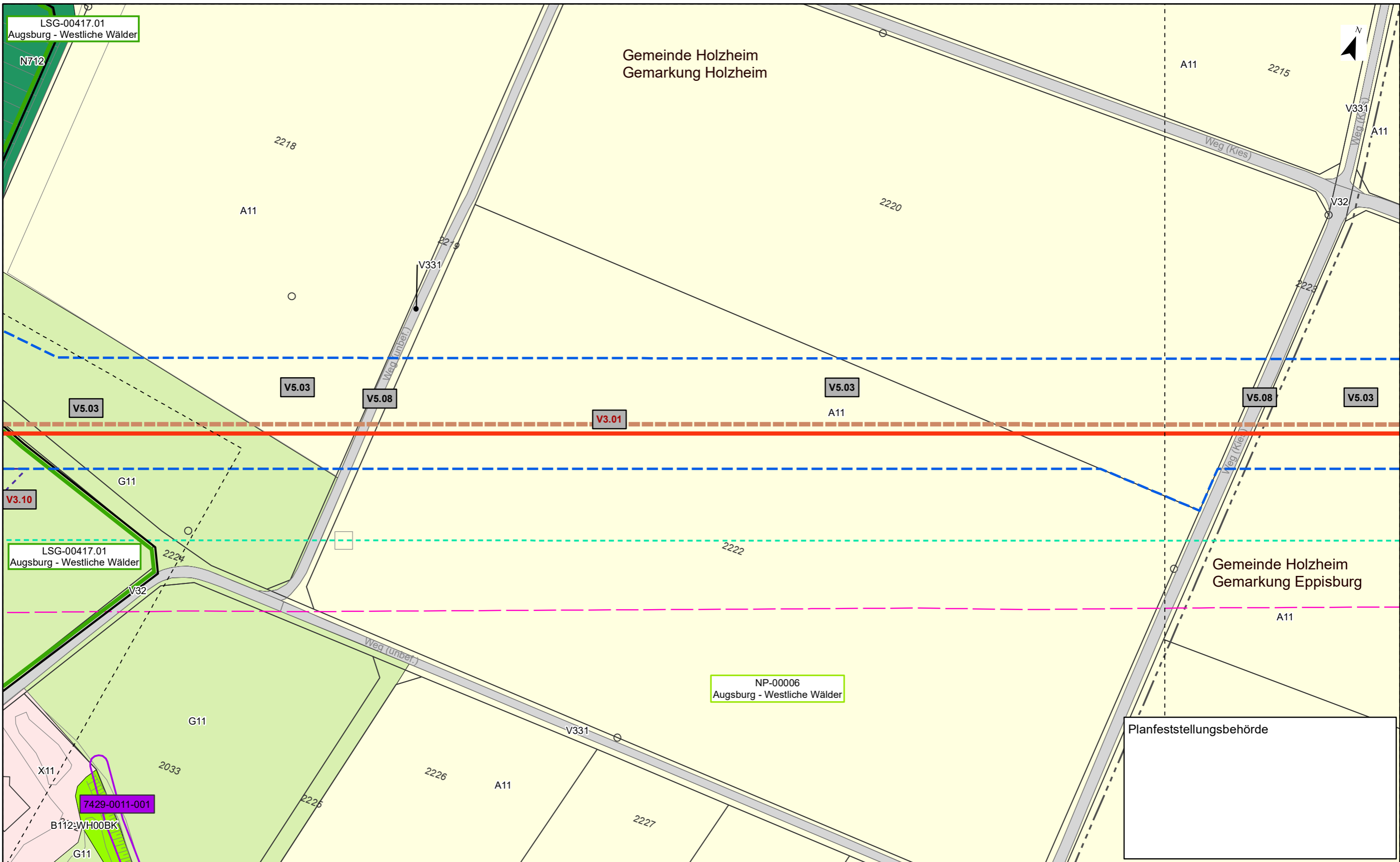
**HINWEIS:**  
weitere Erläuterungen zu Planinhalten  
siehe gesonderte Legendenblätter L01-L05

Rev.	Datum	Änderung	Geplante Gastransportleitung AUGUSTA von Wertingen nach Kötz Planunterlagen zum Planfeststellungsverfahren (PF-V)			
			<b>Bestand, Konflikte und Maßnahmen</b>		Leitung 5100 (WK51) DN 700 MOP 100 Schutzstreifen 10m	
			Bundesland: Bayern	Regierungsbezirk: Schwaben	Landkreis: Dillingen a.d. Donau	
			Datum	Name	Format	Maßstab
			Erstellt	Dr. Schober GmbH, HG	DIN A3	1 : 1.000
			Geprüft	Dr. Schober GmbH, UM	Revision	
			Freigegeben	bayernets, Ambs	Plannamen	Blatt-Nr.
			28.04.2023	28.04.2023	LBP_BK & Mass_1000	046

Dr. Schober  
Gesellschaft für Landschaftsplanung mbH  
im Auftrag der  
**bayernets**  
Energy Transport System

Anschluss-Blatt-Nr.: 047

Anschluss-Blatt-Nr.: 045



**Kurzlegende**

	Antragstrasse		Baustraßen		DFK mit Flurstücksnummern
	Arbeitsstreifen		bestockungsfrei zu haltender Streifen in Gehölzbeständen, Ansaat von Gras-Krautfluren		Gemarkungsgrenzen
	Rohrlagerplätze		Gasleitungen bayernets, Bestand (nachrichtlich)		
	Stationen		Fremdleitungen oberirdisch, Bestand (nachrichtlich)		

**HINWEIS:**  
weitere Erläuterungen zu Planinhalten  
siehe gesonderte Legendenblätter L01-L05

Rev.	Datum	Änderung	Geplante Gastransportleitung AUGUSTA von Wertingen nach Kötz Planunterlagen zum Planfeststellungsverfahren (PF-V)		
			<b>Bestand, Konflikte und Maßnahmen</b>		
			Bundesland: Bayern	Regierungsbezirk: Schwaben	Landkreis: Dillingen a.d. Donau
			Datum	Name	Format
			Erstellt	Dr. Schober GmbH, HG	DIN A3
			Geprüft	Dr. Schober GmbH, UM	Plannamen
			Freigegeben	bayernets, Ambs	Blatt-Nr.
					047

© Geobasisdaten: Bayerische Vermessungsverwaltung

Anschluss-Blatt-Nr.: 048

Anschluss-Blatt-Nr.: 046

Planfeststellungsbehörde

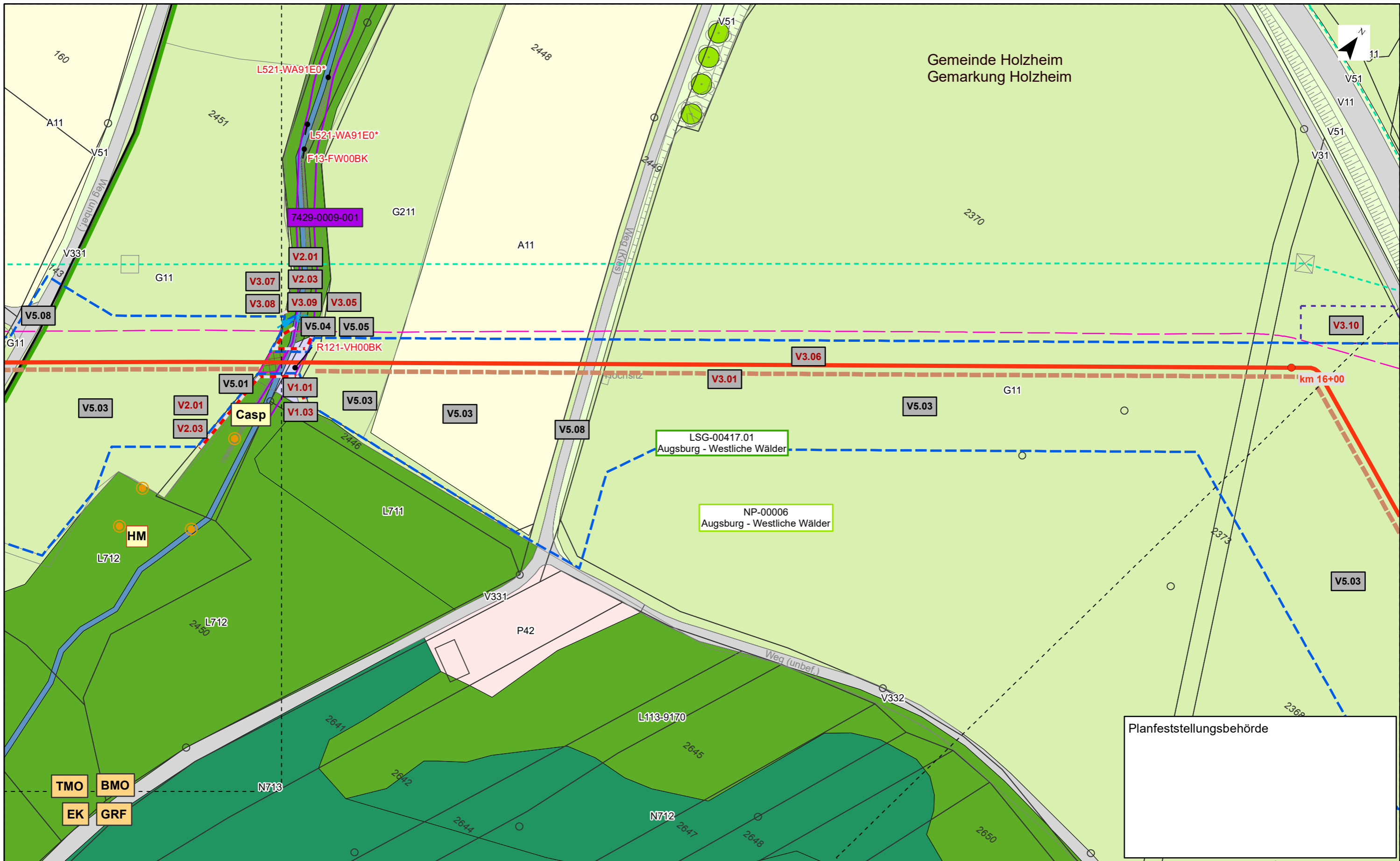
Dr. Schober  
 Gesellschaft für Landschaftsplanung mbH  
 im Auftrag der  
 bayernets  
 energie transport systeme



### Kurzlegende

	Antragstrasse		Baustraßen		DFK mit Flurstücknummern
	Arbeitsstreifen		bestockungsfrei zu haltender Streifen in Gehölzbeständen, Ansaat von Gras-Krautfluren		Gemarkungsgrenzen
	Rohrlagerplätze		Gasleitungen bayernets, Bestand (nachrichtlich)	<b>HINWEIS:</b> weitere Erläuterungen zu Planinhalten siehe gesonderte Legendenblätter L01-L05	
	Stationen		Fremdleitungen oberirdisch, Bestand (nachrichtlich)		

Rev.	Datum	Änderung	Geplante Gastransportleitung AUGUSTA von Wertingen nach Kötz Planunterlagen zum Planfeststellungsverfahren (PF-V)			
			<b>Bestand, Konflikte und Maßnahmen</b>		Leitung 5100 (WK51) DN 700 MOP 100 Schutzstreifen 10m	
			Bundesland: Bayern	Regierungsbezirk: Schwaben	Landkreis: Dillingen a.d. Donau	
			Datum	Name	Format	Maßstab
			Erstellt	Dr. Schober GmbH, HG	DIN A3	1 : 1.000
			Geprüft	Dr. Schober GmbH, UM	Planname	Revision
			Freigegeben	bayernets, Ambs	LBP_BK & Mass_1000	048



Planfeststellungsbehörde

**Kurzlegende**

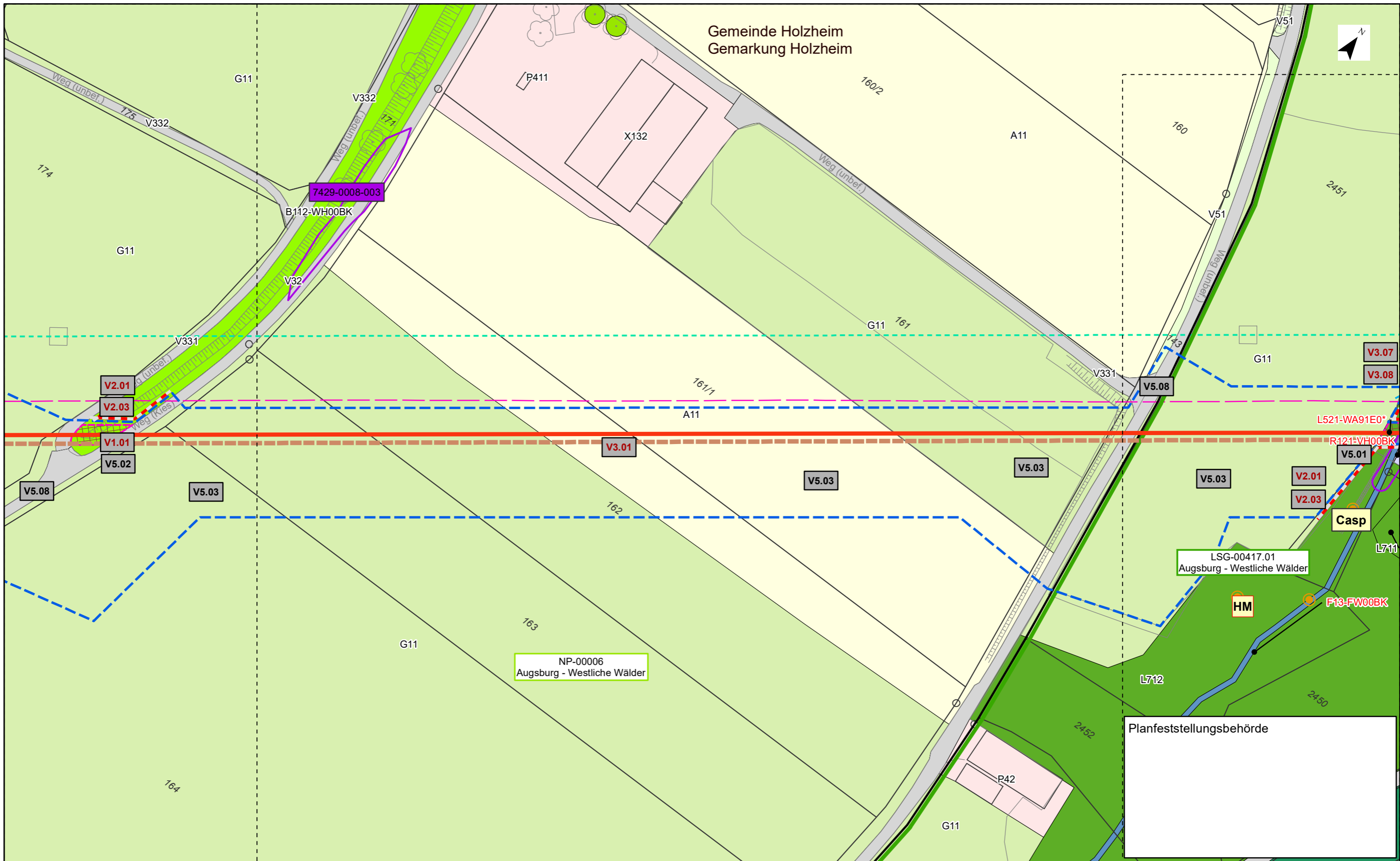
- Antragstrasse
- - - Baustraßen
- Arbeitsstreifen
- Rohrlagerplätze
- Stationen
- bestockungsfrei zu haltender Streifen in Gehölzbeständen, Ansaat von Gras-Krautfluren
- Gasleitungen bayernets, Bestand (nachrichtlich)
- Fremdleitungen oberirdisch, Bestand (nachrichtlich)
- 163 DFK mit Flurstücksnummern
- Gemarkungsgrenzen

**HINWEIS:**  
weitere Erläuterungen zu Planinhalten  
siehe gesonderte Legendenblätter L01-L05

Rev.	Datum	Änderung	Geplante Gastransportleitung AUGUSTA von Wertingen nach Kötz Planunterlagen zum Planfeststellungsverfahren (PF-V)		
			<b>Bestand, Konflikte und Maßnahmen</b>		
Bundesland: Bayern		Regierungsbezirk: Schwaben	Landkreis: Dillingen a.d. Donau		
Datum		Name	Format	Maßstab	Revision
Erstellt		Dr. Schober GmbH, HG	DIN A3	1 : 1.000	00
Geprüft		Dr. Schober GmbH, UM	Plannamen		Blatt-Nr.
Freigegeben		bayernets, Ambs	LBP_BK & Mass_1000		049

© Geobasisdaten: Bayerische Vermessungsverwaltung

**Dr. Schober**  
Gesellschaft für Landschaftsplanung mbH  
im Auftrag der  
**bayernets**  
Energy Transport System



### Kurzlegende

	Antragstrasse		Baustraßen		DFK mit Flurstücksnummern
	Arbeitsstreifen		bestockungsfrei zu haltender Streifen in Gehölzbeständen, Ansaat von Gras-Krautfluren		Gemarkungsgrenzen
	Rohrlagerplätze		Gasleitungen bayernets, Bestand (nachrichtlich)		
	Stationen		Fremdleitungen oberirdisch, Bestand (nachrichtlich)		

**HINWEIS:**  
weitere Erläuterungen zu Planinhalten  
siehe gesonderte Legendenblätter L01-L05

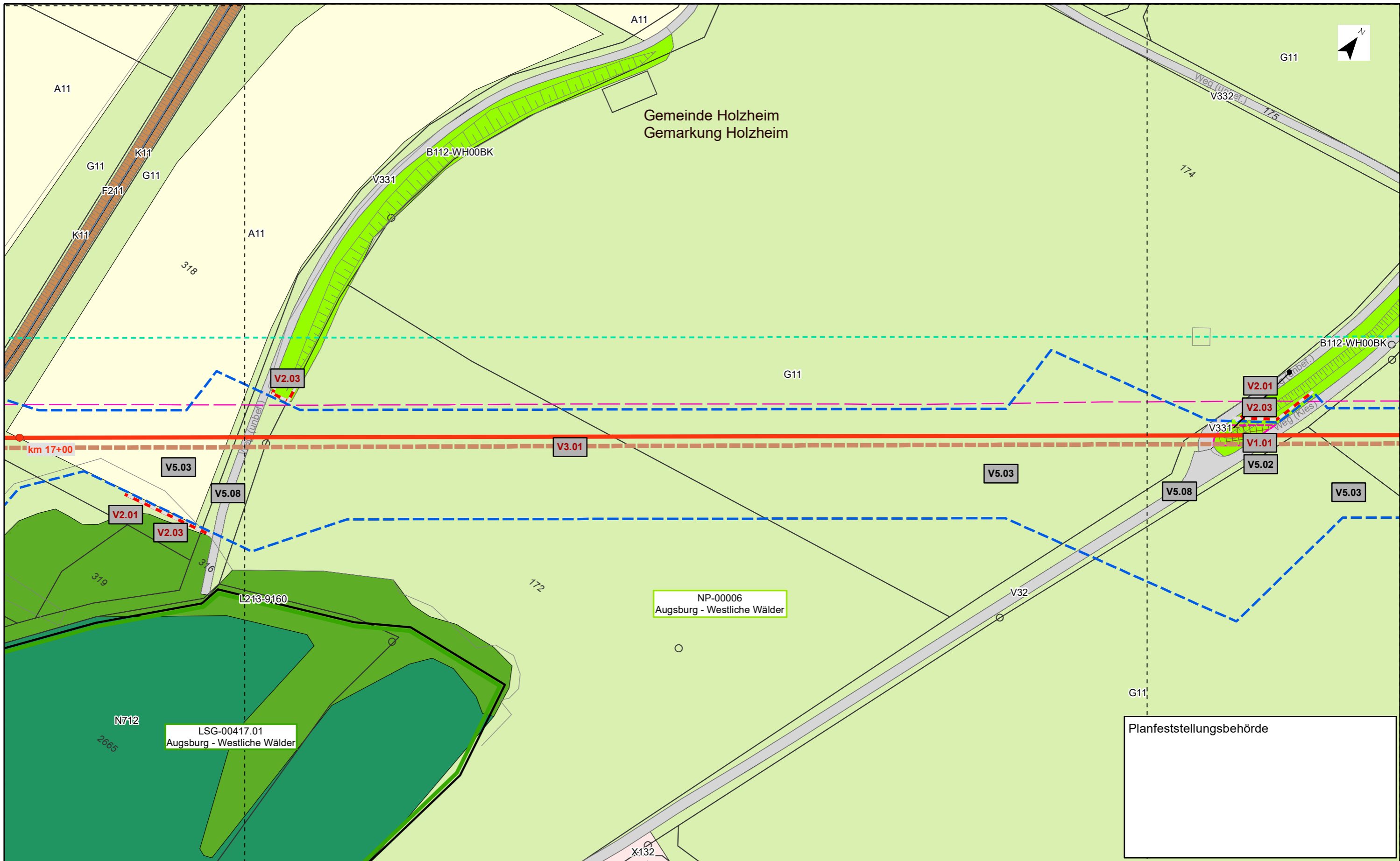
Rev.	Datum	Änderung	Geplante Gastransportleitung AUGUSTA von Wertingen nach Kötz Planunterlagen zum Planfeststellungsverfahren (PF-V)		
			<b>Bestand, Konflikte und Maßnahmen</b>		
			Bundesland: Bayern	Regierungsbezirk: Schwaben	Landkreis: Dillingen a.d. Donau
			Leitung 5100 (WK51) DN 700 MOP 100 Schutzstreifen 10m		
			Datum	Name	Format
			Erstellt	Dr. Schober GmbH, HG	DIN A3
			Geprüft	Dr. Schober GmbH, UM	Plannamen
			Freigegeben	bayernets, Ambs	Blatt-Nr.
					050

© Geobasisdaten: Bayerische Vermessungsverwaltung

Planfeststellungsbehörde

**Dr. Schober**  
Gesellschaft für Landschaftsplanung mbH  
im Auftrag der  
**bayernets**  
energie transport systeme





**Kurzlegende**

	Antragstrasse		Baustraßen		DFK mit Flurstücksnummern
	Arbeitsstreifen		bestockungsfrei zu haltender Streifen in Gehölzbeständen, Ansaat von Gras-Krautfluren		Gemarkungsgrenzen
	Rohrlagerplätze		Gasleitungen bayernets, Bestand (nachrichtlich)		
	Stationen		Fremdleitungen oberirdisch, Bestand (nachrichtlich)		

**HINWEIS:**  
weitere Erläuterungen zu Planinhalten  
siehe gesonderte Legendenblätter L01-L05

Rev.	Datum	Änderung	Geplante Gastransportleitung AUGUSTA von Wertingen nach Kötz Planunterlagen zum Planfeststellungsverfahren (PF-V)		
			<b>Bestand, Konflikte und Maßnahmen</b>		
			Bundesland: Bayern	Regierungsbezirk: Schwaben	Landkreis: Dillingen a.d. Donau
			Datum	Name	Format
			Erstellt	Dr. Schober GmbH, HG	DIN A3
			Geprüft	Dr. Schober GmbH, UM	Plannamen
			Freigegeben	bayernets, Ambs	Blatt-Nr.
					1 : 1.000
					00
					051

© Geobasisdaten: Bayerische Vermessungsverwaltung

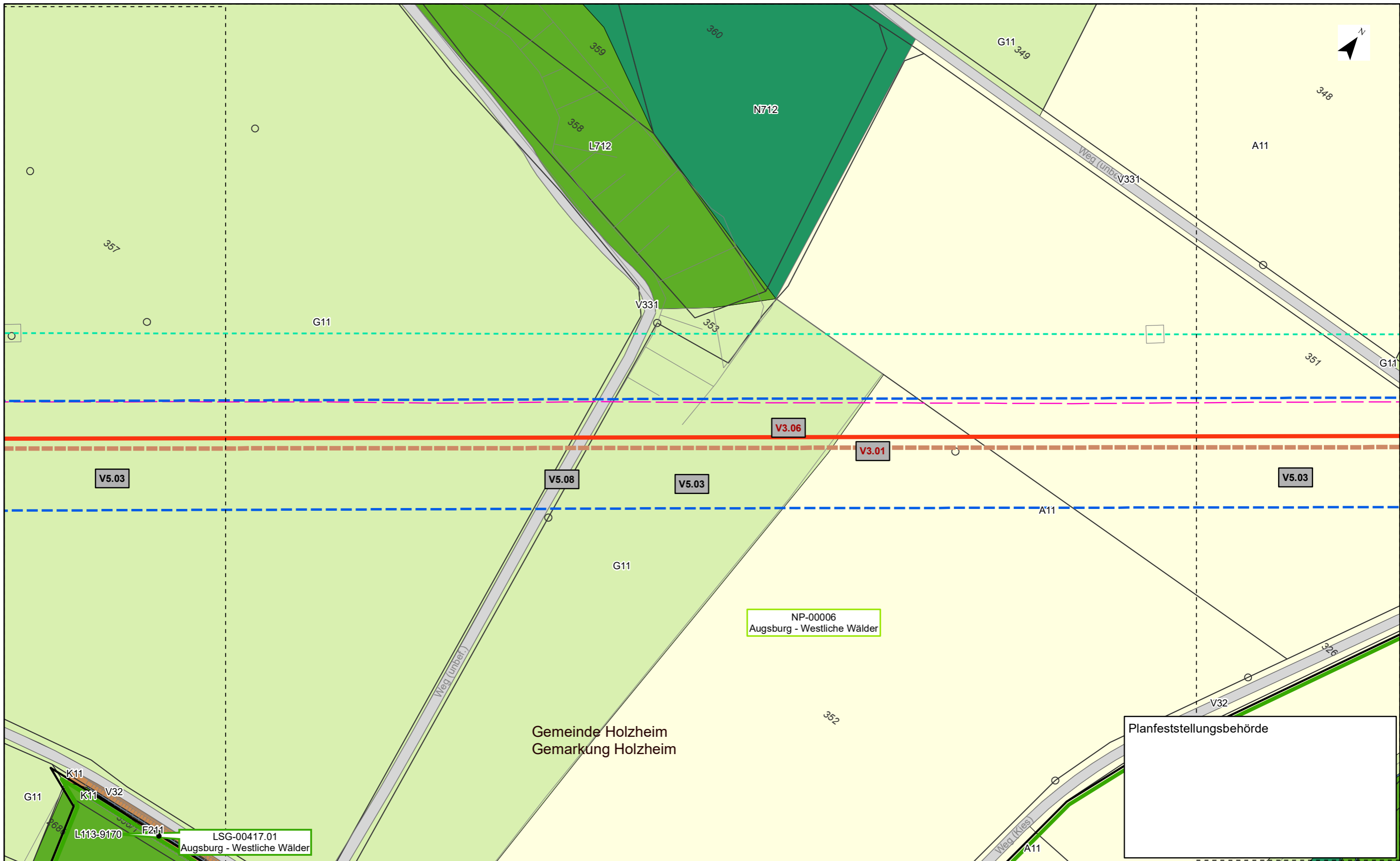
Anschluss-Blatt-Nr.: 052

Anschluss-Blatt-Nr.: 050

Planfeststellungsbehörde

**Dr. Schober**  
Gesellschaft für Landschaftsplanung mbH  
im Auftrag der  
**bayernets**  
Energy Transport System





**Kurzlegende**

- Antragstrasse
- - - Arbeitsstreifen
- Rohrlagerplätze
- Stationen
- Baustraßen
- bestockungsfrei zu haltender Streifen in Gehölzbeständen, Ansaat von Gras-Krautfluren
- Gasleitungen bayernets, Bestand (nachrichtlich)
- - - Fremdleitungen oberirdisch, Bestand (nachrichtlich)
- 163 DFK mit Flurstücksnummern
- Gemarkungsgrenzen

**HINWEIS:**  
weitere Erläuterungen zu Planinhalten  
siehe gesonderte Legendenblätter L01-L05

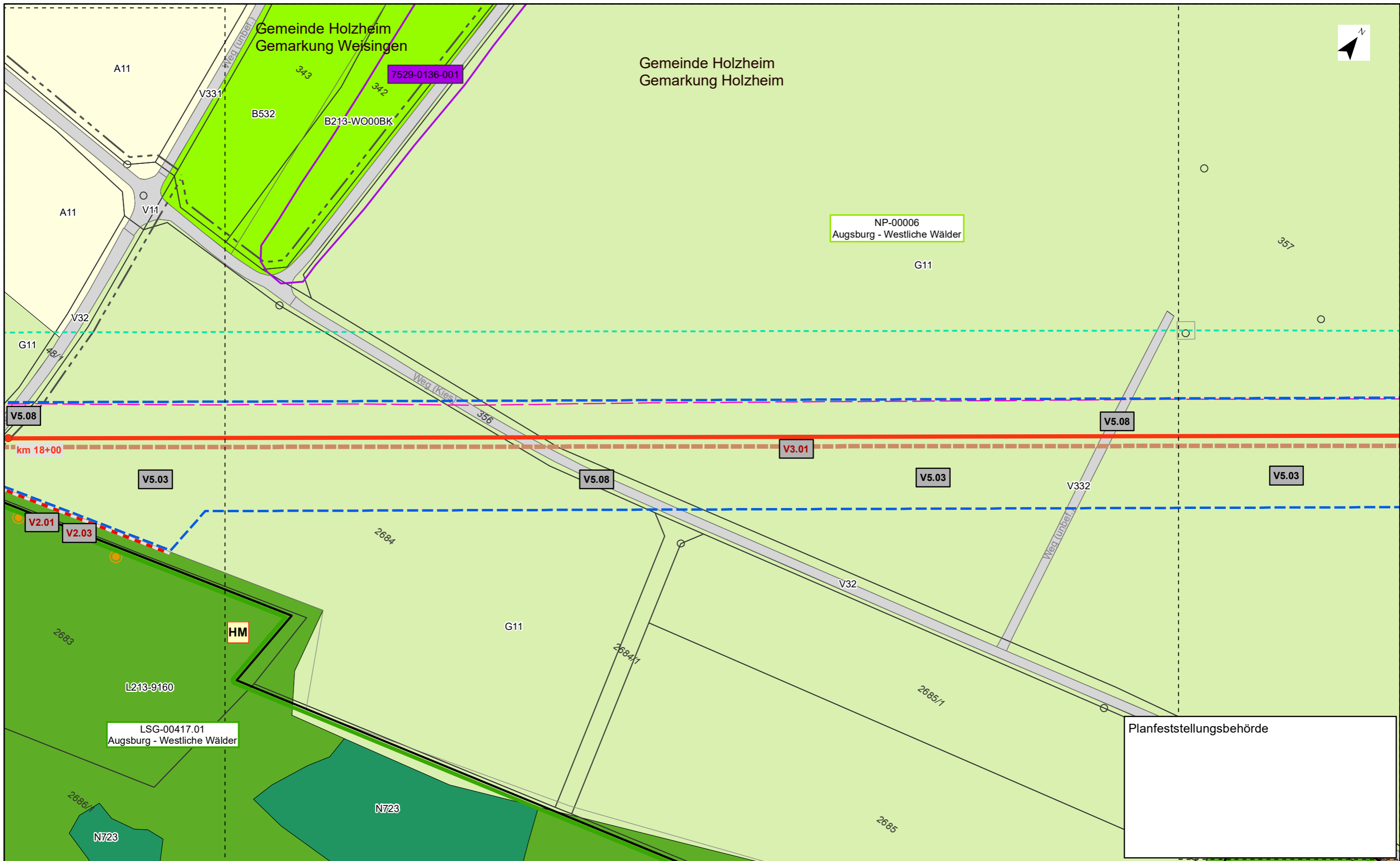
Rev.	Datum	Änderung	Geplante Gastransportleitung AUGUSTA von Wertingen nach Kötz Planunterlagen zum Planfeststellungsverfahren (PF-V)			
			<b>Bestand, Konflikte und Maßnahmen</b>		Leitung 5100 (WK51) DN 700 MOP 100 Schutzstreifen 10m	
			Bundesland: Bayern	Regierungsbezirk: Schwaben	Landkreis: Dillingen a.d. Donau	
			Datum	Name	Format	Maßstab
			Erstellt	Dr. Schober GmbH, HG	DIN A3	1 : 1.000
			Geprüft	Dr. Schober GmbH, UM	Plannamen	Revision
			Freigegeben	bayernets, Ambs	LBP_BK & Mass_1000	00
					Blatt-Nr.	053

© Geobasisdaten: Bayerische Vermessungsverwaltung

Dr. Schober  
Gesellschaft für Landschaftsplanung mbH  
im Auftrag der  
**bayernets**  
Energy Transport System

Anschluss-Blatt-Nr.: 054

Anschluss-Blatt-Nr.: 052



**Kurzlegende**

- Antragstrasse
- Baustraßen
- Arbeitsstreifen
- bestockungsfrei zu haltender Streifen in Gehölzbeständen, Ansaat von Gras-Krautfluren
- Rohrlagerplätze
- Gasleitungen bayernets, Bestand (nachrichtlich)
- Stationen
- Fremdleitungen oberirdisch, Bestand (nachrichtlich)
- DFK mit Flurstücksnummern
- Gemarkungsgrenzen

**HINWEIS:**  
weitere Erläuterungen zu Planinhalten  
siehe gesonderte Legendenblätter L01-L05

Rev.	Datum	Änderung	Geplante Gastransportleitung AUGUSTA von Wertingen nach Kötz Planunterlagen zum Planfeststellungsverfahren (PF-V)		
			<b>Bestand, Konflikte und Maßnahmen</b>		
			Bundesland: Bayern	Regierungsbezirk: Schwaben	Landkreis: Dillingen a.d. Donau
			Datum	Name	Format
			Erstellt	Dr. Schober GmbH, HG	DIN A3
			Geprüft	Dr. Schober GmbH, UM	Plannamen
			Freigegeben	bayernets, Ambs	Blatt-Nr.
					Revision
					00
					054

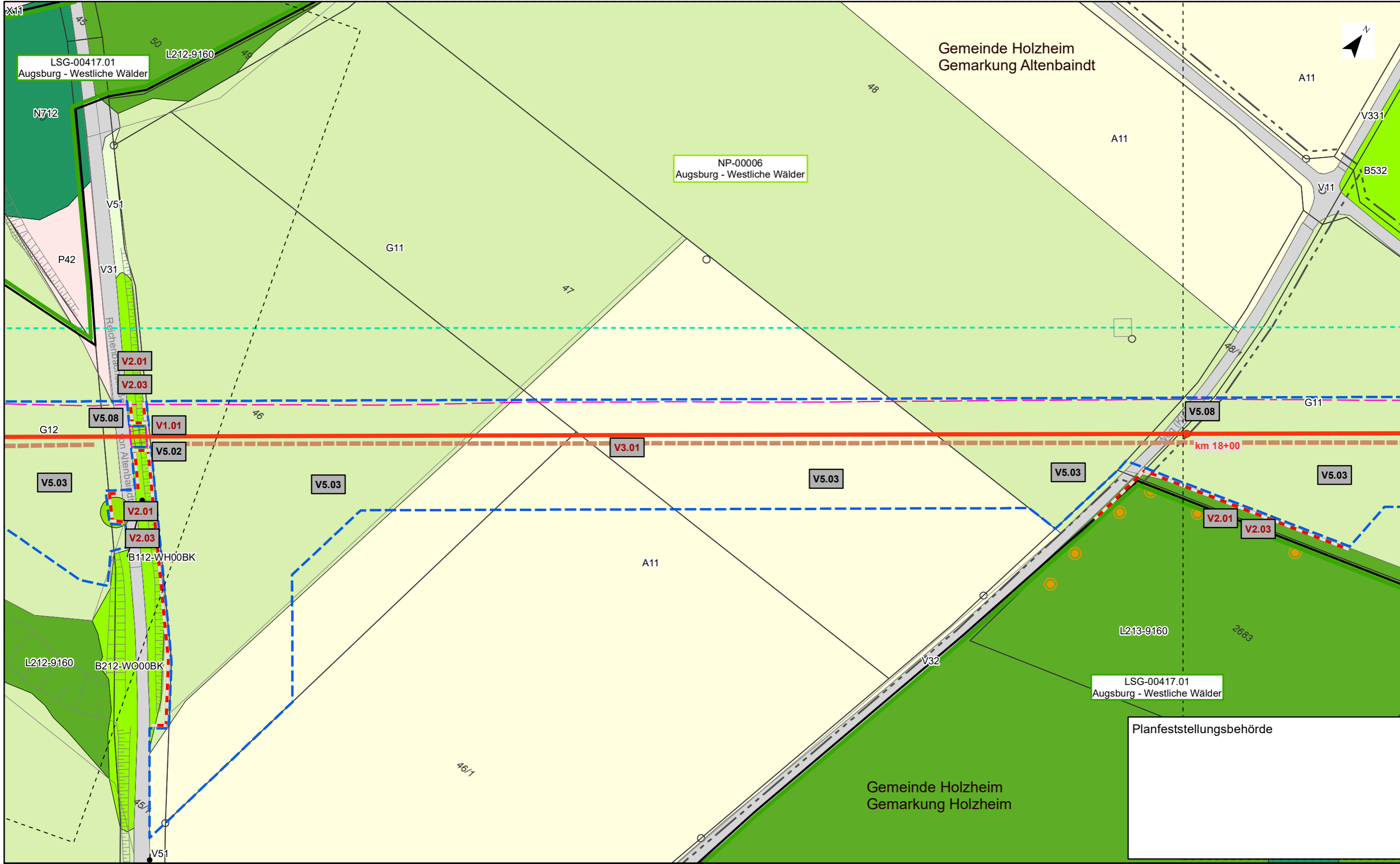
© Geobasisdaten: Bayerische Vermessungsverwaltung

Planfeststellungsbehörde

**Dr. Schober**  
Gesellschaft für Landschaftsplanung mbH  
im Auftrag der  
**bayernets**  
Energy Transport System

Anschluss-Blatt-Nr.: 055

Anschluss-Blatt-Nr.: 053



**Kurzlegende**

- Antragstrasse
- Baustraßen
- Arbeitsstreifen
- Rohrlagerplätze
- Stationen
- bestockungsfrei zu haltender Streifen in Gehölzbeständen, Ansaat von Gras-Krautfluren
- Gasleitungen bayernets, Bestand (nachrichtlich)
- Fremdleitungen oberirdisch, Bestand (nachrichtlich)
- 163 DFK mit Flurstücksnummern
- Gemarkungsgrenzen

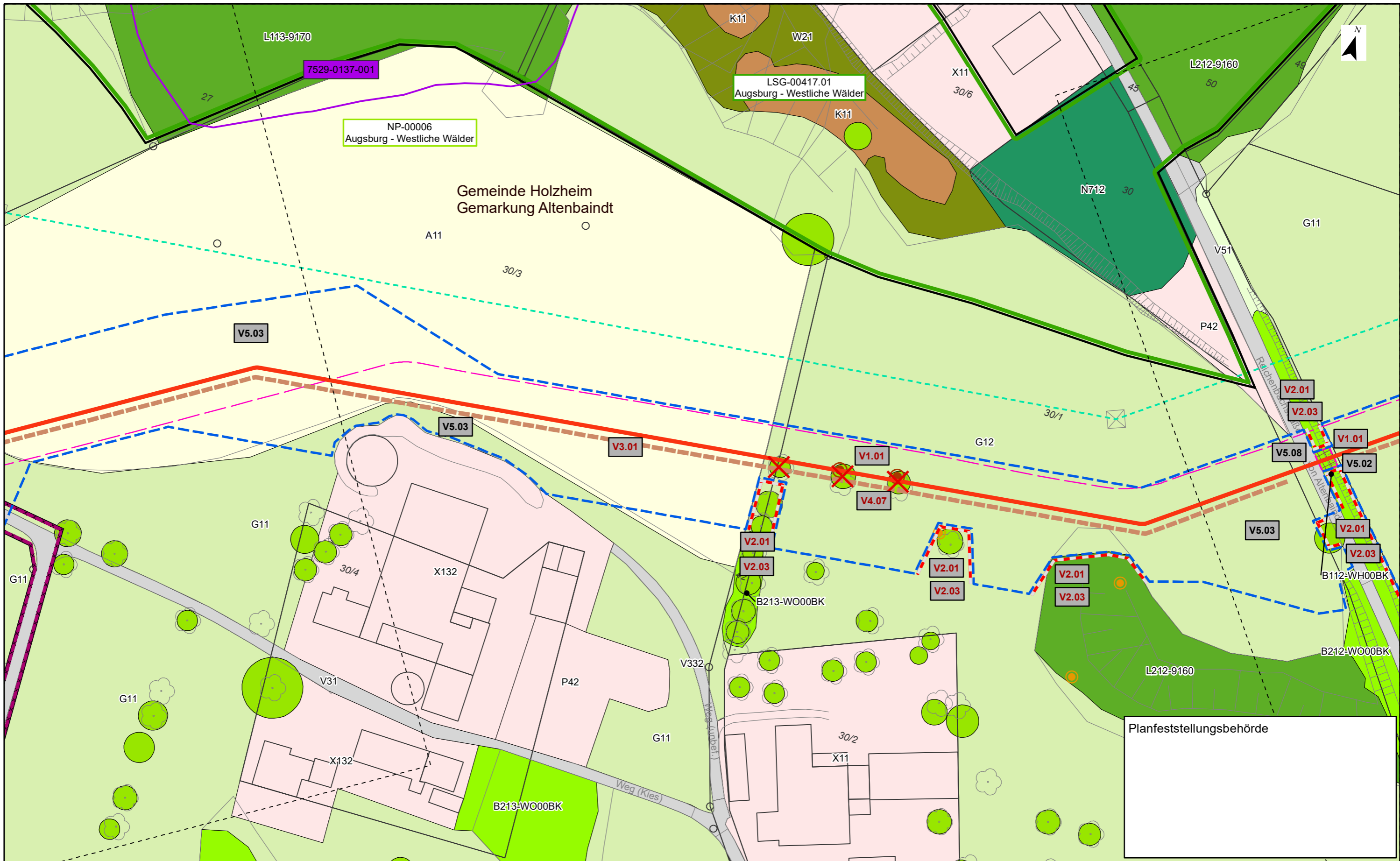
**HINWEIS:**  
weitere Erläuterungen zu Planinhalten  
siehe gesonderte Legendenblätter L01-L05

Rev.	Datum	Änderung	Geplante Gastransportleitung AUGUSTA von Wertingen nach Kötz Planunterlagen zum Planfeststellungsverfahren (PF-V)			
			<b>Bestand, Konflikte und Maßnahmen</b>		Leitung 5100 (WK51) DN 700 MOP 100 Schutzstreifen 10m	
			Bundesland: Bayern	Regierungsbezirk: Schwaben	Landkreis: Dillingen a.d. Donau	
			Datum	Name	Format	Maßstab
			Erstellt	28.04.2023	Dr. Schober GmbH, HG	DIN A3
			Geprüft	28.04.2023	Dr. Schober GmbH, UM	1 : 1.000
			Freigegeben	28.04.2023	bayernets, Ambs	Revision
					Plannamen	Blatt-Nr.
					LBP_BK & Mass_1000	055

Dr. Schober  
Gesellschaft für Landschaftsplanung mbH  
im Auftrag der  
**bayernets**  
energie transport systeme

Anschluss-Blatt-Nr.: 056

Anschluss-Blatt-Nr.: 054

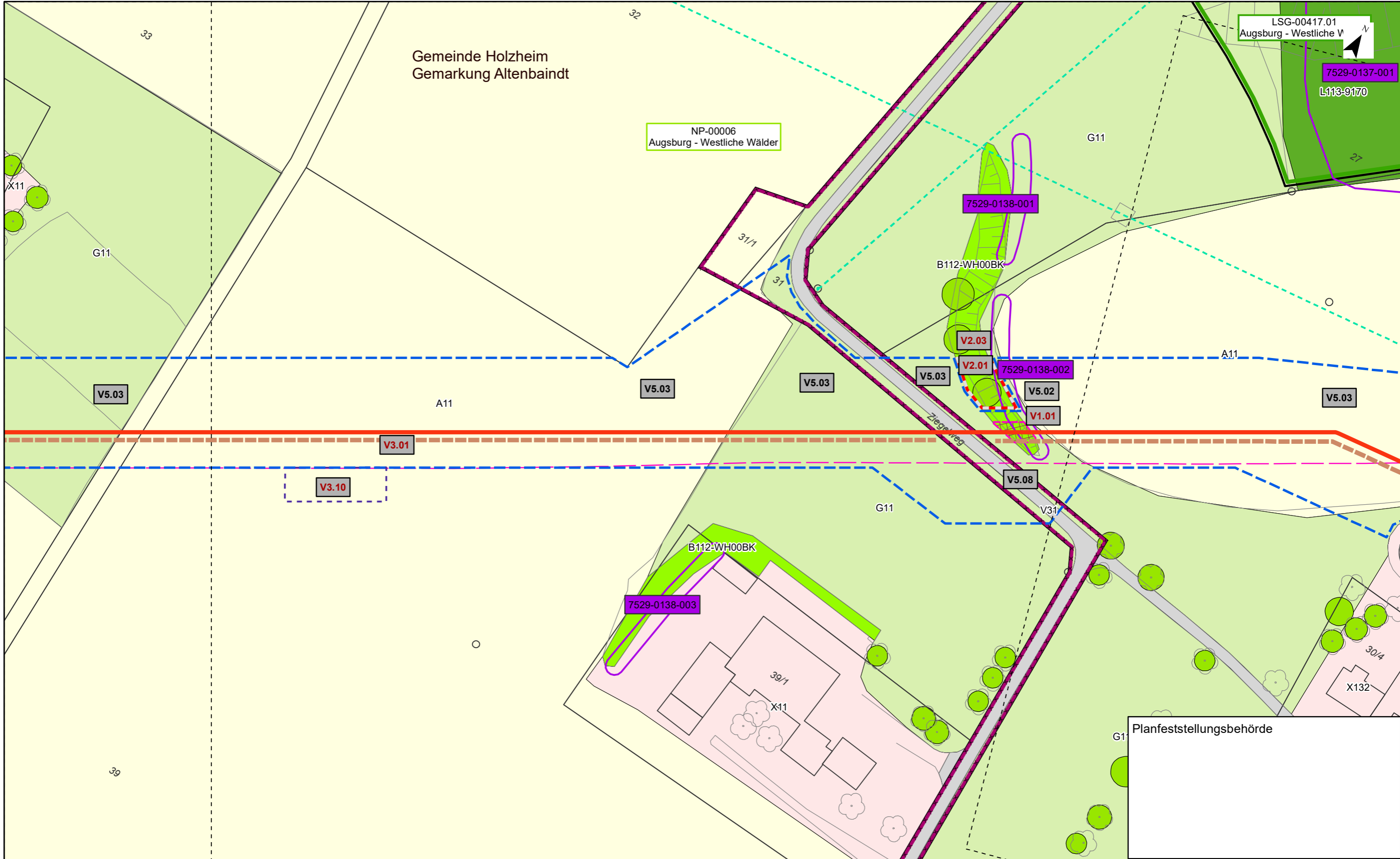


Rev.	Datum	Änderung	Geplante Gastransportleitung AUGUSTA von Wertingen nach Kötz Planunterlagen zum Planfeststellungsverfahren (PF-V)			
			<b>Bestand, Konflikte und Maßnahmen</b>		Leitung 5100 (WK51) DN 700 MOP 100 Schutzstreifen 10m	
			Bundesland: Bayern	Regierungsbezirk: Schwaben	Landkreis: Dillingen a.d. Donau	
			Datum	Name	Format	Maßstab
			Erstellt	28.04.2023	Dr. Schober GmbH, HG	DIN A3
			Geprüft	28.04.2023	Dr. Schober GmbH, UM	1 : 1.000
			Freigegeben	28.04.2023	bayernets, Ambs	Revision
						00
					Plannamen	Blatt-Nr.
					LBP_BK & Mass_1000	056

© Geobasisdaten: Bayerische Vermessungsverwaltung

Anschluss-Blatt-Nr.: 057

Anschluss-Blatt-Nr.: 055



LSG-00417.01  
Augsburg - Westliche V

7529-0137-001  
L113-9170

NP-00006  
Augsburg - Westliche Wälder

Planfeststellungsbehörde

### Kurzlegende

	Antragstrasse		Baustraßen		DFK mit Flurstücksnummern
	Arbeitsstreifen		bestockungsfrei zu haltender Streifen in Gehölzbeständen, Ansaat von Gras-Krautfluren		Gemarkungsgrenzen
	Rohrlagerplätze		Gasleitungen bayernets, Bestand (nachrichtlich)		
	Stationen		Fremdleitungen oberirdisch, Bestand (nachrichtlich)		

**HINWEIS:**  
weitere Erläuterungen zu Planinhalten  
siehe gesonderte Legendenblätter L01-L05

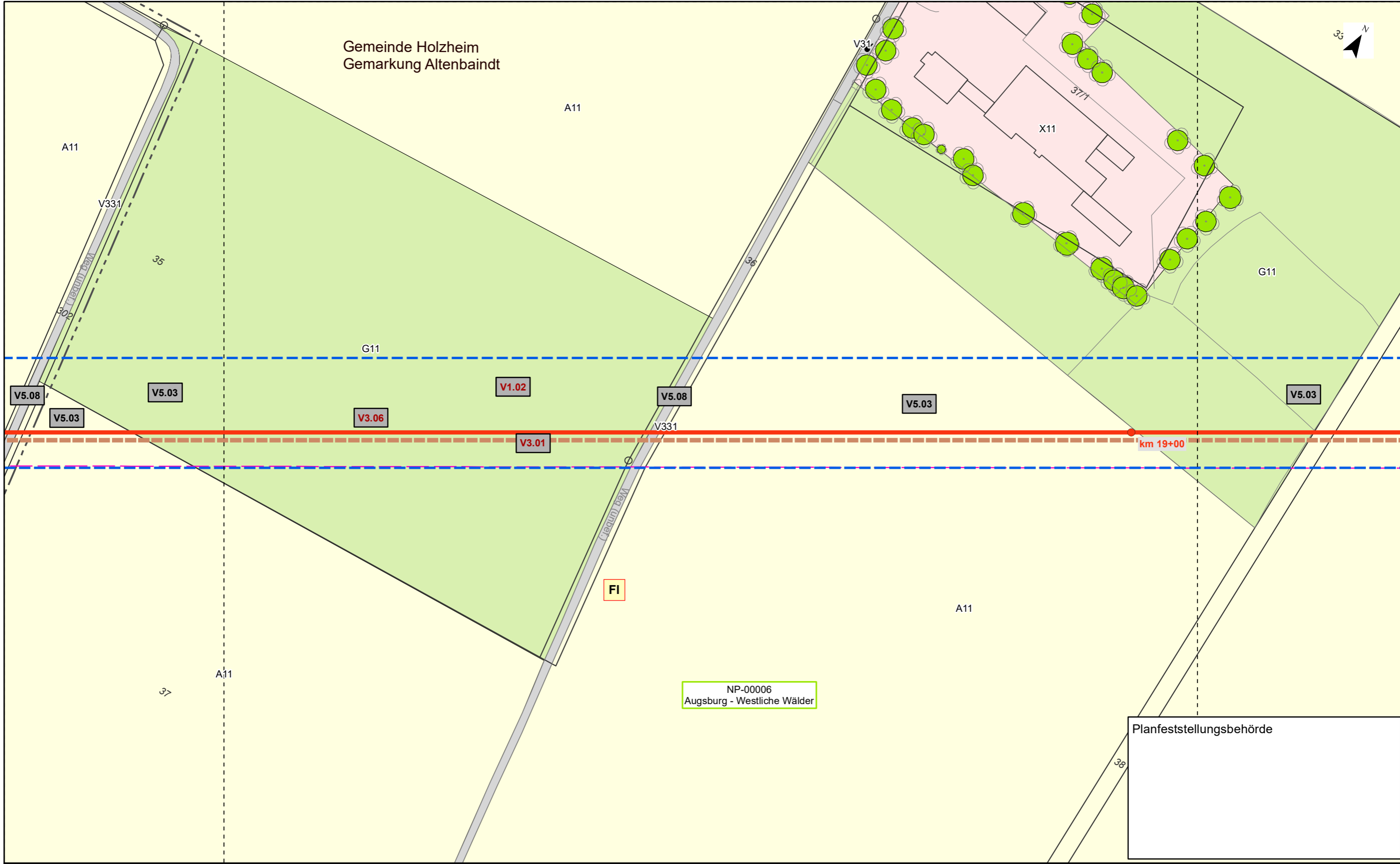
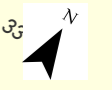
Rev.	Datum	Änderung	Geplante Gastransportleitung AUGUSTA von Wertingen nach Kötz Planunterlagen zum Planfeststellungsverfahren (PF-V)			
			Bestand, Konflikte und Maßnahmen		Leitung 5100 (WK51) DN 700 MOP 100 Schutzstreifen 10m	
			Bundesland: Bayern	Regierungsbezirk: Schwaben	Landkreis: Dillingen a.d. Donau	
			Datum	Name	Format	Maßstab
			Erstellt	28.04.2023	Dr. Schober GmbH, HG	DIN A3
			Geprüft	28.04.2023	Dr. Schober GmbH, UM	1 : 1.000
			Freigegeben	28.04.2023	bayernets, Ambs	00
					Plannamen	Blatt-Nr.
					LBP_BK & Mass_1000	057

© Geobasisdaten: Bayerische Vermessungsverwaltung

Anschluss-Blatt-Nr.: 058

Anschluss-Blatt-Nr.: 056

Gemeinde Holzheim  
Gemarkung Altenbaidt



Planfeststellungsbehörde

**Kurzlegende**

- Antragstrasse
- Baustraßen
- Arbeitsstreifen
- bestockungsfrei zu haltender Streifen in Gehölzbeständen, Ansaat von Gras-Krautfluren
- Rohrlagerplätze
- Gasleitungen bayernets, Bestand (nachrichtlich)
- Stationen
- Fremdleitungen oberirdisch, Bestand (nachrichtlich)
- 163 DFK mit Flurstücksnummern
- Gemarkungsgrenzen

**HINWEIS:**  
weitere Erläuterungen zu Planinhalten  
siehe gesonderte Legendenblätter L01-L05

Rev.	Datum	Änderung	Geplante Gastransportleitung AUGUSTA von Wertingen nach Kötz Planunterlagen zum Planfeststellungsverfahren (PF-V)			
			<b>Bestand, Konflikte und Maßnahmen</b>		Leitung 5100 (WK51) DN 700 MOP 100 Schutzstreifen 10m	
			Bundesland: Bayern	Regierungsbezirk: Schwaben	Landkreis: Dillingen a.d. Donau	
			Erstellt	28.04.2023	Name	Dr. Schober GmbH, HG
			Geprüft	28.04.2023	Format	DIN A3
			Freigegeben	28.04.2023	Maßstab	1 : 1.000
					Revision	00
					Blatt-Nr.	058

Dr. Schober  
Gesellschaft für Landschaftsplanung mbH  
im Auftrag der  
**bayernets**  
energie transport systeme

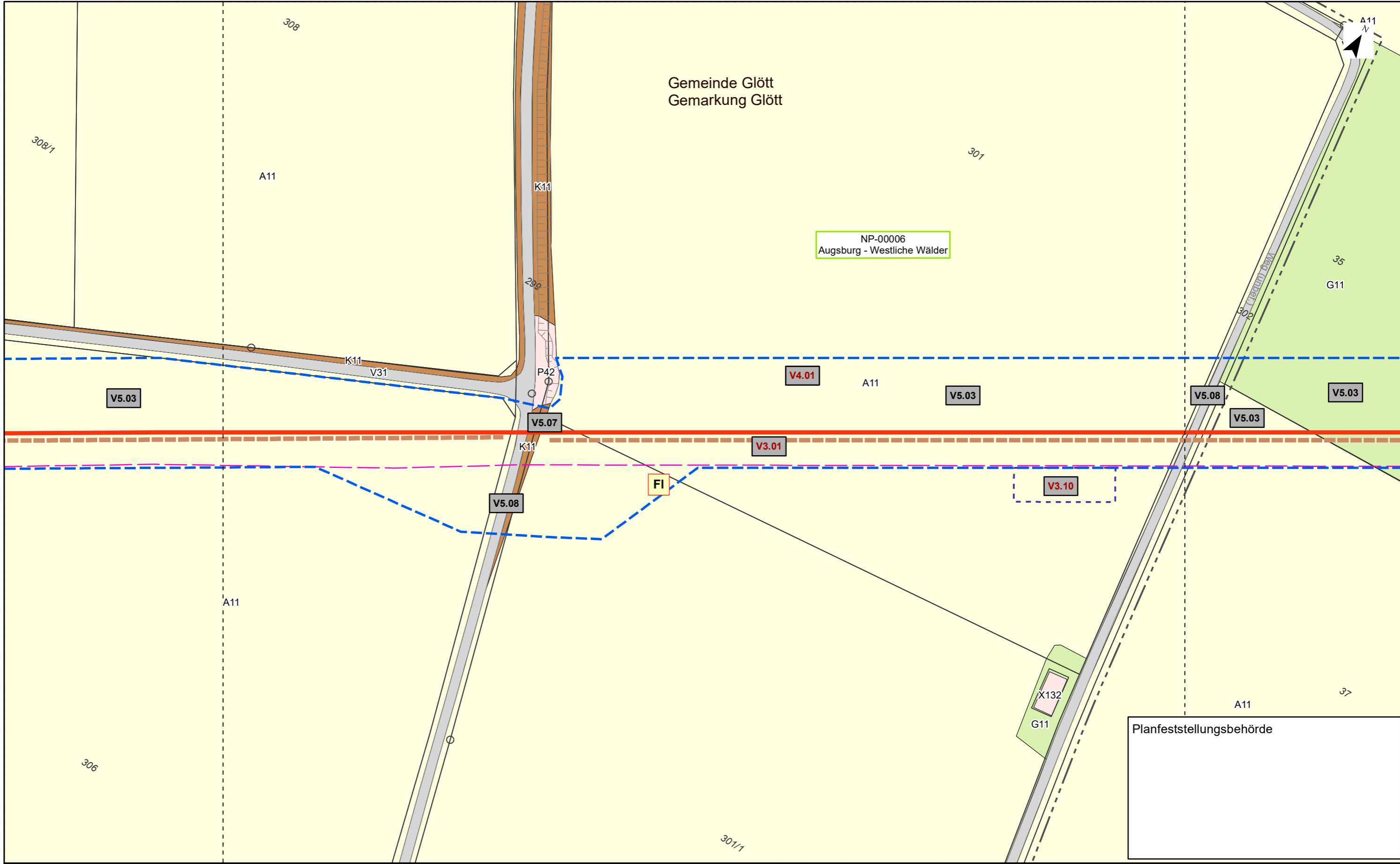
Anschluss-Blatt-Nr.: 059

Anschluss-Blatt-Nr.: 057



Gemeinde Glött  
Gemarkung Glött

NP-00006  
Augsburg - Westliche Wälder



Planfeststellungsbehörde

**Kurzlegende**

- Antragstrasse
- Baustraßen
- Arbeitsstreifen
- bestockungsfrei zu haltender Streifen in Gehölzbeständen, Ansaat von Gras-Krautfluren
- Rohrlagerplätze
- Gasleitungen bayernets, Bestand (nachrichtlich)
- Stationen
- Fremdleitungen oberirdisch, Bestand (nachrichtlich)

- 163 DFK mit Flurstücksnummern
- Gemarkungsgrenzen

**HINWEIS:**  
weitere Erläuterungen zu Planinhalten  
siehe gesonderte Legendenblätter L01-L05

Rev.	Datum	Änderung	Geplante Gastransportleitung AUGUSTA von Wertingen nach Kötz Planunterlagen zum Planfeststellungsverfahren (PF-V)			
			<b>Bestand, Konflikte und Maßnahmen</b>		Leitung 5100 (WK51) DN 700 MOP 100 Schutzstreifen 10m	
			Bundesland: Bayern	Regierungsbezirk: Schwaben	Landkreis: Dillingen a.d. Donau	
			Erstellt	28.04.2023	Name	Dr. Schober GmbH, HG
			Geprüft	28.04.2023	Format	DIN A3
			Freigegeben	28.04.2023	Maßstab	1 : 1.000
					Revision	00
					Blatt-Nr.	059

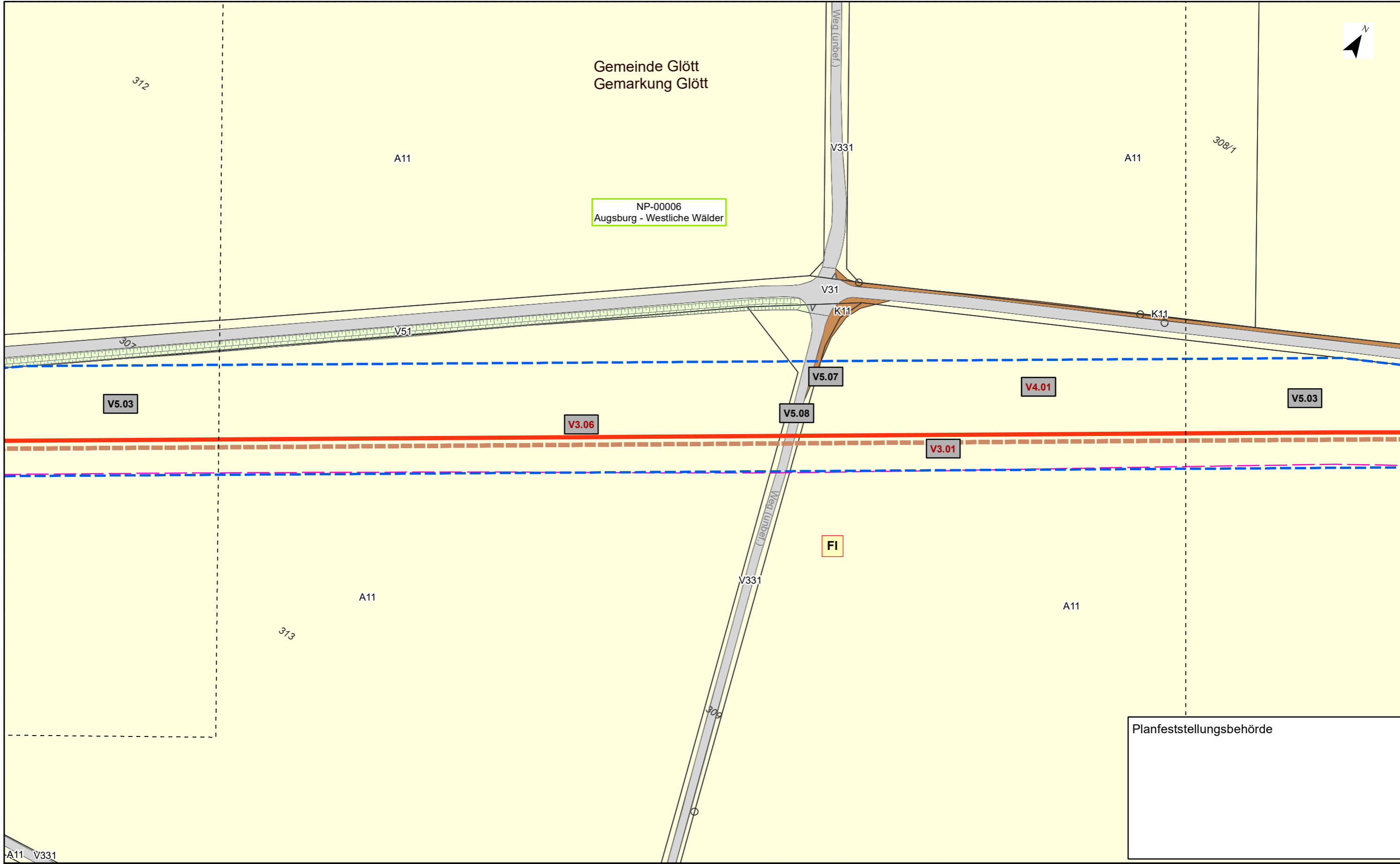
Dr. Schober  
Gesellschaft für Landschaftsplanung mbH  
im Auftrag der  
**bayernets**  
Energy Transport System

Anschluss-Blatt-Nr.: 060

Anschluss-Blatt-Nr.: 058

Gemeinde Glött  
Gemarkung Glött

NP-00006  
Augsburg - Westliche Wälder



Planfeststellungsbehörde

**Kurzlegende**

- Antragstrasse
- - - Arbeitsstreifen
- Rohrlagerplätze
- Stationen
- Baustraßen
- bestockungsfrei zu haltender Streifen in Gehölzbeständen, Ansaat von Gras-Krautfluren
- Gasleitungen bayernets, Bestand (nachrichtlich)
- - - Fremdleitungen oberirdisch, Bestand (nachrichtlich)
- 163 DFK mit Flurstücksnummern
- Gemarkungsgrenzen

**HINWEIS:**  
weitere Erläuterungen zu Planinhalten  
siehe gesonderte Legendenblätter L01-L05

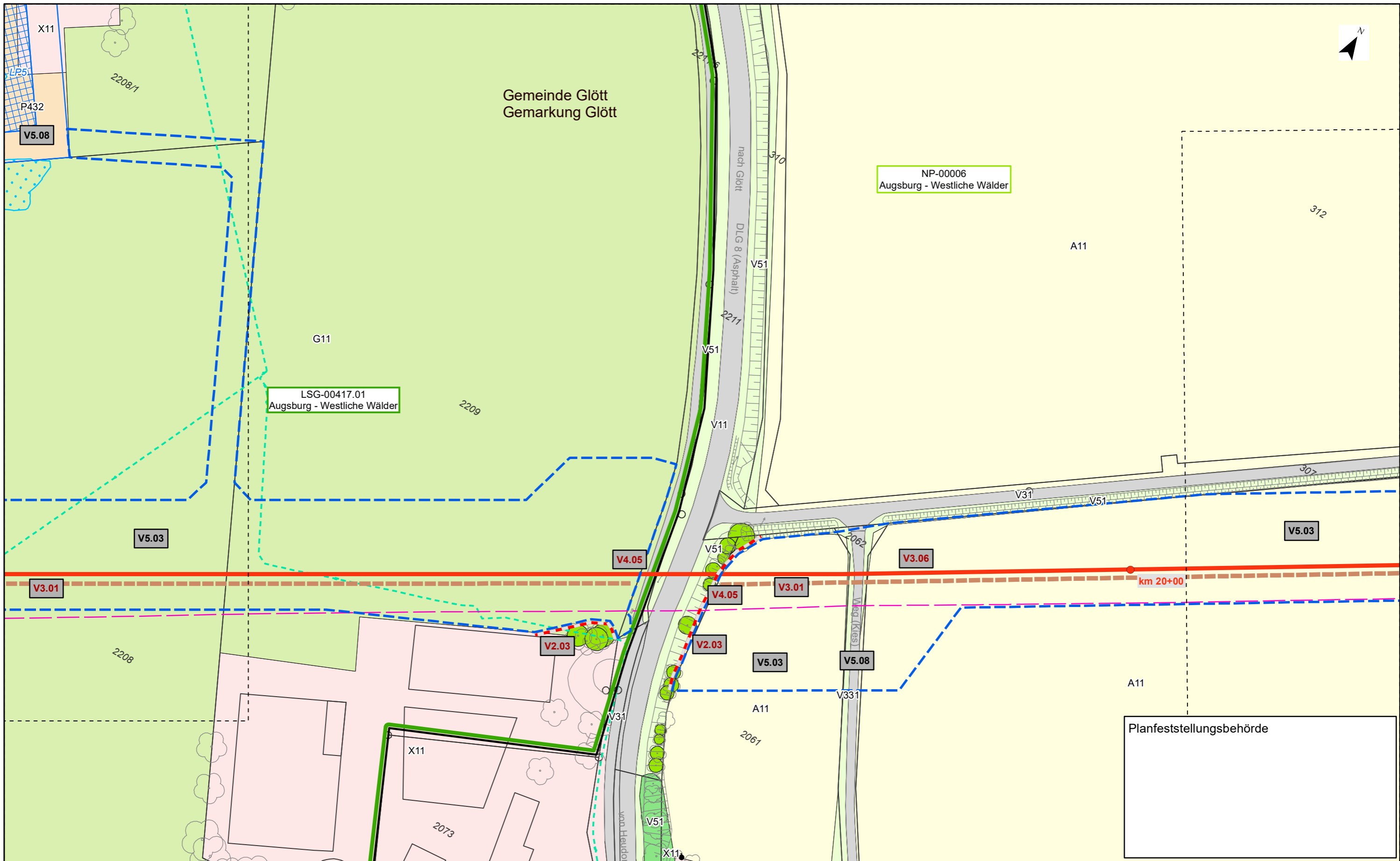
Rev.	Datum	Änderung	Geplante Gastransportleitung AUGUSTA von Wertingen nach Kötz Planunterlagen zum Planfeststellungsverfahren (PF-V)			
			<b>Bestand, Konflikte und Maßnahmen</b>		Leitung 5100 (WK51) DN 700 MOP 100 Schutzstreifen 10m	
			Bundesland: Bayern	Regierungsbezirk: Schwaben	Landkreis: Dillingen a.d. Donau	
			Erstellt	28.04.2023	Name	Dr. Schober GmbH, HG
			Geprüft	28.04.2023	Format	DIN A3
			Freigegeben	28.04.2023	Maßstab	1 : 1.000
					Revision	00
					Blatt-Nr.	060

© Geobasisdaten: Bayerische Vermessungsverwaltung

Dr. Schober  
Gesellschaft für Landschaftsplanung mbH  
im Auftrag der  
**bayernets**  
energiewirtschaftssysteme

Anschluss-Blatt-Nr.: 061

Anschluss-Blatt-Nr.: 069



**Kurzlegende**

- Antragstrasse
- Baustraßen
- Arbeitsstreifen
- Rohrlagerplätze
- Stationen
- bestockungsfrei zu haltender Streifen in Gehölzbeständen, Ansaat von Gras-Krautfluren
- Gasleitungen bayernets, Bestand (nachrichtlich)
- Fremdleitungen oberirdisch, Bestand (nachrichtlich)
- 163 DFK mit Flurstücksnummern
- Gemarkungsgrenzen

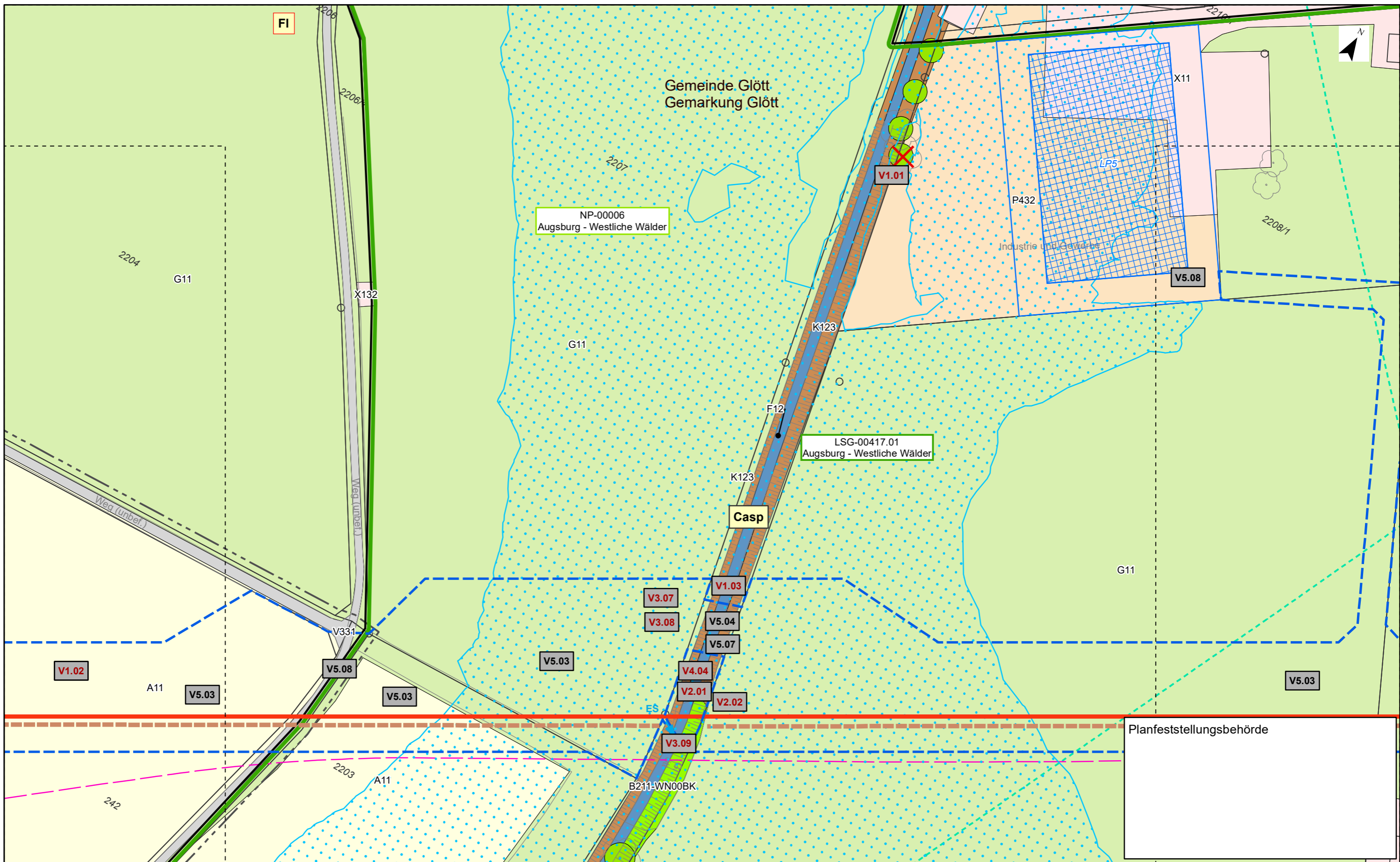
**HINWEIS:**  
weitere Erläuterungen zu Planinhalten  
siehe gesonderte Legendenblätter L01-L05

Rev.	Datum	Änderung	Geplante Gastransportleitung AUGUSTA von Wertingen nach Kötz Planunterlagen zum Planfeststellungsverfahren (PF-V)			
			<b>Bestand, Konflikte und Maßnahmen</b>		Leitung 5100 (WK51) DN 700 MOP 100 Schutzstreifen 10m	
			Bundesland: Bayern	Regierungsbezirk: Schwaben	Landkreis: Dillingen a.d. Donau	
			Datum	Name	Format	Maßstab
			Erstellt	Dr. Schober GmbH, HG	DIN A3	1 : 1.000
			Geprüft	Dr. Schober GmbH, UM	Plannamen	Blatt-Nr.
			Freigegeben	bayernets, Ambs	LBP_BK & Mass_1000	061

Dr. Schober  
Gesellschaft für Landschaftsplanung mbH  
im Auftrag der  
**bayernets**  
energie transport systeme

Anschluss-Blatt-Nr.: 062

Anschluss-Blatt-Nr.: 060



Planfeststellungsbehörde

### Kurzlegende

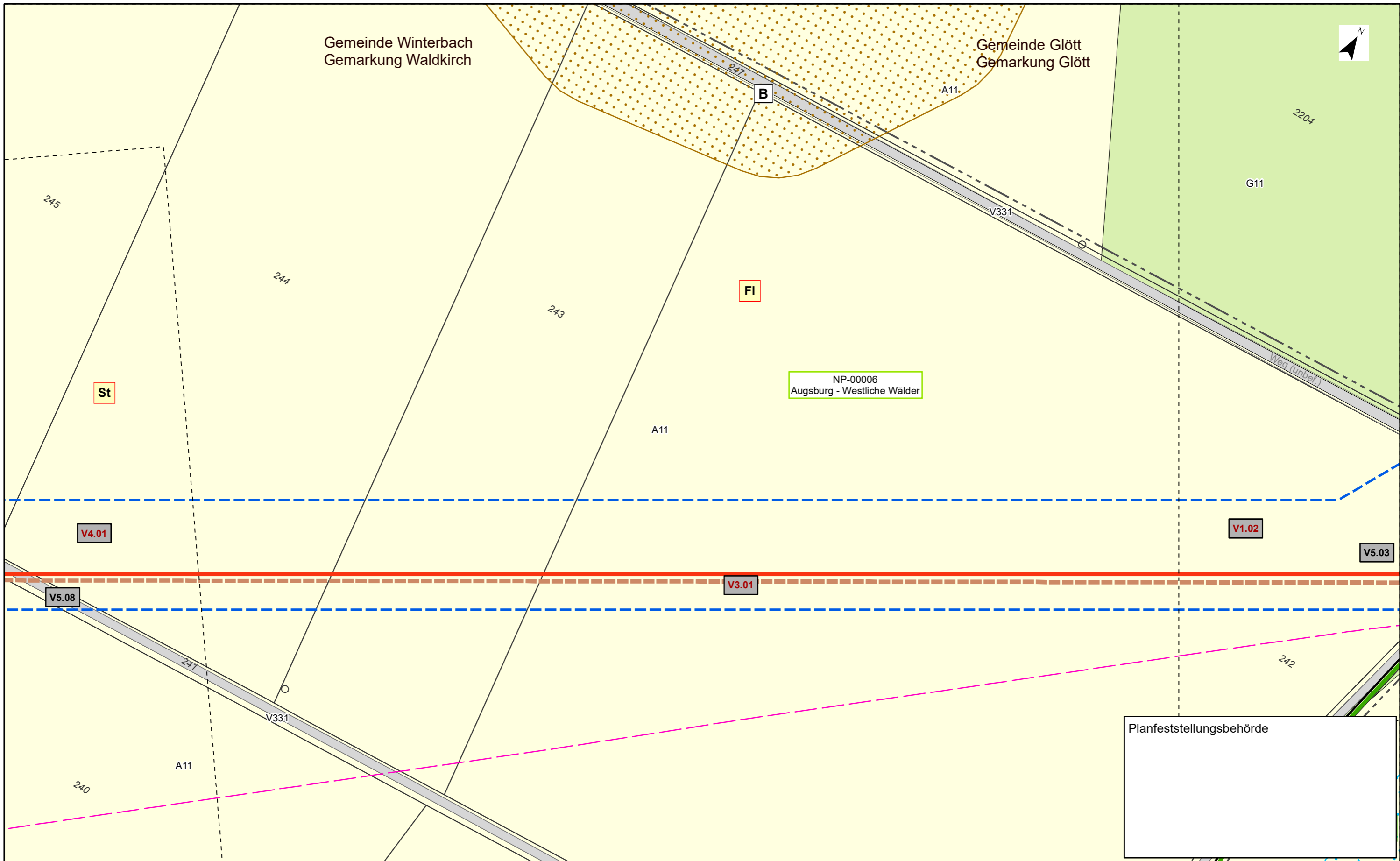
	Antragstrasse		Baustraßen		DFK mit Flurstücksnummern
	Arbeitsstreifen		bestockungsfrei zu haltender Streifen in Gehölzbeständen, Ansaat von Gras-Krautfluren		Gemarkungsgrenzen
	Rohrlagerplätze		Gasleitungen bayernets, Bestand (nachrichtlich)	<b>HINWEIS:</b> weitere Erläuterungen zu Planinhalten siehe gesonderte Legendenblätter L01-L05	
	Stationen		Fremdleitungen oberirdisch, Bestand (nachrichtlich)		

Rev.	Datum	Änderung	Geplante Gastransportleitung AUGUSTA von Wertingen nach Kötz Planunterlagen zum Planfeststellungsverfahren (PF-V)		
			<b>Bestand, Konflikte und Maßnahmen</b>		
			Bundesland: Bayern	Regierungsbezirk: Schwaben	Landkreis: Dillingen a.d. Donau
			Leitung 5100 (WK51) DN 700 MOP 100 Schutzstreifen 10m		
			Datum	Name	Format
			Erstellt	28.04.2023	Dr. Schober GmbH, HG
			Geprüft	28.04.2023	Dr. Schober GmbH, UM
			Freigegeben	28.04.2023	bayernets, Ambs
			Maßstab	1 : 1.000	Revision
			Blatt-Nr.	062	00

Anschluss-Blatt-Nr.: 063

Anschluss-Blatt-Nr.: 061

**Dr. Schober**  
 Gesellschaft für Landschaftsplanung mbH  
 im Auftrag der  
**bayernets**  
 energie transport systeme



Planfeststellungsbehörde

### Kurzlegende

	Antragstrasse		Baustraßen		DFK mit Flurstücksnummern
	Arbeitsstreifen		bestockungsfrei zu haltender Streifen in Gehölzbeständen, Ansaat von Gras-Krautfluren		Gemarkungsgrenzen
	Rohrlagerplätze		Gasleitungen bayernets, Bestand (nachrichtlich)	<b>HINWEIS:</b> weitere Erläuterungen zu Planinhalten siehe gesonderte Legendenblätter L01-L05	
	Stationen		Fremdleitungen oberirdisch, Bestand (nachrichtlich)		

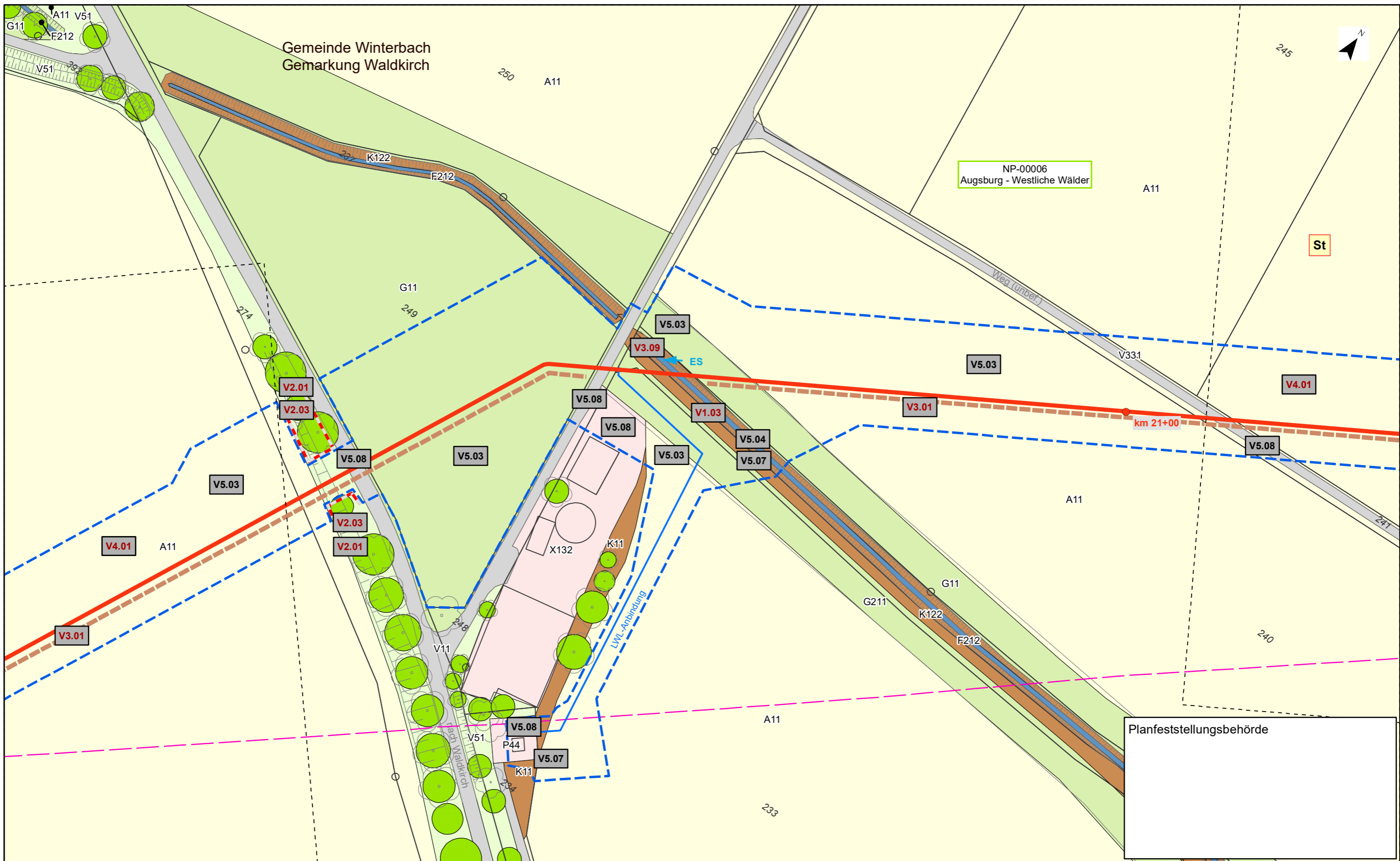
Rev.	Datum	Änderung	Geplante Gastransportleitung AUGUSTA von Wertingen nach Kötz Planunterlagen zum Planfeststellungsverfahren (PF-V)		
			<b>Bestand, Konflikte und Maßnahmen</b>		
			Bundesland: Bayern	Regierungsbezirk: Schwaben	Landkreis: Günzburg
			Leitung 5100 (WK51) DN 700 MOP 100 Schutzstreifen 10m		
			Datum	Name	Format
			Erstellt	Dr. Schober GmbH, HG	DIN A3
			Geprüft	Dr. Schober GmbH, UM	Maßstab
			Freigegeben	bayernets, Ambs	1 : 1.000
					Revision
					00
					Blatt-Nr.
					063

© Geobasisdaten: Bayerische Vermessungsverwaltung

Anschluss-Blatt-Nr.: 064

Anschluss-Blatt-Nr.: 062

**Dr. Schober**  
 Gesellschaft für Landschaftsplanung mbH  
 im Auftrag der  
**bayernets**  
 energie transport systeme



Planfeststellungsbehörde

**Kurzlegende**

- Antragstrasse
- Baustraßen
- Arbeitsstreifen
- Rohrlagerplätze
- Stationen
- bestockungsfrei zu haltender Streifen in Gehölzbeständen, Ansaat von Gras-Krautfluren
- Gasleitungen bayernets, Bestand (nachrichtlich)
- Fremdleitungen oberirdisch, Bestand (nachrichtlich)
- 163 DFK mit Flurstücksnummern
- Gemarkungsgrenzen

**HINWEIS:**  
weitere Erläuterungen zu Planinhalten  
siehe gesonderte Legendenblätter L01-L05

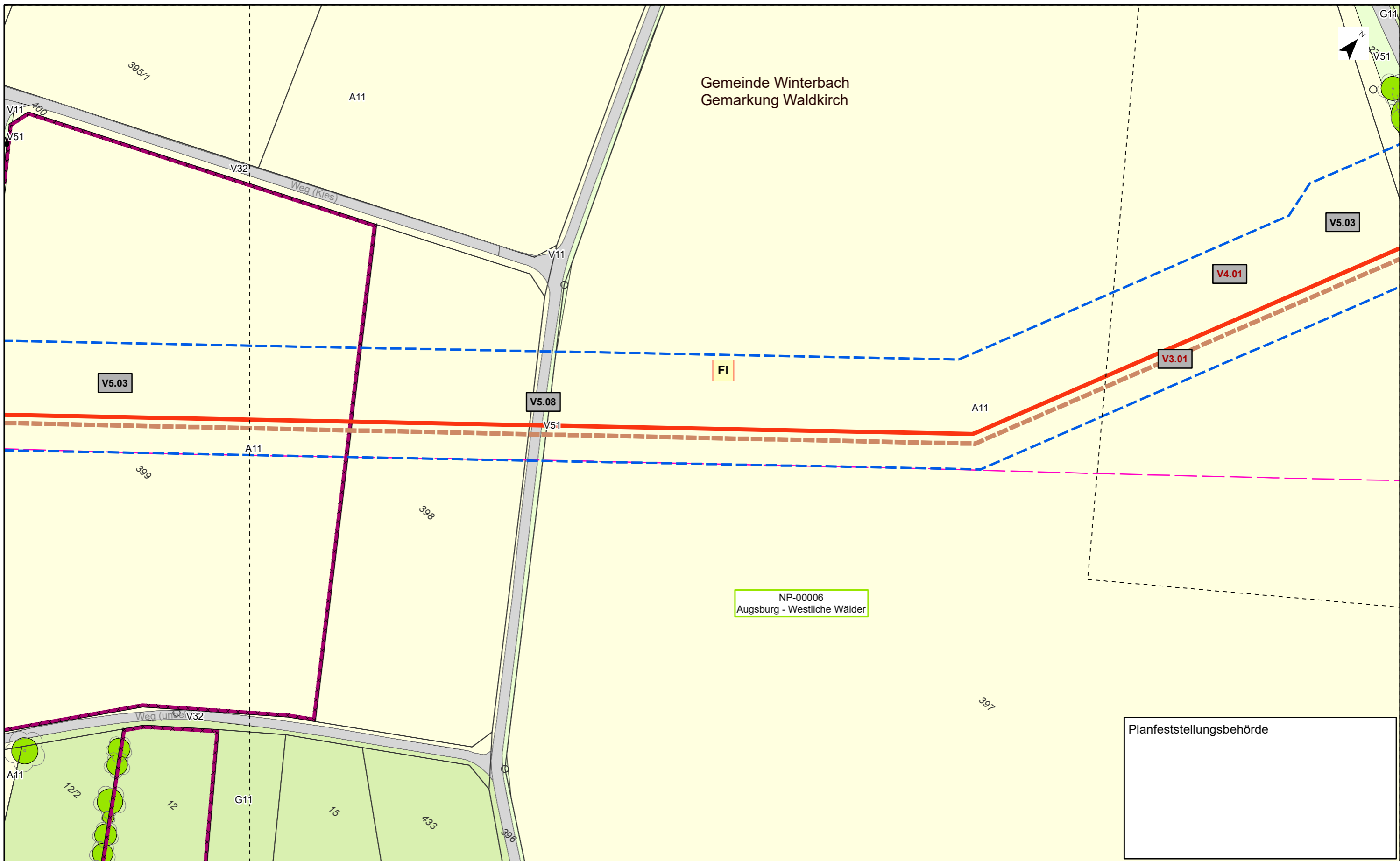
Rev.	Datum	Änderung	Geplante Gastransportleitung AUGUSTA von Wertingen nach Kötz Planunterlagen zum Planfeststellungsverfahren (PF-V)		
			<b>Bestand, Konflikte und Maßnahmen</b>		
			Bundesland: Bayern	Regierungsbezirk: Schwaben	Landkreis: Günzburg
			Datum	Name	Format
			Erstellt	Dr. Schober GmbH, HG	DIN A3
			Geprüft	Dr. Schober GmbH, UM	Plannamen
			Freigegeben	bayernets, Ambs	Blatt-Nr.
					064

© Geobasisdaten: Bayerische Vermessungsverwaltung

**Dr. Schober**  
Gesellschaft für Landschaftsplanung mbH  
im Auftrag der  
**bayernets**  
Energy Transport System

Anschluss-Blatt-Nr.: 065

Anschluss-Blatt-Nr.: 063



Planfeststellungsbehörde

**Kurzlegende**

- Antragstrasse
- - - Arbeitsstreifen
- Rohrlagerplätze
- Stationen
- Baustraßen
- bestockungsfrei zu haltender Streifen in Gehölzbeständen, Ansaat von Gras-Krautfluren
- Gasleitungen bayernets, Bestand (nachrichtlich)
- - - Fremdleitungen oberirdisch, Bestand (nachrichtlich)
- 163 DFK mit Flurstücksnummern
- Gemarkungsgrenzen

**HINWEIS:**  
weitere Erläuterungen zu Planinhalten  
siehe gesonderte Legendenblätter L01-L05

Rev.	Datum	Änderung	Geplante Gastransportleitung AUGUSTA von Wertingen nach Kötz Planunterlagen zum Planfeststellungsverfahren (PF-V)			
			<b>Bestand, Konflikte und Maßnahmen</b>		Leitung 5100 (WK51) DN 700 MOP 100 Schutzstreifen 10m	
			Bundesland: Bayern	Regierungsbezirk: Schwaben	Landkreis: Günzburg	
			Datum	Name	Format	Maßstab
			Erstellt	Dr. Schober GmbH, HG	DIN A3	1 : 1.000
			Geprüft	Dr. Schober GmbH, UM	Plannamen	Blatt-Nr.
			Freigegeben	bayernets, Ambs	LBP_BK & Mass_1000	065

© Geobasisdaten: Bayerische Vermessungsverwaltung

**Dr. Schober**  
Gesellschaft für Landschaftsplanung mbH  
im Auftrag der  
**bayernets**  
Energy Transport System



Gemeinde Winterbach  
Gemarkung Waldkirch

NP-00006  
Augsburg - Westliche Wälder

Planfeststellungsbehörde

**Kurzlegende**

- Antragstrasse
- Arbeitsstreifen
- Rohrlagerplätze
- Stationen
- Baustraßen
- bestockungsfrei zu haltender Streifen in Gehölzbeständen, Ansaat von Gras-Krautfluren
- Gasleitungen bayernets, Bestand (nachrichtlich)
- Fremdleitungen oberirdisch, Bestand (nachrichtlich)
- DFK mit Flurstücksnummern
- Gemarkungsgrenzen

**HINWEIS:**  
weitere Erläuterungen zu Planinhalten  
siehe gesonderte Legendenblätter L01-L05

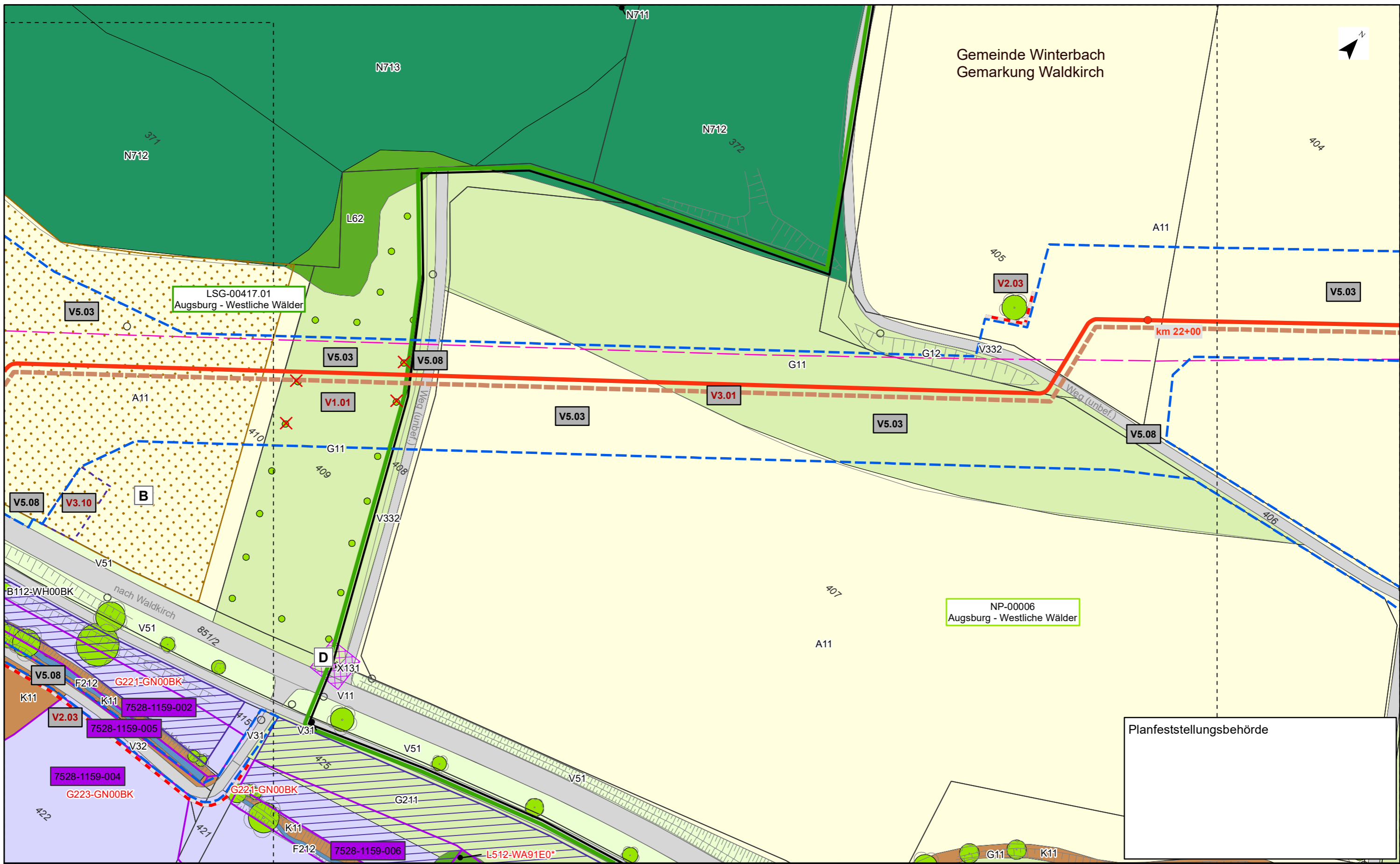
Rev.	Datum	Änderung	Geplante Gastransportleitung AUGUSTA von Wertingen nach Kötz Planunterlagen zum Planfeststellungsverfahren (PF-V)		
			<b>Bestand, Konflikte und Maßnahmen</b>		
			Bundesland: Bayern	Regierungsbezirk: Schwaben	Landkreis: Günzburg
			Datum	Name	Format
			Erstellt	Dr. Schober GmbH, HG	DIN A3
			Geprüft	Dr. Schober GmbH, UM	Plannamen
			Freigegeben	bayernets, Ambs	Blatt-Nr.
					066

Leitung 5100 (WK51)  
DN 700 MOP 100  
Schutzstreifen 10m

Dr. Schober  
Gesellschaft für Landschaftsplanung mbH  
im Auftrag der  
**bayernets**  
Energy Transport Systems

© Geobasisdaten: Bayerische Vermessungsverwaltung





NP-00006  
Augsburg - Westliche Wälder

Planfeststellungsbehörde

### Kurzlegende

	Antragstrasse		Baustraßen		DFK mit Flurstücksnummern
	Arbeitsstreifen		bestockungsfrei zu haltender Streifen in Gehölzbeständen, Ansaat von Gras-Krautfluren		Gemarkungsgrenzen
	Rohrlagerplätze		Gasleitungen bayernets, Bestand (nachrichtlich)		
	Stationen		Fremdleitungen oberirdisch, Bestand (nachrichtlich)		

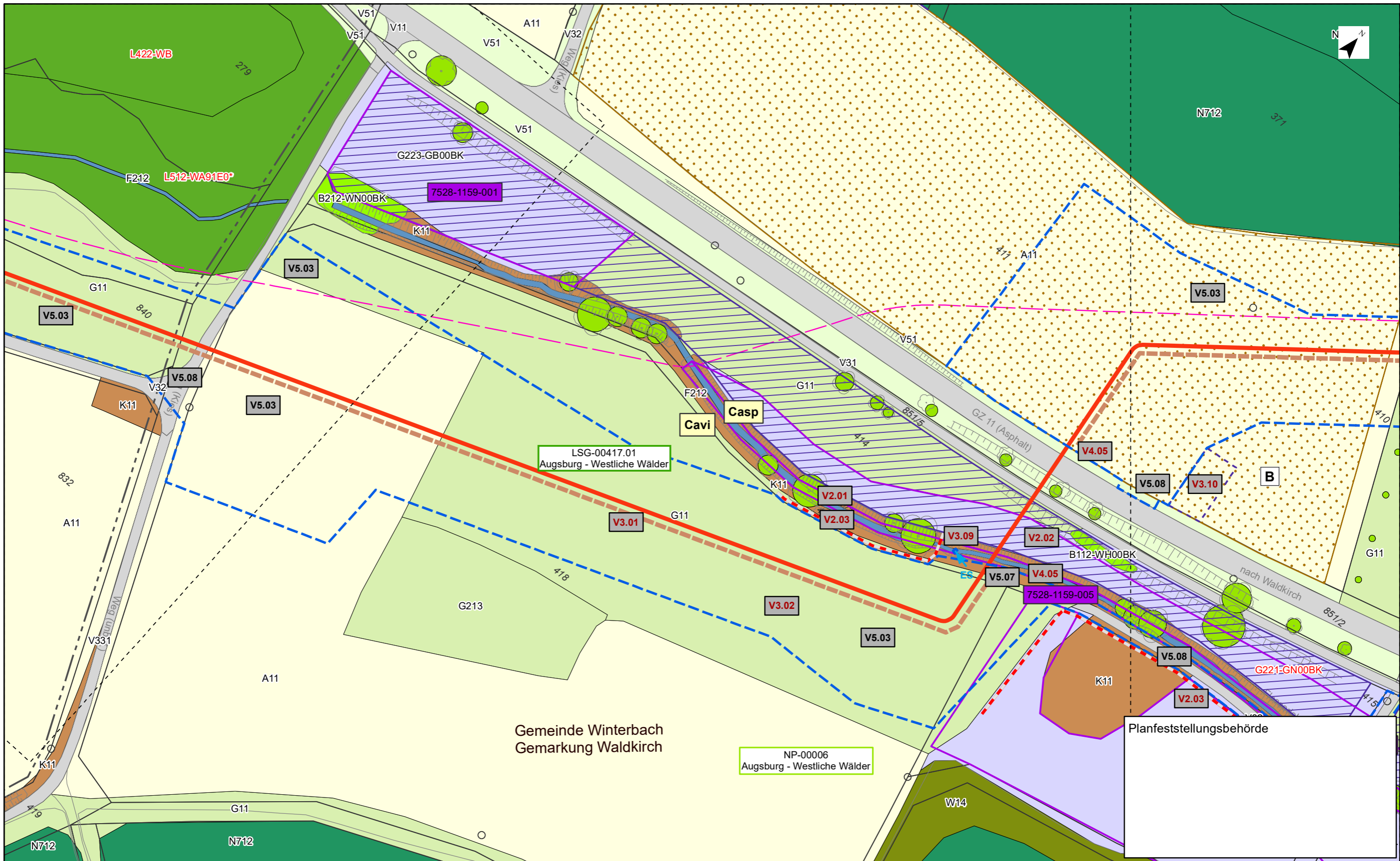
**HINWEIS:**  
weitere Erläuterungen zu Planinhalten siehe gesonderte Legendenblätter L01-L05

Rev.	Datum	Änderung	Geplante Gastransportleitung AUGUSTA von Wertingen nach Kötz Planunterlagen zum Planfeststellungsverfahren (PF-V)		
			<b>Bestand, Konflikte und Maßnahmen</b>		
			Bundesland: Bayern	Regierungsbezirk: Schwaben	Landkreis: Günzburg
			Leitung 5100 (WK51) DN 700 MOP 100 Schutzstreifen 10m		
			Datum	Name	Format
			Erstellt	Dr. Schober GmbH, HG	DIN A3
			Geprüft	Dr. Schober GmbH, UM	Plannamen
			Freigegeben	bayernets, Ambs	Blatt-Nr.
					1 : 1.000
					00
					067

**Dr. Schober**  
Gesellschaft für Landschaftsplanung mbH  
im Auftrag der  
**bayernets**  
Energy Transport System

Anschluss-Blatt-Nr.: 068

Anschluss-Blatt-Nr.: 066



**Kurzlegende**

- Antragstrasse
- Arbeitsstreifen
- Rohrlagerplätze
- Stationen
- Baustraßen
- bestockungsfrei zu haltender Streifen in Gehölzbeständen, Ansaat von Gras-Krautfluren
- Gasleitungen bayernets, Bestand (nachrichtlich)
- Fremdleitungen oberirdisch, Bestand (nachrichtlich)
- 163 DFK mit Flurstücksnummern
- Gemarkungsgrenzen

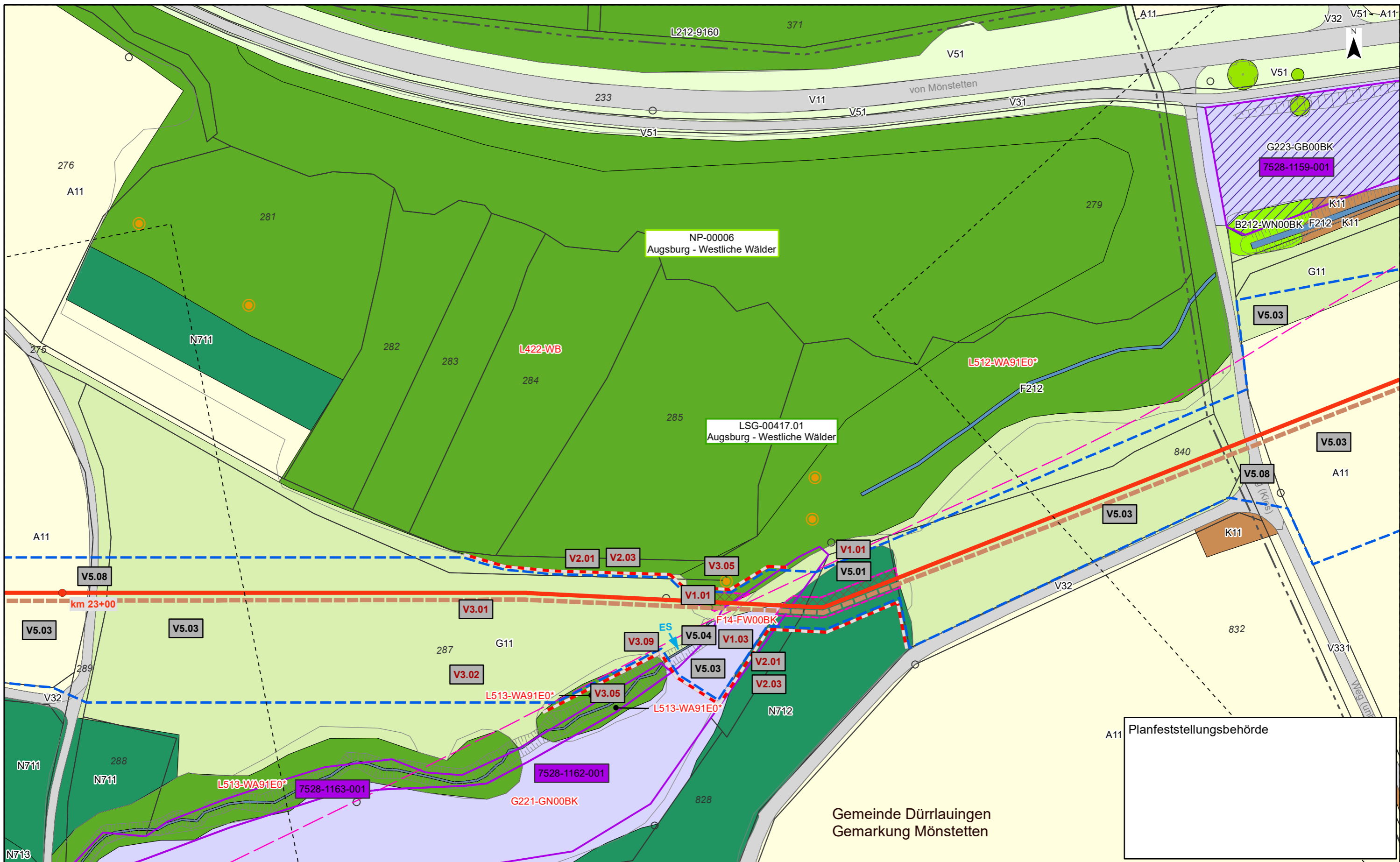
**HINWEIS:**  
weitere Erläuterungen zu Planinhalten  
siehe gesonderte Legendenblätter L01-L05

Rev.	Datum	Änderung	Geplante Gastransportleitung AUGUSTA von Wertingen nach Kötz Planunterlagen zum Planfeststellungsverfahren (PF-V)			
			<b>Bestand, Konflikte und Maßnahmen</b>		Leitung 5100 (WK51) DN 700 MOP 100 Schutzstreifen 10m	
			Bundesland: Bayern	Regierungsbezirk: Schwaben	Landkreis: Günzburg	
			Datum	Name	Format	Maßstab
			Erstellt	Dr. Schober GmbH, HG	DIN A3	1 : 1.000
			Geprüft	Dr. Schober GmbH, UM	Plannamen	Blatt-Nr.
			Freigegeben	bayernets, Ambs	LBP_BK & Mass_1000	068

© Geobasisdaten: Bayerische Vermessungsverwaltung

Anschluss-Blatt-Nr.: 069

Anschluss-Blatt-Nr.: 067



Planfeststellungsbehörde

Gemeinde Dürrlauingen  
Gemarkung Mönstetten

### Kurzlegende

	Antragstrasse		Baustraßen		DFK mit Flurstücksnummern
	Arbeitsstreifen		bestockungsfrei zu haltender Streifen in Gehölzbeständen, Ansaat von Gras-Krautfluren		Gemarkungsgrenzen
	Rohrlagerplätze		Gasleitungen bayernets, Bestand (nachrichtlich)		
	Stationen		Fremdleitungen oberirdisch, Bestand (nachrichtlich)		

**HINWEIS:**  
weitere Erläuterungen zu Planinhalten  
siehe gesonderte Legendenblätter L01-L05

Rev.	Datum	Änderung	Geplante Gastransportleitung AUGUSTA von Wertingen nach Kötz Planunterlagen zum Planfeststellungsverfahren (PF-V)		
			<b>Bestand, Konflikte und Maßnahmen</b>		
			Bundesland: Bayern	Regierungsbezirk: Schwaben	Landkreis: Günzburg
			Datum	Name	Format
			Erstellt	Dr. Schober GmbH, HG	DIN A3
			Geprüft	Dr. Schober GmbH, UM	Maßstab
			Freigegeben	bayernets, Ambs	1 : 1.000
					Revision
					00
					Blatt-Nr.
					069

© Geobasisdaten: Bayerische Vermessungsverwaltung

Anschluss-Blatt-Nr.: 070

Anschluss-Blatt-Nr.: 068



**Kurzlegende**

- Antragstrasse
- - - Baustraßen
- Arbeitsstreifen
- Rohrlagerplätze
- Stationen
- bestockungsfrei zu haltender Streifen in Gehölzbeständen, Ansaat von Gras-Krautfluren
- Gasleitungen bayernets, Bestand (nachrichtlich)
- Fremdleitungen oberirdisch, Bestand (nachrichtlich)
- 163 DFK mit Flurstücksnummern
- Gemarkungsgrenzen

**HINWEIS:**  
weitere Erläuterungen zu Planinhalten  
siehe gesonderte Legendenblätter L01-L05

Rev.	Datum	Änderung	Geplante Gastransportleitung AUGUSTA von Wertingen nach Kötz Planunterlagen zum Planfeststellungsverfahren (PF-V)		
			<b>Bestand, Konflikte und Maßnahmen</b>		
Bundesland: Bayern		Regierungsbezirk: Schwaben	Landkreis: Günzburg		
		Datum	Name	Format	Maßstab
		Erstellt	Dr. Schober GmbH, HG	DIN A3	1 : 1.000
		Geprüft	Dr. Schober GmbH, UM	Plannamen	Blatt-Nr.
		Freigegeben	bayernets, Ambs	LBP_BK & Mass_1000	070

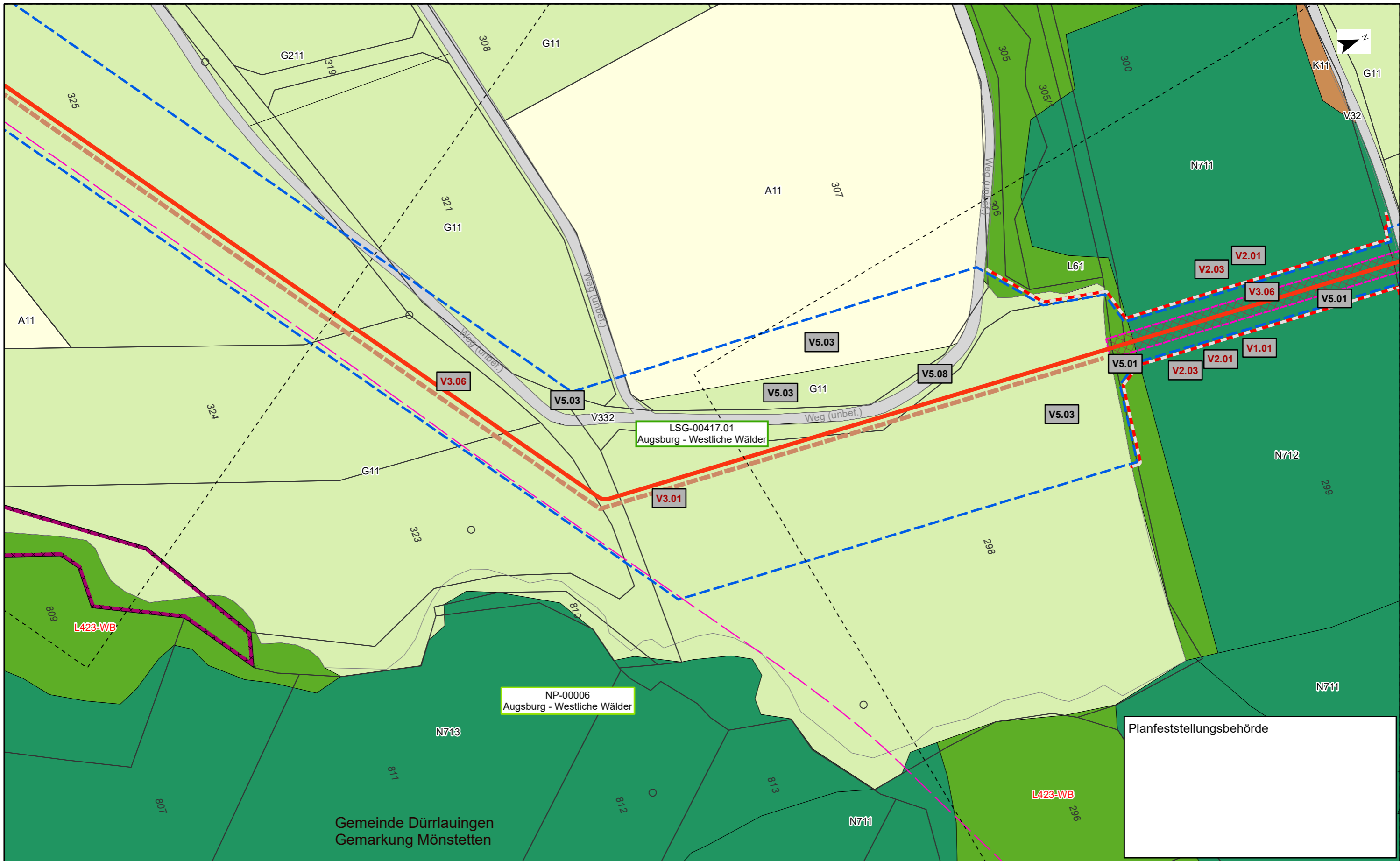
Leitung 5100 (WK51)  
DN 700 MOP 100  
Schutzstreifen 10m

**Dr. Schober**  
Gesellschaft für Landschaftsplanung mbH  
im Auftrag der  
**bayernets**  
energie transport systeme

© Geobasisdaten: Bayerische Vermessungsverwaltung

Anschluss-Blatt-Nr.: 071

Anschluss-Blatt-Nr.: 069



**Kurzlegende**

- Antragstrasse
- - - Arbeitsstreifen
- ▨ Rohrlagerplätze
- ▩ Stationen
- - - Baustraßen
- ▨ bestockungsfrei zu haltender Streifen in Gehölzbeständen, Ansaat von Gras-Krautfluren
- - - Gasleitungen bayernets, Bestand (nachrichtlich)
- - - Fremdleitungen oberirdisch, Bestand (nachrichtlich)
- 163 DFK mit Flurstücksnummern
- - - Gemarkungsgrenzen

**HINWEIS:**  
weitere Erläuterungen zu Planinhalten  
siehe gesonderte Legendenblätter L01-L05

Rev.	Datum	Änderung	Geplante Gastransportleitung AUGUSTA von Wertingen nach Kötz Planunterlagen zum Planfeststellungsverfahren (PF-V)			
			<b>Bestand, Konflikte und Maßnahmen</b>		Leitung 5100 (WK51) DN 700 MOP 100 Schutzstreifen 10m	
			Bundesland: Bayern	Regierungsbezirk: Schwaben	Landkreis: Günzburg	
			Datum	Name	Format	Maßstab
			Erstellt	28.04.2023	Dr. Schober GmbH, HG	DIN A3
			Geprüft	28.04.2023	Dr. Schober GmbH, UM	1 : 1.000
			Freigegeben	28.04.2023	bayernets, Ambs	Revision
						00
					Plannamen	Blatt-Nr.
					LBP_BK & Mass_1000	071

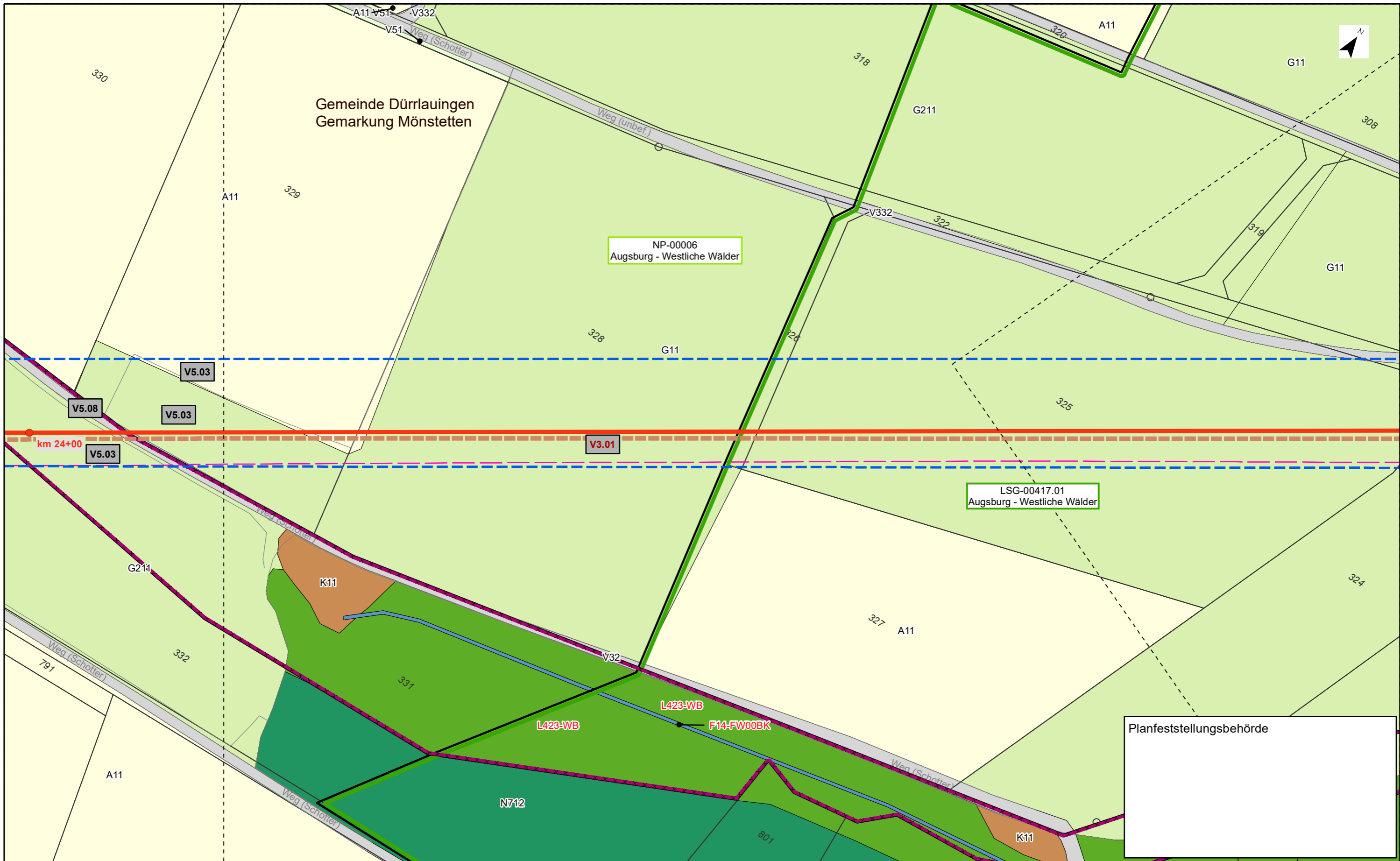
© Geobasisdaten: Bayerische Vermessungsverwaltung

Anschluss-Blatt-Nr.: 072

Anschluss-Blatt-Nr.: 070

**Planfeststellungsbehörde**

**Dr. Schober**  
 Gesellschaft für Landschaftsplanung mbH  
 im Auftrag der  
**bayernets**  
 energie transport systeme



Planfeststellungsbehörde

### Kurzlegende

	Antragstrasse		Baustraßen		DFK mit Flurstücksnummern
	Arbeitsstreifen		bestockungsfrei zu haltender Streifen in Gehölzbeständen, Ansaat von Gras-Krautfluren		Gemarkungsgrenzen
	Rohrlagerplätze		Gasleitungen bayernets, Bestand (nachrichtlich)		
	Stationen		Fremdleitungen oberirdisch, Bestand (nachrichtlich)		

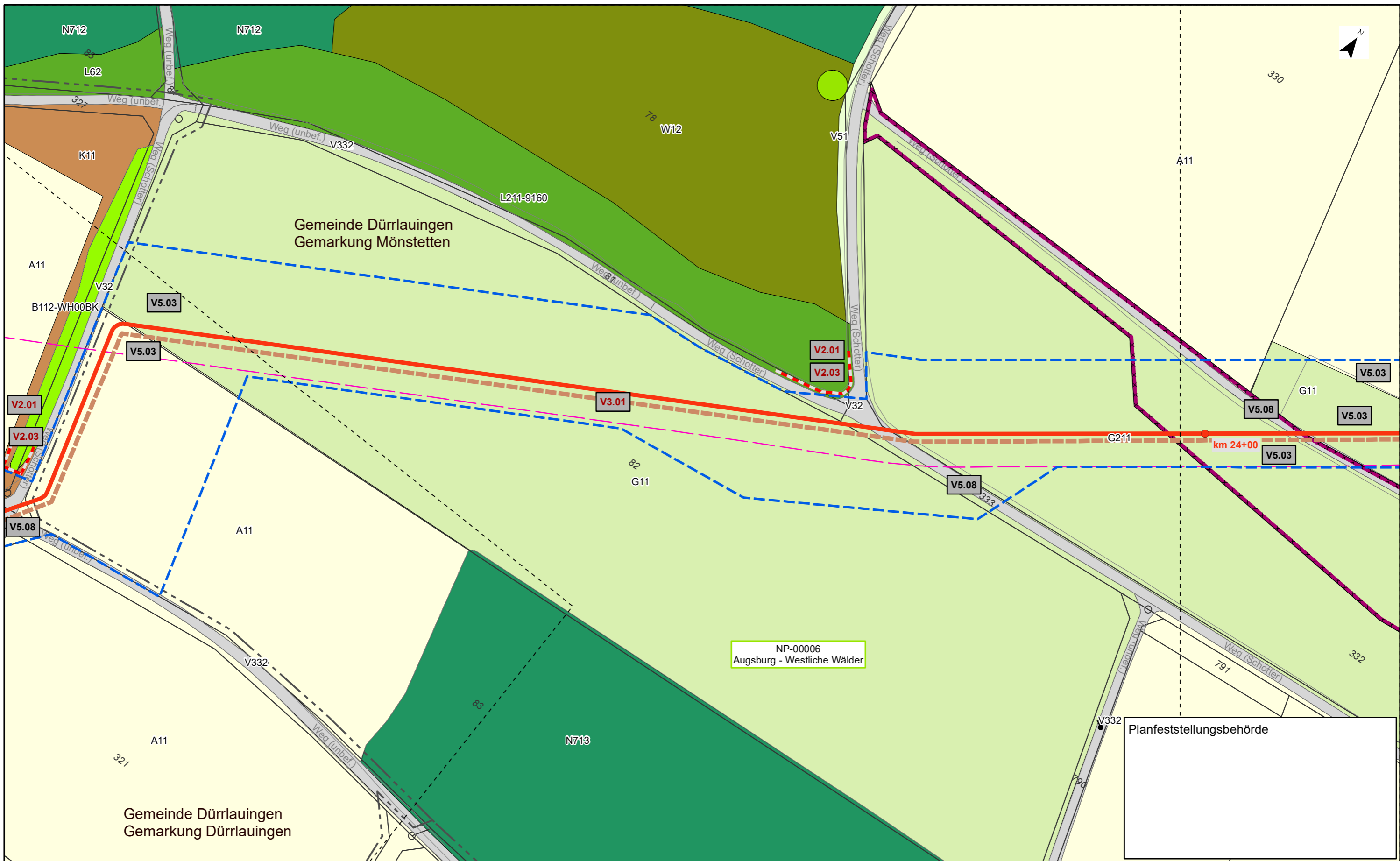
**HINWEIS:**  
weitere Erläuterungen zu Planinhalten  
siehe gesonderte Legendenblätter L01-L05

Rev.	Datum	Änderung	Geplante Gastransportleitung AUGUSTA von Wertingen nach Kötz Planunterlagen zum Planfeststellungsverfahren (PF-V)		
			<b>Bestand, Konflikte und Maßnahmen</b>		
			Bundesland: Bayern	Regierungsbezirk: Schwaben	Landkreis: Günzburg
			Leitung 5100 (WK51) DN 700 MOP 100 Schutzstreifen 10m		
			Datum	Name	Format
			Erstellt	28.04.2023	Dr. Schober GmbH, HG
			Geprüft	28.04.2023	Dr. Schober GmbH, UM
			Freigegeben	28.04.2023	bayernets, Ambs
			Maßstab	Revision	
			1 : 1.000	00	
			Blatt-Nr.		
			LBP_BK & Mass_1000		072

© Geobasisdaten: Bayerische Vermessungsverwaltung

Anschluss-Blatt-Nr.: 073

Anschluss-Blatt-Nr.: 071



**Kurzlegende**

- Antragstrasse
- Baustraßen
- Arbeitsstreifen
- Rohrlagerplätze
- Stationen
- bestockungsfrei zu haltender Streifen in Gehölzbeständen, Ansaat von Gras-Krautfluren
- Gasleitungen bayernets, Bestand (nachrichtlich)
- - - Fremdleitungen oberirdisch, Bestand (nachrichtlich)
- 163 DFK mit Flurstücksnummern
- Gemarkungsgrenzen

**HINWEIS:**  
weitere Erläuterungen zu Planinhalten  
siehe gesonderte Legendenblätter L01-L05

Rev.	Datum	Änderung	Geplante Gastransportleitung AUGUSTA von Wertingen nach Kötz Planunterlagen zum Planfeststellungsverfahren (PF-V)		
			<b>Bestand, Konflikte und Maßnahmen</b>		
			Bundesland: Bayern	Regierungsbezirk: Schwaben	Landkreis: Günzburg
			Datum	Name	Format
			Erstellt	Dr. Schober GmbH, HG	DIN A3
			Geprüft	Dr. Schober GmbH, UM	Plannamen
			Freigegeben	bayernets, Ambs	Blatt-Nr.
					073

© Geobasisdaten: Bayerische Vermessungsverwaltung

Anschluss-Blatt-Nr.: 074

Anschluss-Blatt-Nr.: 072

**Planfeststellungsbehörde**

**Dr. Schober**  
 Gesellschaft für Landschaftsplanung mbH  
 im Auftrag der  
**bayernets**  
 energie transport systeme



### Kurzlegende

- Antragstrasse
- - - Arbeitsstreifen
- Rohrlagerplätze
- Stationen
- Baustraßen
- bestockungsfrei zu haltender Streifen in Gehölzbeständen, Ansaat von Gras-Krautfluren
- Gasleitungen bayernets, Bestand (nachrichtlich)
- - - Fremdleitungen oberirdisch, Bestand (nachrichtlich)

- 163 DFK mit Flurstücksnummern
- Gemarkungsgrenzen

**HINWEIS:**  
weitere Erläuterungen zu Planinhalten  
siehe gesonderte Legendenblätter L01-L05

Rev.	Datum	Änderung	Geplante Gastransportleitung AUGUSTA von Wertingen nach Kötz Planunterlagen zum Planfeststellungsverfahren (PF-V)		
			<b>Bestand, Konflikte und Maßnahmen</b>		
Bundesland: Bayern		Regierungsbezirk: Schwaben	Landkreis: Günzburg		
		Datum	Name	Format	Maßstab
		Erstellt	Dr. Schober GmbH, HG	DIN A3	1 : 1.000
		Geprüft	Dr. Schober GmbH, UM	Plannamen	Blatt-Nr.
		Freigegeben	bayernets, Ambs	LBP_BK & Mass_1000	074

**Dr. Schober**  
Gesellschaft für Landschaftsplanung mbH  
 im Auftrag der  
**bayernets**  
energy transport system



Gemeinde Dürrlauingen  
Gemarkung Dürrlauingen

A11



F212 K122

319

316

317

A11

315

V5.03

V5.08

V5.03

km 25+00

Weg (unbef.)

V5.08

V3.01

V332

156

A11

159

158

NP-00006  
Augsburg - Westliche Wälder

157

V32

K11

Planfeststellungsbehörde

Gemeinde Haldenwang  
Gemarkung Hafenhofen

154

**Kurzlegende**

- Antragstrasse
- - - Arbeitsstreifen
- Rohrlagerplätze
- Stationen
- Baustraßen
- bestockungsfrei zu haltender Streifen in Gehölzbeständen, Ansaat von Gras-Krautfluren
- Gasleitungen bayernets, Bestand (nachrichtlich)
- - - Fremdleitungen oberirdisch, Bestand (nachrichtlich)
- 163 DFK mit Flurstücksnummern
- Gemarkungsgrenzen

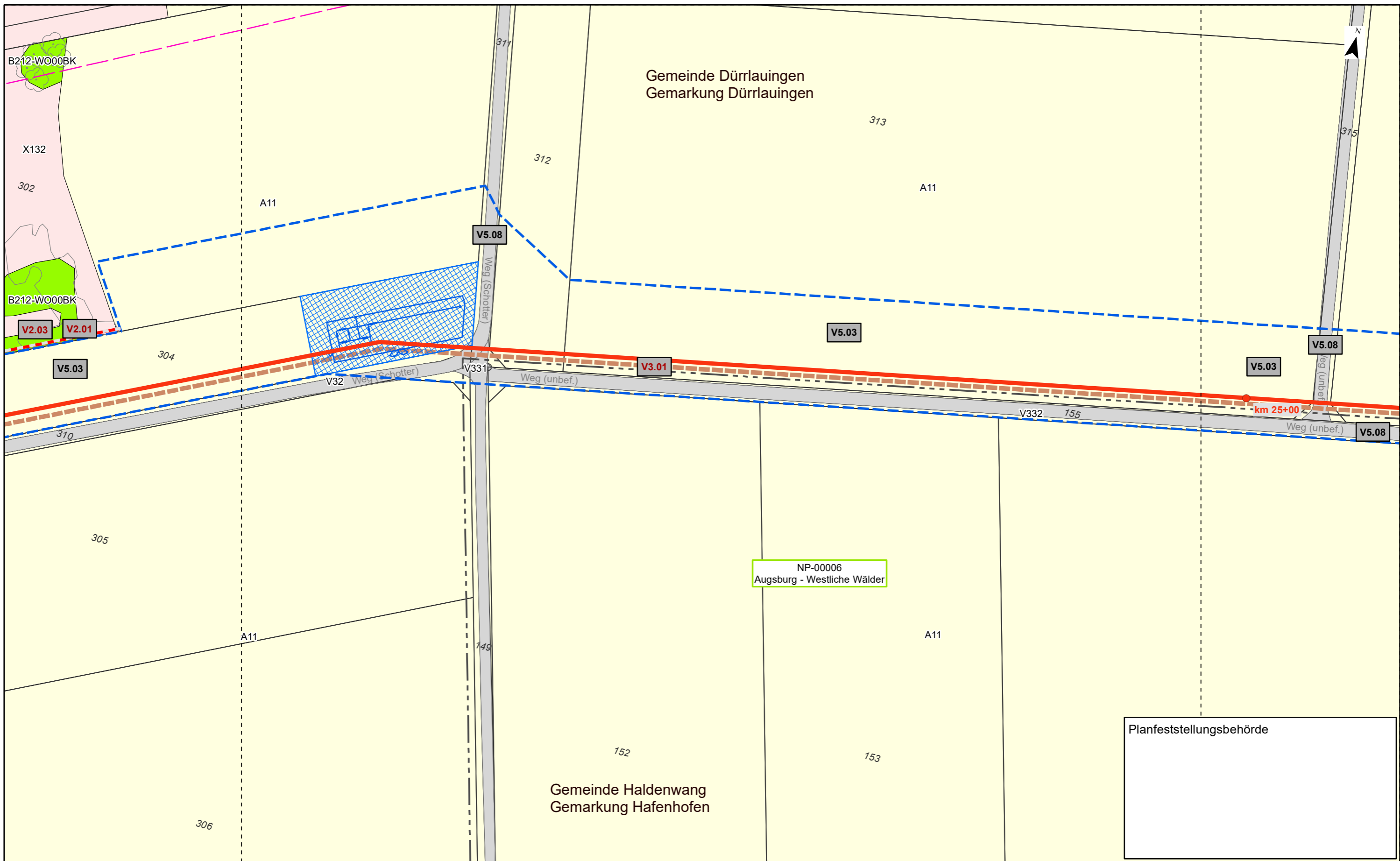
**HINWEIS:**  
weitere Erläuterungen zu Planinhalten  
siehe gesonderte Legendenblätter L01-L05

Rev.	Datum	Änderung	Geplante Gastransportleitung AUGUSTA von Wertingen nach Kötz Planunterlagen zum Planfeststellungsverfahren (PF-V)			
			<b>Bestand, Konflikte und Maßnahmen</b>		Leitung 5100 (WK51) DN 700 MOP 100 Schutzstreifen 10m	
			Bundesland: Bayern	Regierungsbezirk: Schwaben	Landkreis: Günzburg	
			Datum	Name	Format	Maßstab
			Erstellt	Dr. Schober GmbH, HG	DIN A3	1 : 1.000
			Geprüft	Dr. Schober GmbH, UM	Plannamen	Blatt-Nr.
			Freigegeben	bayernets, Ambs	LBP_BK & Mass_1000	075
© Geobasisdaten: Bayerische Vermessungsverwaltung						

**Dr. Schober**  
 Gesellschaft für Landschaftsplanung mbH  
 im Auftrag der  
**bayernets**  
 energie transport systeme

Anschluss-Blatt-Nr.: 076

Anschluss-Blatt-Nr.: 074



Planfeststellungsbehörde

**Kurzlegende**

- Antragstrasse
- Arbeitsstreifen
- Rohrlagerplätze
- Stationen
- Baustraßen
- bestockungsfrei zu haltender Streifen in Gehölzbeständen, Ansaat von Gras-Krautfluren
- Gasleitungen bayernets, Bestand (nachrichtlich)
- Fremdleitungen oberirdisch, Bestand (nachrichtlich)
- DFK mit Flurstücksnummern
- Gemarkungsgrenzen

**HINWEIS:**  
weitere Erläuterungen zu Planinhalten  
siehe gesonderte Legendenblätter L01-L05

Rev.	Datum	Änderung	Geplante Gastransportleitung AUGUSTA von Wertingen nach Kötz Planunterlagen zum Planfeststellungsverfahren (PF-V)		
			<b>Bestand, Konflikte und Maßnahmen</b>		
			Bundesland: Bayern	Regierungsbezirk: Schwaben	Landkreis: Günzburg
			Datum	Name	Format
			Erstellt	Dr. Schober GmbH, HG	DIN A3
			Geprüft	Dr. Schober GmbH, UM	Plannamen
			Freigegeben	bayernets, Ambs	Blatt-Nr.
					1 : 1.000
					00
					076

Leitung 5100 (WK51)  
DN 700 MOP 100  
Schutzstreifen 10m

© Geobasisdaten: Bayerische Vermessungsverwaltung





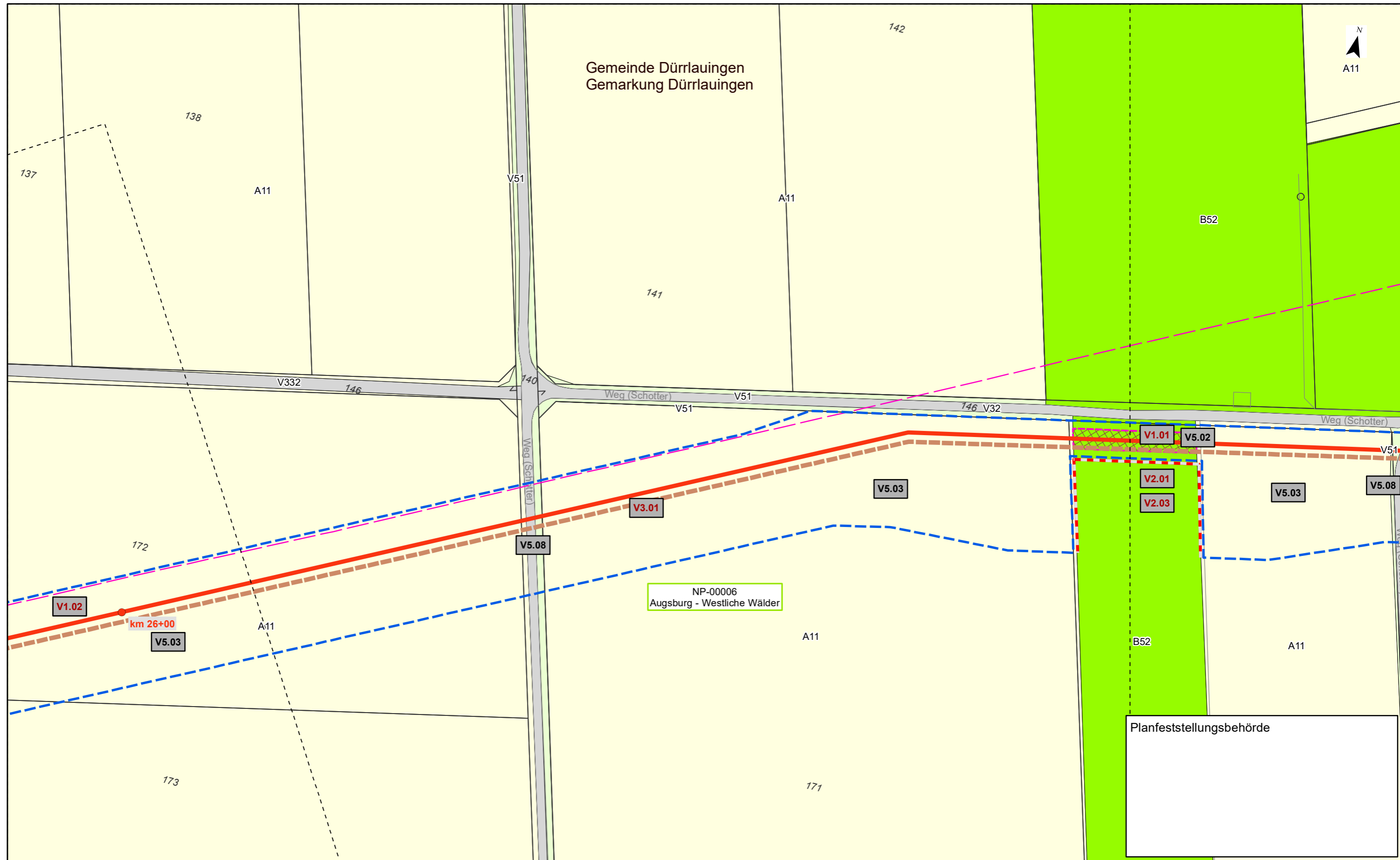
**Kurzlegende**

- Antragstrasse
- Arbeitsstreifen
- Rohrlagerplätze
- Stationen
- Baustraßen
- bestockungsfrei zu haltender Streifen in Gehölzbeständen, Ansaat von Gras-Krautfluren
- Gasleitungen bayernets, Bestand (nachrichtlich)
- Fremdleitungen oberirdisch, Bestand (nachrichtlich)
- 163 DFK mit Flurstücksnummern
- Gemarkungsgrenzen

**HINWEIS:**  
weitere Erläuterungen zu Planinhalten  
siehe gesonderte Legendenblätter L01-L05

Rev.	Datum	Änderung	Geplante Gastransportleitung AUGUSTA von Wertingen nach Kötz Planunterlagen zum Planfeststellungsverfahren (PF-V)		
			<b>Bestand, Konflikte und Maßnahmen</b>		
Bundesland: Bayern		Regierungsbezirk: Schwaben	Landkreis: Günzburg		
		Datum	Name	Format	Maßstab
		Erstellt	Dr. Schober GmbH, HG	DIN A3	1 : 1.000
		Geprüft	Dr. Schober GmbH, UM	Plannamen	Blatt-Nr.
		Freigegeben	bayernets, Ambs	LBP_BK & Mass_1000	077

**Dr. Schober**  
 Gesellschaft für Landschaftsplanung mbH  
 im Auftrag der  
**bayernets**  
 energie transport systeme



**Kurzlegende**

- Antragstrasse
- Baustraßen
- Arbeitsstreifen
- bestockungsfrei zu haltender Streifen in Gehölzbeständen, Ansaat von Gras-Krautfluren
- Rohrlagerplätze
- Gasleitungen bayernets, Bestand (nachrichtlich)
- Stationen
- Fremdleitungen oberirdisch, Bestand (nachrichtlich)
- DFK mit Flurstücksnummern
- Gemarkungsgrenzen

**HINWEIS:**  
weitere Erläuterungen zu Planinhalten  
siehe gesonderte Legendenblätter L01-L05

Rev.	Datum	Änderung	Geplante Gastransportleitung AUGUSTA von Wertingen nach Kötz Planunterlagen zum Planfeststellungsverfahren (PF-V)		
			<b>Bestand, Konflikte und Maßnahmen</b>		
			Bundesland: Bayern	Regierungsbezirk: Schwaben	Landkreis: Günzburg
			Datum	Name	Format
			Erstellt	Dr. Schober GmbH, HG	DIN A3
			Geprüft	Dr. Schober GmbH, UM	Maßstab
			Freigegeben	bayernets, Ambs	Revision
					00
				Plannamen	Blatt-Nr.
				LBP_BK & Mass_1000	078

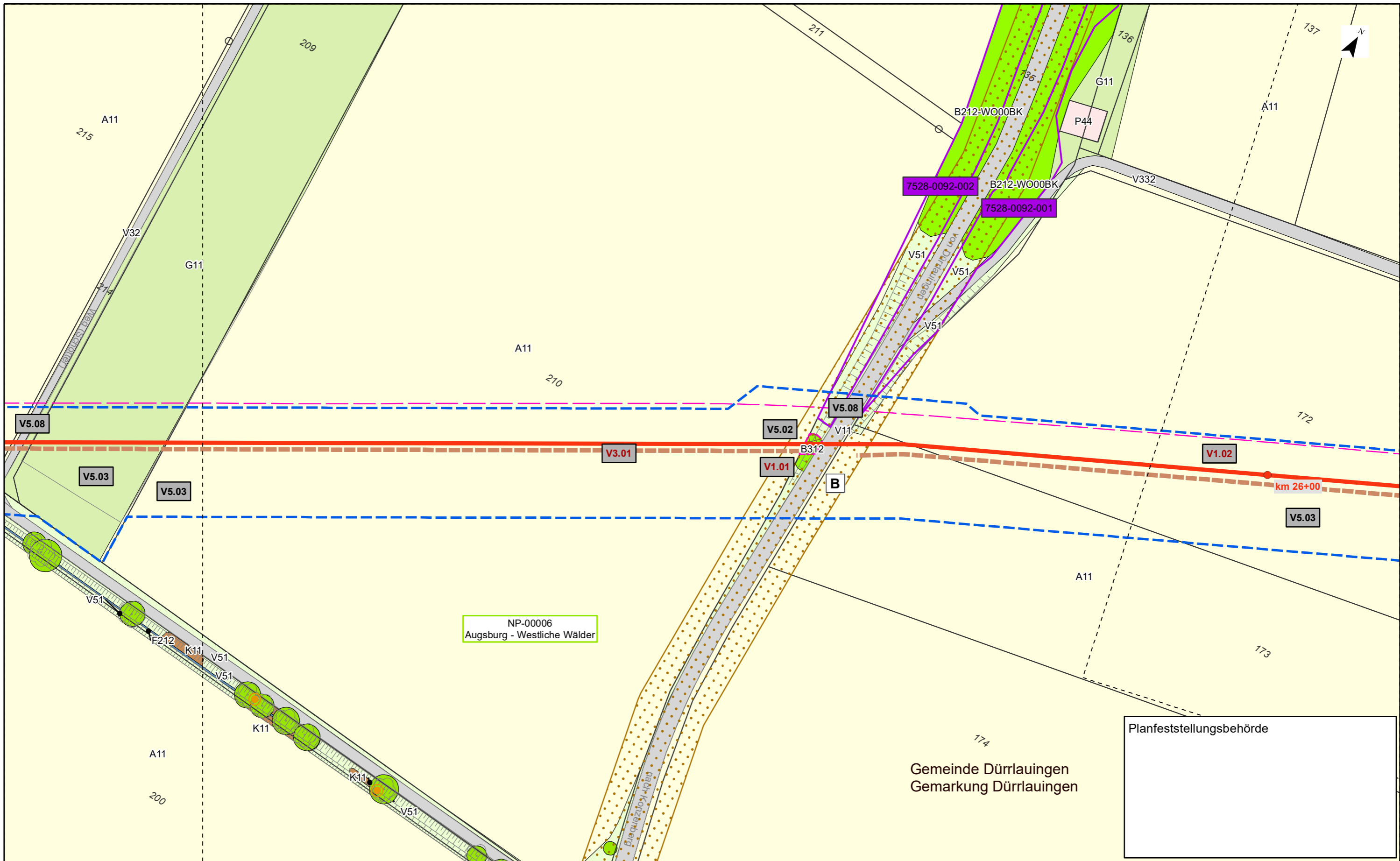
© Geobasisdaten: Bayerische Vermessungsverwaltung

Anschluss-Blatt-Nr.: 079

Anschluss-Blatt-Nr.: 077

**Dr. Schober**  
Gesellschaft für Landschaftsplanung mbH  
im Auftrag der  
**bayernets**  
energie transport systeme

Planfeststellungsbehörde



Planfeststellungsbehörde

Gemeinde Dürrlauingen  
Gemarkung Dürrlauingen

**Kurzlegende**

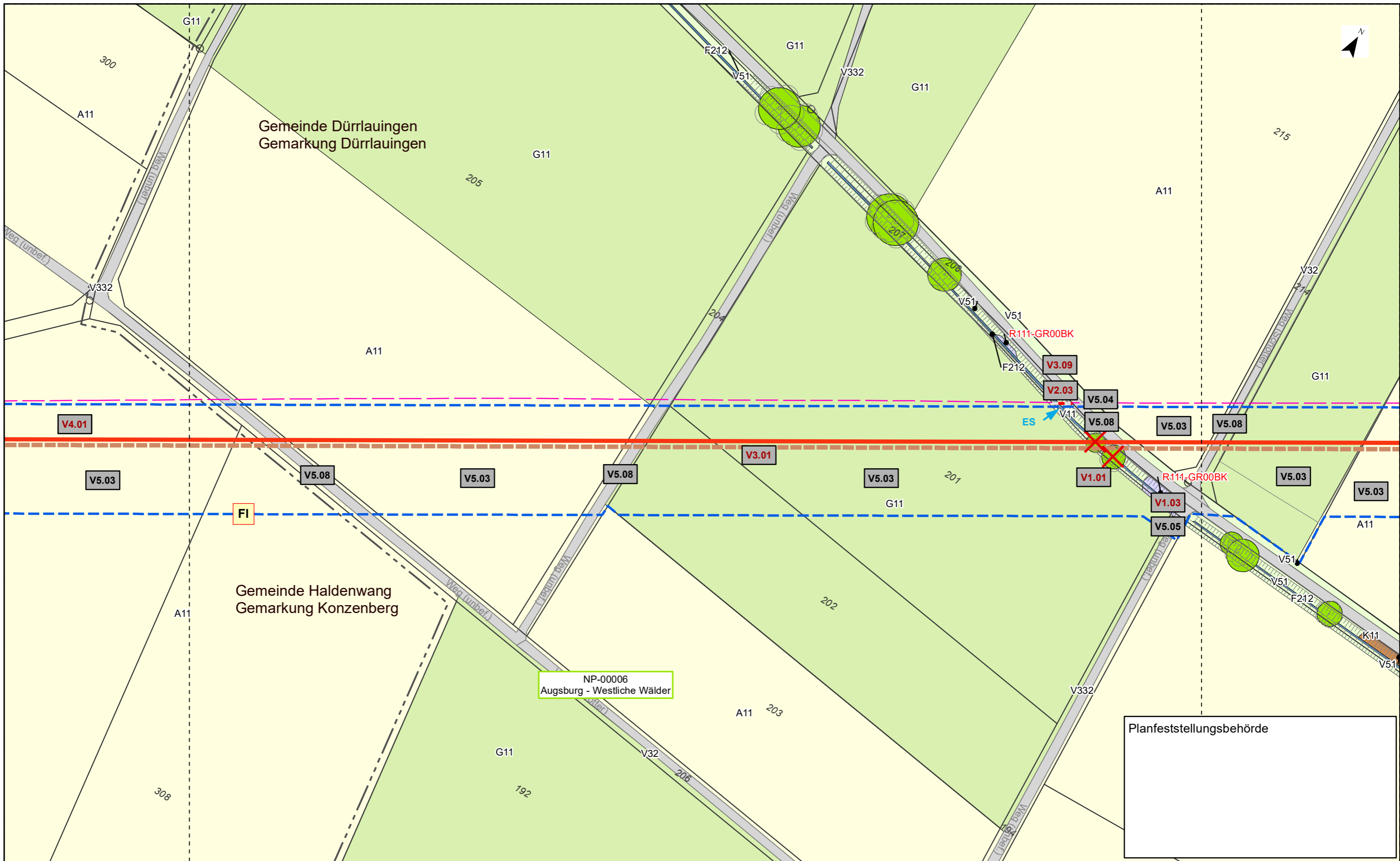
- Antragstrasse
- Arbeitsstreifen
- Rohrlagerplätze
- Stationen
- Baustraßen
- bestockungsfrei zu haltender Streifen in Gehölzbeständen, Ansaat von Gras-Krautfluren
- Gasleitungen bayernets, Bestand (nachrichtlich)
- Fremdleitungen oberirdisch, Bestand (nachrichtlich)
- DFK mit Flurstücksnummern
- Gemarkungsgrenzen

**HINWEIS:**  
weitere Erläuterungen zu Planinhalten  
siehe gesonderte Legendenblätter L01-L05

Rev.	Datum	Änderung	Geplante Gastransportleitung AUGUSTA von Wertingen nach Kötz Planunterlagen zum Planfeststellungsverfahren (PF-V)		
			<b>Bestand, Konflikte und Maßnahmen</b>		
			Bundesland: Bayern	Regierungsbezirk: Schwaben	Landkreis: Günzburg
			Datum	Name	Format
			Erstellt	Dr. Schober GmbH, HG	DIN A3
			Geprüft	Dr. Schober GmbH, UM	Maßstab
			Freigegeben	bayernets, Ambs	Revision
					00
				Plannamen	Blatt-Nr.
				LBP_BK & Mass_1000	079

© Geobasisdaten: Bayerische Vermessungsverwaltung

**Dr. Schober**  
Gesellschaft für Landschaftsplanung mbH  
im Auftrag der  
**bayernets**  
energie transport systeme



**Kurzlegende**

	Antragstrasse		Baustraßen		DFK mit Flurstücksnummern
	Arbeitsstreifen		bestockungsfrei zu haltender Streifen in Gehölzbeständen, Ansaat von Gras-Krautfluren		Gemarkungsgrenzen
	Rohrlagerplätze		Gasleitungen bayernets, Bestand (nachrichtlich)	<b>HINWEIS:</b> weitere Erläuterungen zu Planinhalten siehe gesonderte Legendenblätter L01-L05	
	Stationen		Fremdleitungen oberirdisch, Bestand (nachrichtlich)		

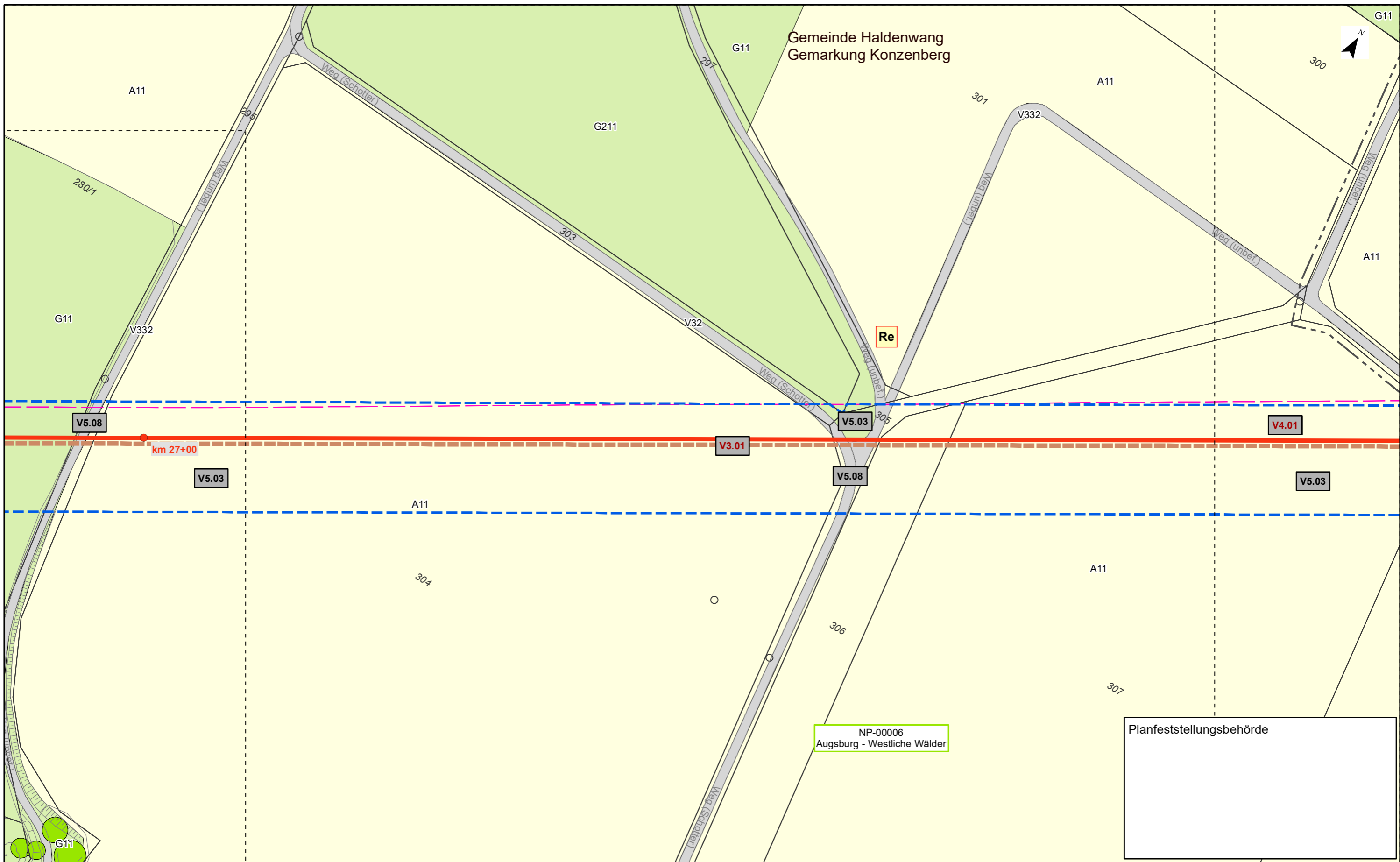
Rev.	Datum	Änderung	Geplante Gastransportleitung AUGUSTA von Wertingen nach Kötz Planunterlagen zum Planfeststellungsverfahren (PF-V)		
			<b>Bestand, Konflikte und Maßnahmen</b>		
			Bundesland: Bayern	Regierungsbezirk: Schwaben	Landkreis: Günzburg
			Leitung 5100 (WK51) DN 700 MOP 100 Schutzstreifen 10m		
			Datum	Name	Format
			Erstellt	Dr. Schober GmbH, HG	DIN A3
			Geprüft	Dr. Schober GmbH, UM	Maßstab
			Freigegeben	bayernets, Ambs	Revision
					1 : 1.000
					00
					Blatt-Nr.
					080

Planfeststellungsbehörde

**Dr. Schober**  
Gesellschaft für Landschaftsplanung mbH  
im Auftrag der  
**bayernets**  
energie transport systeme

Anschluss-Blatt-Nr.: 081

Anschluss-Blatt-Nr.: 079



**Kurzlegende**

- Antragstrasse
- Baustraßen
- Arbeitsstreifen
- Rohrlagerplätze
- Stationen
- bestockungsfrei zu haltender Streifen in Gehölzbeständen, Ansaat von Gras-Krautfluren
- Gasleitungen bayernets, Bestand (nachrichtlich)
- Fremdleitungen oberirdisch, Bestand (nachrichtlich)
- DFK mit Flurstücksnummern
- Gemarkungsgrenzen

**HINWEIS:**  
weitere Erläuterungen zu Planinhalten  
siehe gesonderte Legendenblätter L01-L05

Rev.	Datum	Änderung	Geplante Gastransportleitung AUGUSTA von Wertingen nach Kötz Planunterlagen zum Planfeststellungsverfahren (PF-V)		
			<b>Bestand, Konflikte und Maßnahmen</b>		
			Bundesland: Bayern	Regierungsbezirk: Schwaben	Landkreis: Günzburg
			Datum	Name	Format
			Erstellt	Dr. Schober GmbH, HG	DIN A3
			Geprüft	Dr. Schober GmbH, UM	Maßstab
			Freigegeben	bayernets, Ambs	Revision
					00
				Plannamen	Blatt-Nr.
				LBP_BK & Mass_1000	081

© Geobasisdaten: Bayerische Vermessungsverwaltung

Anschluss-Blatt-Nr.: 082

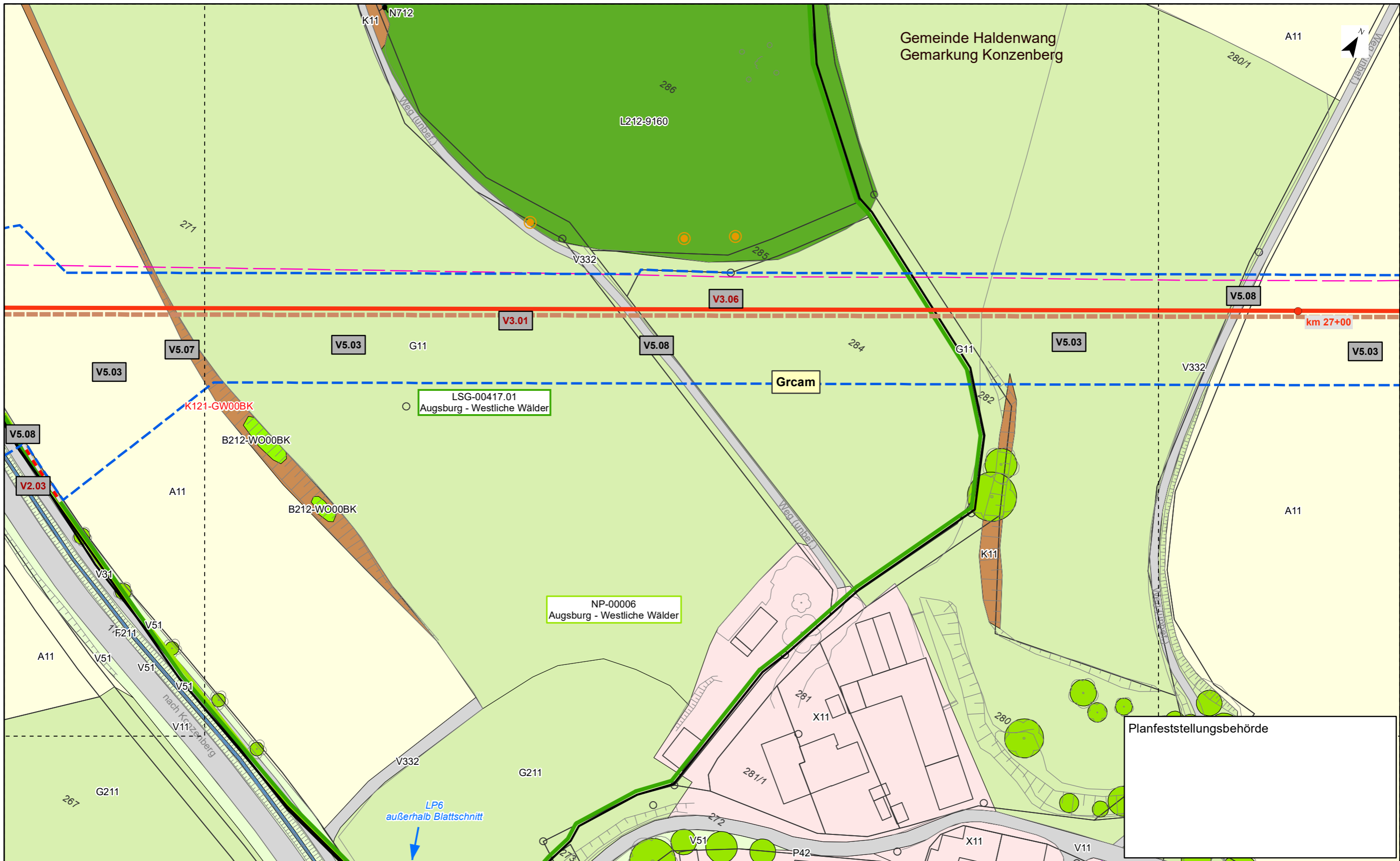
Anschluss-Blatt-Nr.: 080

**Dr. Schober**  
Gesellschaft für Landschaftsplanung mbH  
im Auftrag der  
**bayernets**  
Energy Transport System

Planfeststellungsbehörde

NP-00006  
Augsburg - Westliche Wälder

Gemeinde Haldenwang  
Gemarkung Konzenberg



Planfeststellungsbehörde

**Kurzlegende**

- Antragstrasse
- - - Baustraßen
- Arbeitsstreifen
- bestockungsfrei zu haltender Streifen in Gehölzbeständen, Ansaat von Gras-Krautfluren
- Rohrlegerplätze
- Gasleitungen bayernets, Bestand (nachrichtlich)
- Stationen
- Fremdleitungen oberirdisch, Bestand (nachrichtlich)
- 163 DFK mit Flurstücksnummern
- Gemarkungsgrenzen

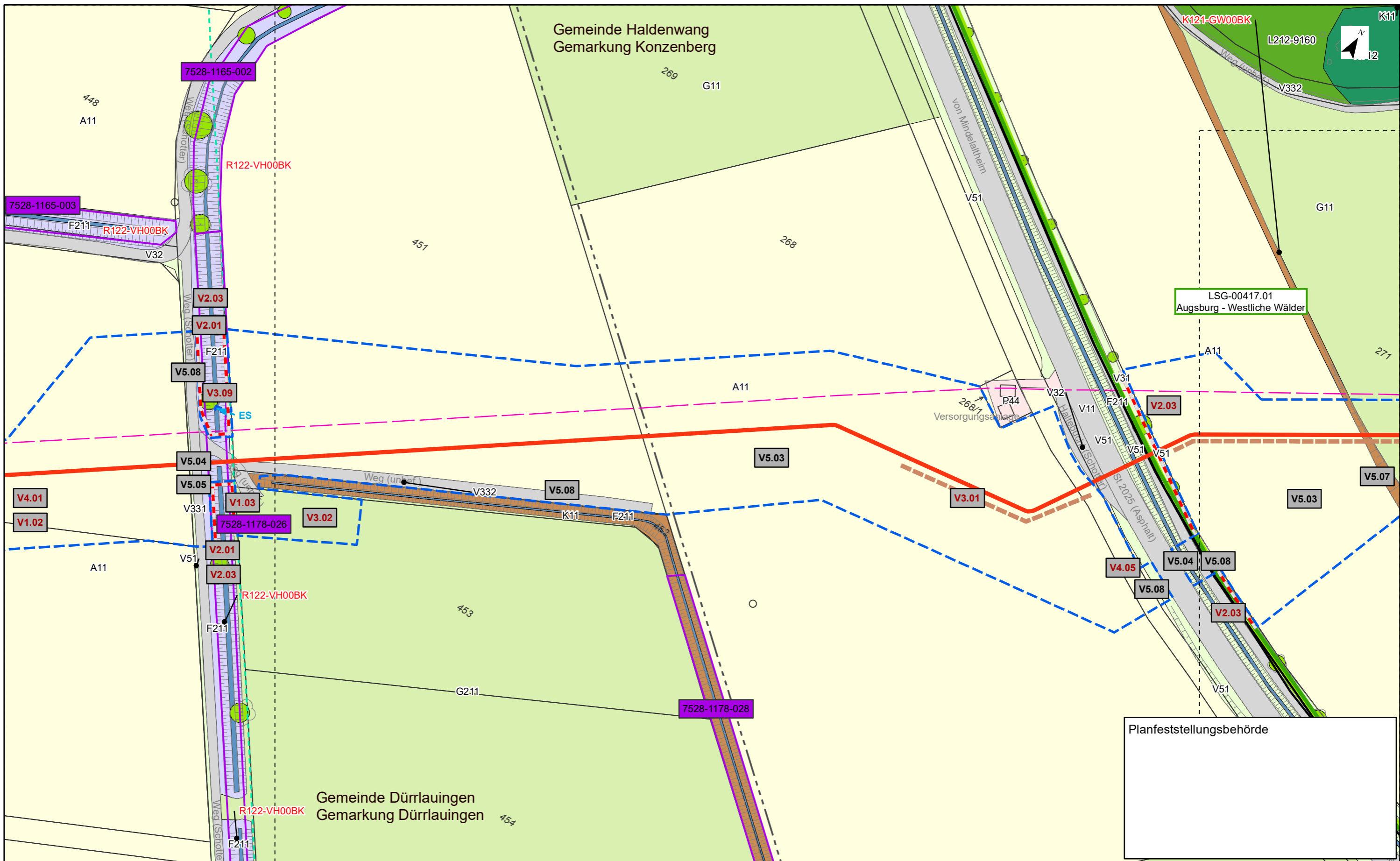
**HINWEIS:**  
weitere Erläuterungen zu Planinhalten  
siehe gesonderte Legendenblätter L01-L05

Rev.	Datum	Änderung	Geplante Gastransportleitung AUGUSTA von Wertingen nach Kötz Planunterlagen zum Planfeststellungsverfahren (PF-V)		
			<b>Bestand, Konflikte und Maßnahmen</b>		
Bundesland: Bayern		Regierungsbezirk: Schwaben	Landkreis: Günzburg		
Datum		Name	Format	Maßstab	Revision
Erstellt		Dr. Schober GmbH, HG	DIN A3	1 : 1.000	00
Geprüft		Dr. Schober GmbH, UM	Plannamen		Blatt-Nr.
Freigegeben		bayernets, Ambs	LBP_BK & Mass_1000		082

© Geobasisdaten: Bayerische Vermessungsverwaltung

**Dr. Schober**  
Gesellschaft für Landschaftsplanung mbH  
im Auftrag der  
**bayernets**  
energie transport systeme





Planfeststellungsbehörde

### Kurzlegende

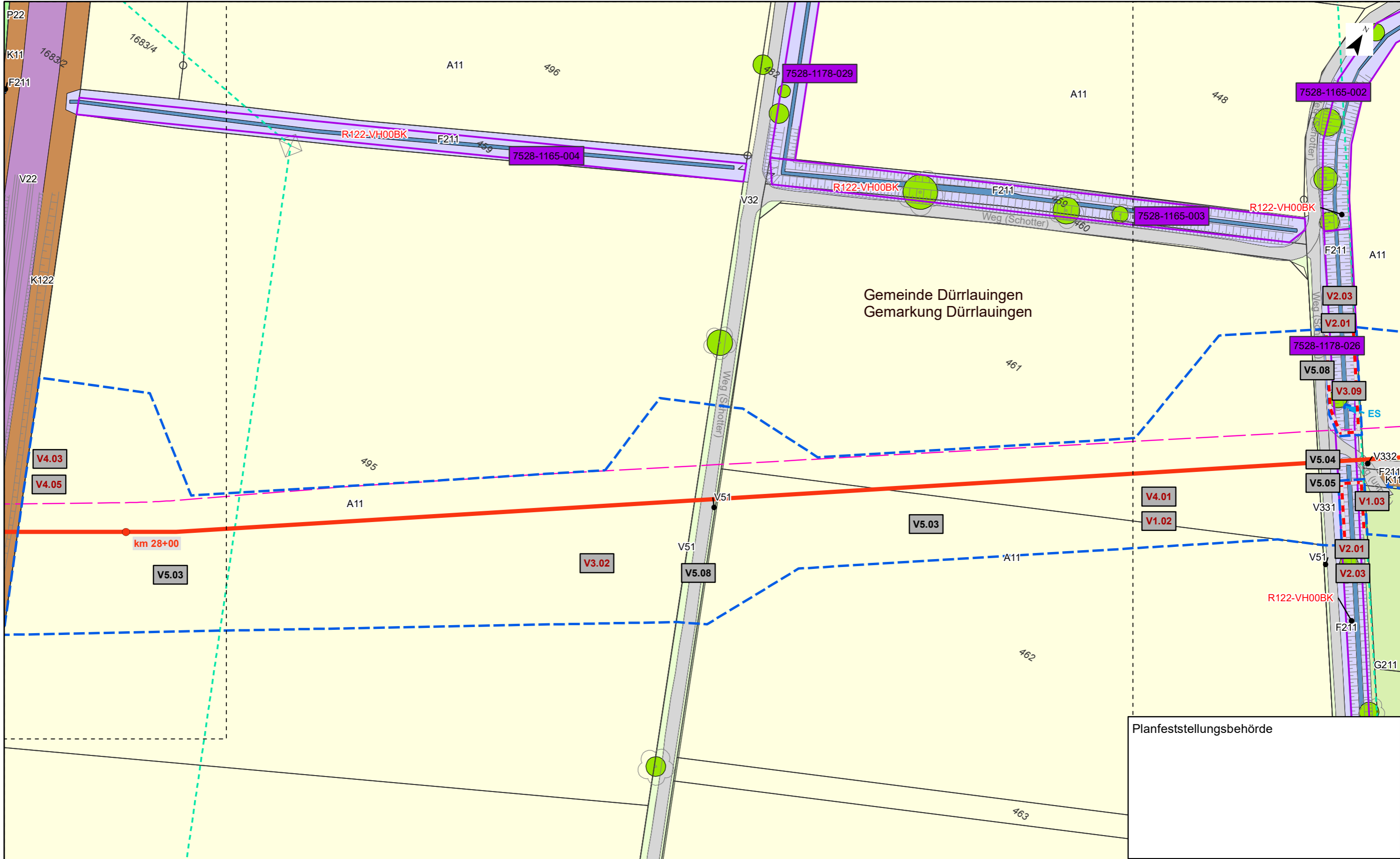
	Antragstrasse		Baustraßen		DFK mit Flurstücksnummern
	Arbeitsstreifen		bestockungsfrei zu haltender Streifen in Gehölzbeständen, Ansaat von Gras-Krautfluren		Gemarkungsgrenzen
	Rohrlagerplätze		Gasleitungen bayernets, Bestand (nachrichtlich)		
	Stationen		Fremdleitungen oberirdisch, Bestand (nachrichtlich)		

**HINWEIS:**  
weitere Erläuterungen zu Planinhalten  
siehe gesonderte Legendenblätter L01-L05

Rev.	Datum	Änderung	Geplante Gastransportleitung AUGUSTA von Wertingen nach Kötz Planunterlagen zum Planfeststellungsverfahren (PF-V)		
			<b>Bestand, Konflikte und Maßnahmen</b>		
			Bundesland: Bayern	Regierungsbezirk: Schwaben	Landkreis: Günzburg
			Datum	Name	Format
			Erstellt	Dr. Schober GmbH, HG	DIN A3
			Geprüft	Dr. Schober GmbH, UM	Plannamen
			Freigegeben	bayernets, Ambs	Blatt-Nr.
					083

© Geobasisdaten: Bayerische Vermessungsverwaltung

**Dr. Schober**  
Gesellschaft für Landschaftsplanung mbH  
im Auftrag der  
**bayernets**  
energie transport systeme



Planfeststellungsbehörde

**Kurzlegende**

- Antragstrasse
- Arbeitsstreifen
- Rohrlagerplätze
- Stationen
- Baustraßen
- bestockungsfrei zu haltender Streifen in Gehölzbeständen, Ansaat von Gras-Krautfluren
- Gasleitungen bayernets, Bestand (nachrichtlich)
- Fremdleitungen oberirdisch, Bestand (nachrichtlich)
- 163 DFK mit Flurstücksnummern
- Gemarkungsgrenzen

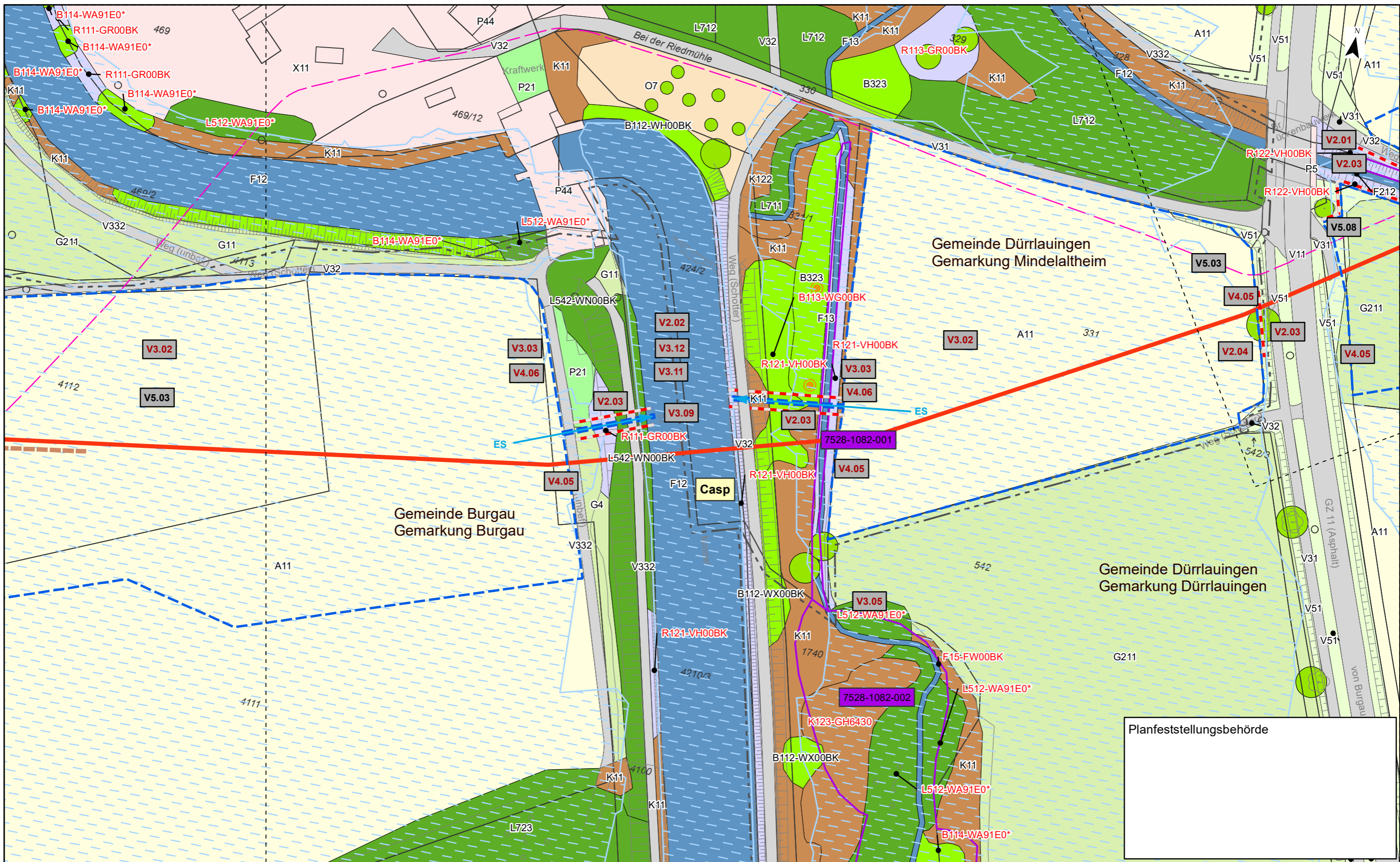
**HINWEIS:**  
weitere Erläuterungen zu Planinhalten  
siehe gesonderte Legendenblätter L01-L05

Rev.	Datum	Änderung	Geplante Gastransportleitung AUGUSTA von Wertingen nach Kötz Planunterlagen zum Planfeststellungsverfahren (PF-V)		
			<b>Bestand, Konflikte und Maßnahmen</b>		
Bundesland: Bayern		Regierungsbezirk: Schwaben	Landkreis: Günzburg		
		Datum	Name	Format	Maßstab
		Erstellt	Dr. Schober GmbH, HG	DIN A3	1 : 1.000
		Geprüft	Dr. Schober GmbH, UM	Plannamen	Blatt-Nr.
		Freigegeben	bayernets, Ambs	LBP_BK & Mass_1000	084

© Geobasisdaten: Bayerische Vermessungsverwaltung

**Dr. Schober**  
Gesellschaft für Landschaftsplanung mbH  
im Auftrag der  
**bayernets**  
Energy Transport System





Planfeststellungsbehörde

**Kurzlegende**

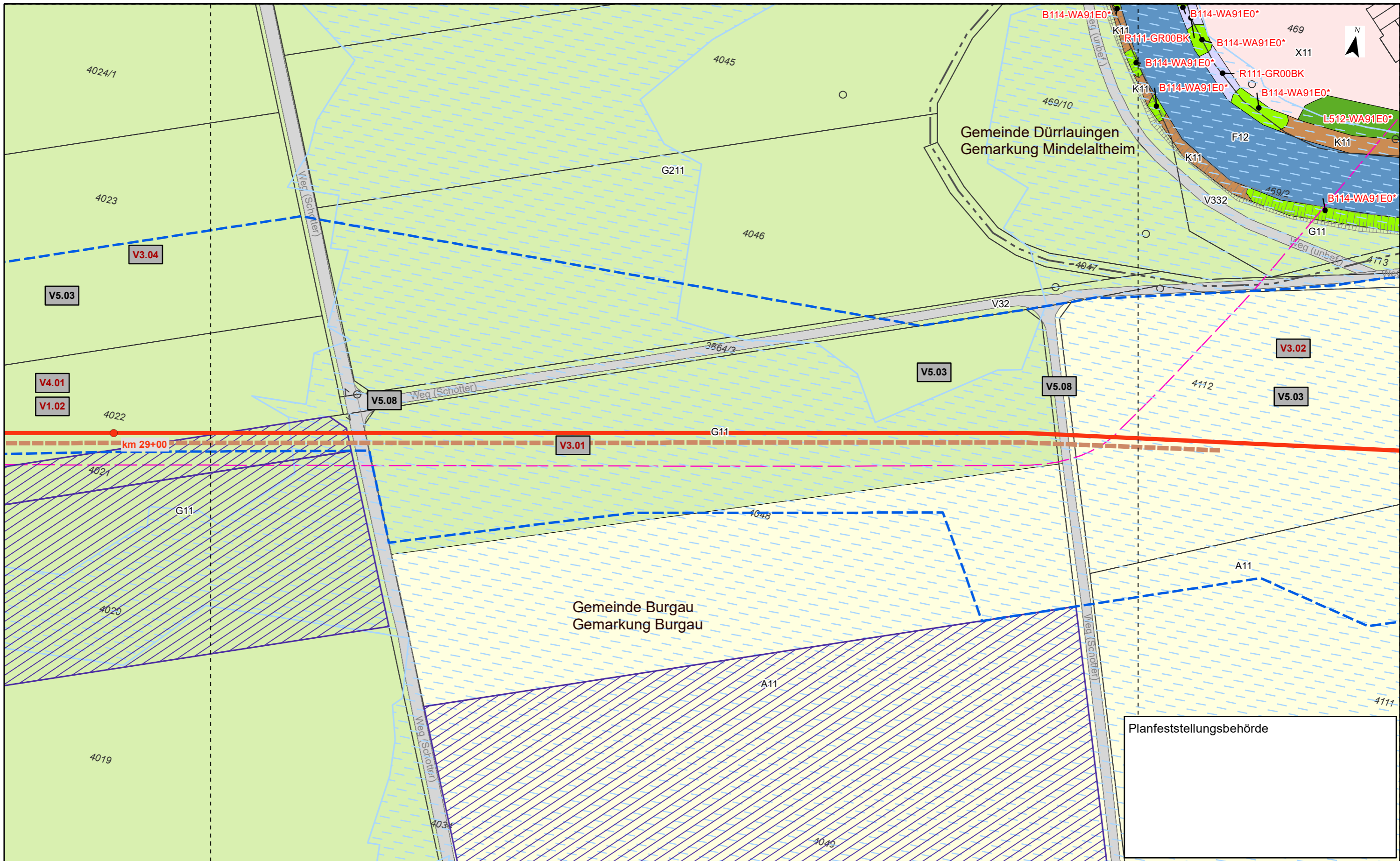
- Antragstrasse
- Arbeitsstreifen
- Rohrlagerplätze
- Stationen
- Baustraßen
- bestockungsfrei zu haltender Streifen in Gehölzbeständen, Ansaat von Gras-Krautfluren
- Gasleitungen bayernets, Bestand (nachrichtlich)
- - - Fremdleitungen oberirdisch, Bestand (nachrichtlich)
- 163 DFK mit Flurstücksnummern
- Gemarkungsgrenzen

**HINWEIS:**  
weitere Erläuterungen zu Planinhalten  
siehe gesonderte Legendenblätter L01-L05

Rev.	Datum	Änderung	Geplante Gastransportleitung AUGUSTA von Wertingen nach Kötz Planunterlagen zum Planfeststellungsverfahren (PF-V)			
			<b>Bestand, Konflikte und Maßnahmen</b>		Leitung 5100 (WK51) DN 700 MOP 100 Schutzstreifen 10m	
			Bundesland: Bayern	Regierungsbezirk: Schwaben	Landkreis: Günzburg	
			Datum	Name	Format	Maßstab
			Erstellt	Dr. Schober GmbH, HG	DIN A3	1 : 1.000
			Geprüft	Dr. Schober GmbH, UM	Plannamen	Blatt-Nr.
			Freigegeben	bayernets, Ambs	LBP_BK & Mass_1000	086

© Geobasisdaten: Bayerische Vermessungsverwaltung

**Dr. Schober**  
Gesellschaft für Landschaftsplanung mbH  
im Auftrag der  
**bayernets**  
Energy Transport System



Planfeststellungsbehörde

### Kurzlegende

	Antragstrasse		Baustraßen		DFK mit Flurstücksnummern
	Arbeitsstreifen		bestockungsfrei zu haltender Streifen in Gehölzbeständen, Ansaat von Gras-Krautfluren		Gemarkungsgrenzen
	Rohrlagerplätze		Gasleitungen bayernets, Bestand (nachrichtlich)	<b>HINWEIS:</b> weitere Erläuterungen zu Planinhalten siehe gesonderte Legendenblätter L01-L05	
	Stationen		Fremdleitungen oberirdisch, Bestand (nachrichtlich)		

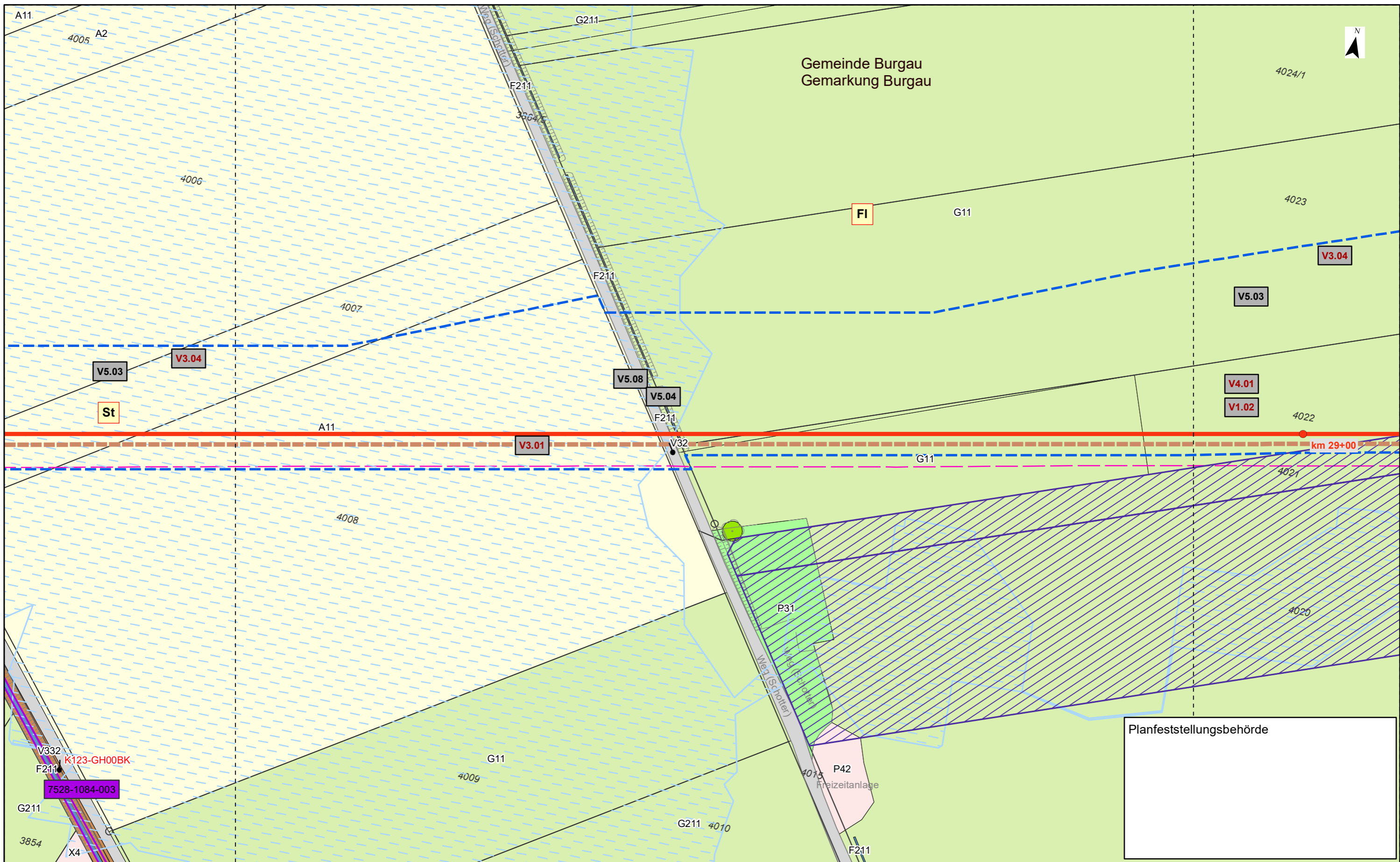
Rev.	Datum	Änderung	Geplante Gastransportleitung AUGUSTA von Wertingen nach Kötz Planunterlagen zum Planfeststellungsverfahren (PF-V)		
			<b>Bestand, Konflikte und Maßnahmen</b>		
			Bundesland: Bayern	Regierungsbezirk: Schwaben	Landkreis: Günzburg
			Datum	Name	Format
			Erstellt	Dr. Schober GmbH, HG	DIN A3
			Geprüft	Dr. Schober GmbH, UM	Plannamen
			Freigegeben	bayernets, Ambs	Blatt-Nr.
					087

© Geobasisdaten: Bayerische Vermessungsverwaltung

**Dr. Schober**  
 Gesellschaft für Landschaftsplanung mbH  
 im Auftrag der  
**bayernets**  
 energie transport systeme

Anschluss-Blatt-Nr.: 088

Anschluss-Blatt-Nr.: 086



Planfeststellungsbehörde

**Kurzlegende**

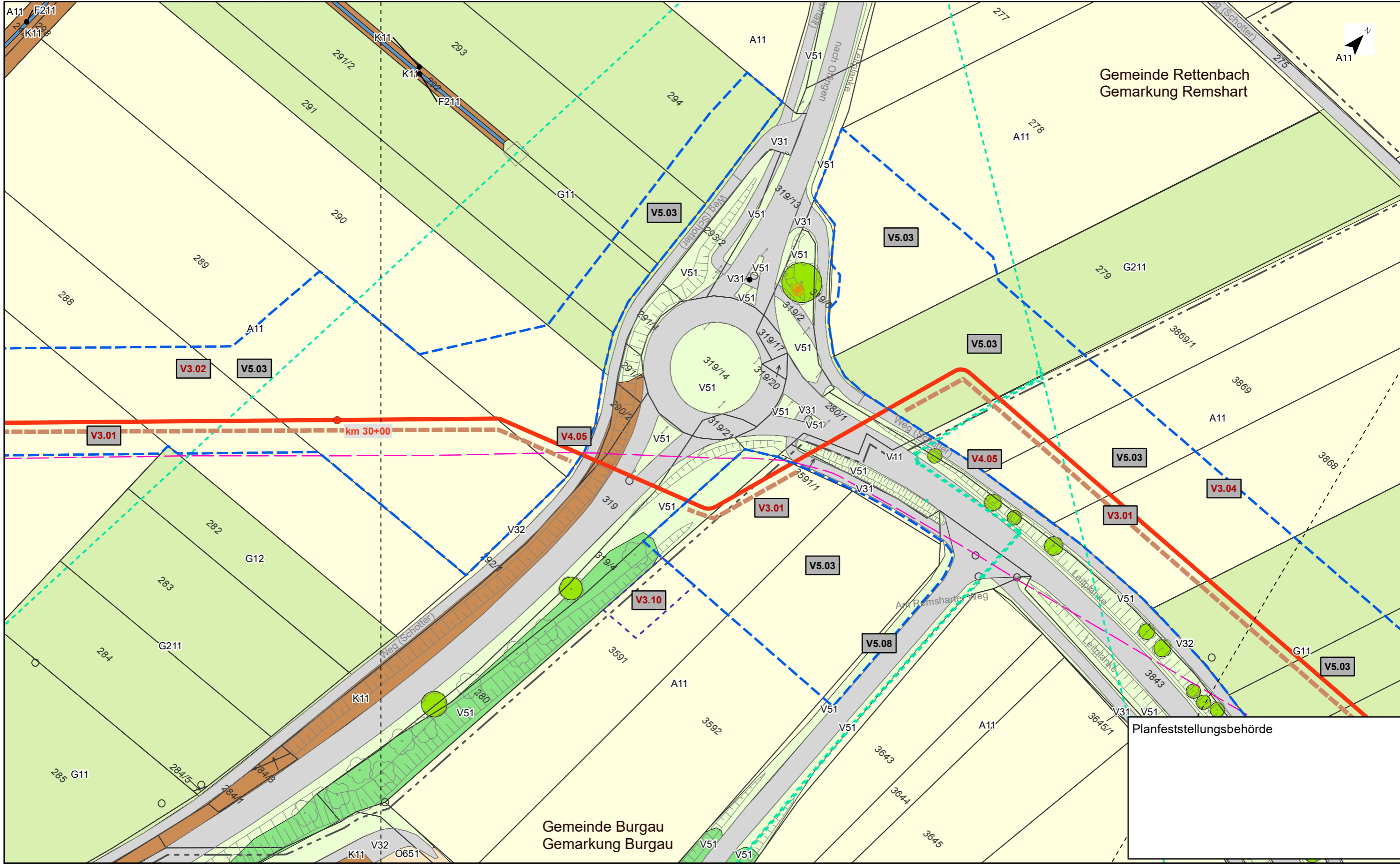
- Antragstrasse
- - - Baustraßen
- Arbeitsstreifen
- Rohrlagerplätze
- Stationen
- bestockungsfrei zu haltender Streifen in Gehölzbeständen, Ansaat von Gras-Krautfluren
- Gasleitungen bayernets, Bestand (nachrichtlich)
- Fremdleitungen oberirdisch, Bestand (nachrichtlich)
- 163 DFK mit Flurstücksnummern
- Gemarkungsgrenzen

**HINWEIS:**  
weitere Erläuterungen zu Planinhalten  
siehe gesonderte Legendenblätter L01-L05

Rev.	Datum	Änderung	Geplante Gastransportleitung AUGUSTA von Wertingen nach Kötz Planunterlagen zum Planfeststellungsverfahren (PF-V)		
			<b>Bestand, Konflikte und Maßnahmen</b>		
			Bundesland: Bayern	Regierungsbezirk: Schwaben	Landkreis: Günzburg
			Datum	Name	Format
			Erstellt	Dr. Schober GmbH, HG	DIN A3
			Geprüft	Dr. Schober GmbH, UM	Plannamen
			Freigegeben	bayernets, Ambs	Blatt-Nr.
					1 : 1.000
					00
					088

**Dr. Schober**  
Gesellschaft für Landschaftsplanung mbH  
im Auftrag der  
**bayernets**  
energie transport systeme





Gemeinde Rettenbach  
Gemarkung Remshart

Gemeinde Burgau  
Gemarkung Burgau

Planfeststellungsbehörde

**Kurzlegende**

- Antragstrasse
- Baustraßen
- Arbeitsstreifen
- Rohrlagerplätze
- Stationen
- bestockungsfrei zu haltender Streifen in Gehölzbeständen, Ansaat von Gras-Krautfluren
- Gasleitungen bayernets, Bestand (nachrichtlich)
- Fremdleitungen oberirdisch, Bestand (nachrichtlich)
- 163 DFK mit Flurstücksnummern
- Gemarkungsgrenzen

**HINWEIS:**  
weitere Erläuterungen zu Planinhalten  
siehe gesonderte Legendenblätter L01-L05

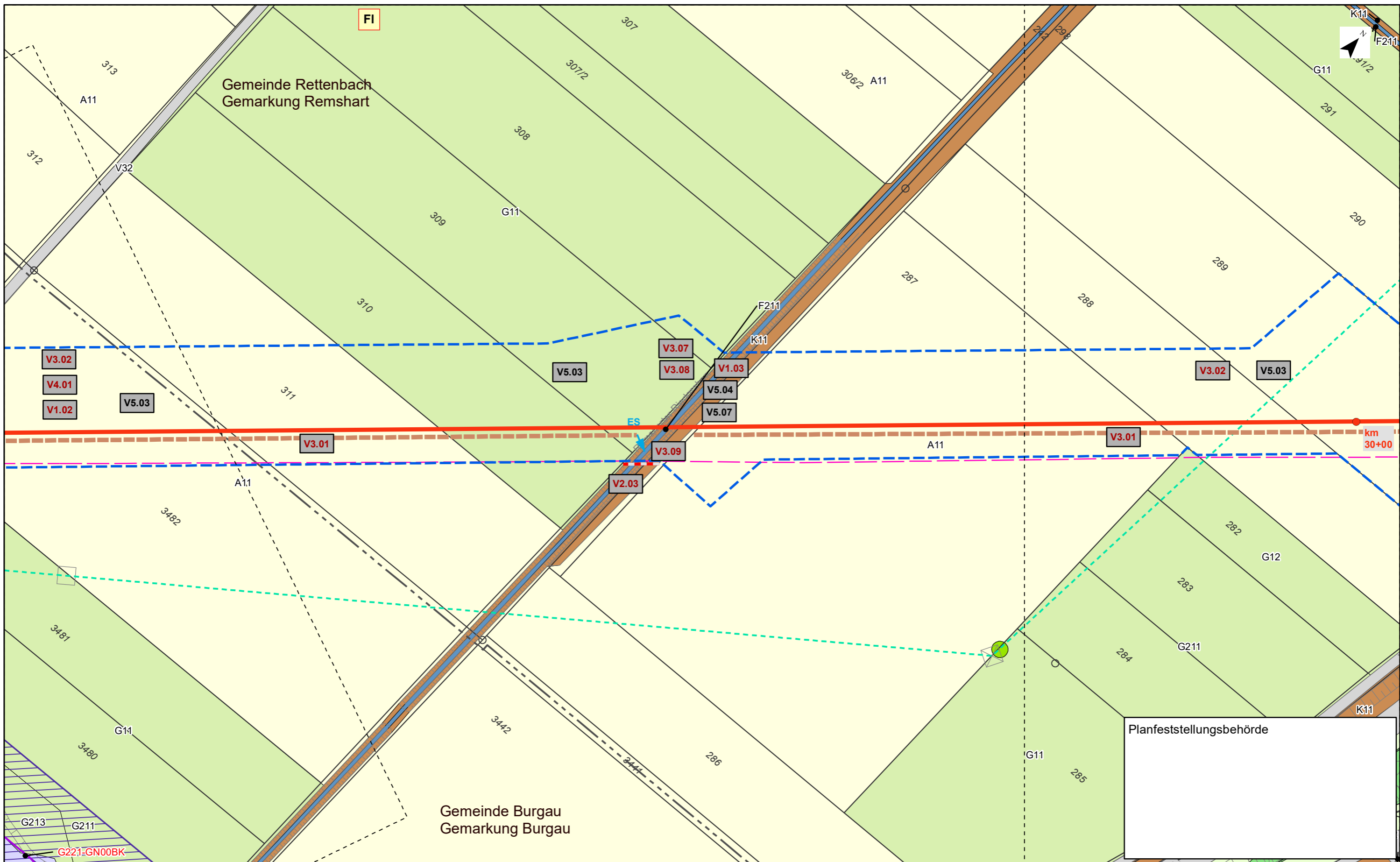
Rev.	Datum	Änderung	Geplante Gastransportleitung AUGUSTA von Wertingen nach Kötz Planunterlagen zum Planfeststellungsverfahren (PF-V)		
			<b>Bestand, Konflikte und Maßnahmen</b>		
Bundesland: Bayern		Regierungsbezirk: Schwaben	Landkreis: Günzburg		
		Datum	Name	Format	Maßstab
		Erstellt	Dr. Schober GmbH, HG	DIN A3	1 : 1.000
		Geprüft	Dr. Schober GmbH, UM	Plannamen	Blatt-Nr.
		Freigegeben	bayernets, Ambs	LBP_BK & Mass_1000	090

**Dr. Schober**  
Gesellschaft für Landschaftsplanung mbH  
im Auftrag der  
**bayernets**  
energie transport systeme

Anschluss-Blatt-Nr.: 091

Anschluss-Blatt-Nr.: 089





**Kurzlegende**

- Antragstrasse
- - - Arbeitsstreifen
- Rohrlagerplätze
- Stationen
- Baustraßen
- bestockungsfrei zu haltender Streifen in Gehölzbeständen, Ansaat von Gras-Krautfluren
- Gasleitungen bayernets, Bestand (nachrichtlich)
- - - Fremdleitungen oberirdisch, Bestand (nachrichtlich)
- 163 DFK mit Flurstücksnummern
- Gemarkungsgrenzen

**HINWEIS:**  
weitere Erläuterungen zu Planinhalten  
siehe gesonderte Legendenblätter L01-L05

Rev.	Datum	Änderung	Geplante Gastransportleitung AUGUSTA von Wertingen nach Kötz Planunterlagen zum Planfeststellungsverfahren (PF-V)		
			<b>Bestand, Konflikte und Maßnahmen</b>		
			Bundesland: Bayern	Regierungsbezirk: Schwaben	Landkreis: Günzburg
			Datum	Name	Format
			Erstellt	Dr. Schober GmbH, HG	DIN A3
			Geprüft	Dr. Schober GmbH, UM	Plannamen
			Freigegeben	bayernets, Ambs	Blatt-Nr.
					091

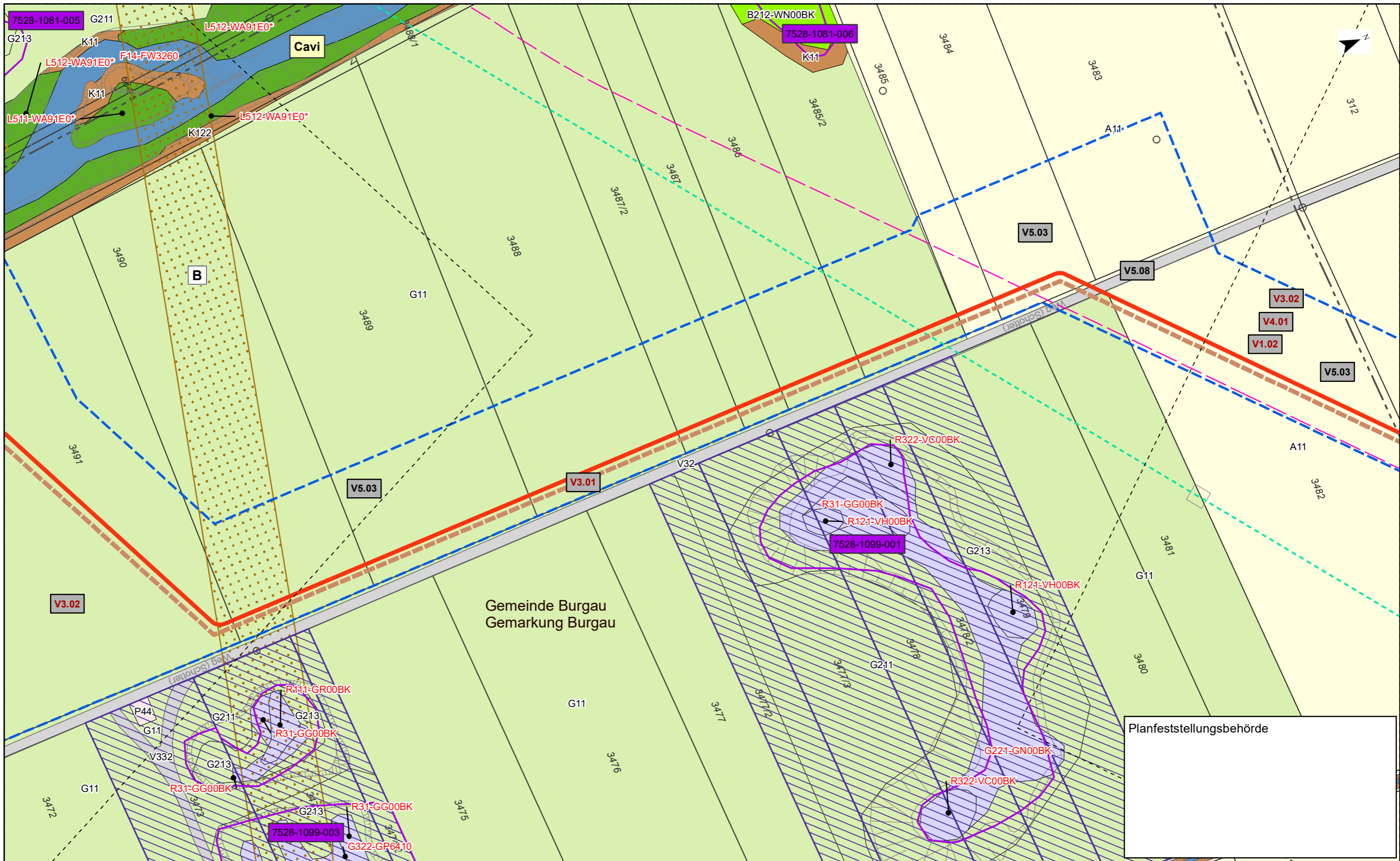
© Geobasisdaten: Bayerische Vermessungsverwaltung

**Planfeststellungsbehörde**

  
 im Auftrag der  


Anschluss-Blatt-Nr.: 092

Anschluss-Blatt-Nr.: 090



Planfeststellungsbehörde

### Kurzlegende

	Antragstrasse		Baustraßen		DFK mit Flurstücksnummern
	Arbeitsstreifen		bestockungsfrei zu haltender Streifen in Gehölzbeständen, Ansaat von Gras-Krautfluren		Gemarkungsgrenzen
	Rohrlagerplätze		Gasleitungen bayernets, Bestand (nachrichtlich)	<b>HINWEIS:</b> weitere Erläuterungen zu Planinhalten siehe gesonderte Legendenblätter L01-L05	
	Stationen		Fremdleitungen oberirdisch, Bestand (nachrichtlich)		

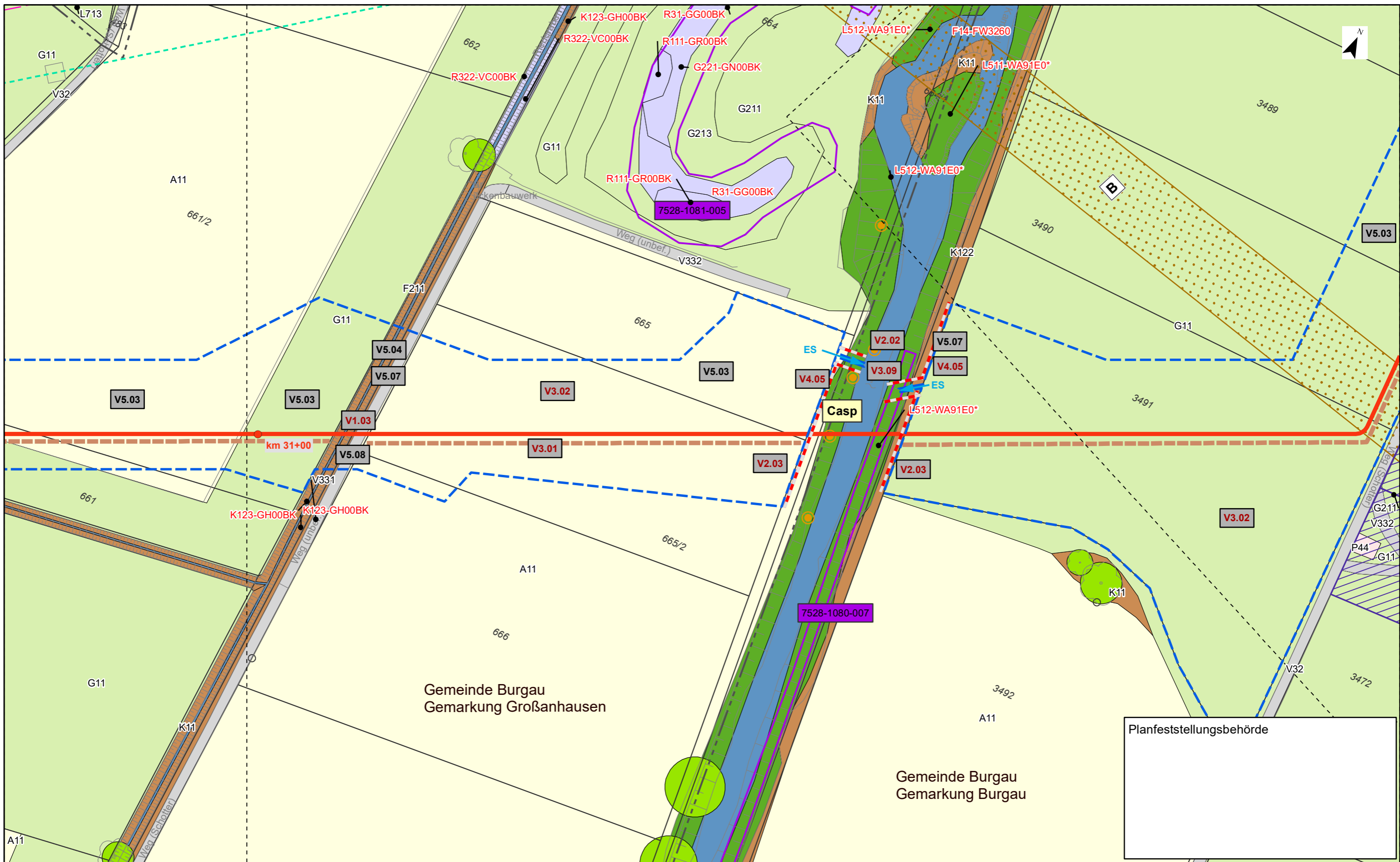
Rev.	Datum	Änderung	Geplante Gastransportleitung AUGUSTA von Wertingen nach Kötz Planunterlagen zum Planfeststellungsverfahren (PF-V)		
			<b>Bestand, Konflikte und Maßnahmen</b>		
Bundesland: Bayern		Regierungsbezirk: Schwaben	Landkreis: Günzburg		
		Datum	Name	Format	Maßstab
		Erstellt	Dr. Schober GmbH, HG	DIN A3	1 : 1.000
		Geprüft	Dr. Schober GmbH, UM	Plannamen	Blatt-Nr.
		Freigegeben	bayernets, Ambs	LBP_BK & Mass_1000	092

© Geobasisdaten: Bayerische Vermessungsverwaltung

**Dr. Schober**  
Gesellschaft für Landschaftsplanung mbH  
im Auftrag der  
**bayernets**  
Energy Transport System

Anschluss-Blatt-Nr.: 093

Anschluss-Blatt-Nr.: 091



Planfeststellungsbehörde

### Kurzlegende

	Antragstrasse		Baustraßen		DFK mit Flurstücksnummern
	Arbeitsstreifen		bestockungsfrei zu haltender Streifen in Gehölzbeständen, Ansaat von Gras-Krautfluren		Gemarkungsgrenzen
	Rohrlagerplätze		Gasleitungen bayernets, Bestand (nachrichtlich)		
	Stationen		Fremdleitungen oberirdisch, Bestand (nachrichtlich)		

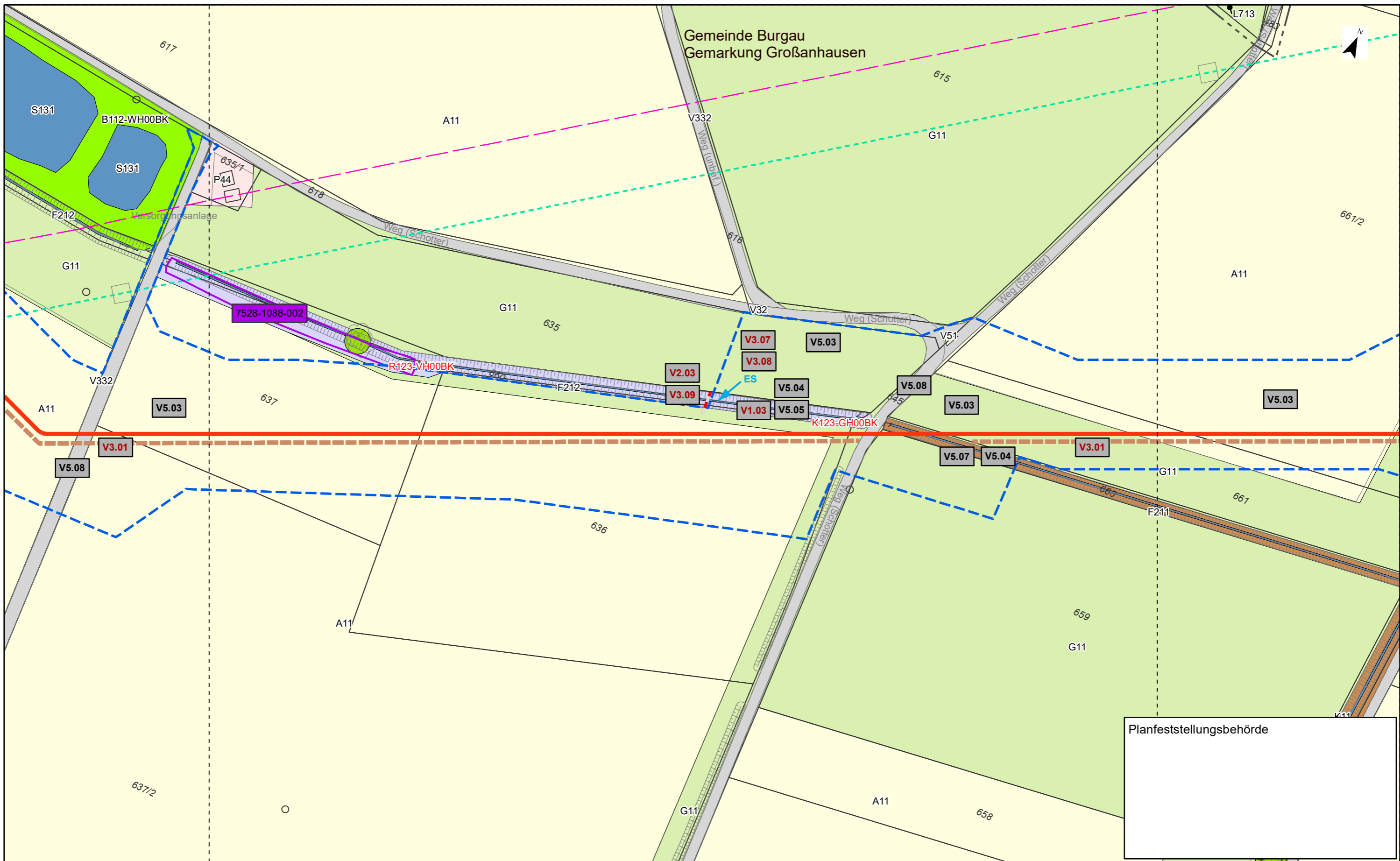
**HINWEIS:**  
weitere Erläuterungen zu Planinhalten  
siehe gesonderte Legendenblätter L01-L05

Rev.	Datum	Änderung	Geplante Gastransportleitung AUGUSTA von Wertingen nach Kötz Planunterlagen zum Planfeststellungsverfahren (PF-V)		
			<b>Bestand, Konflikte und Maßnahmen</b>		
			Bundesland: Bayern	Regierungsbezirk: Schwaben	Landkreis: Günzburg
			Datum	Name	Format
			Erstellt	Dr. Schober GmbH, HG	DIN A3
			Geprüft	Dr. Schober GmbH, UM	Plannamen
			Freigegeben	bayernets, Ambs	Blatt-Nr.
					093

Leitung 5100 (WK51)  
DN 700 MOP 100  
Schutzstreifen 10m

Dr. Schober  
Gesellschaft für Landschaftsplanung mbH  
im Auftrag der  
**bayernets**  
energie transport systeme

© Geobasisdaten: Bayerische Vermessungsverwaltung



Planfeststellungsbehörde

### Kurzlegende

	Antragstrasse		Baustraßen		DFK mit Flurstücksnummern
	Arbeitsstreifen		bestockungsfrei zu haltender Streifen in Gehölzbeständen, Ansaat von Gras-Krautfluren		Gemarkungsgrenzen
	Rohrlagerplätze		Gasleitungen bayernets, Bestand (nachrichtlich)	<b>HINWEIS:</b> weitere Erläuterungen zu Planinhalten siehe gesonderte Legendenblätter L01-L05	
	Stationen		Fremdleitungen oberirdisch, Bestand (nachrichtlich)		

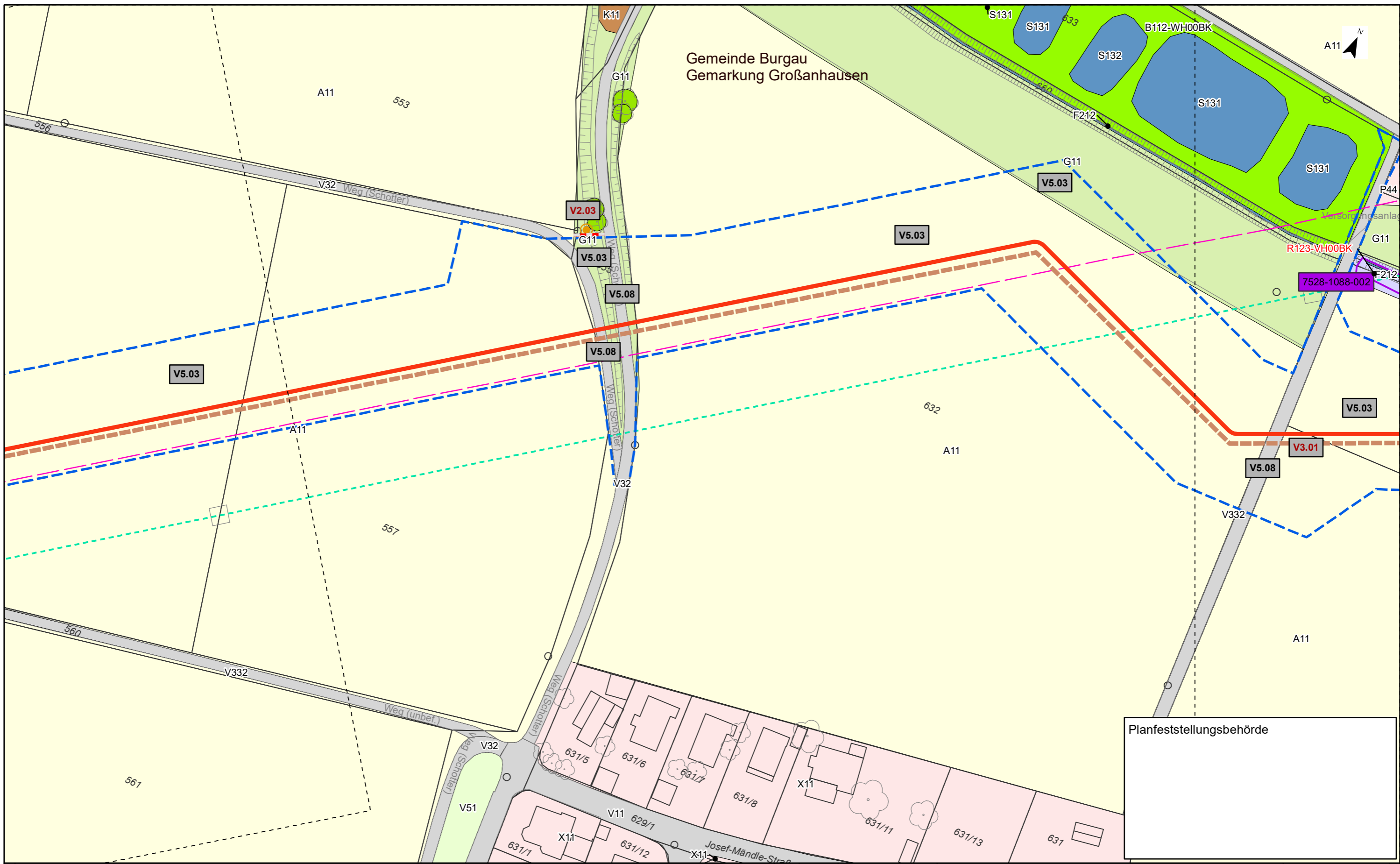
Rev.	Datum	Änderung	Geplante Gastransportleitung AUGUSTA von Wertingen nach Kötz Planunterlagen zum Planfeststellungsverfahren (PF-V)		
			<b>Bestand, Konflikte und Maßnahmen</b>		
Bundesland: Bayern		Regierungsbezirk: Schwaben	Landkreis: Günzburg		
		Datum	Name	Format	Maßstab
		Erstellt	Dr. Schober GmbH, HG	DIN A3	1 : 1.000
		Geprüft	Dr. Schober GmbH, UM	Plannamen	Blatt-Nr.
		Freigegeben	bayernets, Ambs	LBP_BK & Mass_1000	094

© Geobasisdaten: Bayerische Vermessungsverwaltung

**Dr. Schober**  
 Gesellschaft für Landschaftsplanung mbH  
 im Auftrag der  
**bayernets**  
 energie transport systeme

Anschluss-Blatt-Nr.: 095

Anschluss-Blatt-Nr.: 093



Gemeinde Burgau  
Gemarkung Großanhausen



Planfeststellungsbehörde

**Kurzlegende**

- Antragstrasse
- Arbeitsstreifen
- Rohrlagerplätze
- Stationen
- Baustraßen
- bestockungsfrei zu haltender Streifen in Gehölzbeständen, Ansaat von Gras-Krautfluren
- Gasleitungen bayernets, Bestand (nachrichtlich)
- Fremdleitungen oberirdisch, Bestand (nachrichtlich)
- 163 DFK mit Flurstücksnummern
- Gemarkungsgrenzen

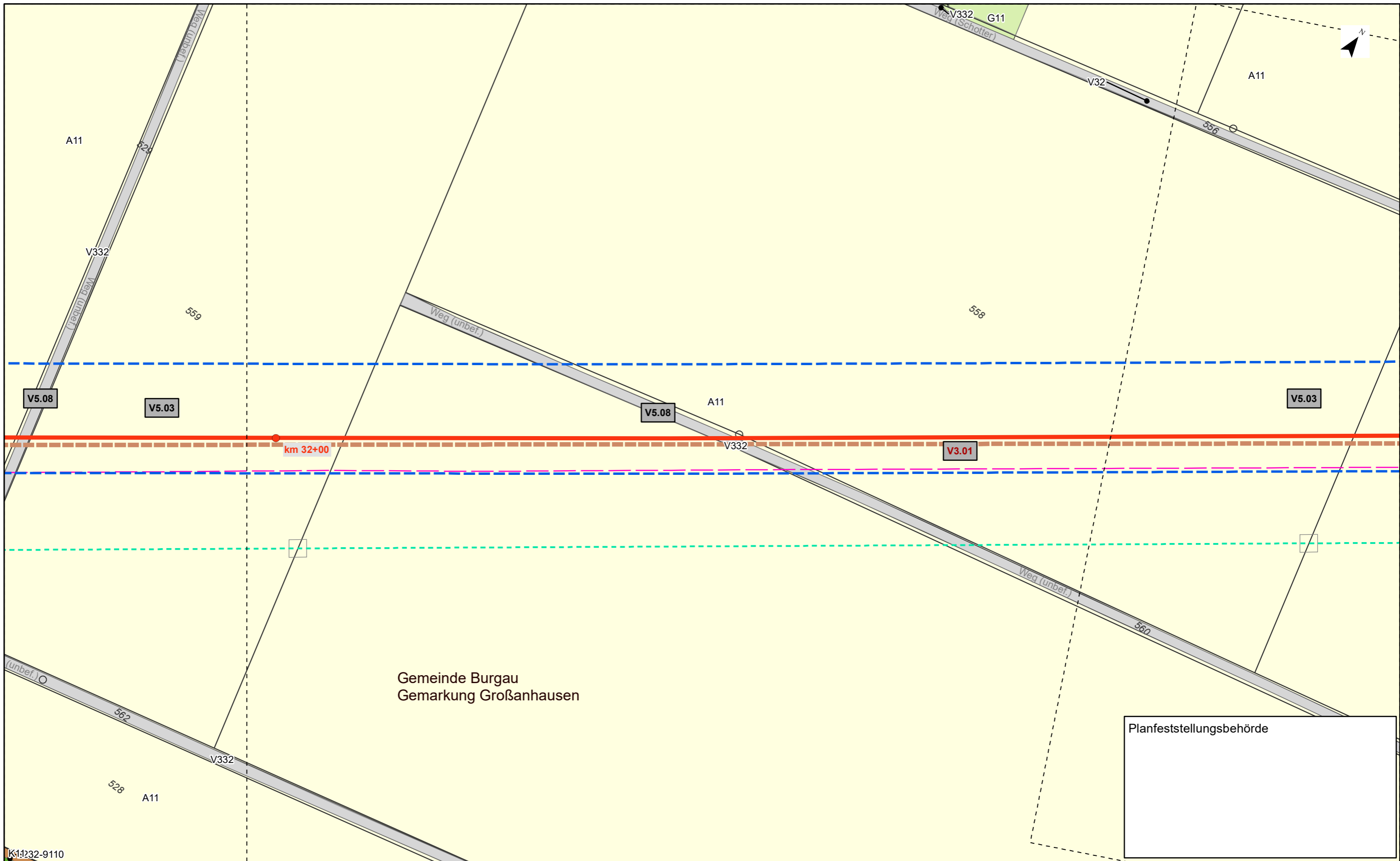
**HINWEIS:**  
weitere Erläuterungen zu Planinhalten  
siehe gesonderte Legendenblätter L01-L05

Rev.	Datum	Änderung	Geplante Gastransportleitung AUGUSTA von Wertingen nach Kötz Planunterlagen zum Planfeststellungsverfahren (PF-V)		
			<b>Bestand, Konflikte und Maßnahmen</b>		
Bundesland: Bayern		Regierungsbezirk: Schwaben	Landkreis: Günzburg		
		Datum	Name	Format	Maßstab
		Erstellt	Dr. Schober GmbH, HG	DIN A3	1 : 1.000
		Geprüft	Dr. Schober GmbH, UM	Plannamen	Blatt-Nr.
		Freigegeben	bayernets, Ambs	LBP_BK & Mass_1000	095

**Dr. Schober**  
Gesellschaft für Landschaftsplanung mbH  
im Auftrag der  
**bayernets**  
energie transport systeme

Anschluss-Blatt-Nr.: 096

Anschluss-Blatt-Nr.: 094



**Kurzlegende**

- Antragstrasse
- Arbeitsstreifen
- Rohrlagerplätze
- Stationen
- Baustraßen
- bestockungsfrei zu haltender Streifen in Gehölzbeständen, Ansaat von Gras-Krautfluren
- Gasleitungen bayernets, Bestand (nachrichtlich)
- Fremdleitungen oberirdisch, Bestand (nachrichtlich)
- 163 DFK mit Flurstücksnummern
- Gemarkungsgrenzen

**HINWEIS:**  
weitere Erläuterungen zu Planinhalten  
siehe gesonderte Legendenblätter L01-L05

Rev.	Datum	Änderung	Geplante Gastransportleitung AUGUSTA von Wertingen nach Kötz Planunterlagen zum Planfeststellungsverfahren (PF-V)		
			<b>Bestand, Konflikte und Maßnahmen</b>		
			Bundesland: Bayern	Regierungsbezirk: Schwaben	Landkreis: Günzburg
			Datum	Name	Format
			Erstellt	Dr. Schober GmbH, HG	DIN A3
			Geprüft	Dr. Schober GmbH, UM	Maßstab
			Freigegeben	bayernets, Ambs	Revision
					00
				Plannamen	Blatt-Nr.
				LBP_BK & Mass_1000	096

**Dr. Schober**  
Gesellschaft für Landschaftsplanung mbH  
im Auftrag der  
**bayernets**  
Energy Transport System

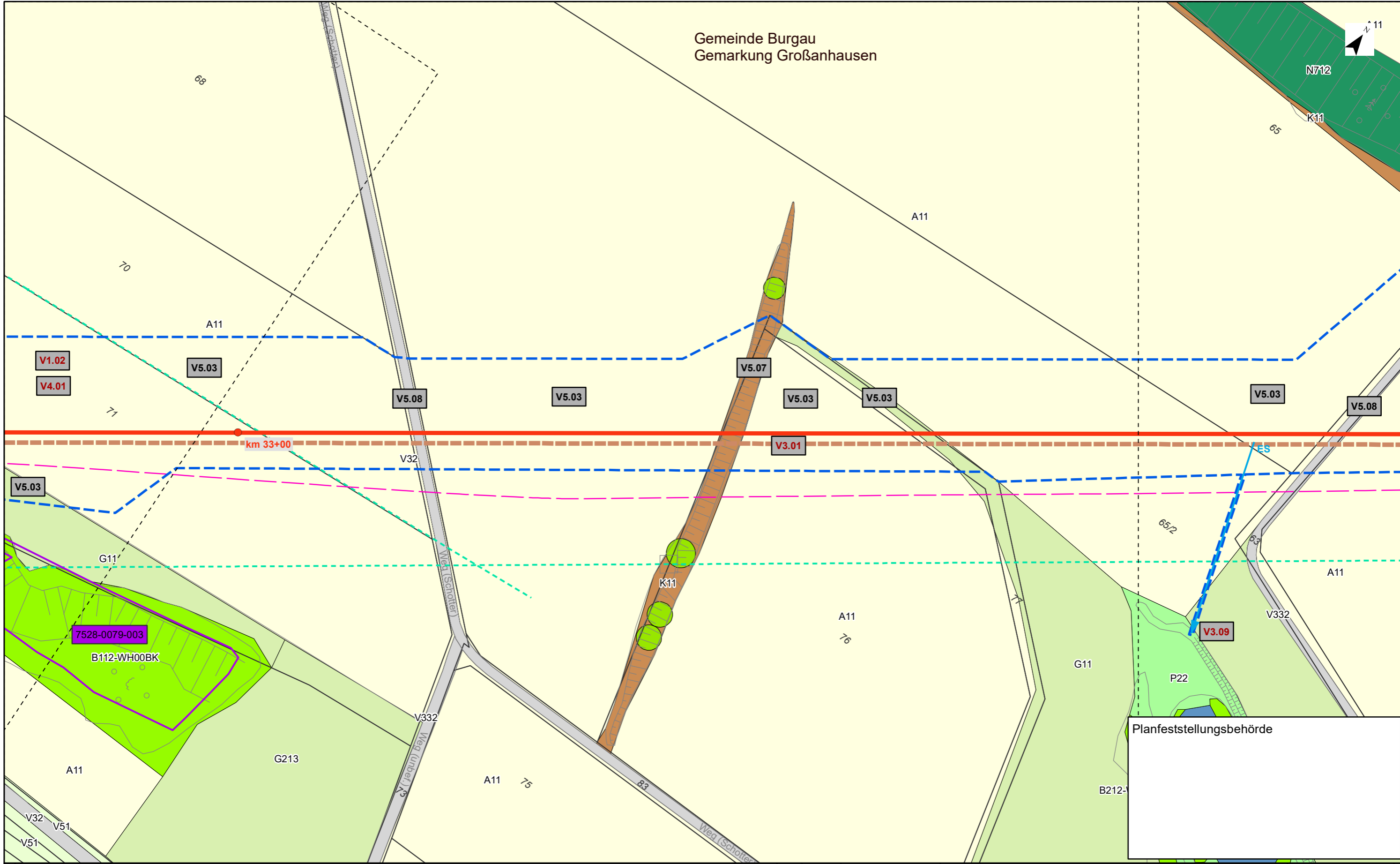
Anschluss-Blatt-Nr.: 097

Anschluss-Blatt-Nr.: 095









Planfeststellungsbehörde

**Kurzlegende**

- Antragstrasse
- Arbeitsstreifen
- Rohrlagerplätze
- Stationen
- Baustraßen
- bestockungsfrei zu haltender Streifen in Gehölzbeständen, Ansaat von Gras-Krautfluren
- Gasleitungen bayernets, Bestand (nachrichtlich)
- Fremdleitungen oberirdisch, Bestand (nachrichtlich)
- 163 DFK mit Flurstücksnummern
- Gemarkungsgrenzen

**HINWEIS:**  
weitere Erläuterungen zu Planinhalten  
siehe gesonderte Legendenblätter L01-L05

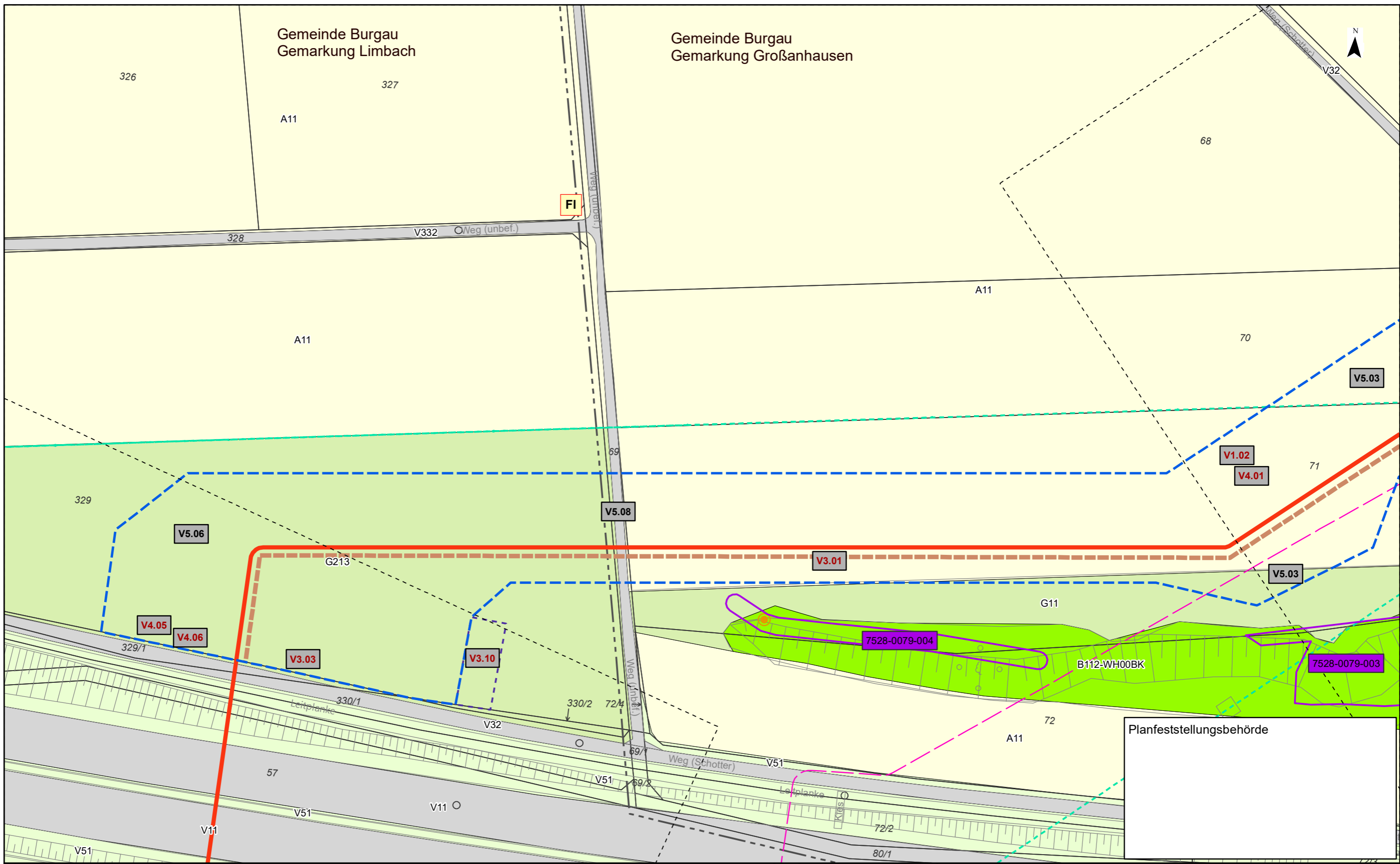
Rev.	Datum	Änderung	Geplante Gastransportleitung AUGUSTA von Wertingen nach Kötz Planunterlagen zum Planfeststellungsverfahren (PF-V)		
			<b>Bestand, Konflikte und Maßnahmen</b>		
Bundesland: Bayern		Regierungsbezirk: Schwaben	Landkreis: Günzburg		
		Datum	Name	Format	Maßstab
		Erstellt	Dr. Schober GmbH, HG	DIN A3	1 : 1.000
		Geprüft	Dr. Schober GmbH, UM	Plannamen	Blatt-Nr.
		Freigegeben	bayernets, Ambs	LBP_BK & Mass_1000	099

© Geobasisdaten: Bayerische Vermessungsverwaltung

**Dr. Schober**  
Gesellschaft für Landschaftsplanung mbH  
im Auftrag der  
**bayernets**  
energie transport systeme

Anschluss-Blatt-Nr.: 100

Anschluss-Blatt-Nr.: 098



**Kurzlegende**

- Antragstrasse
- Baustraßen
- Arbeitsstreifen
- Rohrlagerplätze
- Stationen
- bestockungsfrei zu haltender Streifen in Gehölzbeständen, Ansaat von Gras-Krautfluren
- Gasleitungen bayernets, Bestand (nachrichtlich)
- Fremdleitungen oberirdisch, Bestand (nachrichtlich)
- 163 DFK mit Flurstücksnummern
- Gemarkungsgrenzen

**HINWEIS:**  
weitere Erläuterungen zu Planinhalten  
siehe gesonderte Legendenblätter L01-L05

Rev.	Datum	Änderung	Geplante Gastransportleitung AUGUSTA von Wertingen nach Kötz Planunterlagen zum Planfeststellungsverfahren (PF-V)		
			<b>Bestand, Konflikte und Maßnahmen</b>		
Bundesland: Bayern		Regierungsbezirk: Schwaben	Landkreis: Günzburg		
		Datum	Name	Format	Maßstab
		Erstellt	Dr. Schober GmbH, HG	DIN A3	1 : 1.000
		Geprüft	Dr. Schober GmbH, UM	Plannamen	Blatt-Nr.
		Freigegeben	bayernets, Ambs	LBP_BK & Mass_1000	100

© Geobasisdaten: Bayerische Vermessungsverwaltung

**Planfeststellungsbehörde**



Dr. Schober  
Gesellschaft für Landschaftsplanung mbH  
im Auftrag der  
**bayernets**  
Energy Transport System

Anschluss-Blatt-Nr.: 101

Anschluss-Blatt-Nr.: 089



Planfeststellungsbehörde

Gemeinde Burgau  
Gemarkung Limbach

**Kurzlegende**

	Antragstrasse		Baustraßen		DFK mit Flurstücksnummern
	Arbeitsstreifen		bestockungsfrei zu haltender Streifen in Gehölzbeständen, Ansaat von Gras-Krautfluren		Gemarkungsgrenzen
	Rohrlagerplätze		Gasleitungen bayernets, Bestand (nachrichtlich)		Fremdleitungen oberirdisch, Bestand (nachrichtlich)
	Stationen				

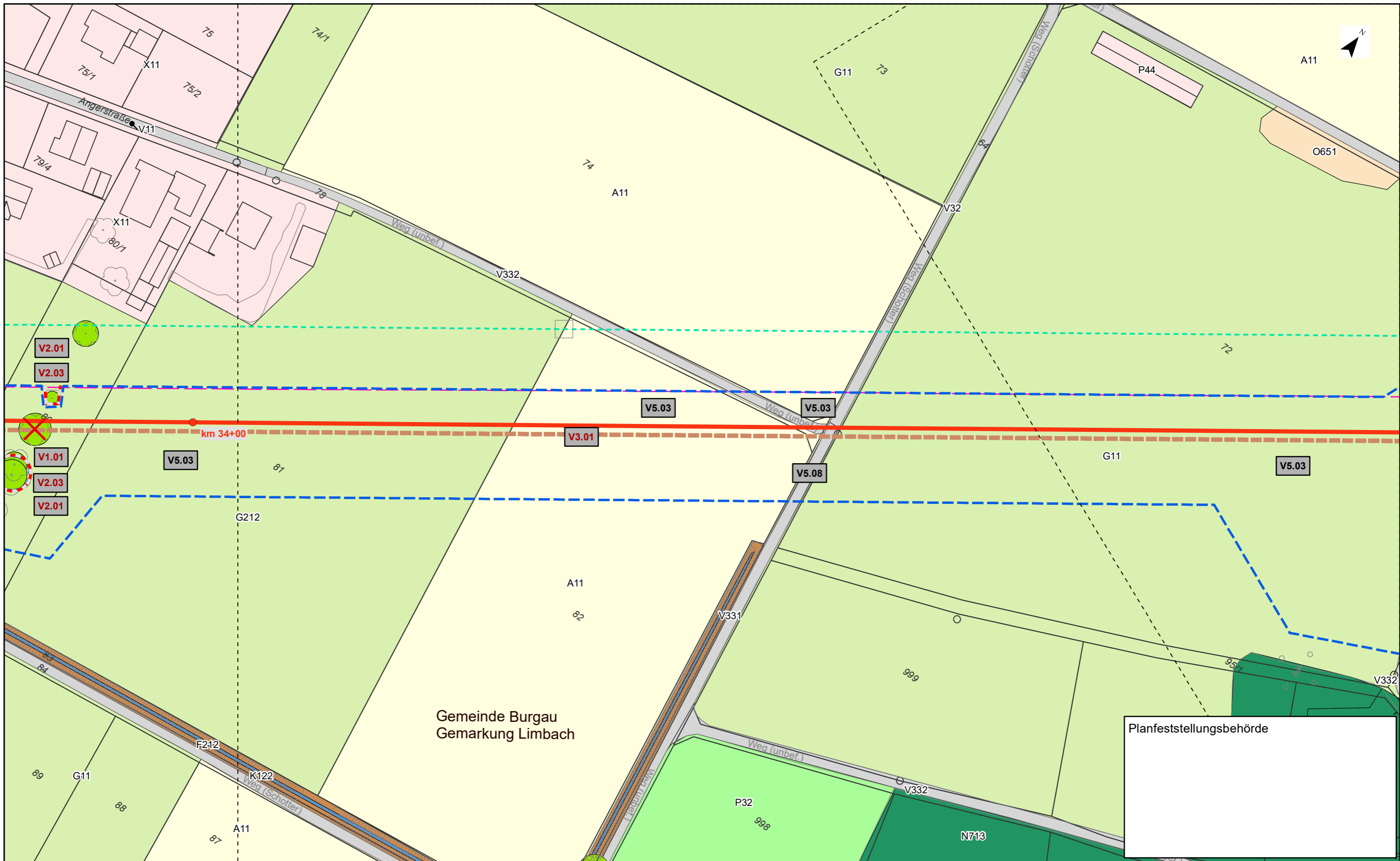
**HINWEIS:**  
weitere Erläuterungen zu Planinhalten  
siehe gesonderte Legendenblätter L01-L05

Rev.	Datum	Änderung	Geplante Gastransportleitung AUGUSTA von Wertingen nach Kötz Planunterlagen zum Planfeststellungsverfahren (PF-V)		
			<b>Bestand, Konflikte und Maßnahmen</b>		
			Bundesland: Bayern	Regierungsbezirk: Schwaben	Landkreis: Günzburg
			Leitung 5100 (WK51) DN 700 MOP 100 Schutzstreifen 10m		
			Datum	Name	Format
			Erstellt	Dr. Schober GmbH, HG	DIN A3
			Geprüft	Dr. Schober GmbH, UM	1 : 1.000
			Freigegeben	bayernets, Ambs	Revision 00
					Blatt-Nr. 101

© Geobasisdaten: Bayerische Vermessungsverwaltung

Anschluss-Blatt-Nr.: 102

Anschluss-Blatt-Nr.: 100



Gemeinde Burgau  
Gemarkung Limbach

Planfeststellungsbehörde

**Kurzlegende**

- Antragstrasse
- Arbeitsstreifen
- Rohrlagerplätze
- Stationen
- Baustraßen
- bestockungsfrei zu haltender Streifen in Gehölzbeständen, Ansaat von Gras-Krautfluren
- Gasleitungen bayernets, Bestand (nachrichtlich)
- Fremdleitungen oberirdisch, Bestand (nachrichtlich)
- 163 DFK mit Flurstücksnummern
- Gemarkungsgrenzen

**HINWEIS:**  
weitere Erläuterungen zu Planinhalten  
siehe gesonderte Legendenblätter L01-L05

Rev.	Datum	Änderung	Geplante Gastransportleitung AUGUSTA von Wertingen nach Kötz Planunterlagen zum Planfeststellungsverfahren (PF-V)		
			<b>Bestand, Konflikte und Maßnahmen</b>		
Bundesland: Bayern		Regierungsbezirk: Schwaben	Landkreis: Günzburg		
		Datum	Name	Format	Maßstab
		Erstellt	Dr. Schober GmbH, HG	DIN A3	1 : 1.000
		Geprüft	Dr. Schober GmbH, UM	Plannamen	Blatt-Nr.
		Freigegeben	bayernets, Ambs	LBP_BK & Mass_1000	102

© Geobasisdaten: Bayerische Vermessungsverwaltung

Dr. Schober  
Gesellschaft für Landschaftsplanung mbH  
im Auftrag der  
**bayernets**  
energie transport systeme

Anschluss-Blatt-Nr.: 103

Anschluss-Blatt-Nr.: 101



Planfeststellungsbehörde

Gemeinde Burgau  
Gemarkung Limbach

### Kurzlegende

	Antragstrasse		Baustraßen		DFK mit Flurstücksnummern
	Arbeitsstreifen		bestockungsfrei zu haltender Streifen in Gehölzbeständen, Ansaat von Gras-Krautfluren		Gemarkungsgrenzen
	Rohrlagerplätze		Gasleitungen bayernets, Bestand (nachrichtlich)		
	Stationen		Fremdleitungen oberirdisch, Bestand (nachrichtlich)		

**HINWEIS:**  
weitere Erläuterungen zu Planinhalten  
siehe gesonderte Legendenblätter L01-L05

Rev.	Datum	Änderung	Geplante Gastransportleitung AUGUSTA von Wertingen nach Kötz Planunterlagen zum Planfeststellungsverfahren (PF-V)		
			<b>Bestand, Konflikte und Maßnahmen</b>		
			Bundesland: Bayern	Regierungsbezirk: Schwaben	Landkreis: Günzburg
			Datum	Name	Format
			Erstellt	Dr. Schober GmbH, HG	DIN A3
			Geprüft	Dr. Schober GmbH, UM	Plannamen
			Freigegeben	bayernets, Ambs	Blatt-Nr.
					103

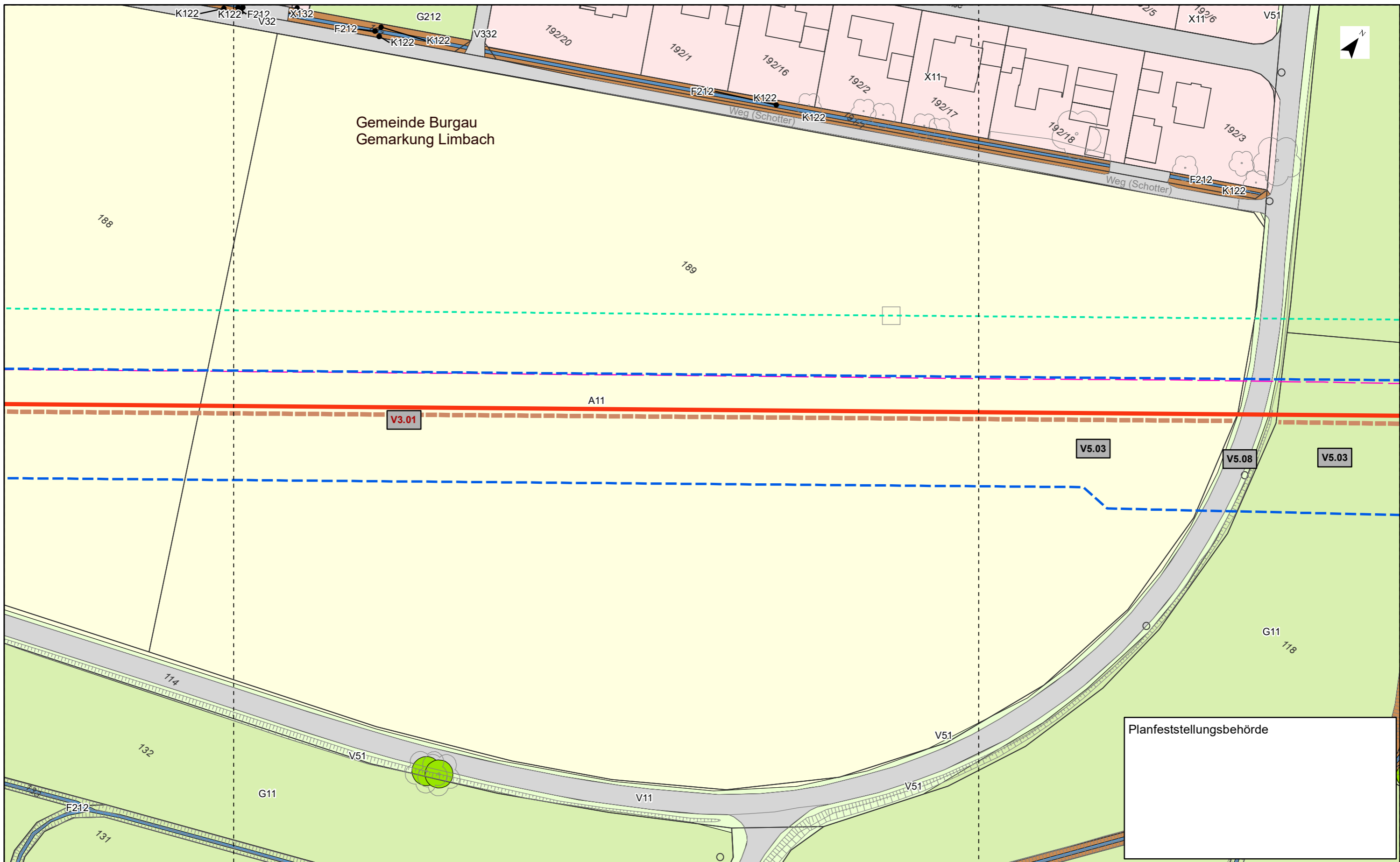
Leitung 5100 (WK51)  
DN 700 MOP 100  
Schutzstreifen 10m

Dr. Schober  
Gesellschaft für Landschaftsplanung mbH  
im Auftrag der  
bayernets  
energie transport systeme

© Geobasisdaten: Bayerische Vermessungsverwaltung

Anschluss-Blatt-Nr.: 104

Anschluss-Blatt-Nr.: 102



Gemeinde Burgau  
Gemarkung Limbach

Planfeststellungsbehörde

**Kurzlegende**

- Antragstrasse
- Arbeitsstreifen
- Rohrlagerplätze
- Stationen
- Baustraßen
- bestockungsfrei zu haltender Streifen in Gehölzbeständen, Ansaat von Gras-Krautfluren
- Gasleitungen bayernets, Bestand (nachrichtlich)
- Fremdleitungen oberirdisch, Bestand (nachrichtlich)
- 163 DFK mit Flurstücksnummern
- Gemarkungsgrenzen

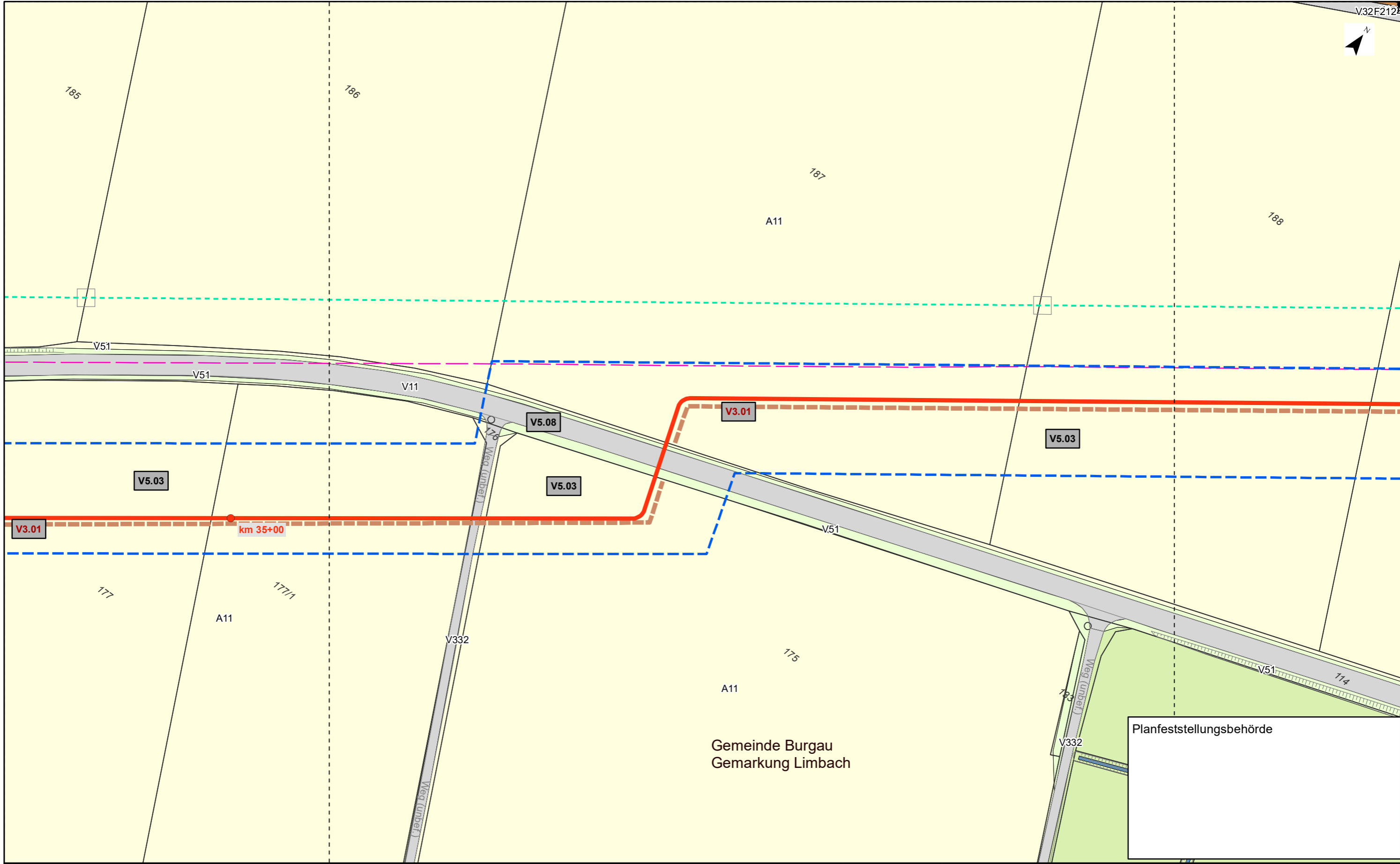
**HINWEIS:**  
weitere Erläuterungen zu Planinhalten  
siehe gesonderte Legendenblätter L01-L05

Rev.	Datum	Änderung	Geplante Gastransportleitung AUGUSTA von Wertingen nach Kötz Planunterlagen zum Planfeststellungsverfahren (PF-V)			
			<b>Bestand, Konflikte und Maßnahmen</b>		Leitung 5100 (WK51) DN 700 MOP 100 Schutzstreifen 10m	
			Bundesland: Bayern	Regierungsbezirk: Schwaben	Landkreis: Günzburg	
			Datum	Name	Format	Maßstab
			Erstellt	Dr. Schober GmbH, HG	DIN A3	1 : 1.000
			Geprüft	Dr. Schober GmbH, UM	Plannamen	Revision
			Freigegeben	bayernets, Ambs	LBP_BK & Mass_1000	00
						Blatt-Nr.
						104

© Geobasisdaten: Bayerische Vermessungsverwaltung

Anschluss-Blatt-Nr.: 105

Anschluss-Blatt-Nr.: 103



Planfeststellungsbehörde

Gemeinde Burgau  
Gemarkung Limbach

**Kurzlegende**

- Antragstrasse
- Arbeitsstreifen
- Rohrlagerplätze
- Stationen
- Baustraßen
- bestockungsfrei zu haltender Streifen in Gehölzbeständen, Ansaat von Gras-Krautfluren
- Gasleitungen bayernets, Bestand (nachrichtlich)
- Fremdleitungen oberirdisch, Bestand (nachrichtlich)
- 163 DFK mit Flurstücksnummern
- Gemarkungsgrenzen

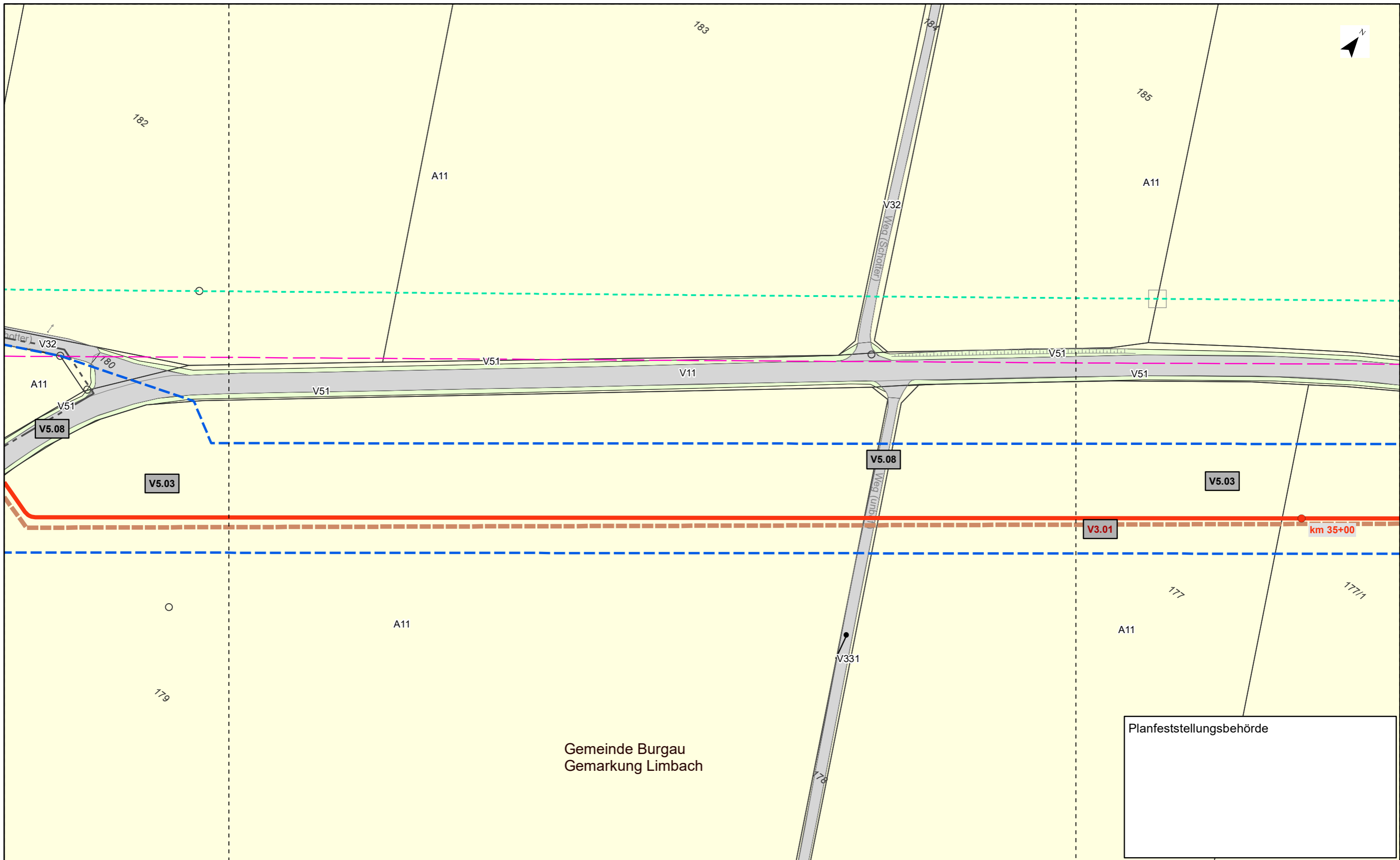
**HINWEIS:**  
weitere Erläuterungen zu Planinhalten  
siehe gesonderte Legendenblätter L01-L05

Rev.	Datum	Änderung	Geplante Gastransportleitung AUGUSTA von Wertingen nach Kötz Planunterlagen zum Planfeststellungsverfahren (PF-V)		
			<b>Bestand, Konflikte und Maßnahmen</b>		
Bundesland: Bayern		Regierungsbezirk: Schwaben	Landkreis: Günzburg		
		Datum	Name	Format	Maßstab
		Erstellt	Dr. Schober GmbH, HG	DIN A3	1 : 1.000
		Geprüft	Dr. Schober GmbH, UM	Plannamen	Blatt-Nr.
		Freigegeben	bayernets, Ambs	LBP_BK & Mass_1000	105

**Dr. Schober**  
Gesellschaft für Landschaftsplanung mbH  
im Auftrag der  
**bayernets**  
Energy Transport System

Anschluss-Blatt-Nr.: 106

Anschluss-Blatt-Nr.: 104



**Kurzlegende**

- Antragstrasse
- Baustraßen
- Arbeitsstreifen
- bestockungsfrei zu haltender Streifen in Gehölzbeständen, Ansaat von Gras-Krautfluren
- Rohrlagerplätze
- Gasleitungen bayernets, Bestand (nachrichtlich)
- Stationen
- Fremdleitungen oberirdisch, Bestand (nachrichtlich)
- DFK mit Flurstücksnummern
- Gemarkungsgrenzen

**HINWEIS:**  
weitere Erläuterungen zu Planinhalten  
siehe gesonderte Legendenblätter L01-L05

Rev.	Datum	Änderung	Geplante Gastransportleitung AUGUSTA von Wertingen nach Kötz Planunterlagen zum Planfeststellungsverfahren (PF-V)		
			<b>Bestand, Konflikte und Maßnahmen</b>		
			Bundesland: Bayern	Regierungsbezirk: Schwaben	Landkreis: Günzburg
			Leitung 5100 (WK51) DN 700 MOP 100 Schutzstreifen 10m		
			Datum	Name	Format
			Erstellt	Dr. Schober GmbH, HG	DIN A3
			Geprüft	Dr. Schober GmbH, UM	Maßstab
			Freigegeben	bayernets, Ambs	Revision
					1 : 1.000
					00
					Blatt-Nr.
					106

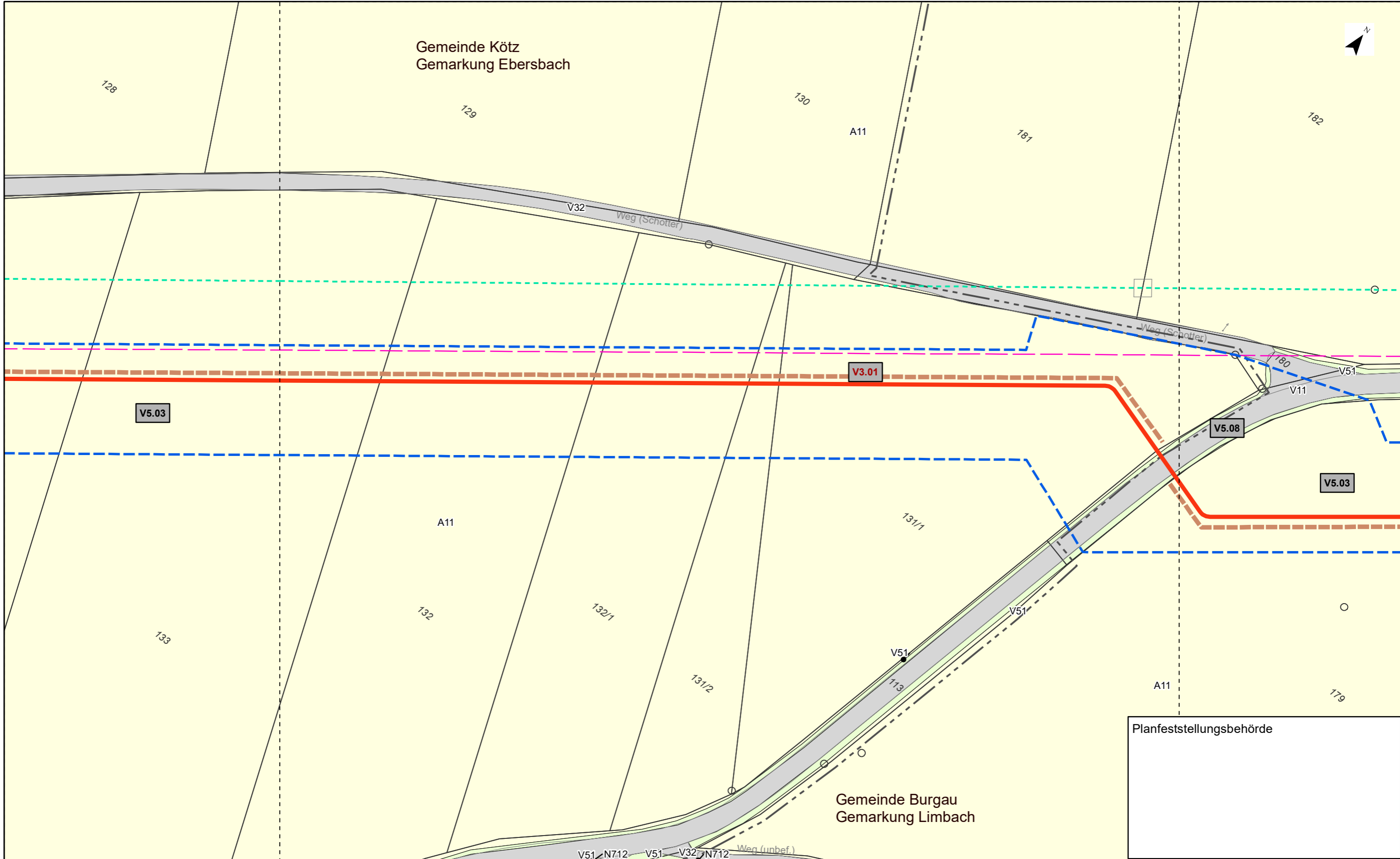
**Dr. Schober**  
Gesellschaft für Landschaftsplanung mbH  
im Auftrag der  
**bayernets**  
Energy Transport System

Anschluss-Blatt-Nr.: 107

Anschluss-Blatt-Nr.: 105



Gemeinde Kötz  
Gemarkung Ebersbach



Gemeinde Burgau  
Gemarkung Limbach

Planfeststellungsbehörde

**Kurzlegende**

	Antragstrasse		Baustraßen		DFK mit Flurstücksnummern
	Arbeitsstreifen		bestockungsfrei zu haltender Streifen in Gehölzbeständen, Ansaat von Gras-Krautfluren		Gemarkungsgrenzen
	Rohrlagerplätze		Gasleitungen bayernets, Bestand (nachrichtlich)		
	Stationen		Fremdleitungen oberirdisch, Bestand (nachrichtlich)		

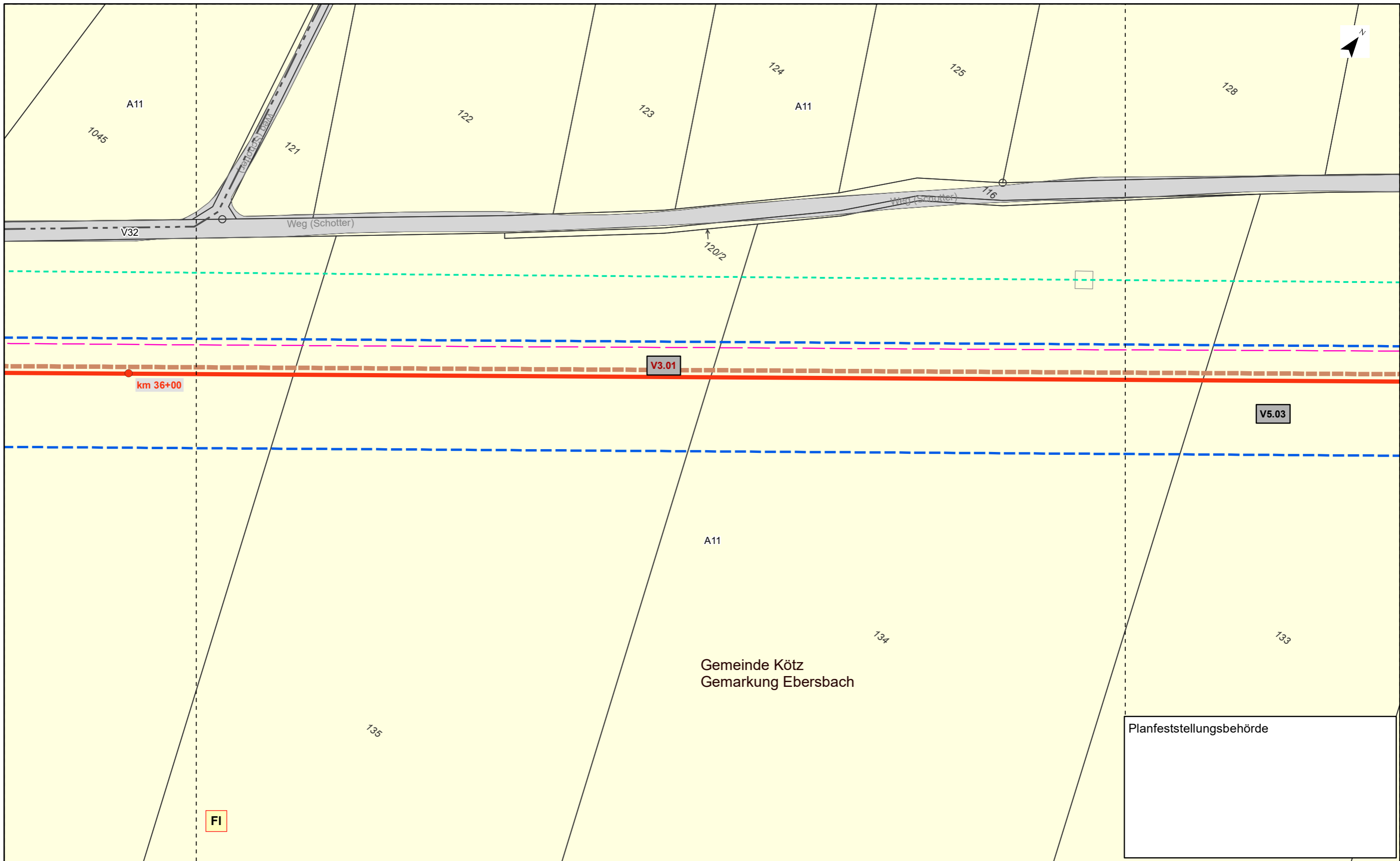
**HINWEIS:**  
weitere Erläuterungen zu Planinhalten  
siehe gesonderte Legendenblätter L01-L05

Rev.	Datum	Änderung	Geplante Gastransportleitung AUGUSTA von Wertingen nach Kötz Planunterlagen zum Planfeststellungsverfahren (PF-V)		
			<b>Bestand, Konflikte und Maßnahmen</b>		
			Bundesland: Bayern	Regierungsbezirk: Schwaben	Landkreis: Günzburg
				Datum	Name
			Erstellt	28.04.2023	Dr. Schober GmbH, HG
			Geprüft	28.04.2023	Dr. Schober GmbH, UM
			Freigegeben	28.04.2023	bayernets, Ambs
			Format	Maßstab	Revision
			DIN A3	1 : 1.000	00
			Blatt-Nr.		
			LBP_BK & Mass_1000	107	

© Geobasisdaten: Bayerische Vermessungsverwaltung

Anschluss-Blatt-Nr.: 108

Anschluss-Blatt-Nr.: 106



**Kurzlegende**

- Antragstrasse
- Arbeitsstreifen
- Rohrlagerplätze
- Stationen
- Baustraßen
- bestockungsfrei zu haltender Streifen in Gehölzbeständen, Ansaat von Gras-Krautfluren
- Gasleitungen bayernets, Bestand (nachrichtlich)
- Fremdleitungen oberirdisch, Bestand (nachrichtlich)
- DFK mit Flurstücksnummern
- Gemarkungsgrenzen

**HINWEIS:**  
weitere Erläuterungen zu Planinhalten  
siehe gesonderte Legendenblätter L01-L05

Rev.	Datum	Änderung	Geplante Gastransportleitung AUGUSTA von Wertingen nach Kötz Planunterlagen zum Planfeststellungsverfahren (PF-V)		
			<b>Bestand, Konflikte und Maßnahmen</b>		
			Bundesland: Bayern	Regierungsbezirk: Schwaben	Landkreis: Günzburg
			Datum	Name	Format
			Erstellt	Dr. Schober GmbH, HG	DIN A3
			Geprüft	Dr. Schober GmbH, UM	Maßstab
			Freigegeben	bayernets, Ambs	1 : 1.000
					Revision
					00
				Plannamen	Blatt-Nr.
				LBP_BK & Mass_1000	108

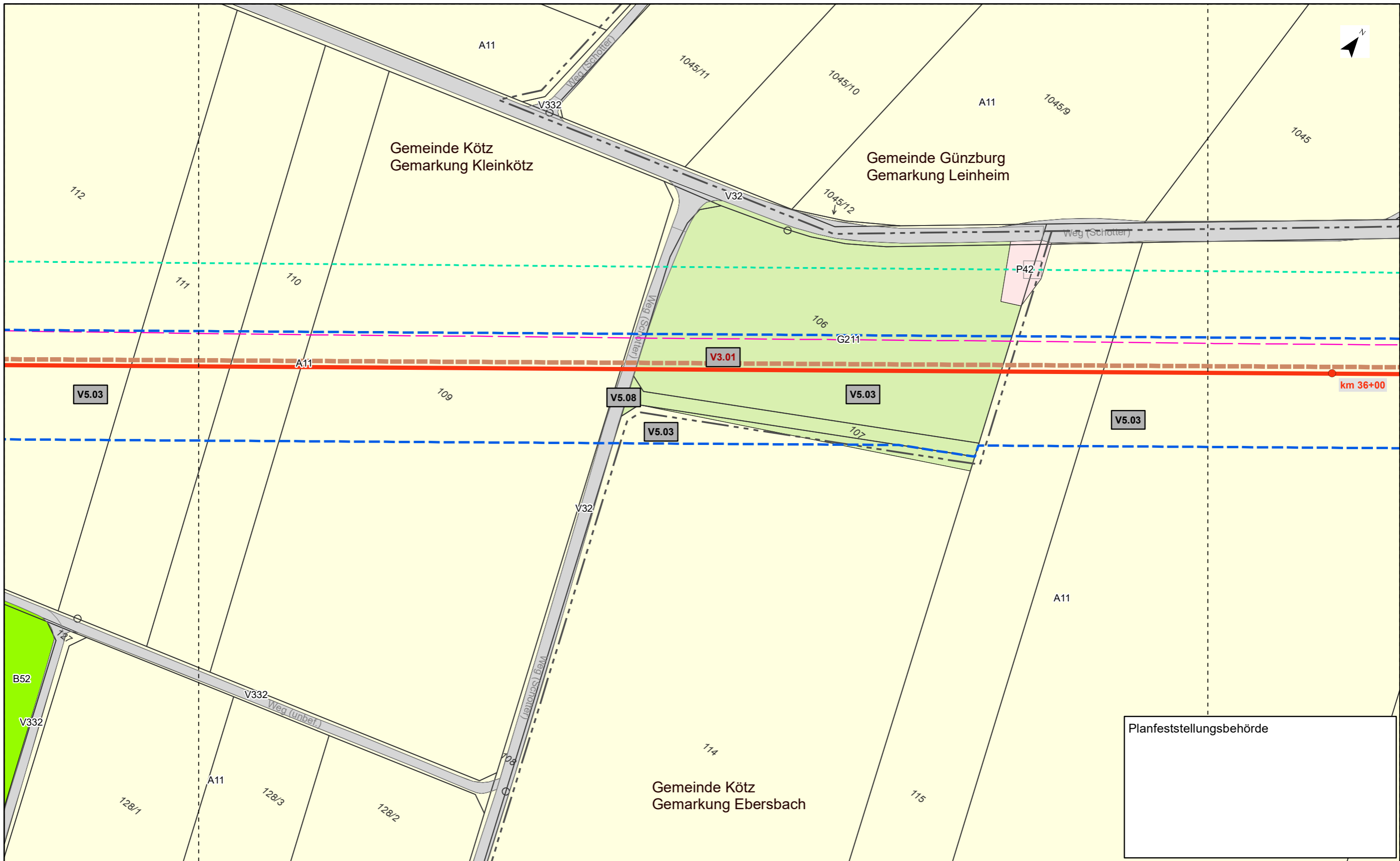
© Geobasisdaten: Bayerische Vermessungsverwaltung

Anschluss-Blatt-Nr.: 109

Anschluss-Blatt-Nr.: 107

Planfeststellungsbehörde

**Dr. Schober**  
Gesellschaft für Landschaftsplanung mbH  
im Auftrag der  
**bayernets**  
Energy Transport System



Planfeststellungsbehörde

**Kurzlegende**

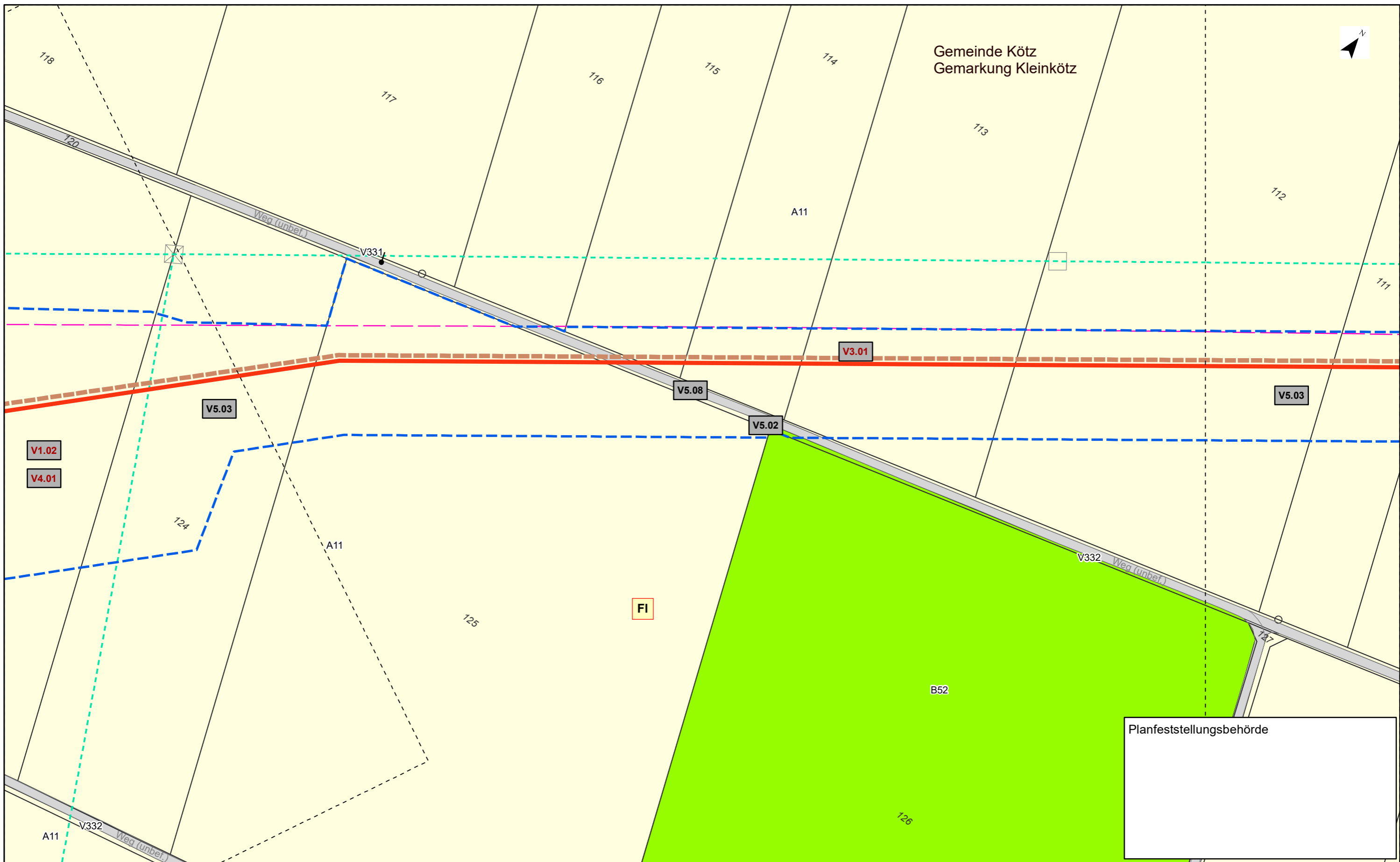
- Antragstrasse
- Arbeitsstreifen
- Rohrlagerplätze
- Stationen
- Baustraßen
- bestockungsfrei zu haltender Streifen in Gehölzbeständen, Ansaat von Gras-Krautfluren
- Gasleitungen bayernets, Bestand (nachrichtlich)
- Fremdleitungen oberirdisch, Bestand (nachrichtlich)
- 163 DFK mit Flurstücksnummern
- Gemarkungsgrenzen

**HINWEIS:**  
weitere Erläuterungen zu Planinhalten  
siehe gesonderte Legendenblätter L01-L05

Rev.	Datum	Änderung	Geplante Gastransportleitung AUGUSTA von Wertingen nach Kötz Planunterlagen zum Planfeststellungsverfahren (PF-V)			
			<b>Bestand, Konflikte und Maßnahmen</b>		Leitung 5100 (WK51) DN 700 MOP 100 Schutzstreifen 10m	
			Bundesland: Bayern	Regierungsbezirk: Schwaben	Landkreis: Günzburg	
			Datum	Name	Format	Maßstab
			Erstellt	Dr. Schober GmbH, HG	DIN A3	1 : 1.000
			Geprüft	Dr. Schober GmbH, UM	Plannamen	Blatt-Nr.
			Freigegeben	bayernets, Ambs	LBP_BK & Mass_1000	109
© Geobasisdaten: Bayerische Vermessungsverwaltung						

Anschluss-Blatt-Nr.: 110

Anschluss-Blatt-Nr.: 108



Gemeinde Kötz  
Gemarkung Kleinkötz



Planfeststellungsbehörde

**Kurzlegende**

- Antragstrasse
- - - Arbeitsstreifen
- Rohrlagerplätze
- Stationen
- Baustraßen
- bestockungsfrei zu haltender Streifen in Gehölzbeständen, Ansaat von Gras-Krautfluren
- Gasleitungen bayernets, Bestand (nachrichtlich)
- - - Fremdleitungen oberirdisch, Bestand (nachrichtlich)
- 163 DFK mit Flurstücksnummern
- Gemarkungsgrenzen

**HINWEIS:**  
weitere Erläuterungen zu Planinhalten  
siehe gesonderte Legendenblätter L01-L05

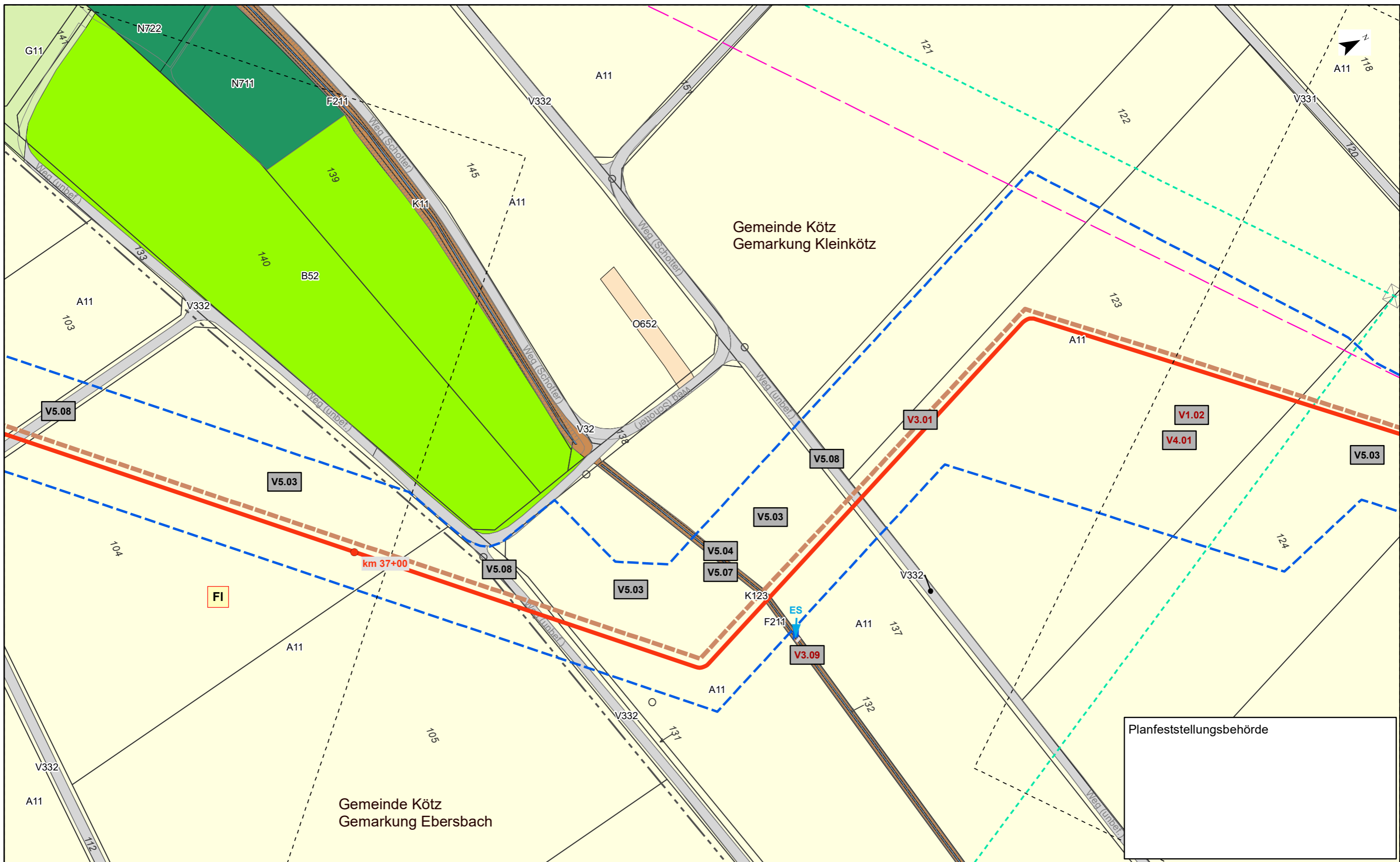
Rev.	Datum	Änderung	Geplante Gastransportleitung AUGUSTA von Wertingen nach Kötz Planunterlagen zum Planfeststellungsverfahren (PF-V)			
			<b>Bestand, Konflikte und Maßnahmen</b>		Leitung 5100 (WK51) DN 700 MOP 100 Schutzstreifen 10m	
			Bundesland: Bayern	Regierungsbezirk: Schwaben	Landkreis: Günzburg	
			Datum	Name	Format	Maßstab
			Erstellt	Dr. Schober GmbH, HG	DIN A3	1 : 1.000
			Geprüft	Dr. Schober GmbH, UM	Plannamen	Blatt-Nr.
			Freigegeben	bayernets, Ambs	LBP_BK & Mass_1000	110

© Geobasisdaten: Bayerische Vermessungsverwaltung

**Dr. Schober**  
Gesellschaft für Landschaftsplanung mbH  
im Auftrag der  
**bayernets**  
Energy Transport System

Anschluss-Blatt-Nr.: 111

Anschluss-Blatt-Nr.: 109



Planfeststellungsbehörde

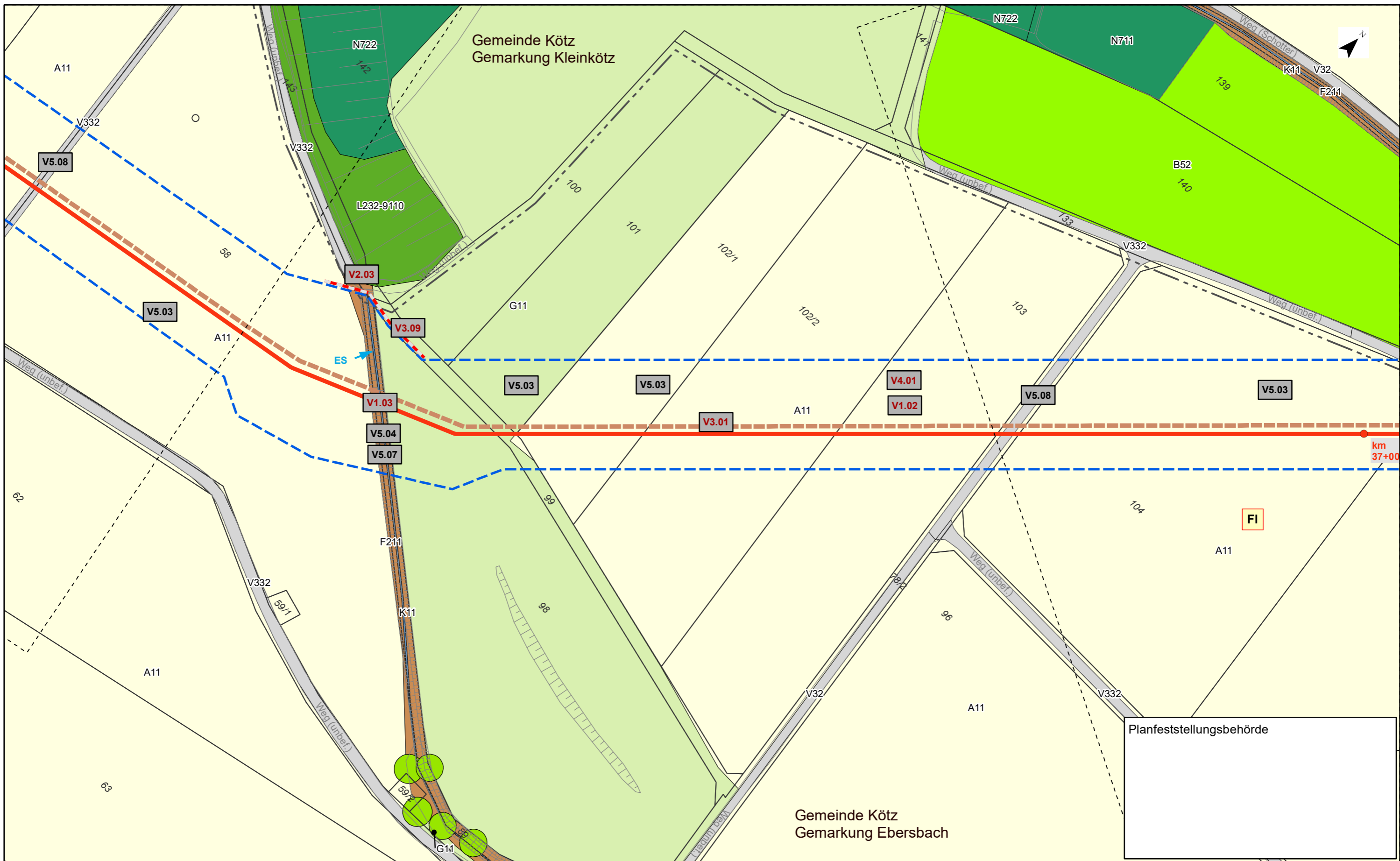
**Kurzlegende**

- Antragstrasse
- - - Baustraßen
- Arbeitsstreifen
- Rohrlagerplätze
- Stationen
- bestockungsfrei zu haltender Streifen in Gehölzbeständen, Ansaat von Gras-Krautfluren
- Gasleitungen bayernets, Bestand (nachrichtlich)
- Fremdleitungen oberirdisch, Bestand (nachrichtlich)
- 163 DFK mit Flurstücksnummern
- Gemarkungsgrenzen

**HINWEIS:**  
weitere Erläuterungen zu Planinhalten  
siehe gesonderte Legendenblätter L01-L05

Rev.	Datum	Änderung	Geplante Gastransportleitung AUGUSTA von Wertingen nach Kötz Planunterlagen zum Planfeststellungsverfahren (PF-V)		
			<b>Bestand, Konflikte und Maßnahmen</b>		
			Bundesland: Bayern	Regierungsbezirk: Schwaben	Landkreis: Günzburg
			Leitung 5100 (WK51) DN 700 MOP 100 Schutzstreifen 10m		
			<b>Dr. Schober</b> <small>Gesellschaft für Landschaftsplanung mbH</small> im Auftrag der <b>bayernets</b> <small>energy transport system</small>		
			Erstellt	Datum	Name
			Geprüft	Datum	Name
			Freigegeben	Datum	Name
			Format	Maßstab	Revision
			Blatt-Nr.		

© Geobasisdaten: Bayerische Vermessungsverwaltung



**Kurzlegende**

- Antragstrasse
- Baustraßen
- Arbeitsstreifen
- bestockungsfrei zu haltender Streifen in Gehölzbeständen, Ansaat von Gras-Krautfluren
- Rohrlagerplätze
- Gasleitungen bayernets, Bestand (nachrichtlich)
- Stationen
- Fremdleitungen oberirdisch, Bestand (nachrichtlich)
- DFK mit Flurstücksnummern
- Gemarkungsgrenzen

**HINWEIS:**  
weitere Erläuterungen zu Planinhalten  
siehe gesonderte Legendenblätter L01-L05

Rev.	Datum	Änderung	Geplante Gastransportleitung AUGUSTA von Wertingen nach Kötz Planunterlagen zum Planfeststellungsverfahren (PF-V)		
			<b>Bestand, Konflikte und Maßnahmen</b>		
			Bundesland: Bayern	Regierungsbezirk: Schwaben	Landkreis: Günzburg
			Datum	Name	Format
			Erstellt	Dr. Schober GmbH, HG	DIN A3
			Geprüft	Dr. Schober GmbH, UM	Maßstab
			Freigegeben	bayernets, Ambs	Revision
					00
				Plannamen	Blatt-Nr.
				LBP_BK & Mass_1000	112

© Geobasisdaten: Bayerische Vermessungsverwaltung

**Dr. Schober**  
Gesellschaft für Landschaftsplanung mbH  
im Auftrag der  
**bayernets**  
energie transport systeme

Anschluss-Blatt-Nr.: 113

Anschluss-Blatt-Nr.: 111



Planfeststellungsbehörde

**Kurzlegende**

- Antragstrasse
- Arbeitsstreifen
- Rohrlagerplätze
- Stationen
- Baustraßen
- bestockungsfrei zu haltender Streifen in Gehölzbeständen, Ansaat von Gras-Krautfluren
- - - Gasleitungen bayernets, Bestand (nachrichtlich)
- - - Fremdleitungen oberirdisch, Bestand (nachrichtlich)
- 163 DFK mit Flurstücksnummern
- Gemarkungsgrenzen

**HINWEIS:**  
weitere Erläuterungen zu Planinhalten  
siehe gesonderte Legendenblätter L01-L05

Rev.	Datum	Änderung	Geplante Gastransportleitung AUGUSTA von Wertingen nach Kötz Planunterlagen zum Planfeststellungsverfahren (PF-V)		
			<b>Bestand, Konflikte und Maßnahmen</b>		
Bundesland: Bayern		Regierungsbezirk: Schwaben	Landkreis: Günzburg		
		Datum	Name	Format	Maßstab
		Erstellt	Dr. Schober GmbH, HG	DIN A3	1 : 1.000
		Geprüft	Dr. Schober GmbH, UM	Plannamen	Blatt-Nr.
		Freigegeben	bayernets, Ambs	LBP_BK & Mass_1000	113

© Geobasisdaten: Bayerische Vermessungsverwaltung

**Dr. Schober**  
Gesellschaft für Landschaftsplanung mbH  
im Auftrag der  
**bayernets**  
energie transport systeme

Anschluss-Blatt-Nr.: 114

Anschluss-Blatt-Nr.: 112



### Kurzlegende

	Antragstrasse		Baustraßen		DFK mit Flurstücksnummern
	Arbeitsstreifen		bestockungsfrei zu haltender Streifen in Gehölzbeständen, Ansaat von Gras-Krautfluren		Gemarkungsgrenzen
	Rohrlagerplätze		Gasleitungen bayernets, Bestand (nachrichtlich)		
	Stationen		Fremdleitungen oberirdisch, Bestand (nachrichtlich)		

**HINWEIS:**  
weitere Erläuterungen zu Planinhalten  
siehe gesonderte Legendenblätter L01-L05

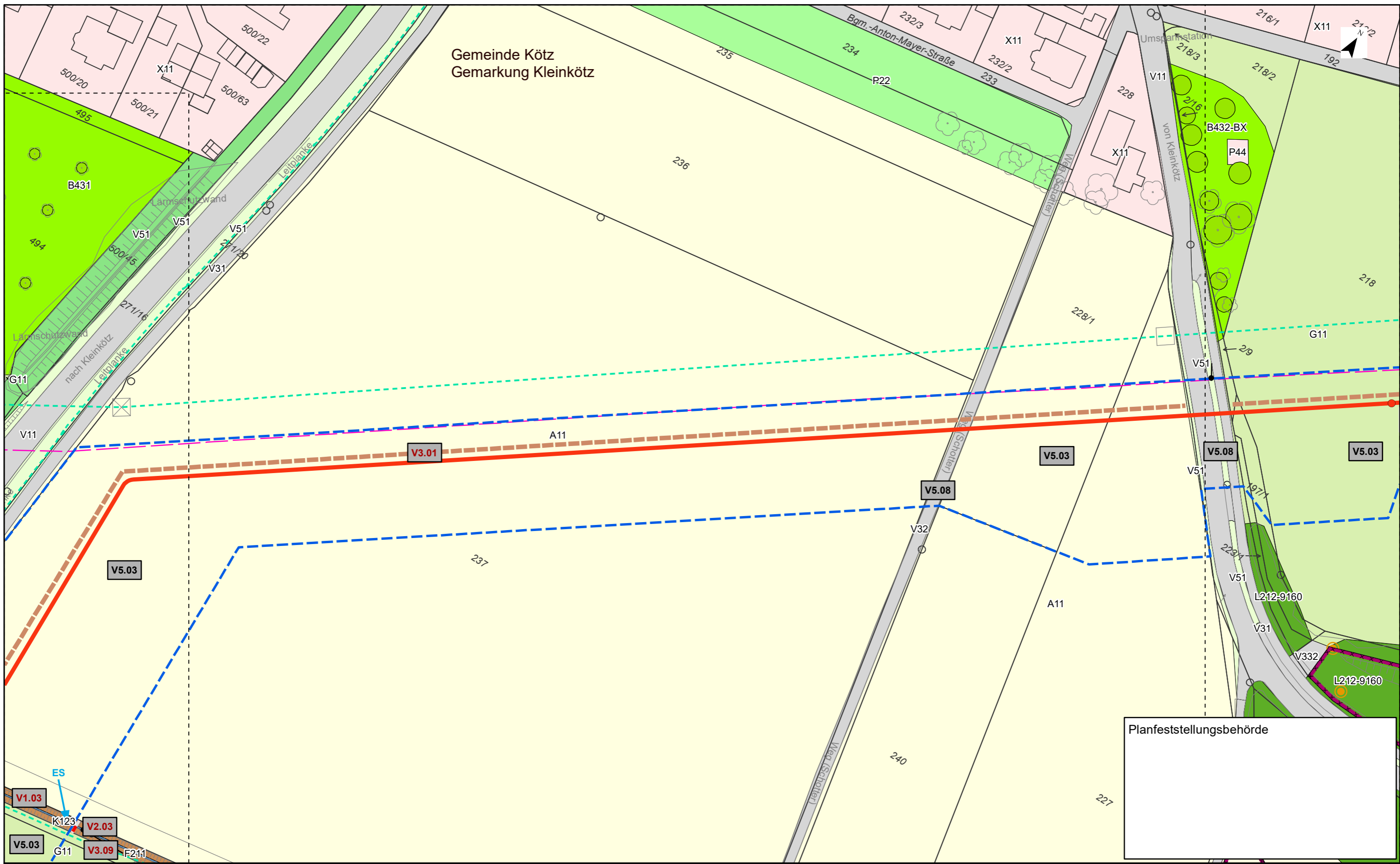
Rev.	Datum	Änderung	Geplante Gastransportleitung AUGUSTA von Wertingen nach Kötz Planunterlagen zum Planfeststellungsverfahren (PF-V)		
			<b>Bestand, Konflikte und Maßnahmen</b>		
			Bundesland: Bayern	Regierungsbezirk: Schwaben	Landkreis: Günzburg
			Datum	Name	Format
			Erstellt	Dr. Schober GmbH, HG	DIN A3
			Geprüft	Dr. Schober GmbH, UM	Plannamen
			Freigegeben	bayernets, Ambs	Blatt-Nr.
					114

Leitung 5100 (WK51)  
DN 700 MOP 100  
Schutzstreifen 10m

Dr. Schober  
Gesellschaft für Landschaftsplanung mbH  
im Auftrag der  
**bayernets**  
Energy Transport System

© Geobasisdaten: Bayerische Vermessungsverwaltung





Planfeststellungsbehörde

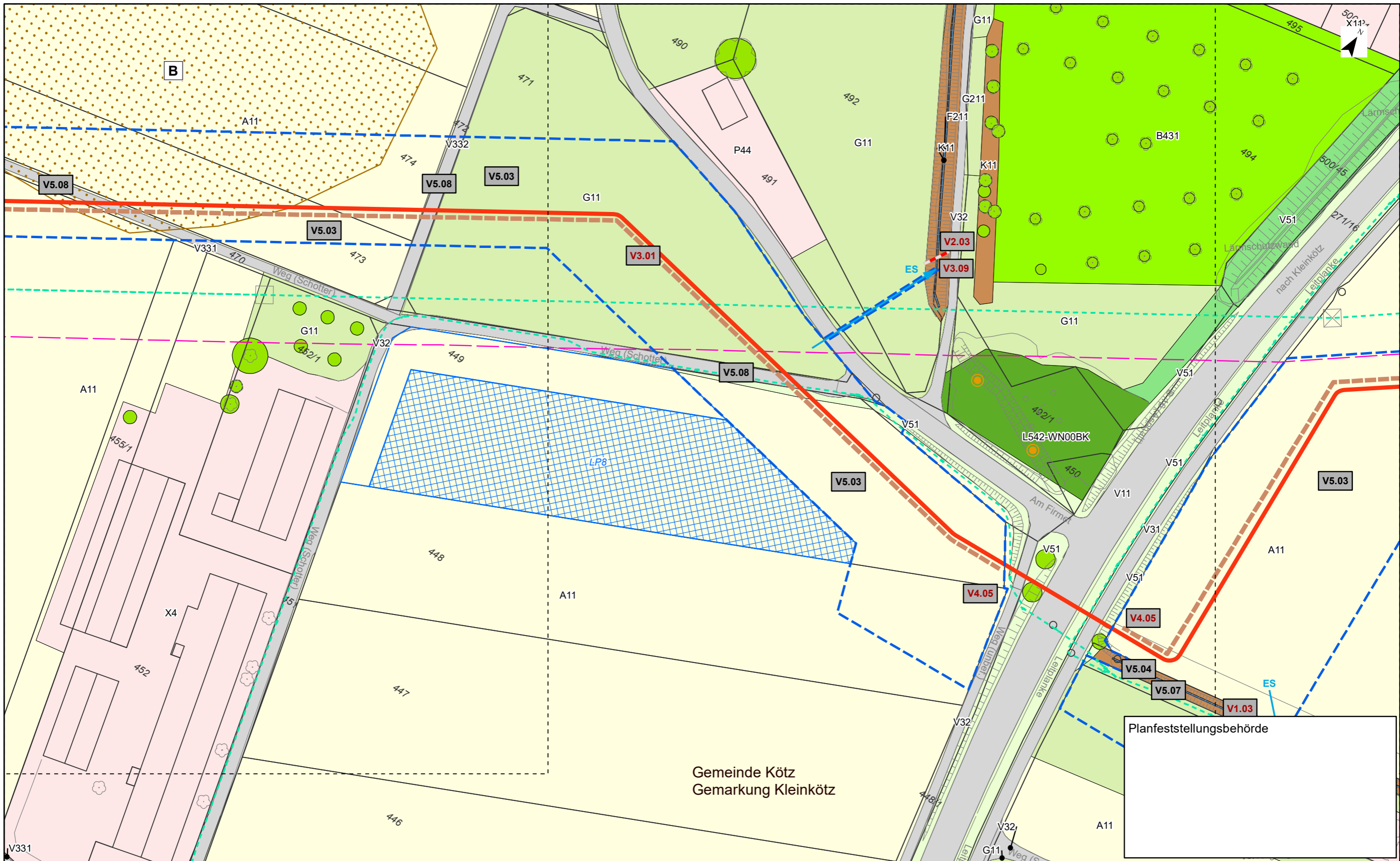
**Kurzlegende**

- Antragstrasse
- Baustraßen
- Arbeitsstreifen
- bestockungsfrei zu haltender Streifen in Gehölzbeständen, Ansaat von Gras-Krautfluren
- Rohragerplätze
- Gasleitungen bayernets, Bestand (nachrichtlich)
- Stationen
- Fremdleitungen oberirdisch, Bestand (nachrichtlich)
- DFK mit Flurstücksnummern
- Gemarkungsgrenzen

**HINWEIS:**  
weitere Erläuterungen zu Planinhalten  
siehe gesonderte Legendenblätter L01-L05

Rev.	Datum	Änderung	Geplante Gastransportleitung AUGUSTA von Wertingen nach Kötz Planunterlagen zum Planfeststellungsverfahren (PF-V)		
			<b>Bestand, Konflikte und Maßnahmen</b>		
			Bundesland: Bayern	Regierungsbezirk: Schwaben	Landkreis: Günzburg
			Datum	Name	Format
			Erstellt	Dr. Schober GmbH, HG	DIN A3
			Geprüft	Dr. Schober GmbH, UM	Maßstab
			Freigegeben	bayernets, Ambs	Revision
					00
					Blatt-Nr.
					115

**Dr. Schober**  
Gesellschaft für Landschaftsplanung mbH  
im Auftrag der  
**bayernets**  
energie transport systeme



Gemeinde Kötz  
Gemarkung Kleinkötz

Planfeststellungsbehörde

### Kurzlegende

	Antragstrasse		Baustraßen		DFK mit Flurstücksnummern
	Arbeitsstreifen		bestockungsfrei zu haltender Streifen in Gehölzbeständen, Ansaat von Gras-Krautfluren		Gemarkungsgrenzen
	Rohrlagerplätze		Gasleitungen bayernets, Bestand (nachrichtlich)	<b>HINWEIS:</b> weitere Erläuterungen zu Planinhalten siehe gesonderte Legendenblätter L01-L05	
	Stationen		Fremdleitungen oberirdisch, Bestand (nachrichtlich)		

Rev.	Datum	Änderung	Geplante Gastransportleitung AUGUSTA von Wertingen nach Kötz Planunterlagen zum Planfeststellungsverfahren (PF-V)		
			<b>Bestand, Konflikte und Maßnahmen</b>		
			Bundesland: Bayern	Regierungsbezirk: Schwaben	Landkreis: Günzburg
			Datum	Name	Format
			Erstellt	Dr. Schober GmbH, HG	DIN A3
			Geprüft	Dr. Schober GmbH, UM	Plannamen
			Freigegeben	bayernets, Ambs	Blatt-Nr.
					116

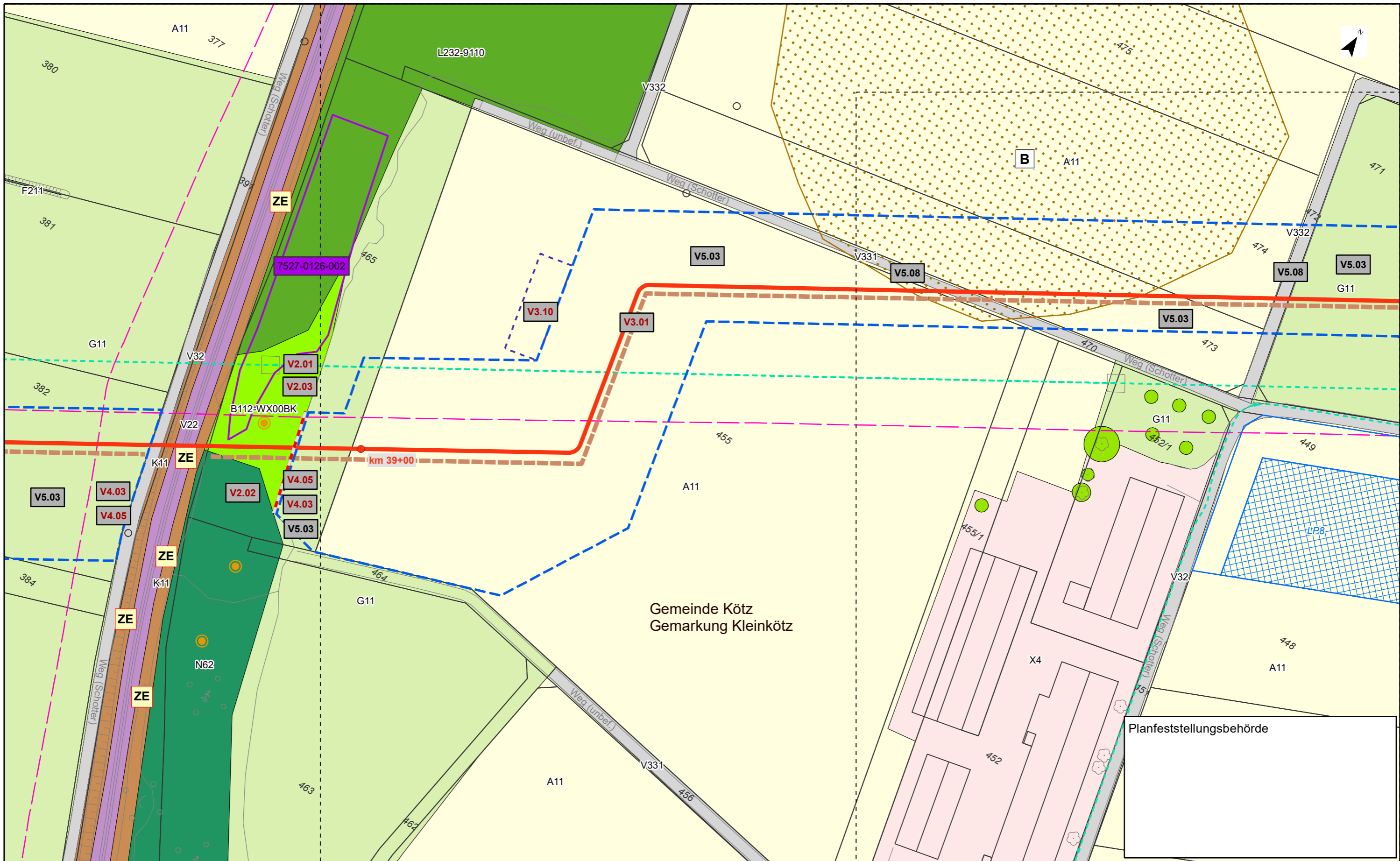
Leitung 5100 (WK51)  
DN 700 MOP 100  
Schutzstreifen 10m

Dr. Schober  
Gesellschaft für Landschaftsplanung mbH  
im Auftrag der  
**bayernets**  
Energy Transport System

© Geobasisdaten: Bayerische Vermessungsverwaltung

Anschluss-Blatt-Nr.: 117

Anschluss-Blatt-Nr.: 115



### Kurzlegende

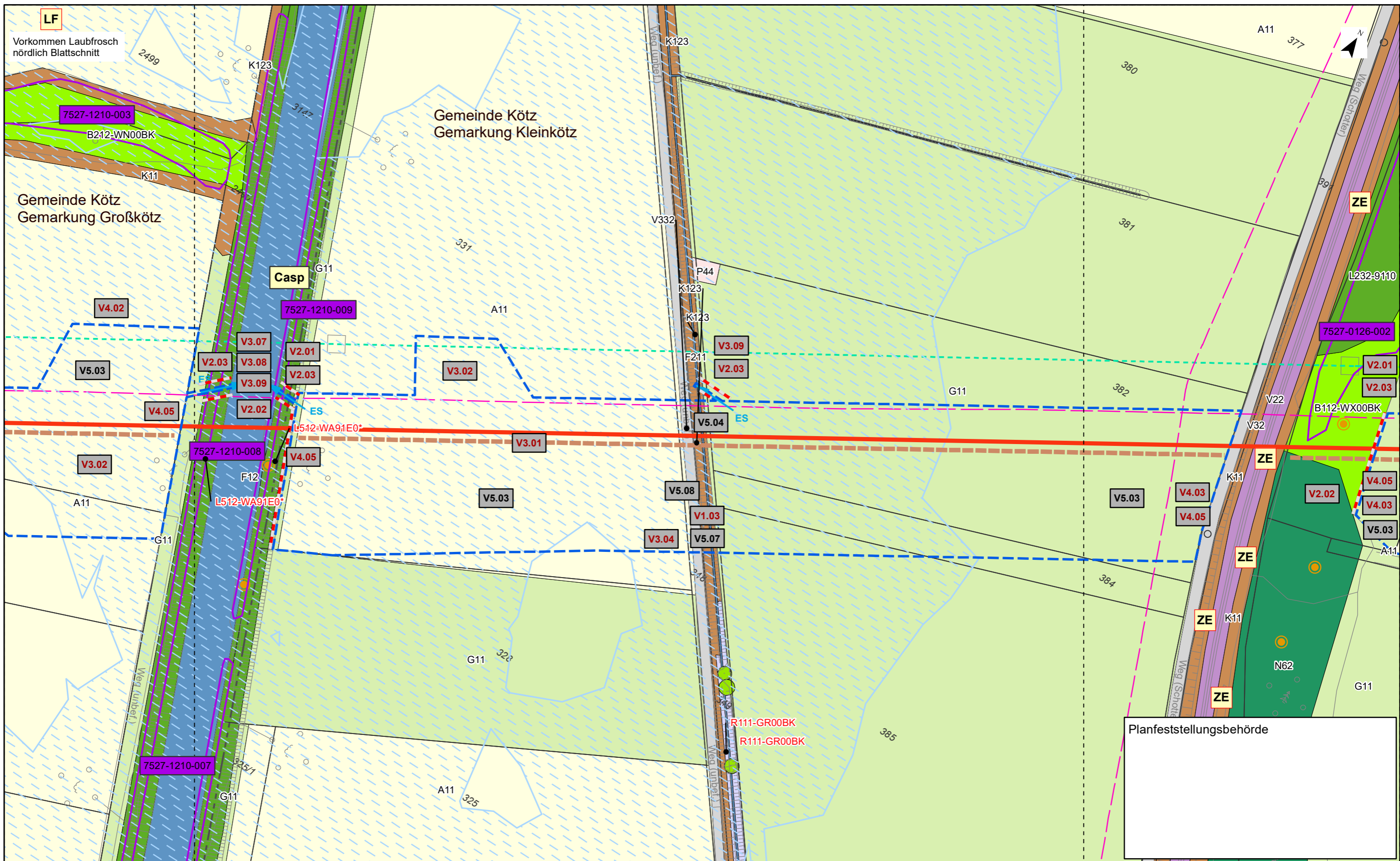
	Antragstrasse		Baustraßen		DFK mit Flurstücksnummern
	Arbeitsstreifen		bestockungsfrei zu haltender Streifen in Gehölzbeständen, Ansaat von Gras-Krautfluren		Gemarkungsgrenzen
	Rohrlagerplätze		Gasleitungen bayernets, Bestand (nachrichtlich)		
	Stationen		Fremdleitungen oberirdisch, Bestand (nachrichtlich)		

**HINWEIS:**  
weitere Erläuterungen zu Planinhalten  
siehe gesonderte Legendenblätter L01-L05

Rev.	Datum	Änderung	Geplante Gastransportleitung AUGUSTA von Wertingen nach Kötz Planunterlagen zum Planfeststellungsverfahren (PF-V)																		
			<b>Bestand, Konflikte und Maßnahmen</b>																		
Bundesland: Bayern		Regierungsbezirk: Schwaben	Landkreis: Günzburg																		
Leitung 5100 (WK51) DN 700 MOP 100 Schutzstreifen 10m		<table border="1"> <thead> <tr> <th>Name</th> <th>Format</th> <th>Maßstab</th> <th>Revision</th> </tr> </thead> <tbody> <tr> <td>Erstellt</td> <td>DIN A3</td> <td>1 : 1.000</td> <td>00</td> </tr> <tr> <td>Geprüft</td> <td colspan="2">Plannamen</td> <td>Blatt-Nr.</td> </tr> <tr> <td>Freigegeben</td> <td>LBP_BK &amp; Mass_1000</td> <td colspan="2">117</td> </tr> </tbody> </table>				Name	Format	Maßstab	Revision	Erstellt	DIN A3	1 : 1.000	00	Geprüft	Plannamen		Blatt-Nr.	Freigegeben	LBP_BK & Mass_1000	117	
Name	Format	Maßstab	Revision																		
Erstellt	DIN A3	1 : 1.000	00																		
Geprüft	Plannamen		Blatt-Nr.																		
Freigegeben	LBP_BK & Mass_1000	117																			
© Geobasisdaten: Bayerische Vermessungsverwaltung																					

Planfeststellungsbehörde





**Kurzlegende**

	Antragstrasse		Baustraßen		DFK mit Flurstücksnummern
	Arbeitsstreifen		bestockungsfrei zu haltender Streifen in Gehölzbeständen, Ansaat von Gras-Krautfluren		Gemarkungsgrenzen
	Rohrlagerplätze		Gasleitungen bayernets, Bestand (nachrichtlich)		
	Stationen		Fremdleitungen oberirdisch, Bestand (nachrichtlich)		

**HINWEIS:**  
weitere Erläuterungen zu Planinhalten siehe gesonderte Legendenblätter L01-L05

Rev.	Datum	Änderung	Geplante Gastransportleitung AUGUSTA von Wertingen nach Kötz Planunterlagen zum Planfeststellungsverfahren (PF-V)		
			<b>Bestand, Konflikte und Maßnahmen</b>		
			Bundesland: Bayern	Regierungsbezirk: Schwaben	Landkreis: Günzburg
			Datum	Name	Format
			Erstellt	Dr. Schober GmbH, HG	DIN A3
			Geprüft	Dr. Schober GmbH, UM	Maßstab
			Freigegeben	bayernets, Ambs	Revision
					00
					Blatt-Nr.
					118



**LF**  
Vorkommen Laubfrosch  
nördlich Blattschnitt

Gemeinde Kötz  
Gemarkung Großkötz

Planfeststellungsbehörde

**Kurzlegende**

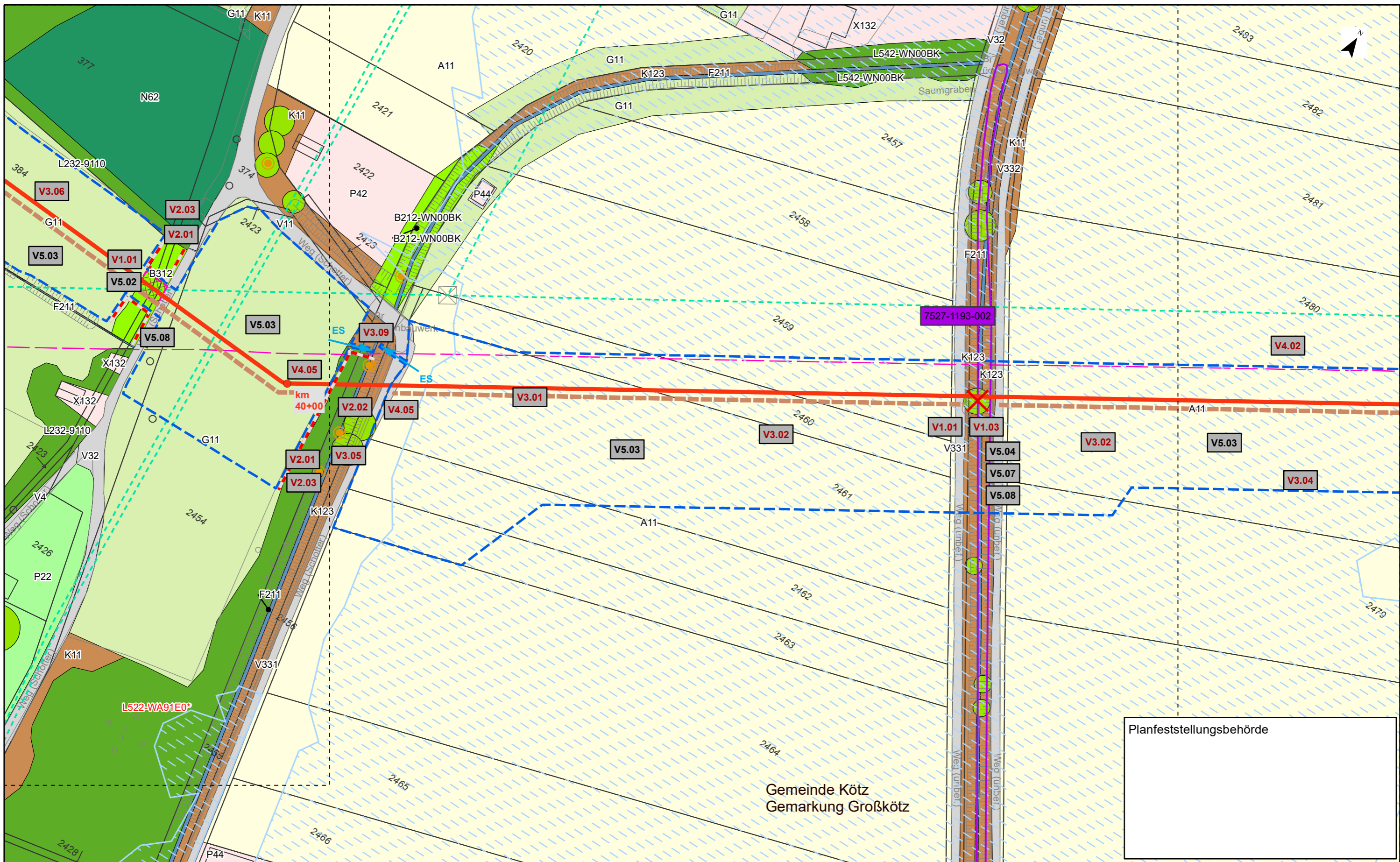
	Antragstrasse		Baustraßen		DFK mit Flurstücksnummern
	Arbeitsstreifen		bestockungsfrei zu haltender Streifen in Gehölzbeständen, Ansaat von Gras-Krautfluren		Gemarkungsgrenzen
	Rohrlagerplätze		Gasleitungen bayernets, Bestand (nachrichtlich)	<b>HINWEIS:</b> weitere Erläuterungen zu Planinhalten siehe gesonderte Legendenblätter L01-L05	
	Stationen		Fremdleitungen oberirdisch, Bestand (nachrichtlich)		

Rev.	Datum	Änderung	Geplante Gastransportleitung AUGUSTA von Wertingen nach Kötz Planunterlagen zum Planfeststellungsverfahren (PF-V)		
			<b>Bestand, Konflikte und Maßnahmen</b>		
			Bundesland: Bayern	Regierungsbezirk: Schwaben	Landkreis: Günzburg
			Datum	Name	Format
			Erstellt	Dr. Schober GmbH, HG	DIN A3
			Geprüft	Dr. Schober GmbH, UM	Maßstab
			Freigegeben	bayernets, Ambs	Revision
					00
					Blatt-Nr.
					119

© Geobasisdaten: Bayerische Vermessungsverwaltung

Anschluss-Blatt-Nr.: 120

Anschluss-Blatt-Nr.: 118



Planfeststellungsbehörde

Gemeinde Kötz  
Gemarkung Großkötz

**Kurzlegende**

- Antragstrasse
- - - Baustraßen
- Arbeitsstreifen
- bestockungsfrei zu haltender Streifen in Gehölzbeständen, Ansaat von Gras-Krautfluren
- Rohrlagerplätze
- Gasleitungen bayernets, Bestand (nachrichtlich)
- Stationen
- Fremdleitungen oberirdisch, Bestand (nachrichtlich)
- 163 DFK mit Flurstücksnummern
- Gemarkungsgrenzen

**HINWEIS:**  
weitere Erläuterungen zu Planinhalten  
siehe gesonderte Legendenblätter L01-L05

Rev.	Datum	Änderung	Geplante Gastransportleitung AUGUSTA von Wertingen nach Kötz Planunterlagen zum Planfeststellungsverfahren (PF-V)			
			<b>Bestand, Konflikte und Maßnahmen</b>		Leitung 5100 (WK51) DN 700 MOP 100 Schutzstreifen 10m	
			Bundesland: Bayern	Regierungsbezirk: Schwaben	Landkreis: Günzburg	
			Datum	Name	Format	Maßstab
			Erstellt	Dr. Schober GmbH, HG	DIN A3	1 : 1.000
			Geprüft	Dr. Schober GmbH, UM	Plannamen	Blatt-Nr.
			Freigegeben	bayernets, Ambs	LBP_BK & Mass_1000	120
© Geobasisdaten: Bayerische Vermessungsverwaltung						





Planfeststellungsbehörde

### Kurzlegende

- Antragstrasse
- Arbeitsstreifen
- Rohrlagerplätze
- Stationen
- Baustraßen
- bestockungsfrei zu haltender Streifen in Gehölzbeständen, Ansaat von Gras-Krautfluren
- Gasleitungen bayernets, Bestand (nachrichtlich)
- Fremdleitungen oberirdisch, Bestand (nachrichtlich)

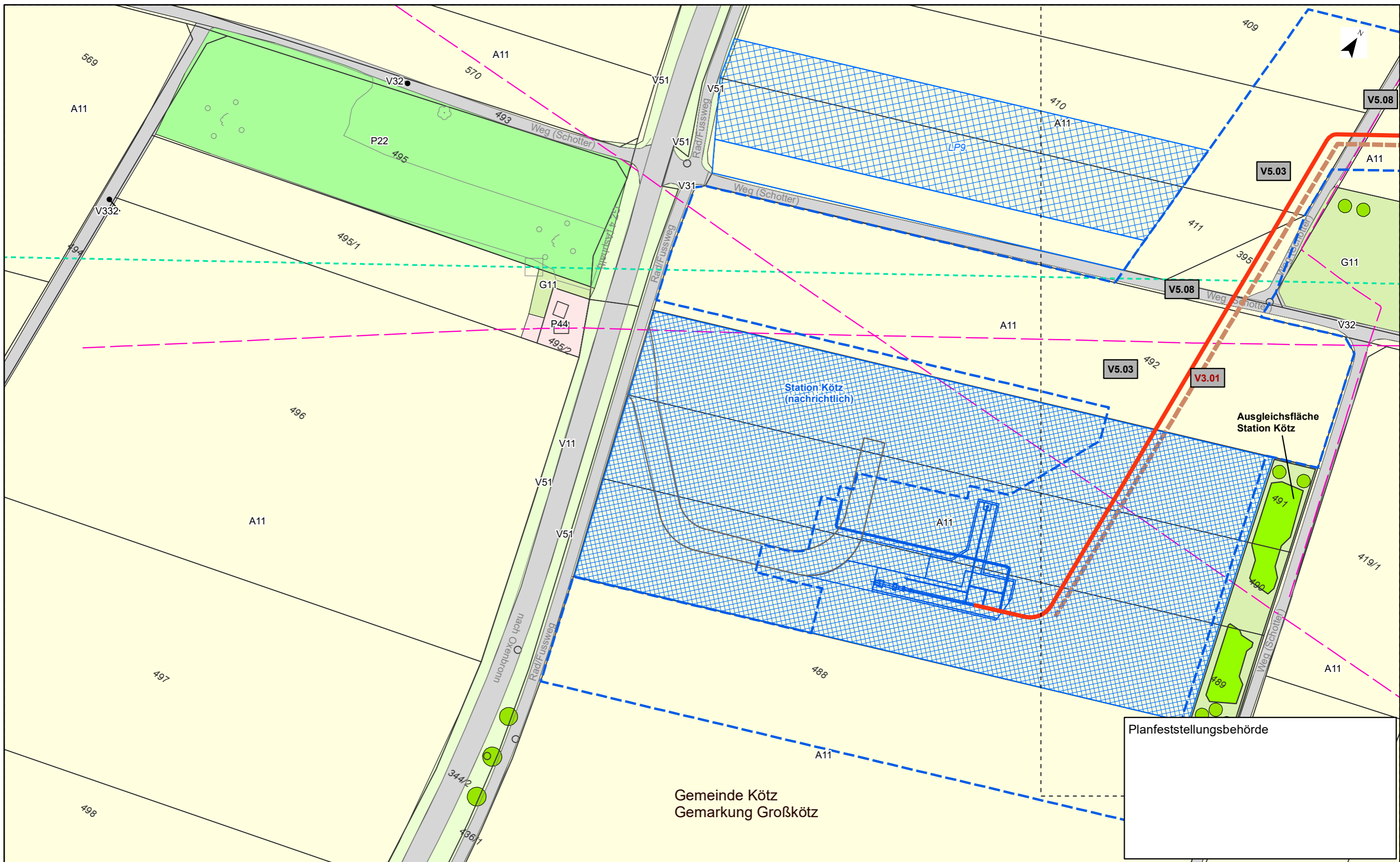
163 DFK mit Flurstücksnummern  
 --- Gemarkungsgrenzen

**HINWEIS:**  
 weitere Erläuterungen zu Planinhalten  
 siehe gesonderte Legendenblätter L01-L05

Rev.	Datum	Änderung	Geplante Gastransportleitung AUGUSTA von Wertingen nach Kötz Planunterlagen zum Planfeststellungsverfahren (PF-V)		
			<b>Bestand, Konflikte und Maßnahmen</b>		
Bundesland: Bayern		Regierungsbezirk: Schwaben	Landkreis: Günzburg		
			Leitung 5100 (WK51) DN 700 MOP 100 Schutzstreifen 10m	Dr. Schober <small>Gesellschaft für Landschaftsplanung mbH</small> im Auftrag der bayernets <small>energie transport systeme</small>	
	Datum	Name	Format	Maßstab	Revision
	Erstellt	Dr. Schober GmbH, HG	DIN A3	1 : 1.000	00
	Geprüft	Dr. Schober GmbH, UM	Plannamen		Blatt-Nr.
	Freigegeben	bayernets, Ambs	LBP_BK & Mass_1000	121	
© Geobasisdaten: Bayerische Vermessungsverwaltung					

Anschluss-Blatt-Nr.: 122

Anschluss-Blatt-Nr.: 120



Gemeinde Kötz  
Gemarkung Großkötz

Planfeststellungsbehörde

**Kurzlegende**

- Antragstrasse
- Baustraßen
- Arbeitsstreifen
- Rohrlagerplätze
- Stationen
- bestockungsfrei zu haltender Streifen in Gehölzbeständen, Ansaat von Gras-Krautfluren
- Gasleitungen bayernets, Bestand (nachrichtlich)
- Fremdleitungen oberirdisch, Bestand (nachrichtlich)
- 163 DFK mit Flurstücksnummern
- Gemarkungsgrenzen

**HINWEIS:**  
weitere Erläuterungen zu Planinhalten  
siehe gesonderte Legendenblätter L01-L05

Rev.	Datum	Änderung	Geplante Gastransportleitung AUGUSTA von Wertingen nach Kötz Planunterlagen zum Planfeststellungsverfahren (PF-V)		
			<b>Bestand, Konflikte und Maßnahmen</b>		
			Bundesland: Bayern	Regierungsbezirk: Schwaben	Landkreis: Günzburg
			Datum	Name	Format
			Erstellt	Dr. Schober GmbH, HG	DIN A3
			Geprüft	Dr. Schober GmbH, UM	Plannamen
			Freigegeben	bayernets, Ambs	Blatt-Nr.
					122

© Geobasisdaten: Bayerische Vermessungsverwaltung

**Dr. Schober**  
Gesellschaft für Landschaftsplanung mbH  
im Auftrag der  
**bayernets**  
energie transport systeme