

Gastransportleitung AUGUSTA
der
bayernets GmbH

Antragsunterlagen für das Planfeststellungsverfahren
gemäß § 43 Energiewirtschaftsgesetz (EnWG)
im Regierungsbezirk Schwaben

13.6 Bodenschutzplan

Legende:

Vermeidungs- und Minderungsmaßnahmen während der Bauphase/ im Allgemeinen:

- M1 Bauzeitenplanung
- M2 Beachtung einer geeigneten Bodenfeuchte bei der Ausführung von Bodenarbeiten
- M3 Vermeidung der Vermischung unterschiedlicher Bodenmaterialien
- M4 Minimierung der Inanspruchnahme von Eingriffsflächen
- M5 Vermeidung von Schad- und Fremdstoffeinträgen in den Boden
- M6 Abtrag des Oberbodens
- M7 Herstellung von Baustraßen
- M8 Herstellung von Bodenmieten
- M9 Böden mit besonderer Funktionserfüllung
- M10 Anforderungen an den Maschineneinsatz
- M11 Baumaßnahmen auf besonderen Standorten
- M12 Archäologische Bodenfunde
- M13 Böden auf landwirtschaftlichen Flächen mit ökologischem Landbau
- M14 Schutzmaßnahmen zur Vermeidung von Bodenerosion

Vermeidungs- und Minderungsmaßnahmen für die Rekultivierung:

- R1 Wiederherstellung einer durchwurzelbaren Bodenschicht
- R2 Anforderungen an den Bodenauftrag

Vermeidungs- und Minderungsmaßnahmen für die Zwischenbewirtschaftung:

- Z1 Übersichtsbegehung nach Abschluss der Baumaßnahme und Pflegekonzept
- Z2 Aussaat einer geeigneten Saatgutmischung und Pflege
- Z3 Standortgerechte Kalkung
- Z4 Standortgerechte Dünung
- Z5 Vermeidung von Verunkrautung
- Z6 Verzicht auf intensive Beweidung oder Nutzungsform während der Zwischenbewirtschaftung
- Z7 Beachtung der ausreichenden Trockenheit und Tragfähigkeit der Böden vor Durchführung der Maßnahmen

- Sondierpunkt mit erkundetem Bodentyp (Außenfarben weisen auf vorgefundenen Bodentyp hin)
- Baustellenverkehr
- Baustellenverkehr schwer (40t)
- Baustellenverkehr regional
- Baustellenverkehr allgemein (7,5t)
- Baustellverkehrsbeschränkung
- Verbau
- Tonriegel
- Betonreiter
- Baustaße
- Baustraße optional
- Sonderbauwerke

„Bei den als Linien dargestellten Baustraßen handelt es sich lediglich um symbolische Signaturen, die die Notwendigkeit einer Baustraße in dem jeweiligen Trassenabschnitt beschreiben. Sie dienen nicht der genauen Positionierung im Arbeitsstreifen.“

Planfeststellungsbehörde

Maßnahmen bei Funktionseinschränkungen:

- F1 Unterbodenlockerung
- F2 Oberbodenlockerung
- F3 Drainagemaßnahmen
- F4 Verfüllung von Bodensackungen bzw. -setzungen
- F5 Bodenaustausch
- F6 Düngung und/oder Kalkung zum Ausgleich baubedingten Nährstoffmangels
- F7 Entsteinung bei erhöhtem Steingehalt
- F8 Beseitigung von Erosions- und Rutschungsschäden
- F9 Ausgleich des baubedingten Verlustes organischer Substanz

Die Maßnahmen M1, M2, M3, M4, M5, M8, M10, M12 und Z1 sind im gesamten Vorhabengebiet umzusetzen. Zu M12 sind im Bodenschutzplan Bereiche erhöhter Wahrscheinlichkeit markiert.

Die Maßnahme M13 ist auf allen Flächen mit ökologischem Landbau sowie auf allen Flächen mit Bodenmieten aus ökologischem Landbau zu beachten.

Die Maßnahmen R1 und R2 sind überall dort durchzuführen, wo im Zuge der Baumaßnahme ein Abtrag von Oberboden stattgefunden hat.

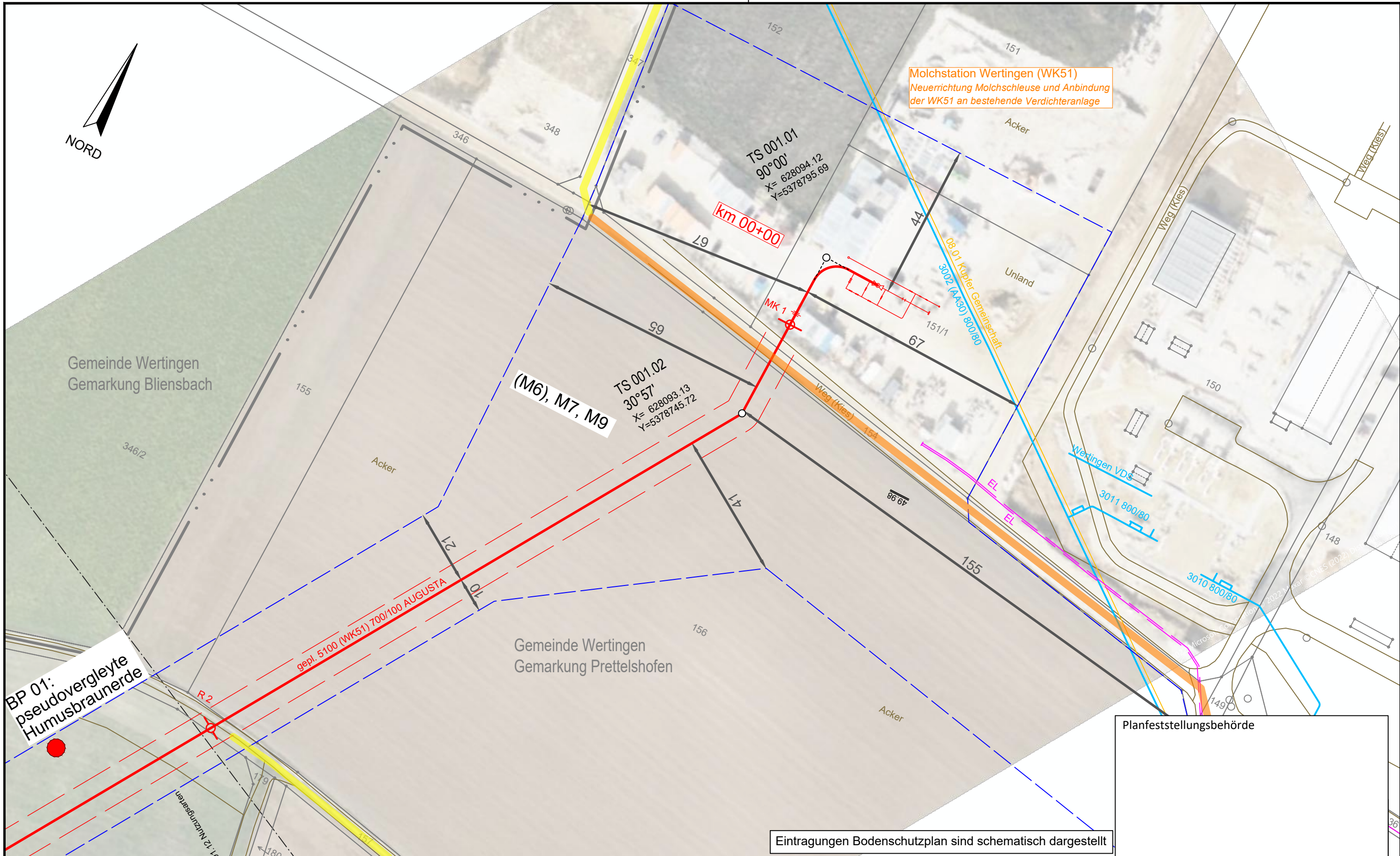
Je nach festgestellter Notwendigkeit können optional die Maßnahmen Z2 bis Z7 ergänzend durchgeführt werden.

Die Maßnahmen F1 bis F9 sind überall dort durchzuführen, wo es im Zuge der Baumaßnahme zu schädlichen Bodenveränderungen gekommen ist.

Legende (themenbezogene Auswahl zum vorliegenden Plan; weitere Verwendungen gemäß Symbol-/ Zeichenverzeichnis):

Gemarkung	Gastransportleitung geplant	Schilderpfahl (SPF)
Flurstücks-Grenze	KKS-Anlagen geplant	Schilderpfahl mit Messkontakt (MK)
Topografie	Schutzstreifen (dingliche Sicherung)	Arbeitsstreifen
Fremdleitungen	TS-Punkt mit Nr., Winkel u. Koordinate	km 00+00
Bestand Gas bayernets	Kilometrierung	0 10 20 30 40 50 Meter

DR. SPANG Ingenieurgesellschaft für Bauwesen, Geologie und Umwelttechnik mbH Rosi-Wolfstein-Straße 6, 58453 Witten Telefon: 02302 / 9 14 02 - 0		Geplante Gastransportleitung AUGUSTA von Wertingen nach Kötz Planunterlagen zum Planfeststellungsverfahren (PF-V)		Ingenieurbüro Weishaupt Planung und Bauüberwachung	
Plangrundlage: WK5100_GP_TP_TG_230426-WPG Plan Nr.: 42.7852/ 2.6 Gezeichnet: Dri/Bt		Anlage 6: Legende Bodenschutzplan Bodenschutzkonzept		Leitung 5100 (WK51) DN 700 MOP 100 Schutzstreifen 10 m	
Datum: 28.04.2023 Geprüft: Behr		Bundesland: Bayern		Regierungsbezirk: Schwaben	
Landkreis:		Datum		Name	
Rev.		Datum		Format	
Änderung		Datum		Maßstab	
Erstellt		Datum		Name	
Geprüft		Datum		Planname	
Freigegeben		Datum		Blatt-Nr.	
WK5100_GP_TP_TG_0		Blatt-Nr.		Revision	
© Geobasisdaten: Bayerische Vermessungsverwaltung					



Molchstation Wertingen (WK51)
 Neuerrichtung Molchschleuse und Anbindung
 der WK51 an bestehende Verdichteranlage

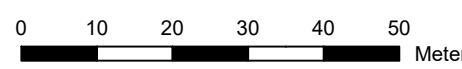
BP 01:
 pseudovergleyte
 Humusbraunerde

Planfeststellungsbehörde

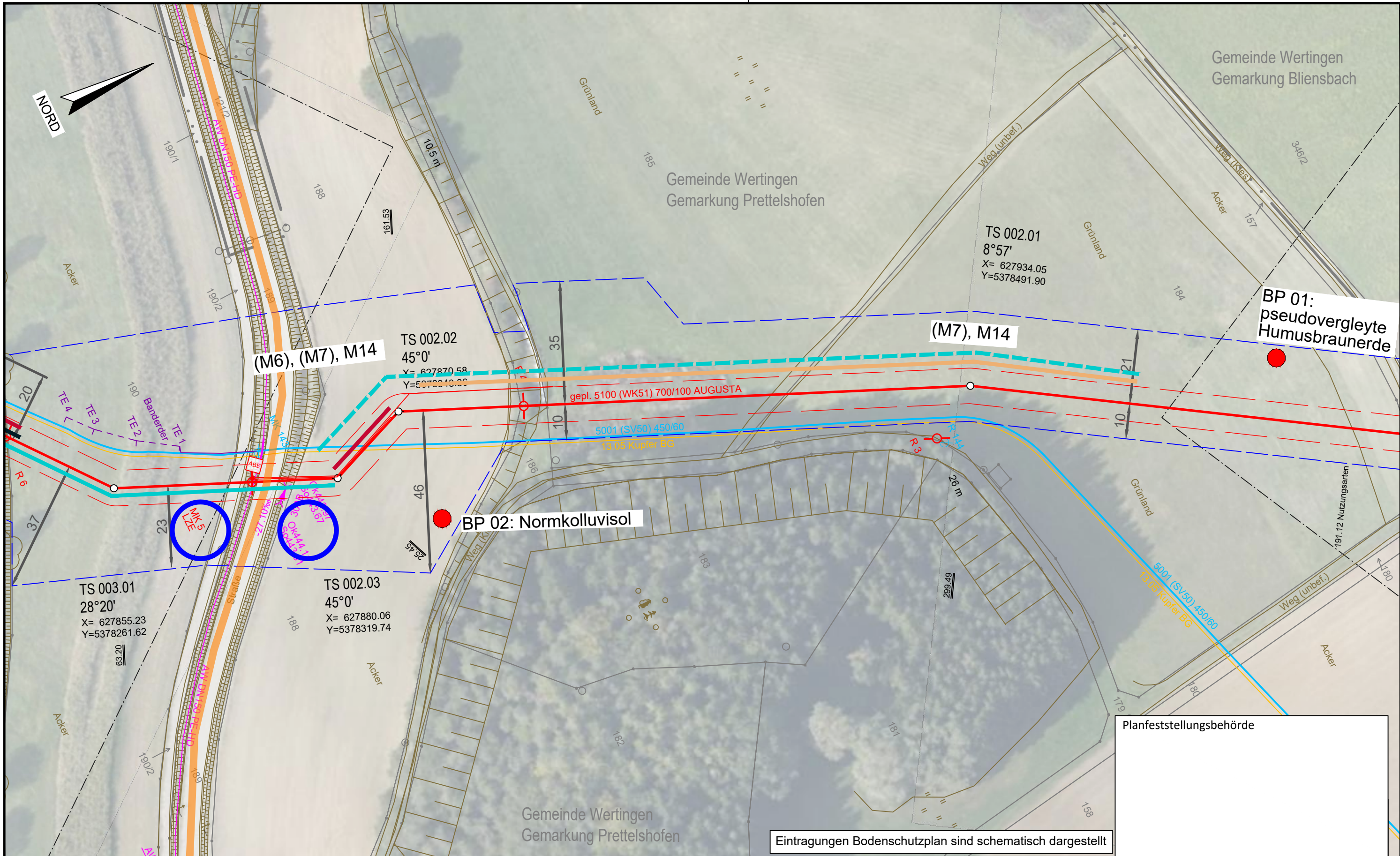
Eintragungen Bodenschutzplan sind schematisch dargestellt

Legende (themenbezogene Auswahl zum vorliegenden Plan; weitere Verwendungen gemäß Symbol-/ Zeichenverzeichnis):

Gemarkung	— · — · — ·	Gastransportleitung geplant	—	Schilderpfahl (SPF)	○
Flurstücks-Grenze	—	KKS-Anlagen geplant	—	Schilderpfahl mit Messkontakt (MK)	⊗
Topografie	—	Schutzstreifen (dingliche Sicherung)	- - - -	Arbeitsstreifen	□
Fremdleitungen	—	TS-Punkt mit Nr., Winkel u. Koordinate	○		
Bestand Gas bayernets	—	Kilometrierung	⊗ km 00+00		



DR. SPANG Ingenieurgesellschaft für Bauwesen, Geologie und Umwelttechnik mbH Rosi-Wolfstein-Straße 6, 58453 Witten Telefon: 02302 / 9 14 02 - 0		Geplante Gastransportleitung AUGUSTA von Wertingen nach Kötz Planunterlagen zum Planfeststellungsverfahren (PF-V)		Ingenieurbüro Weishaupt Planung und Bauüberwachung im Auftrag der bayernets energie transport systeme	
Plangrundlage: WK5100_GP_TP_TG_230426-WPG Plan Nr.: 42.7852/ 2.6 Gezeichnet: Dri/Bt		Anlage 6: Bodenschutzplan Bodenschutzkonzept		Leitung 5100 (WK51) DN 700 MOP 100 Schutzstreifen 10 m	
Datum: 28.04.2023 Geprüft: Behr		Bundesland: Bayern		Regierungsbezirk: Schwaben	
Landkreis: Dillingen a.d. Donau		Datum: 31.03.2023		Name: Döring; Hahn / WPG	
Rev. Datum Änderung		Datum		Name	
1 31.03.2023 Erstellt		31.03.2023		Döring; Hahn / WPG	
2 31.03.2023 Geprüft		31.03.2023		Thiele / WPG	
3 31.03.2023 Freigegeben		31.03.2023		Thiele / WPG	
Format: DIN A3		Maßstab: 1 : 1.000		Revision: 0	
Planname: WK5100_GP_TP_TG_1		Blatt-Nr.: 1		Blatt-Nr.: 1	



Eintragungen Bodenschutzplan sind schematisch dargestellt

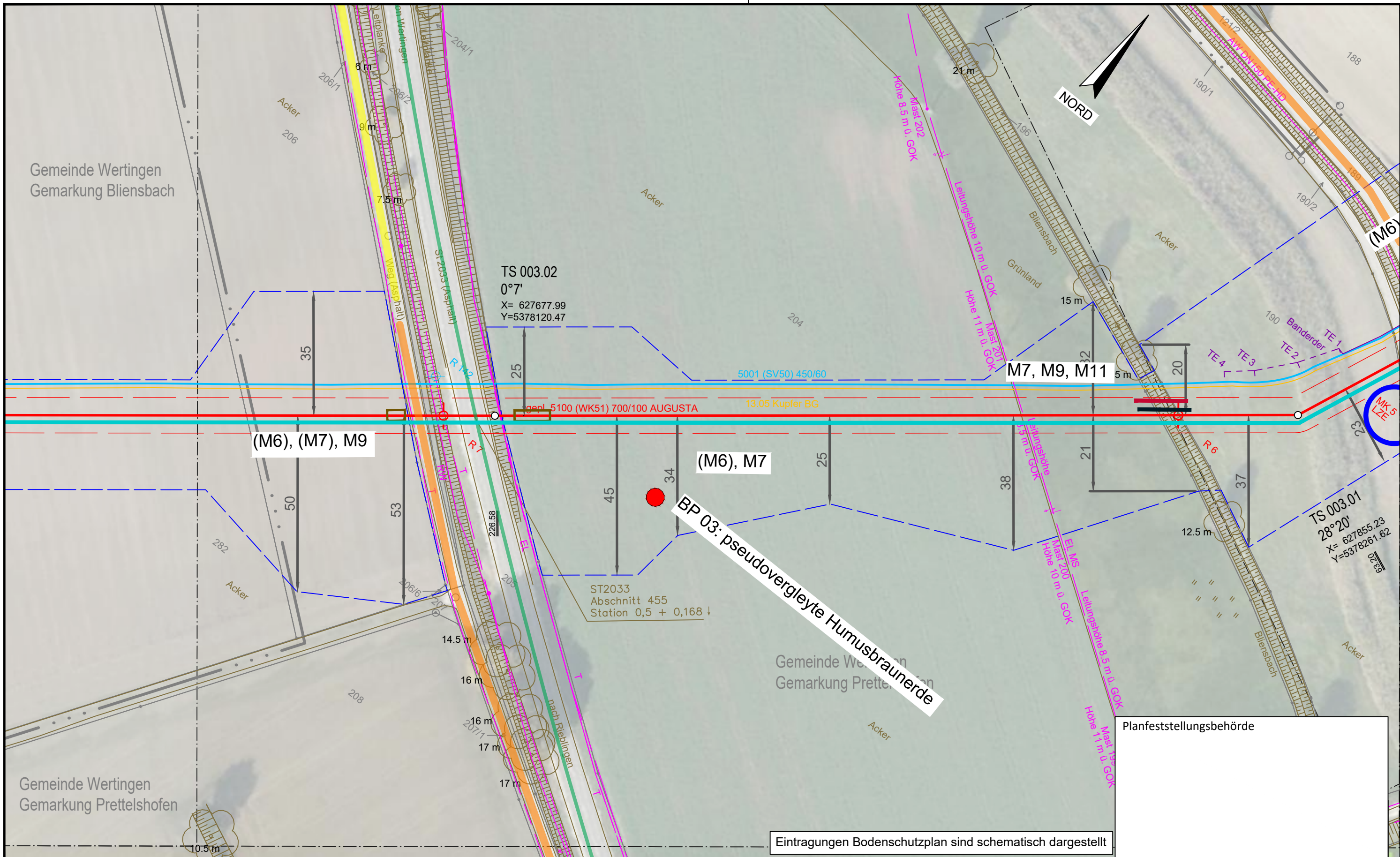
Planfeststellungsbehörde

Legende (themenbezogene Auswahl zum vorliegenden Plan; weitere Verwendungen gemäß Symbol-/ Zeichenverzeichnis):

Gemarkung	— · — · — · — · —	Gastransportleitung geplant	— (red)	Schilderpfahl (SPF)	○ (red)
Flurstücks-Grenze	— (dashed)	KKS-Anlagen geplant	— (red)	Schilderpfahl mit Messkontakt (MK)	○ (red)
Topografie	— (brown)	Schutzstreifen (dingliche Sicherung)	— (dashed)	Arbeitsstreifen	— (dashed)
Fremdleitungen	— (magenta)	TS-Punkt mit Nr., Winkel u. Koordinate	○ (red)		
Bestand Gas bayernets	— (cyan)	Kilometrierung	km 00+00		

0 10 20 30 40 50 Meter

DR. SPANG Ingenieurgesellschaft für Bauwesen, Geologie und Umwelttechnik mbH Rosi-Wolfstein-Straße 6, 58453 Witten Telefon: 02302 / 9 14 02 - 0		Geplante Gastransportleitung AUGUSTA von Wertingen nach Kötz Planunterlagen zum Planfeststellungsverfahren (PF-V)		Ingenieurbüro Weishaupt Planung und Bauüberwachung im Auftrag der bayernets energie transport systeme	
Plangrundlage: WK5100_GP_TP_TG_230426-WPG Plan Nr.: 42.7852/ 2.6 Gezeichnet: Dri/Bt		Anlage 6: Bodenschutzplan Bodenschutzkonzept		Leitung 5100 (WK51) DN 700 MOP 100 Schutzstreifen 10 m	
Datum: 28.04.2023 Geprüft: Behr		Bundesland: Bayern		Regierungsbezirk: Schwaben	
Landkreis: Dillingen a.d. Donau		Datum		Name	
Rev. Datum Änderung		Datum		Name	
0 1 2		31.03.2023		Döring; Hahn / WPG	
3 4 5		31.03.2023		Thiele / WPG	
6 7 8		Freigegeben		Planname	
9 10 11		WK5100_GP_TP_TG_2		Blatt-Nr.	
12 13 14		© Geobasisdaten: Bayerische Vermessungsverwaltung		WK5100_GP_TP_TG_2	



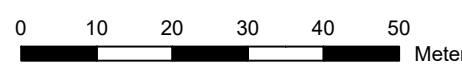
BP 03: pseudovergleyte Humusbrauerde

Planfeststellungsbehörde

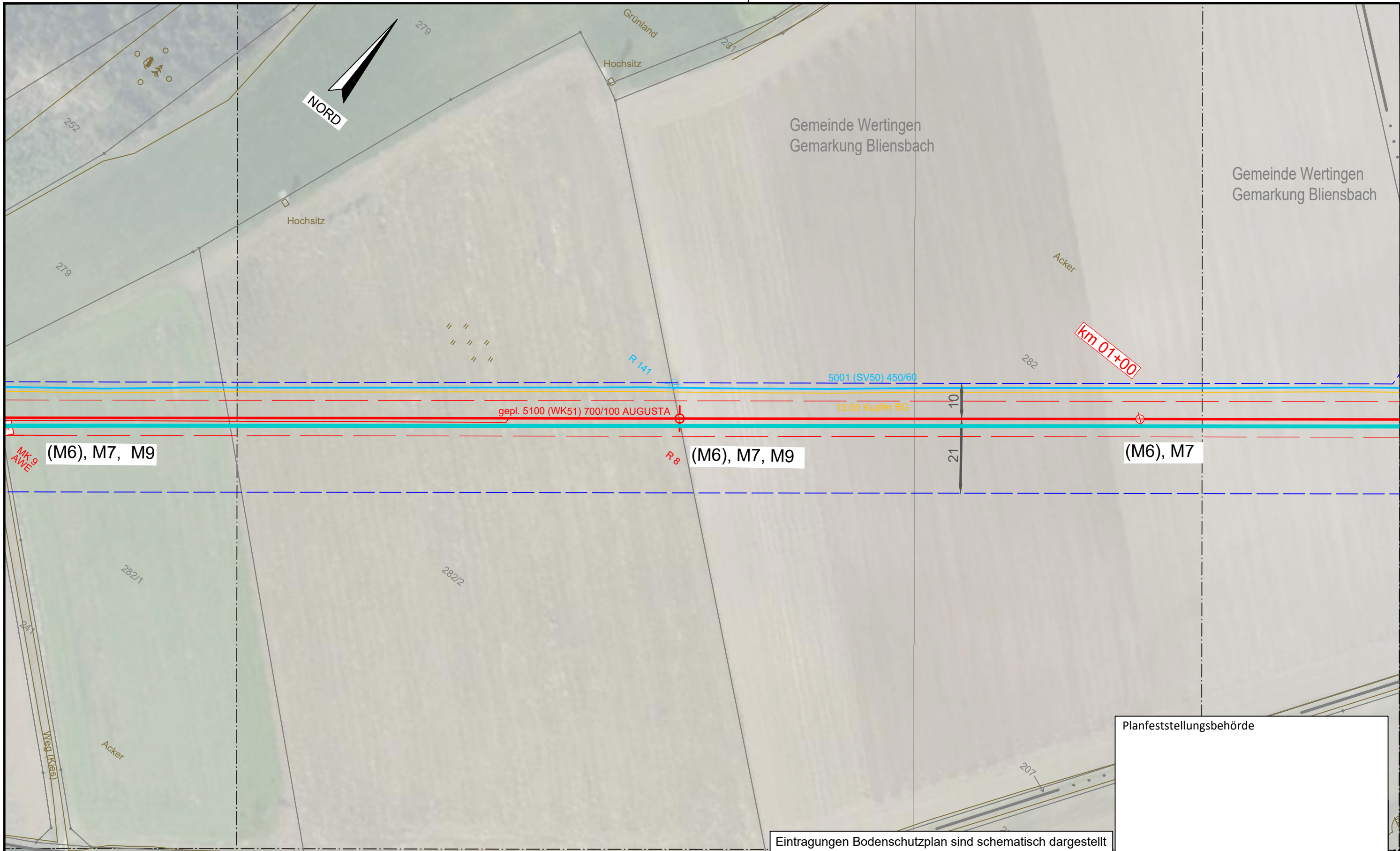
Eintragungen Bodenschutzplan sind schematisch dargestellt

Legende (themenbezogene Auswahl zum vorliegenden Plan; weitere Verwendungen gemäß Symbol-/ Zeichenverzeichnis):

Gemarkung	— · · · —	Gastransportleitung geplant	— (red) —	Schilderpfahl (SPF)	○ (red)
Flurstücks-Grenze	— (dashed) —	KKS-Anlagen geplant	— (orange) —	Schilderpfahl mit Messkontakt (MK)	○ (red) with dot
Topografie	— (brown) —	Schutzstreifen (dingliche Sicherung)	— (dashed) —	Arbeitsstreifen	— (dashed) —
Fremdleitungen	— (magenta) —	TS-Punkt mit Nr., Winkel u. Koordinate	○ (red) with cross		
Bestand Gas bayernets	— (cyan) —	Kilometrierung	km 00+00		



DR. SPANG Ingenieurgesellschaft für Bauwesen, Geologie und Umwelttechnik mbH Rosi-Wolfstein-Straße 6, 58453 Witten Telefon: 02302 / 9 14 02 - 0		Geplante Gastransportleitung AUGUSTA von Wertingen nach Kötz Planunterlagen zum Planfeststellungsverfahren (PF-V)		Ingenieurbüro Weishaupt Planung und Bauüberwachung im Auftrag der bayernets	
Plangrundlage: WK5100_GP_TP_TG_230426-WPG Plan Nr.: 42.7852/ 2.6 Gezeichnet: Dri/Bt		Anlage 6: Bodenschutzplan Bodenschutzkonzept		Leitung 5100 (WK51) DN 700 MOP 100 Schutzstreifen 10 m	
Datum: 28.04.2023 Geprüft: Behr		Bundesland: Bayern		Regierungsbezirk: Schwaben	
Landkreis: Dillingen a.d. Donau		Datum: 31.03.2023		Name: Döring; Hahn / WPG	
Rev. Datum Änderung		Datum Name		Format Maßstab Revision	
1 31.03.2023 Erstellt		31.03.2023 Döring; Hahn / WPG		DIN A3 1 : 1.000 0	
2 31.03.2023 Geprüft		Thiele / WPG		Planname Blatt-Nr.	
3 Freigegeben		WK5100_GP_TP_TG_3		Blatt-Nr.	



Planfeststellungsbehörde

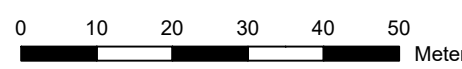
Eintragungen Bodenschutzplan sind schematisch dargestellt

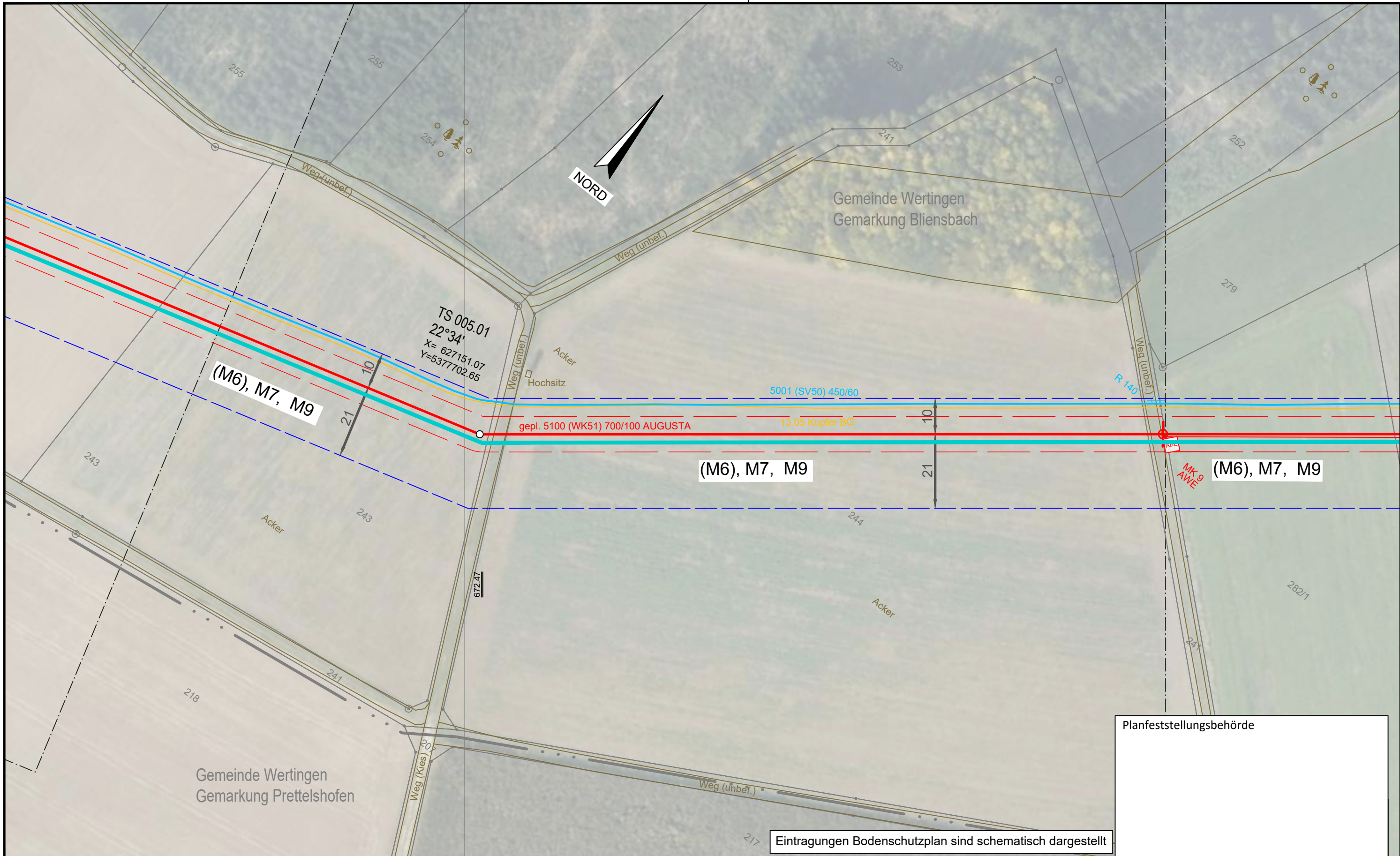
Legende (themenbezogene Auswahl zum vorliegenden Plan; weitere Verwendungen gemäß Symbol-/ Zeichenverzeichnis):

Gemarkung	— · — · — · —	Gastransportleitung geplant	— (red)	Schilderpfahl (SPf)	○ (red)
Flurstücks-Grenze	— (grey)	KKS-Anlagen geplant	— (red)	Schilderpfahl mit Messkontakt (MK)	○ (red)
Topografie	— (brown)	Schutzstreifen (dingliche Sicherung)	- - - - - (red)	Arbeitsstreifen	□ (blue)
Fremdleitungen	— (magenta)	TS-Punkt mit Nr., Winkel u. Koordinate	○ (red)		
Bestand Gas bayernets	— (cyan)	Kilometrierung	⊗ km 00+00		

DR. SPANG Ingenieurgesellschaft für Bauwesen, Geologie und Umwelttechnik mbH Rosi-Wolfstein-Straße 6, 58453 Witten Telefon: 02302 / 9 14 02 - 0		Geplante Gastransportleitung AUGUSTA von Wertingen nach Kötz Planunterlagen zum Planfeststellungsverfahren (PF-V)		Ingenieurbüro Weishaupt Planung und Bauüberwachung im Auftrag der bayernets energie transport systeme	
Plangrundlage: WK5100_GP_TP_TG_230426-WPG Plan Nr.: 42.7852/ 2.6 Gezeichnet: Dri/Bt		Anlage 6: Bodenschutzplan Bodenschutzkonzept		Leitung 5100 (WK51) DN 700 MOP 100 Schutzstreifen 10 m	
Datum: 28.04.2023 Geprüft: Behr		Bundesland: Bayern		Regierungsbezirk: Schwaben	
Landkreis: Dillingen a.d. Donau					
Rev.	Datum	Änderung	Datum	Name	Format
			31.03.2023	Döring; Hahn / WPG	DIN A3
			31.03.2023	Thiele / WPG	Maßstab
					1 : 1.000
					Revision
					0
					Blatt-Nr.
					WK5100_GP_TP_TG_4

© Geobasisdaten: Bayerische Vermessungsverwaltung





Eintragungen Bodenschutzplan sind schematisch dargestellt

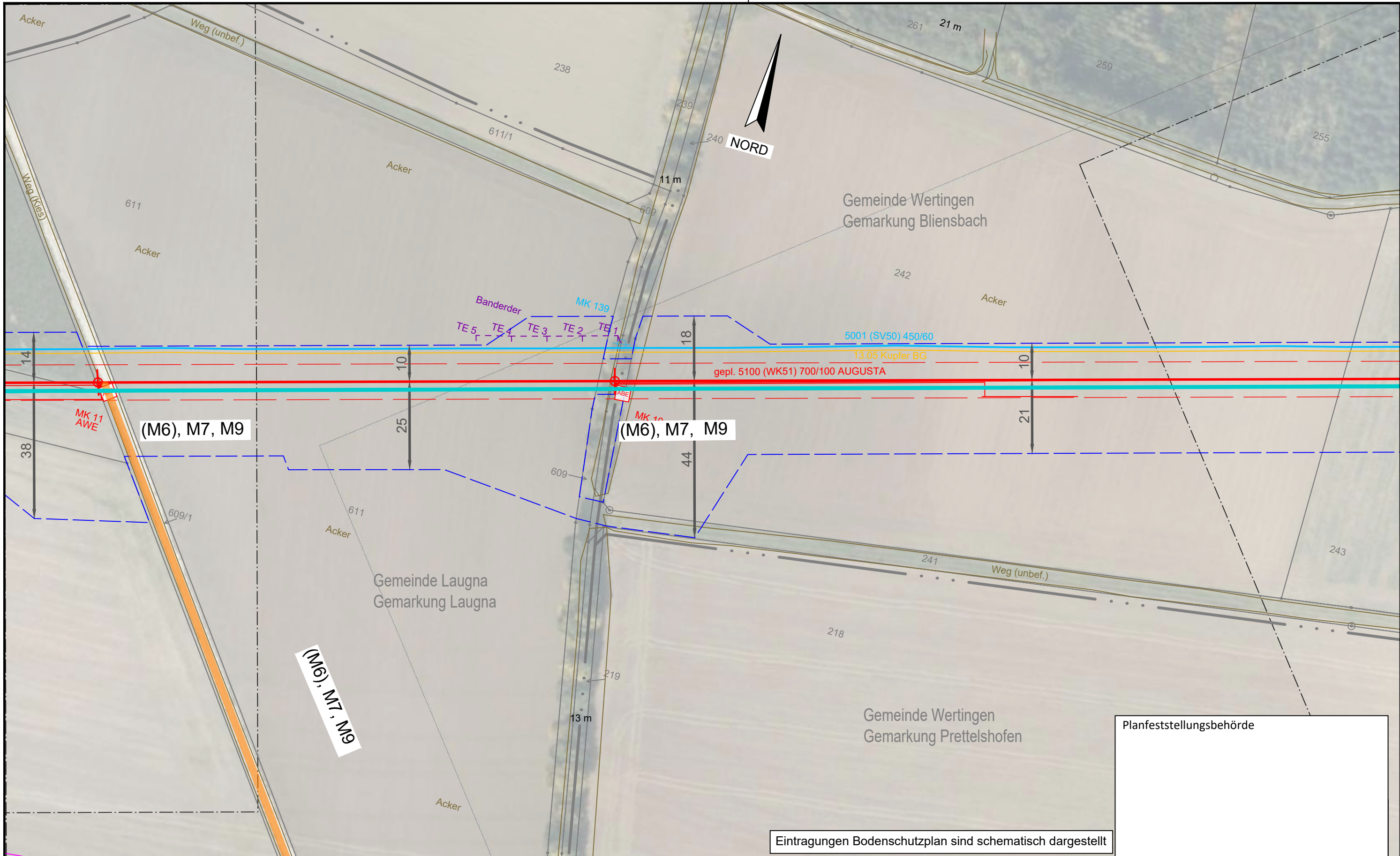
Planfeststellungsbehörde

Legende (themenbezogene Auswahl zum vorliegenden Plan; weitere Verwendungen gemäß Symbol-/ Zeichenverzeichnis):

Gemarkung	— · — · — ·	Gastransportleitung geplant	— (red)	Schilderpfahl (SPf)	○ (red)
Flurstücks-Grenze	— (grey)	KKS-Anlagen geplant	— (red)	Schilderpfahl mit Messkontakt (MK)	○ (red)
Topografie	— (brown)	Schutzstreifen (dingliche Sicherung)	- - - - - (red)	Arbeitsstreifen	□ (blue)
Fremdleitungen	— (magenta)	TS-Punkt mit Nr., Winkel u. Koordinate	○ (red) with lines		
Bestand Gas bayernets	— (cyan)	Kilometrierung	km 00+00		

DR. SPANG Ingenieurgesellschaft für Bauwesen, Geologie und Umwelttechnik mbH Rosi-Wolfstein-Straße 6, 58453 Witten Telefon: 02302 / 9 14 02 - 0		Geplante Gastransportleitung AUGUSTA von Wertingen nach Kötz Planunterlagen zum Planfeststellungsverfahren (PF-V)		im Auftrag der	
Plangrundlage: WK5100_GP_TP_TG_230426-WPG Plan Nr.: 42.7852/ 2.6 Gezeichnet: Dri/Bt		Anlage 6: Bodenschutzplan Bodenschutzkonzept		Leitung 5100 (WK51) DN 700 MOP 100 Schutzstreifen 10 m	
Datum: 28.04.2023 Geprüft: Behr		Bundesland: Bayern		Regierungsbezirk: Schwaben	
		Landkreis: Dillingen a.d. Donau			
Rev.	Datum	Änderung	Datum	Name	Format
			31.03.2023	Döring; Hahn / WPG	DIN A3
			31.03.2023	Thiele / WPG	Maßstab
		Freigegeben			1 : 1.000
					Revision
					0
					Blatt-Nr.
					WK5100_GP_TP_TG_5

© Geobasisdaten: Bayerische Vermessungsverwaltung



Planfeststellungsbehörde

Eintragungen Bodenschutzplan sind schematisch dargestellt

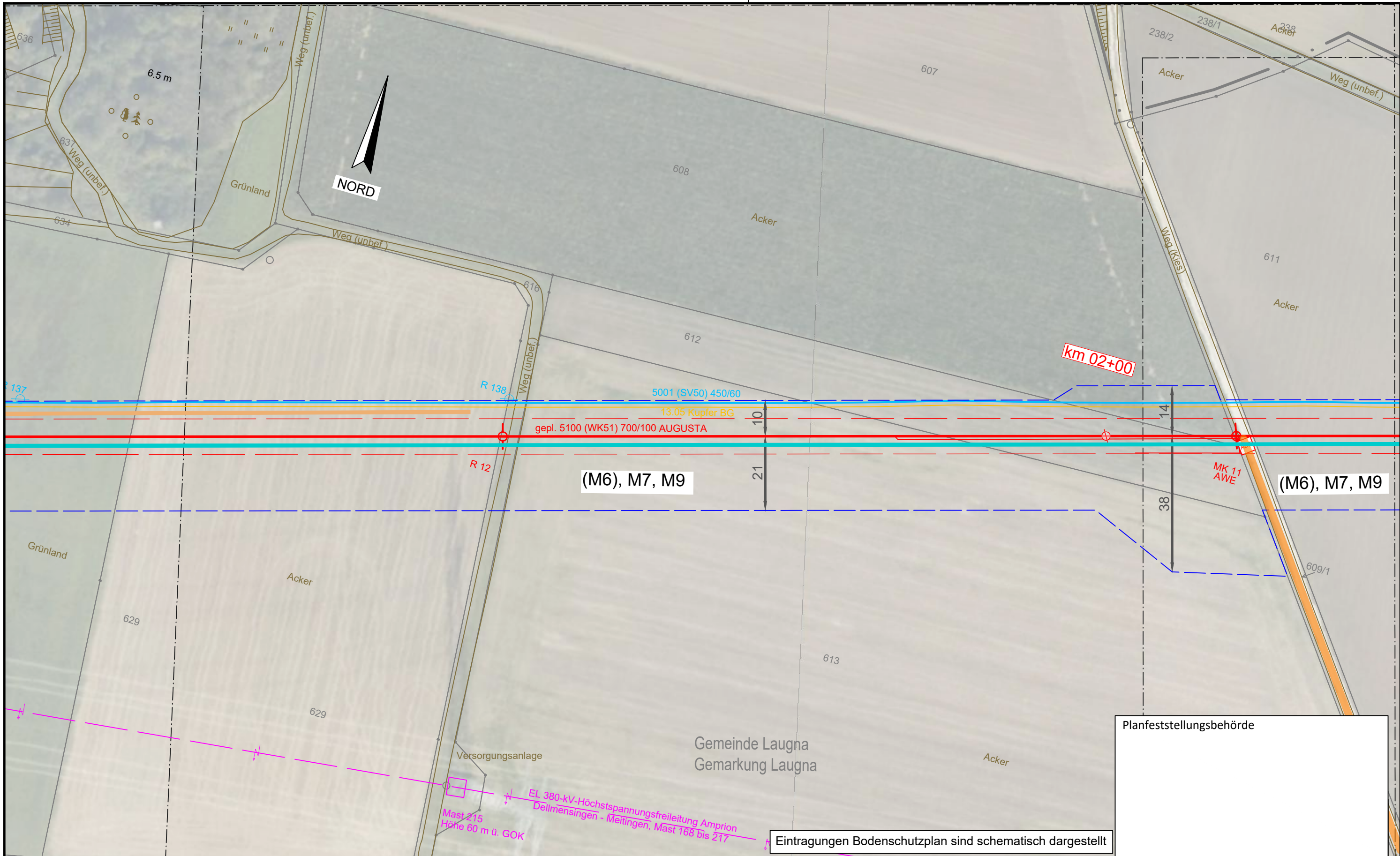
Legende (themenbezogene Auswahl zum vorliegenden Plan; weitere Verwendungen gemäß Symbol-/ Zeichenverzeichnis):

Gemarkung	— · — · — · —	Gastransportleitung geplant	— (red)	Schilderpfahl (SPF)	○ (red)
Flurstücks-Grenze	— (grey)	KKS-Anlagen geplant	— (red)	Schilderpfahl mit Messkontakt (MK)	○ (red)
Topografie	— (brown)	Schutzstreifen (dingliche Sicherung)	- - - - - (red)	Arbeitsstreifen	- - - - - (blue)
Fremdleitungen	— (magenta)	TS-Punkt mit Nr., Winkel u. Koordinate	○ (red)		
Bestand Gas bayernets	— (cyan)	Kilometrierung	km 00+00		

0 10 20 30 40 50 Meter

DR. SPANG Ingenieurgesellschaft für Bauwesen, Geologie und Umwelttechnik mbH Rosi-Wolfstein-Straße 6, 58453 Witten Telefon: 02302 / 9 14 02 - 0		Geplante Gastransportleitung AUGUSTA von Wertingen nach Kötz Planunterlagen zum Planfeststellungsverfahren (PF-V)		Ingenieurbüro Weishaupt Planung und Bauüberwachung im Auftrag der bayernets energie transport systeme	
Plangrundlage: WK5100_GP_TP_TG_230426-WPG Plan Nr.: 42.7852/ 2.6 Gezeichnet: Dri/Bt		Anlage 6: Bodenschutzplan Bodenschutzkonzept		Leitung 5100 (WK51) DN 700 MOP 100 Schutzstreifen 10 m	
Datum: 28.04.2023 Geprüft: Behr		Bundesland: Bayern		Regierungsbezirk: Schwaben	
Landkreis: Dillingen a.d. Donau		Datum: 31.03.2023		Name: Döring; Hahn / WPG	
Rev. Datum Änderung		Datum		Name	
0 1 2		31.03.2023		Döring; Hahn / WPG	
3 4		31.03.2023		Thiele / WPG	
5		Freigegeben		Thiele / WPG	
6		Freigegeben		Thiele / WPG	
7		Freigegeben		Thiele / WPG	
8		Freigegeben		Thiele / WPG	
9		Freigegeben		Thiele / WPG	
10		Freigegeben		Thiele / WPG	
11		Freigegeben		Thiele / WPG	
12		Freigegeben		Thiele / WPG	
13		Freigegeben		Thiele / WPG	
14		Freigegeben		Thiele / WPG	
15		Freigegeben		Thiele / WPG	
16		Freigegeben		Thiele / WPG	
17		Freigegeben		Thiele / WPG	
18		Freigegeben		Thiele / WPG	
19		Freigegeben		Thiele / WPG	
20		Freigegeben		Thiele / WPG	
21		Freigegeben		Thiele / WPG	
22		Freigegeben		Thiele / WPG	
23		Freigegeben		Thiele / WPG	
24		Freigegeben		Thiele / WPG	
25		Freigegeben		Thiele / WPG	
26		Freigegeben		Thiele / WPG	
27		Freigegeben		Thiele / WPG	
28		Freigegeben		Thiele / WPG	
29		Freigegeben		Thiele / WPG	
30		Freigegeben		Thiele / WPG	
31		Freigegeben		Thiele / WPG	
32		Freigegeben		Thiele / WPG	
33		Freigegeben		Thiele / WPG	
34		Freigegeben		Thiele / WPG	
35		Freigegeben		Thiele / WPG	
36		Freigegeben		Thiele / WPG	
37		Freigegeben		Thiele / WPG	
38		Freigegeben		Thiele / WPG	
39		Freigegeben		Thiele / WPG	
40		Freigegeben		Thiele / WPG	
41		Freigegeben		Thiele / WPG	
42		Freigegeben		Thiele / WPG	
43		Freigegeben		Thiele / WPG	
44		Freigegeben		Thiele / WPG	
45		Freigegeben		Thiele / WPG	
46		Freigegeben		Thiele / WPG	
47		Freigegeben		Thiele / WPG	
48		Freigegeben		Thiele / WPG	
49		Freigegeben		Thiele / WPG	
50		Freigegeben		Thiele / WPG	
51		Freigegeben		Thiele / WPG	
52		Freigegeben		Thiele / WPG	
53		Freigegeben		Thiele / WPG	
54		Freigegeben		Thiele / WPG	
55		Freigegeben		Thiele / WPG	
56		Freigegeben		Thiele / WPG	
57		Freigegeben		Thiele / WPG	
58		Freigegeben		Thiele / WPG	
59		Freigegeben		Thiele / WPG	
60		Freigegeben		Thiele / WPG	
61		Freigegeben		Thiele / WPG	
62		Freigegeben		Thiele / WPG	
63		Freigegeben		Thiele / WPG	
64		Freigegeben		Thiele / WPG	
65		Freigegeben		Thiele / WPG	
66		Freigegeben		Thiele / WPG	
67		Freigegeben		Thiele / WPG	
68		Freigegeben		Thiele / WPG	
69		Freigegeben		Thiele / WPG	
70		Freigegeben		Thiele / WPG	
71		Freigegeben		Thiele / WPG	
72		Freigegeben		Thiele / WPG	
73		Freigegeben		Thiele / WPG	
74		Freigegeben		Thiele / WPG	
75		Freigegeben		Thiele / WPG	
76		Freigegeben		Thiele / WPG	
77		Freigegeben		Thiele / WPG	
78		Freigegeben		Thiele / WPG	
79		Freigegeben		Thiele / WPG	
80		Freigegeben		Thiele / WPG	
81		Freigegeben		Thiele / WPG	
82		Freigegeben		Thiele / WPG	
83		Freigegeben		Thiele / WPG	
84		Freigegeben		Thiele / WPG	
85		Freigegeben		Thiele / WPG	
86		Freigegeben		Thiele / WPG	
87		Freigegeben		Thiele / WPG	
88		Freigegeben		Thiele / WPG	
89		Freigegeben		Thiele / WPG	
90		Freigegeben		Thiele / WPG	
91		Freigegeben		Thiele / WPG	
92		Freigegeben		Thiele / WPG	
93		Freigegeben		Thiele / WPG	
94		Freigegeben		Thiele / WPG	
95		Freigegeben		Thiele / WPG	
96		Freigegeben		Thiele / WPG	
97		Freigegeben		Thiele / WPG	
98		Freigegeben		Thiele / WPG	
99		Freigegeben		Thiele / WPG	
100		Freigegeben		Thiele / WPG	

© Geobasisdaten: Bayerische Vermessungsverwaltung



(M6), M7, M9

(M6), M7, M9

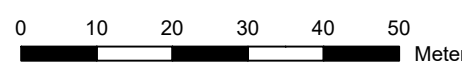
Gemeinde Laugna
 Gemarkung Laugna

Planfeststellungsbehörde

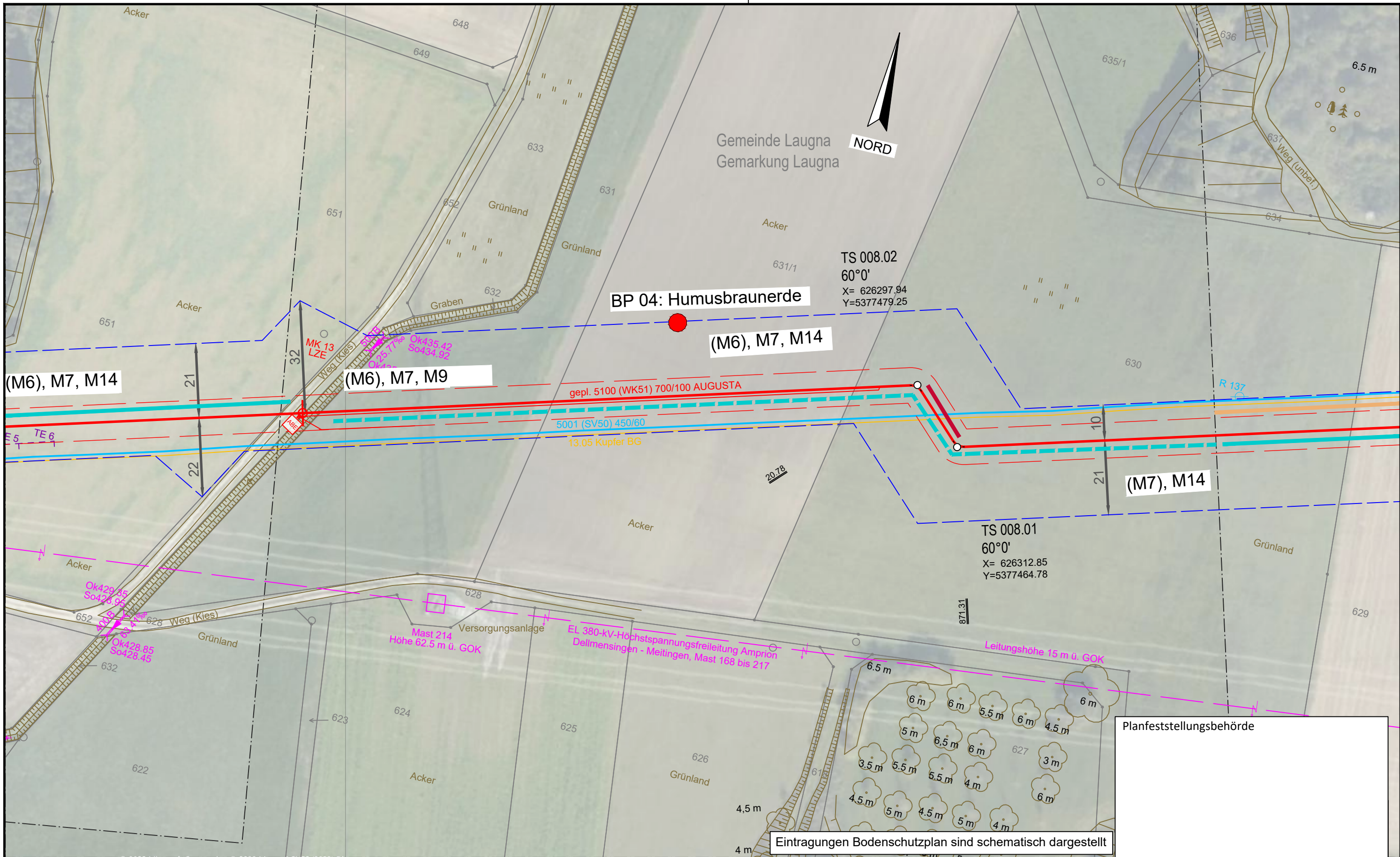
Eintragungen Bodenschutzplan sind schematisch dargestellt

Legende (themenbezogene Auswahl zum vorliegenden Plan; weitere Verwendungen gemäß Symbol-/ Zeichenverzeichnis):

Gemarkung	— · — · — · —	Gastransportleitung geplant	— (red)	Schilderpfahl (SPF)	○ (red)
Flurstücks-Grenze	— (dashed)	KKS-Anlagen geplant	— (red)	Schilderpfahl mit Messkontakt (MK)	○ (red)
Topografie	— (brown)	Schutzstreifen (dingliche Sicherung)	— (dashed)	Arbeitsstreifen	— (dashed)
Fremdleitungen	— (magenta)	TS-Punkt mit Nr., Winkel u. Koordinate	○ (red)		
Bestand Gas bayernets	— (cyan)	Kilometrierung	km 00+00		



DR. SPANG Ingenieurgesellschaft für Bauwesen, Geologie und Umwelttechnik mbH Rosi-Wolfstein-Straße 6, 58453 Witten Telefon: 02302 / 9 14 02 - 0		Geplante Gastransportleitung AUGUSTA von Wertingen nach Kötz Planunterlagen zum Planfeststellungsverfahren (PF-V)		Ingenieurbüro Weishaupt Planung und Bauüberwachung	
Plangrundlage: WK5100_GP_TP_TG_230426-WPG Plan Nr.: 42.7852/ 2.6 Gezeichnet: Dri/Bt		Anlage 6: Bodenschutzplan Bodenschutzkonzept		Leitung 5100 (WK51) DN 700 MOP 100 Schutzstreifen 10 m	
Datum: 28.04.2023 Geprüft: Behr		Bundesland: Bayern		Regierungsbezirk: Schwaben	
Landkreis: Dillingen a.d. Donau		Datum: 31.03.2023		Name: Döring; Hahn / WPG	
Rev. Datum Änderung		Datum		Name	
0 10 20 30 40 50 Meter		Erstellt		Format: DIN A3	
© Geobasisdaten: Bayerische Vermessungsverwaltung		Geprüft		Maßstab: 1 : 1.000	
Freigegeben		Thiele / WPG		Revision: 0	
WK5100_GP_TP_TG_7		Blatt-Nr.		Blatt-Nr.	



Planfeststellungsbehörde

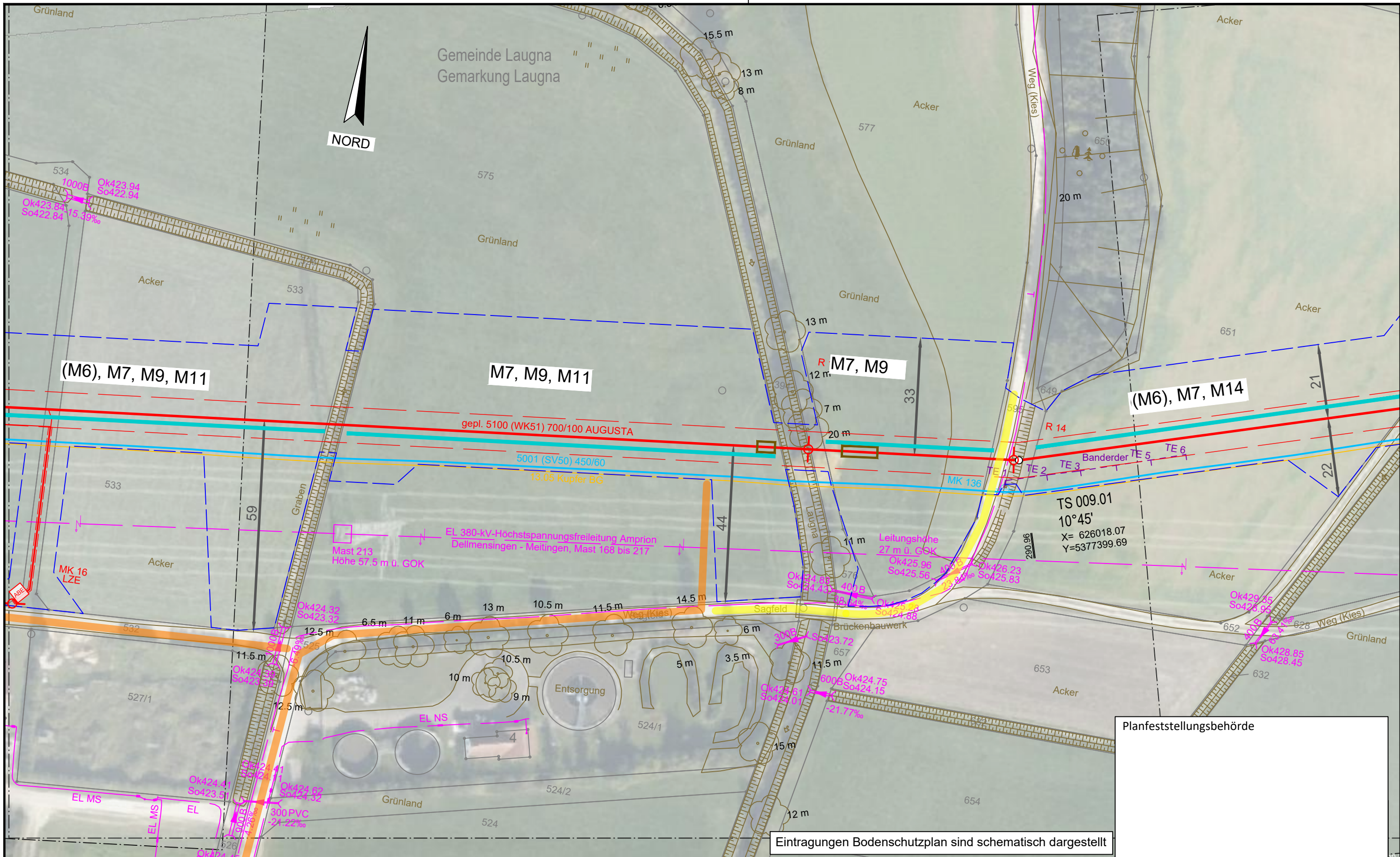
Eintragungen Bodenschutzplan sind schematisch dargestellt

Legende (themenbezogene Auswahl zum vorliegenden Plan; weitere Verwendungen gemäß Symbol-/ Zeichenverzeichnis):

Gemarkung	— · — · — ·	Gastransportleitung geplant	—	Schilderpfahl (SPF)	○
Flurstücks-Grenze	—	KKS-Anlagen geplant	—	Schilderpfahl mit Messkontakt (MK)	○
Topografie	—	Schutzstreifen (dingliche Sicherung)	- - -	Arbeitsstreifen	□
Fremdleitungen	—	TS-Punkt mit Nr., Winkel u. Koordinate	○		
Bestand Gas bayernets	—	Kilometrierung	km 00+00		

0 10 20 30 40 50 Meter

DR. SPANG Ingenieurgesellschaft für Bauwesen, Geologie und Umwelttechnik mbH Rosi-Wolfstein-Straße 6, 58453 Witten Telefon: 02302 / 9 14 02 - 0		Geplante Gastransportleitung AUGUSTA von Wertingen nach Kötz Planunterlagen zum Planfeststellungsverfahren (PF-V)		Ingenieurbüro Weishaupt Planung und Bauüberwachung im Auftrag der bayernets energie transport systeme	
Plangrundlage: WK5100_GP_TP_TG_230426-WPG Plan Nr.: 42.7852/ 2.6 Gezeichnet: Dri/Bt		Anlage 6: Bodenschutzplan Bodenschutzkonzept		Leitung 5100 (WK51) DN 700 MOP 100 Schutzstreifen 10 m	
Datum: 28.04.2023 Geprüft: Behr		Bundesland: Bayern		Regierungsbezirk: Schwaben	
Landkreis: Dillingen a.d. Donau		Datum: 31.03.2023		Name: Döring; Hahn / WPG	
Rev. Datum Änderung		Datum		Name	
0 10 20 30 40 50 Meter		Erstellt		Format: DIN A3	
© Geobasisdaten: Bayerische Vermessungsverwaltung		Geprüft		Maßstab: 1 : 1.000	
Freigegeben		31.03.2023		Thiele / WPG	
Blatt-Nr.: 8		Planname: WK5100_GP_TP_TG_8		Revision: 0	

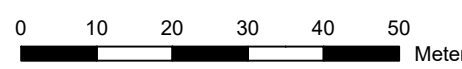


Planfeststellungsbehörde

Eintragungen Bodenschutzplan sind schematisch dargestellt

Legende (themenbezogene Auswahl zum vorliegenden Plan; weitere Verwendungen gemäß Symbol-/ Zeichenverzeichnis):

Gemarkung	— · — · —	Gastransportleitung geplant	—	Schilderpfahl (SPf)	○
Flurstücks-Grenze	—	KKS-Anlagen geplant	—	Schilderpfahl mit Messkontakt (MK)	○
Topografie	—	Schutzstreifen (dingliche Sicherung)	- - -	Arbeitsstreifen	□
Fremdleitungen	—	TS-Punkt mit Nr., Winkel u. Koordinate	○		
Bestand Gas bayernets	—	Kilometrierung	km 00+00		



DR. SPANG Ingenieurgesellschaft für Bauwesen, Geologie und Umwelttechnik mbH
 Rosi-Wolfstein-Straße 6, 58453 Witten
 Telefon: 02302 / 9 14 02 - 0

Plangrundlage: WK5100_GP_TP_TG_230426-WPG
 Plan Nr.: 42.7852/ 2.6 Gezeichnet: Dri/Bt
 Datum: 28.04.2023 Geprüft: Behr

Geplante Gastransportleitung AUGUSTA von Wertingen nach Kötz
 Planunterlagen zum Planfeststellungsverfahren (PF-V)

Anlage 6: Bodenschutzplan
Bodenschutzkonzept

Leitung 5100 (WK51)
 DN 700 MOP 100
 Schutzstreifen 10 m

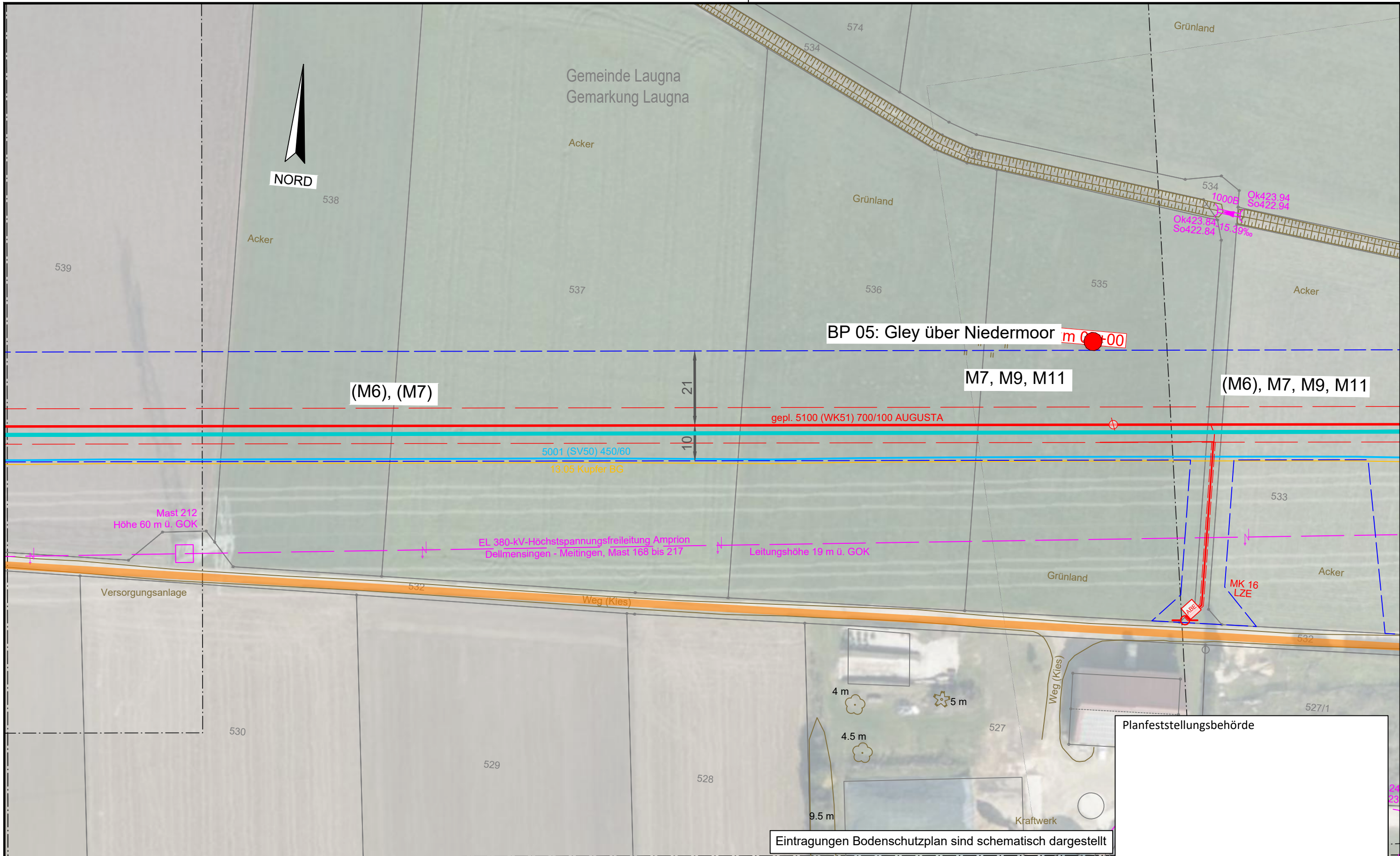
Rev.	Datum	Änderung	Datum	Name	Format	Maßstab	Revision
		Erstellt	31.03.2023	Döring; Hahn / WPG	DIN A3	1 : 1.000	0
		Geprüft	31.03.2023	Thiele / WPG			
		Freigegeben					

Planname: WK5100_GP_TP_TG_9
 Blatt-Nr.: 9

Ingenieurbüro Weishaupt
 Planung und Bauüberwachung

im Auftrag der
bayernets
 energie transport systeme

© Geobasisdaten: Bayerische Vermessungsverwaltung



Planfeststellungsbehörde

Eintragungen Bodenschutzplan sind schematisch dargestellt

Legende (themenbezogene Auswahl zum vorliegenden Plan; weitere Verwendungen gemäß Symbol-/ Zeichenverzeichnis):

Gemarkung	— · — · —	Gastransportleitung geplant	—	Schilderpfahl (SPf)	○
Flurstücks-Grenze	—	KKS-Anlagen geplant	—	Schilderpfahl mit Messkontakt (MK)	○
Topografie	—	Schutzstreifen (dingliche Sicherung)	- - -	Arbeitsstreifen	□
Fremdleitungen	—	TS-Punkt mit Nr., Winkel u. Koordinate	○		
Bestand Gas bayernets	—	Kilometrierung	km 00+00		

0 10 20 30 40 50 Meter

DR. SPANG Ingenieurgesellschaft für Bauwesen, Geologie und Umwelttechnik mbH
 Rosi-Wolfstein-Straße 6, 58453 Witten
 Telefon: 02302 / 9 14 02 - 0

Geplante Gastransportleitung AUGUSTA von Wertingen nach Kötz
 Planunterlagen zum Planfeststellungsverfahren (PF-V)

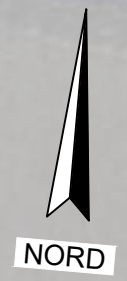
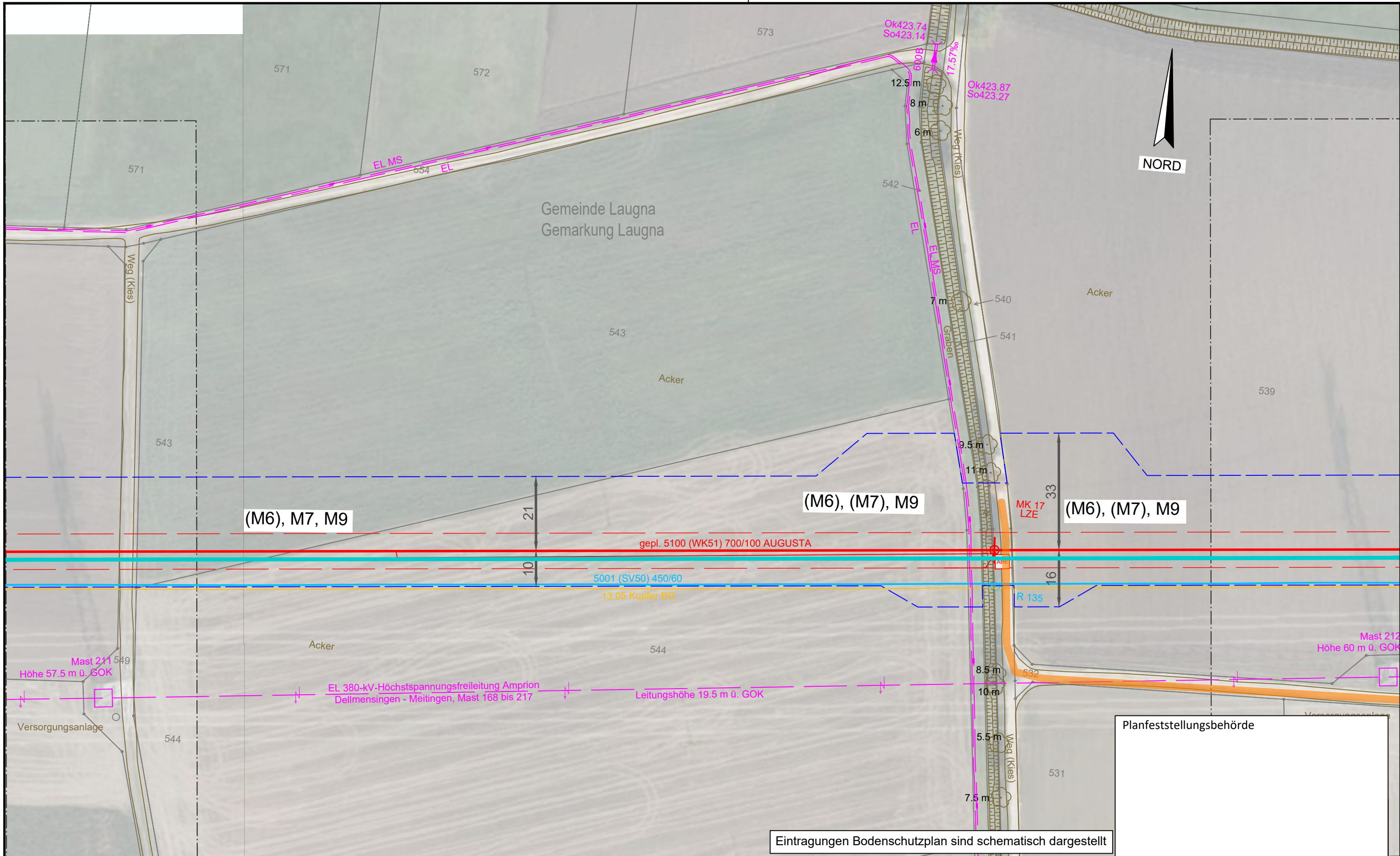
Anlage 6: Bodenschutzplan
 Bodenschutzkonzept

Leitung 5100 (WK51)
 DN 700 MOP 100
 Schutzstreifen 10 m

Ingenieurbüro Weishaupt
 Planung und Bauüberwachung
 im Auftrag der bayernets

Datum:	28.04.2023	Geprüft:	Behr	Bundesland:	Bayern	Regierungsbezirk:	Schwaben	Landkreis:	Dillingen a.d. Donau
Rev.	Datum	Änderung	Datum	Name	Format	Maßstab	Revision		
			31.03.2023	Döring; Hahn / WPG	DIN A3	1 : 1.000	0		
			31.03.2023	Thiele / WPG	Planname		Blatt-Nr.		
		Freigegeben			WK5100_GP_TP_TG		10		

© Geobasisdaten: Bayerische Vermessungsverwaltung



(M6), M7, M9

(M6), (M7), M9

(M6), (M7), M9

gepl. 5100 (WK51) 700/100 AUGUSTA

5001 (SV50) 450/60
 13.05 Kupfer BG

EL 380-kV-Höchstspannungsfreileitung Amprion
 Dellmensingen - Meitingen, Mast 168 bis 217
 Leitungshöhe 19.5 m ü. GOK

Mast 211
 Höhe 57.5 m ü. GOK

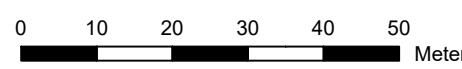
Mast 212
 Höhe 60 m ü. GOK

Planfeststellungsbehörde

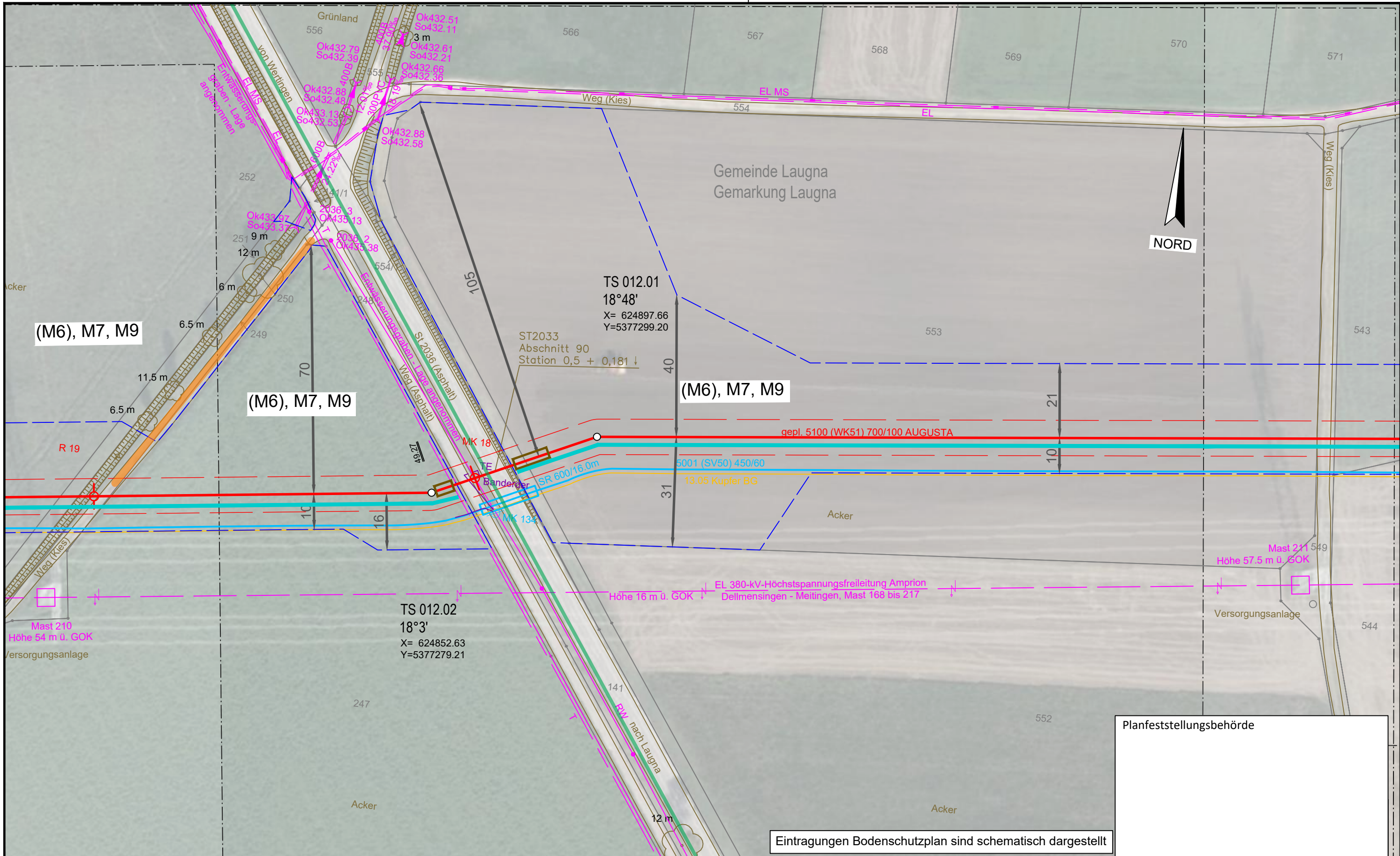
Eintragungen Bodenschutzplan sind schematisch dargestellt

Legende (themenbezogene Auswahl zum vorliegenden Plan; weitere Verwendungen gemäß Symbol-/ Zeichenverzeichnis):

Gemarkung	— · · · —	Gastransportleitung geplant	— (red) —	Schilderpfahl (SPF)	○ (red)
Flurstücks-Grenze	— (dashed) —	KKS-Anlagen geplant	— (red) —	Schilderpfahl mit Messkontakt (MK)	○ (red)
Topografie	— (brown) —	Schutzstreifen (dingliche Sicherung)	— (dashed) —	Arbeitsstreifen	— (blue) —
Fremdleitungen	— (magenta) —	TS-Punkt mit Nr., Winkel u. Koordinate	○ (red)		
Bestand Gas bayernets	— (cyan) —	Kilometrierung	km 00+00		



DR. SPANG Ingenieurgesellschaft für Bauwesen, Geologie und Umwelttechnik mbH Rosi-Wolfstein-Straße 6, 58453 Witten Telefon: 02302 / 9 14 02 - 0		Geplante Gastransportleitung AUGUSTA von Wertingen nach Kötz Planunterlagen zum Planfeststellungsverfahren (PF-V)		Ingenieurbüro Weishaupt Planung und Bauüberwachung im Auftrag der bayernets	
Plangrundlage: WK5100_GP_TP_TG_230426-WPG Plan Nr.: 42.7852/ 2.6 Gezeichnet: Dri/Bt		Anlage 6: Bodenschutzplan Bodenschutzkonzept		Leitung 5100 (WK51) DN 700 MOP 100 Schutzstreifen 10 m	
Datum: 28.04.2023 Geprüft: Behr		Bundesland: Bayern		Regierungsbezirk: Schwaben	
Landkreis: Dillingen a.d. Donau		Datum		Name	
Rev.	Datum	Änderung		Datum	Name
		Erstellt		31.03.2023	Döring; Hahn / WPG
		Geprüft		31.03.2023	Thiele / WPG
		Freigegeben			
		Format		Maßstab	
		DIN A3		1 : 1.000	
		Blatt-Nr.		Revision	
		WK5100_GP_TP_TG_11		0	



Planfeststellungsbehörde

Eintragungen Bodenschutzplan sind schematisch dargestellt

Legende (themenbezogene Auswahl zum vorliegenden Plan; weitere Verwendungen gemäß Symbol-/ Zeichenverzeichnis):

Gemarkung	— · — · —	Gastransportleitung geplant	— (red)	Schilderpfahl (SPF)	○ (red)
Flurstücks-Grenze	— (grey)	KKS-Anlagen geplant	— (red)	Schilderpfahl mit Messkontakt (MK)	○ (red)
Topografie	— (brown)	Schutzstreifen (dingliche Sicherung)	- - - (red)	Arbeitsstreifen	□ (blue)
Fremdleitungen	— (magenta)	TS-Punkt mit Nr., Winkel u. Koordinate	○ (red)		
Bestand Gas bayernets	— (cyan)	Kilometrierung	km 00+00		

0 10 20 30 40 50
Meter

DR. SPANG Ingenieurgesellschaft für Bauwesen, Geologie und Umwelttechnik mbH Rosi-Wolfstein-Straße 6, 58453 Witten Telefon: 02302 / 9 14 02 - 0		Geplante Gastransportleitung AUGUSTA von Wertingen nach Kötz Planunterlagen zum Planfeststellungsverfahren (PF-V)		Ingenieurbüro Weishaupt (bW) Planung und Baubewachung im Auftrag der bayernets	
Plangrundlage: WK5100_GP_TP_TG_230426-WPG Plan Nr.: 42.7852/ 2.6 Gezeichnet: Dri/Bt		Anlage 6: Bodenschutzplan Bodenschutzkonzept		Leitung 5100 (WK51) DN 700 MOP 100 Schutzstreifen 10 m	
Datum: 28.04.2023 Geprüft: Behr		Bundesland: Bayern		Regierungsbezirk: Schwaben Landkreis: Dillingen a.d. Donau	
Rev.	Datum	Änderung	Datum	Name	Format
			31.03.2023	Döring; Hahn / WPG	DIN A3
			31.03.2023	Thiele / WPG	Maßstab
		Freigegeben			Revision
					0
				Planname	Blatt-Nr.
				WK5100_GP_TP_TG_12	

© Geobasisdaten: Bayerische Vermessungsverwaltung



Gemeinde Laugna
Gemarkung Laugna

(M6), M7, M9

(M6), M7, M9

(M6), M7, M9

BP 06: Kolluvisol über Braunerde

km 04+00

gepl. 5100 (WK51) 700/100 AUGUSTA

5001 (SV50) 450/60

13.05 Kupfer BG

EL 380-kV-Höchstspannungsfreileitung Amprion
Dellmensingen - Meitingen, Mast 168 bis 217

Leitungshöhe 19 m ü. GOK

Ok442.27
So441.77

Mast 210
Höhe 54 m ü. GOK
Versorgungsanlage


Ok441.83
So441.33

Eintragungen Bodenschutzplan sind schematisch dargestellt

Planfeststellungsbehörde

Legende (themenbezogene Auswahl zum vorliegenden Plan; weitere Verwendungen gemäß Symbol-/ Zeichenverzeichnis):

Gemarkung		Gastransportleitung geplant		Schilderpfahl (SPF)	
Flurstücks-Grenze		KKS-Anlagen geplant		Schilderpfahl mit Messkontakt (MK)	
Topografie		Schutzstreifen (dingliche Sicherung)		Arbeitsstreifen	
Fremdleitungen		TS-Punkt mit Nr., Winkel u. Koordinate			
Bestand Gas bayernets		Kilometrierung			



DR. SPANG Ingenieurgesellschaft für
Bauwesen, Geologie und Umwelttechnik mbH
Rosi-Wolfstein-Straße 6, 58453 Witten
Telefon: 02302 / 9 14 02 - 0

Geplante Gastransportleitung AUGUSTA von Wertingen nach Kötz
Planunterlagen zum Planfeststellungsverfahren (PF-V)

Ingenieurbüro Weishaupt
Planung und Bauüberwachung

Plangrundlage: WK5100_GP_TP_TG_230426-WPG
Plan Nr.: 42.7852/ 2.6 Gezeichnet: Dri/Bt

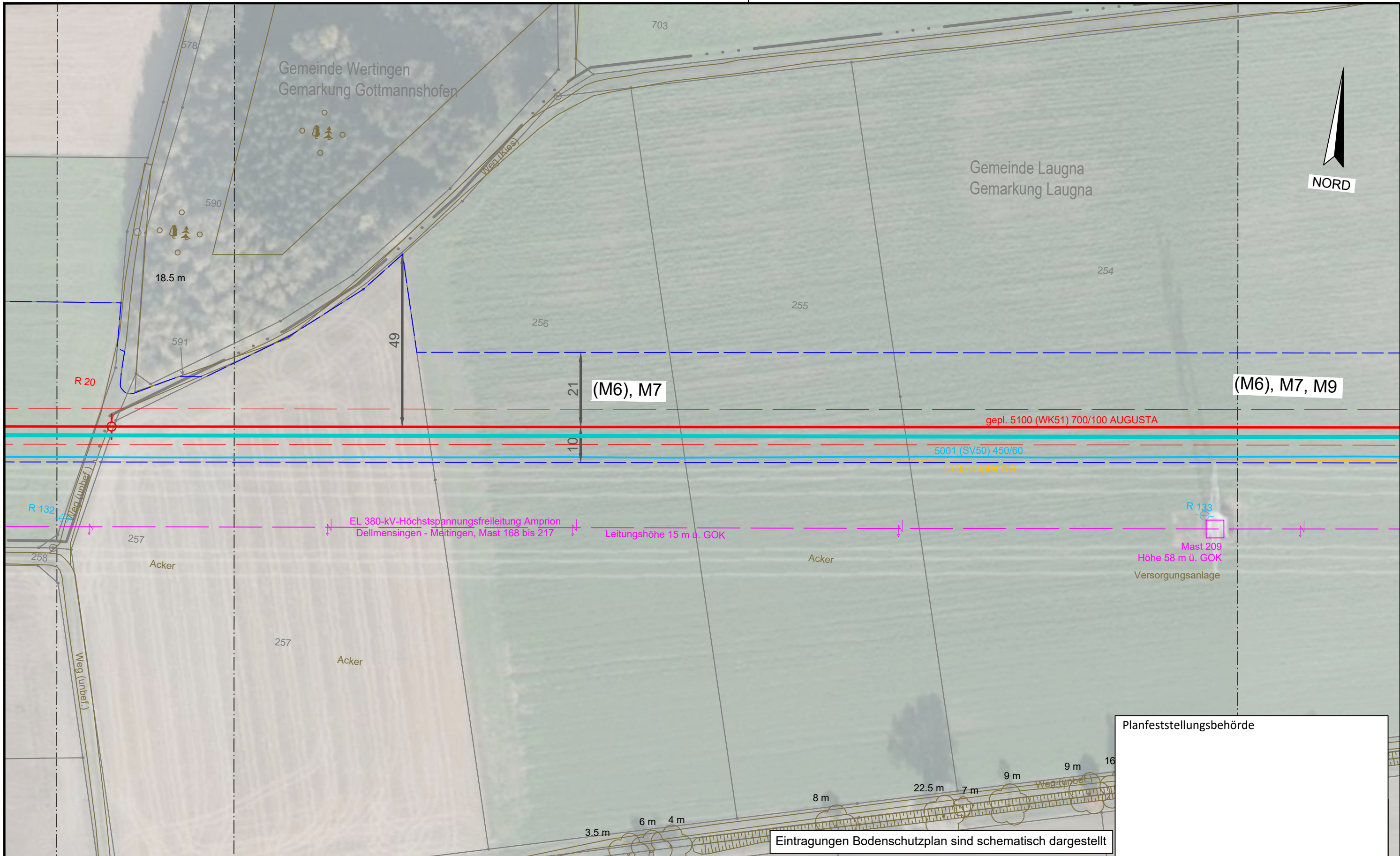
Anlage 6: Bodenschutzplan
Bodenschutzkonzept

Leitung 5100 (WK51)
DN 700 MOP 100
Schutzstreifen 10 m

im Auftrag der
bayernets
energietransport systeme

Datum:	28.04.2023	Geprüft:	Behr	Bundesland:	Bayern	Regierungsbezirk:	Schwaben	Landkreis:	Dillingen a.d. Donau
Rev.	Datum	Änderung			Datum	Name	Format	Maßstab	Revision
		Erstellt			31.03.2023	Döring; Hahn / WPG	DIN A3	1 : 1.000	0
		Geprüft			31.03.2023	Thiele / WPG	Planname		Blatt-Nr.
		Freigegeben					WK5100_GP_TP_TG_13		

© Geobasisdaten: Bayerische Vermessungsverwaltung

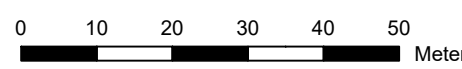


Planfeststellungsbehörde

Eintragungen Bodenschutzplan sind schematisch dargestellt

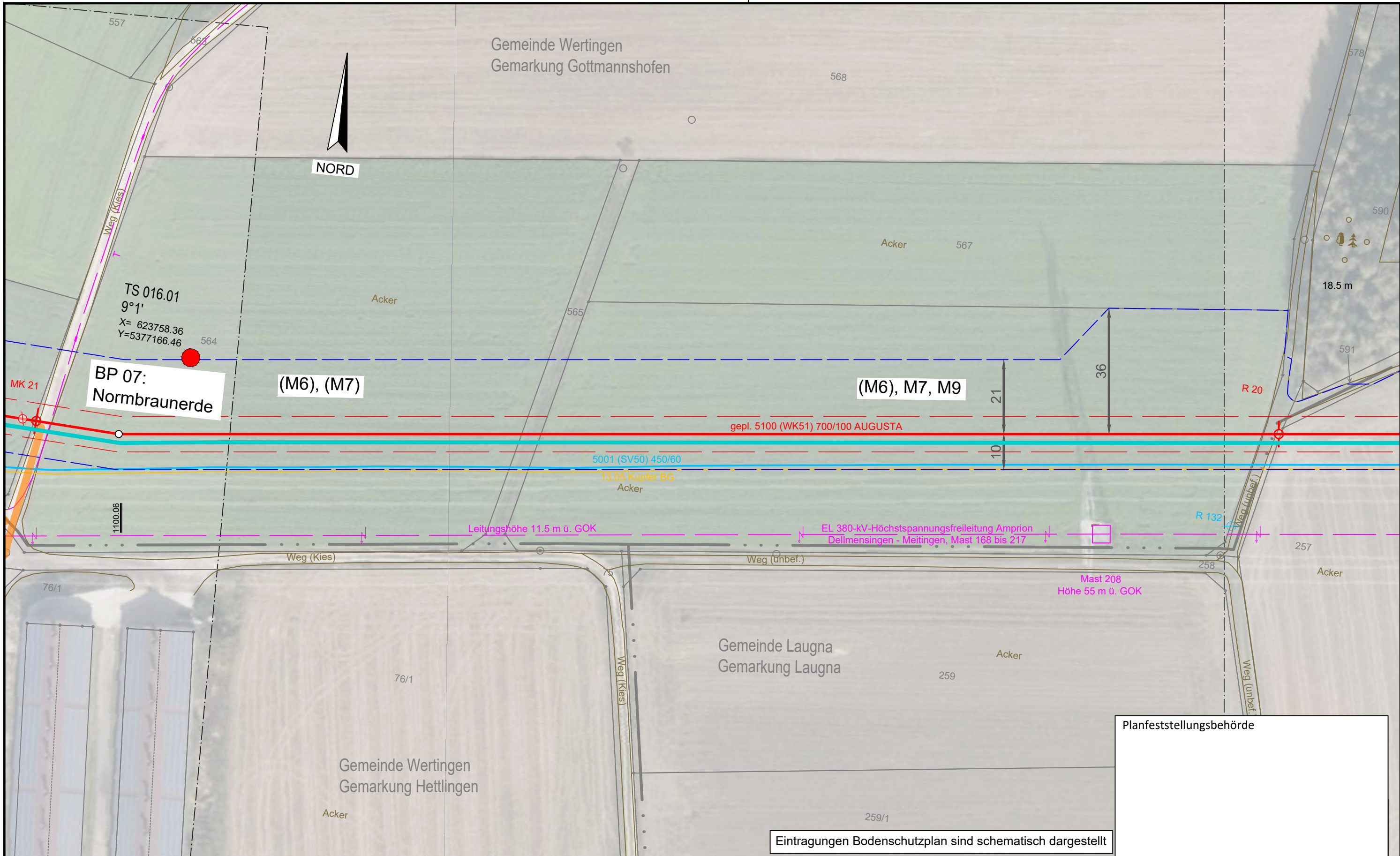
Legende (themenbezogene Auswahl zum vorliegenden Plan; weitere Verwendungen gemäß Symbol-/ Zeichenverzeichnis):

Gemarkung	— · — · —	Gastransportleitung geplant	— (red)	Schilderpfahl (SPf)	○ (red)
Flurstücks-Grenze	— (grey)	KKS-Anlagen geplant	— (red)	Schilderpfahl mit Messkontakt (MK)	○ (red)
Topografie	— (brown)	Schutzstreifen (dingliche Sicherung)	- - - (red)	Arbeitsstreifen	□ (blue)
Fremdleitungen	— (magenta)	TS-Punkt mit Nr., Winkel u. Koordinate	○ (red)		
Bestand Gas bayernets	— (cyan)	Kilometrierung	km 00+00		



DR. SPANG Ingenieurgesellschaft für Bauwesen, Geologie und Umwelttechnik mbH Rosi-Wolfstein-Straße 6, 58453 Witten Telefon: 02302 / 9 14 02 - 0		Geplante Gastransportleitung AUGUSTA von Wertingen nach Kötz Planunterlagen zum Planfeststellungsverfahren (PF-V)		Ingenieurbüro Weishaupt Planung und Bauüberwachung	
Plangrundlage: WK5100_GP_TP_TG_230426-WPG Plan Nr.: 42.7852/ 2.6 Gezeichnet: Dri/Bt		Anlage 6: Bodenschutzplan Bodenschutzkonzept		Leitung 5100 (WK51) DN 700 MOP 100 Schutzstreifen 10 m	
Datum: 28.04.2023 Geprüft: Behr		Bundesland: Bayern		Regierungsbezirk: Schwaben	
Landkreis: Dillingen a.d. Donau		Datum		Name	
Rev.	Datum	Änderung	Datum	Name	Format
			31.03.2023	Döring; Hahn / WPG	DIN A3
			31.03.2023	Thiele / WPG	Maßstab
					1 : 1.000
					Revision
					0
					Blatt-Nr.
					WK5100_GP_TP_TG_14

© Geobasisdaten: Bayerische Vermessungsverwaltung

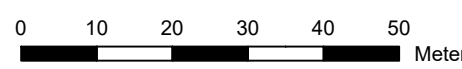


Planfeststellungsbehörde

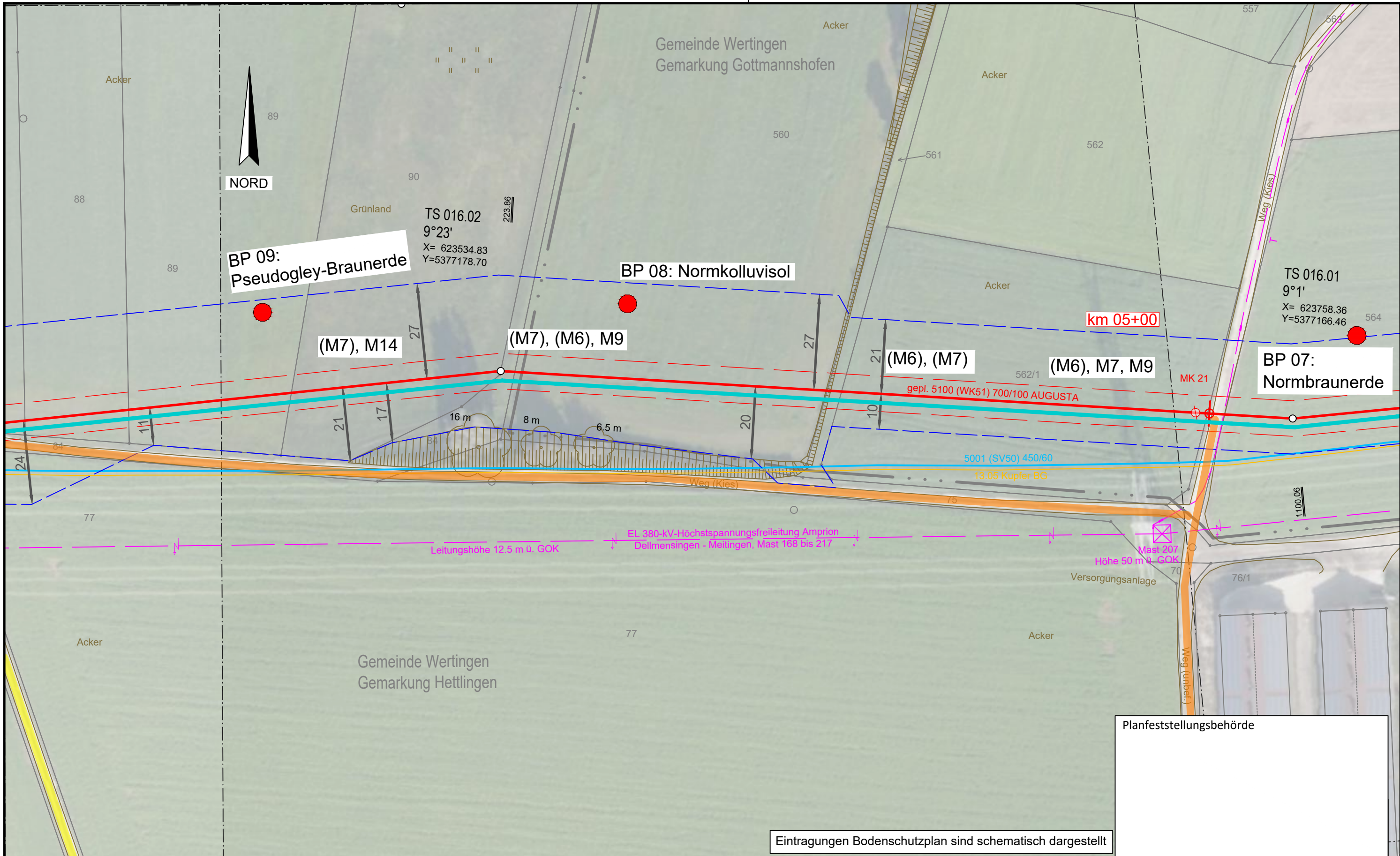
Eintragungen Bodenschutzplan sind schematisch dargestellt

Legende (themenbezogene Auswahl zum vorliegenden Plan; weitere Verwendungen gemäß Symbol-/ Zeichenverzeichnis):

Gemarkung	— · — · —	Gastransportleitung geplant	— (red)	Schilderpfahl (SPF)	○ (red)
Flurstücks-Grenze	— (dashed)	KKS-Anlagen geplant	— (red)	Schilderpfahl mit Messkontakt (MK)	○ (red)
Topografie	— (brown)	Schutzstreifen (dingliche Sicherung)	— (dashed)	Arbeitsstreifen	— (dashed)
Fremdleitungen	— (magenta)	TS-Punkt mit Nr., Winkel u. Koordinate	○ (red)		
Bestand Gas bayernets	— (cyan)	Kilometrierung	km 00+00		



DR. SPANG Ingenieurgesellschaft für Bauwesen, Geologie und Umwelttechnik mbH Rosi-Wolfstein-Straße 6, 58453 Witten Telefon: 02302 / 9 14 02 - 0		Geplante Gastransportleitung AUGUSTA von Wertingen nach Kötz Planunterlagen zum Planfeststellungsverfahren (PF-V)		Ingenieurbüro Weishaupt Planung und Bauüberwachung	
Plangrundlage: WK5100_GP_TP_TG_230426-WPG Plan Nr.: 42.7852/ 2.6 Gezeichnet: Dri/Bt		Anlage 6: Bodenschutzplan Bodenschutzkonzept		Leitung 5100 (WK51) DN 700 MOP 100 Schutzstreifen 10 m	
Datum: 28.04.2023 Geprüft: Behr		Bundesland: Bayern		Regierungsbezirk: Schwaben	
Landkreis: Dillingen a.d. Donau		Datum		Name	
Rev.	Datum	Änderung		Datum	Name
		Erstellt		31.03.2023	Döring; Hahn / WPG
		Geprüft		31.03.2023	Thiele / WPG
		Freigegeben			
		Format		Maßstab	
		DIN A3		1 : 1.000	
		Blatt-Nr.		Revision	
		WK5100_GP_TP_TG_15		0	



Planfeststellungsbehörde

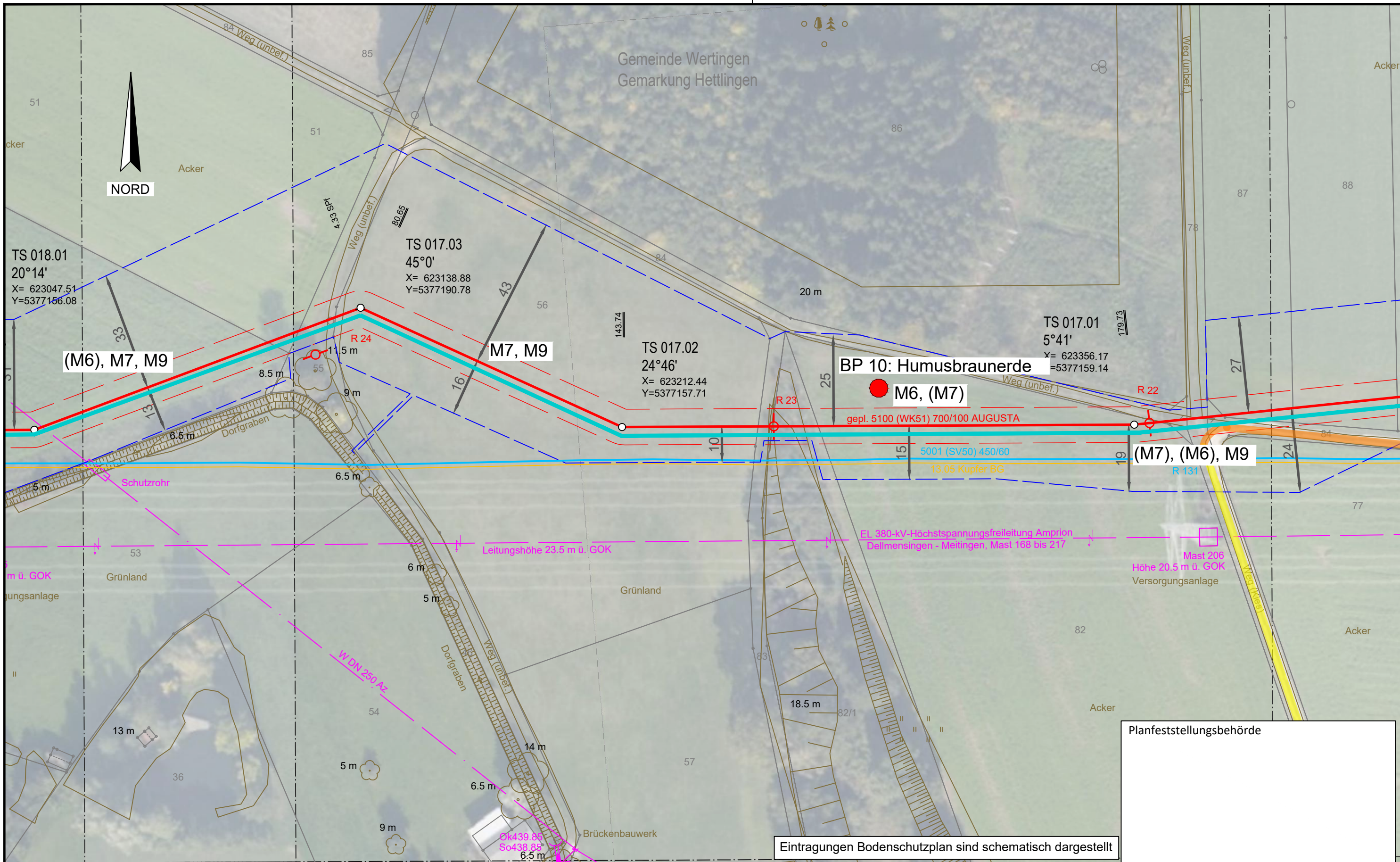
Eintragungen Bodenschutzplan sind schematisch dargestellt

Legende (themenbezogene Auswahl zum vorliegenden Plan; weitere Verwendungen gemäß Symbol-/ Zeichenverzeichnis):

Gemarkung	— · — · —	Gastransportleitung geplant	— (red)	Schilderpfahl (SPf)	○ (red)
Flurstücks-Grenze	— (grey)	KKS-Anlagen geplant	— (red)	Schilderpfahl mit Messkontakt (MK)	○ (red)
Topografie	— (brown)	Schutzstreifen (dingliche Sicherung)	- - - (red)	Arbeitsstreifen	— (blue dashed)
Fremdleitungen	— (magenta)	TS-Punkt mit Nr., Winkel u. Koordinate	○ (red)		
Bestand Gas bayernets	— (cyan)	Kilometrierung	km 00+00		

0 10 20 30 40 50 Meter

DR. SPANG Ingenieurgesellschaft für Bauwesen, Geologie und Umwelttechnik mbH Rosi-Wolfstein-Straße 6, 58453 Witten Telefon: 02302 / 9 14 02 - 0		Geplante Gastransportleitung AUGUSTA von Wertingen nach Kötz Planunterlagen zum Planfeststellungsverfahren (PF-V)		Ingenieurbüro Weishaupt Planung und Bauüberwachung im Auftrag der bayernets energie transport systeme	
Plangrundlage: WK5100_GP_TP_TG_230426-WPG Plan Nr.: 42.7852/ 2.6 Gezeichnet: Dri/Bt		Anlage 6: Bodenschutzplan Bodenschutzkonzept		Leitung 5100 (WK51) DN 700 MOP 100 Schutzstreifen 10 m	
Datum: 28.04.2023 Geprüft: Behr		Bundesland: Bayern		Regierungsbezirk: Schwaben	
Landkreis: Dillingen a.d. Donau		Datum: 31.03.2023		Name: Döring; Hahn / WPG	
Rev. Datum Änderung		Datum		Name	
1 31.03.2023 Erstellt		31.03.2023		Thiele / WPG	
2 31.03.2023 Geprüft		31.03.2023		Freigegeben	
3 31.03.2023 Freigegeben		31.03.2023		Thiele / WPG	
© Geobasisdaten: Bayerische Vermessungsverwaltung		Format: DIN A3		Maßstab: 1 : 1.000	
Blatt-Nr.: 17		Planname: WK5100_GP_TP_TG_16		Revision: 0	
Blatt-Nr.: 15		Blatt-Nr.: 16		Blatt-Nr.: 16	



Gemeinde Wertingen
 Gemarkung Hettlingen

(M6), M7, M9

M7, M9

BP 10: Humusbraunerde

M6, (M7)

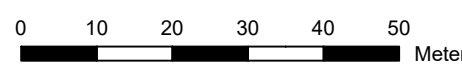
(M7), (M6), M9

Eintragungen Bodenschutzplan sind schematisch dargestellt

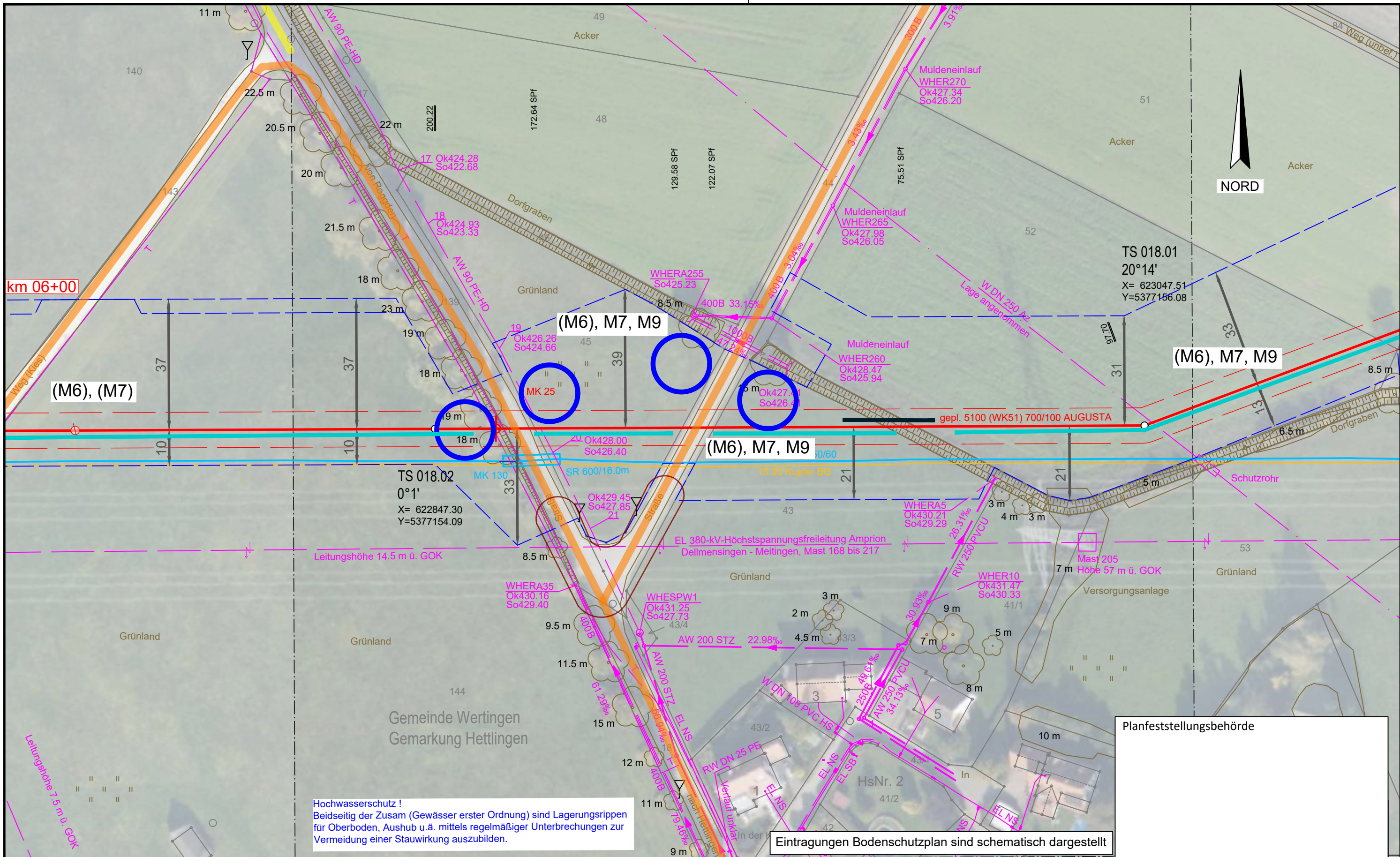
Planfeststellungsbehörde

Legende (themenbezogene Auswahl zum vorliegenden Plan; weitere Verwendungen gemäß Symbol-/ Zeichenverzeichnis):

Gemarkung	— · · · —	Gastransportleitung geplant	— (red) —	Schilderpfahl (SPf)	○ (red)
Flurstücks-Grenze	— (dashed) —	KKS-Anlagen geplant	— (red) —	Schilderpfahl mit Messkontakt (MK)	○ (red) with dot
Topografie	— (brown) —	Schutzstreifen (dingliche Sicherung)	- - - - - (red)	Arbeitsstreifen	— (dashed blue) —
Fremdleitungen	— (magenta) —	TS-Punkt mit Nr., Winkel u. Koordinate	○ (red) with lines		
Bestand Gas bayernets	— (cyan) —	Kilometrierung	km 00+00		



DR. SPANG Ingenieurgesellschaft für Bauwesen, Geologie und Umwelttechnik mbH Rosi-Wolfstein-Straße 6, 58453 Witten Telefon: 02302 / 9 14 02 - 0		Geplante Gastransportleitung AUGUSTA von Wertingen nach Kötz Planunterlagen zum Planfeststellungsverfahren (PF-V)		Ingenieurbüro Weishaupt Planung und Bauüberwachung im Auftrag der bayernets	
Plangrundlage: WK5100_GP_TP_TG_230426-WPG Plan Nr.: 42.7852/ 2.6 Gezeichnet: Dri/Bt		Anlage 6: Bodenschutzplan Bodenschutzkonzept		Leitung 5100 (WK51) DN 700 MOP 100 Schutzstreifen 10 m	
Datum: 28.04.2023 Geprüft: Behr		Bundesland: Bayern		Regierungsbezirk: Schwaben	
Landkreis: Dillingen a.d. Donau		Datum: 31.03.2023		Name: Döring; Hahn / WPG	
Rev. Datum Änderung		Datum		Name	
0 10 20 30 40 50 Meter		Erstellt		Format: DIN A3	
© Geobasisdaten: Bayerische Vermessungsverwaltung		Geprüft		Maßstab: 1 : 1.000	
Freigegeben		31.03.2023		Thiele / WPG	
Blatt-Nr.: 18		Blatt-Nr.: 17		Planname: WK5100_GP_TP_TG	
Anschluss-Blatt-Nr.: 18		Anschluss-Blatt-Nr.: 16		Revision: 0	




Hochwasserschutz !
 Beidseitig der Zusan (Gewässer erster Ordnung) sind Lagerungsrippen für Oberboden, Aushub u.ä. mittels regelmäßiger Unterbrechungen zur Vermeidung einer Stauwirkung auszubilden.

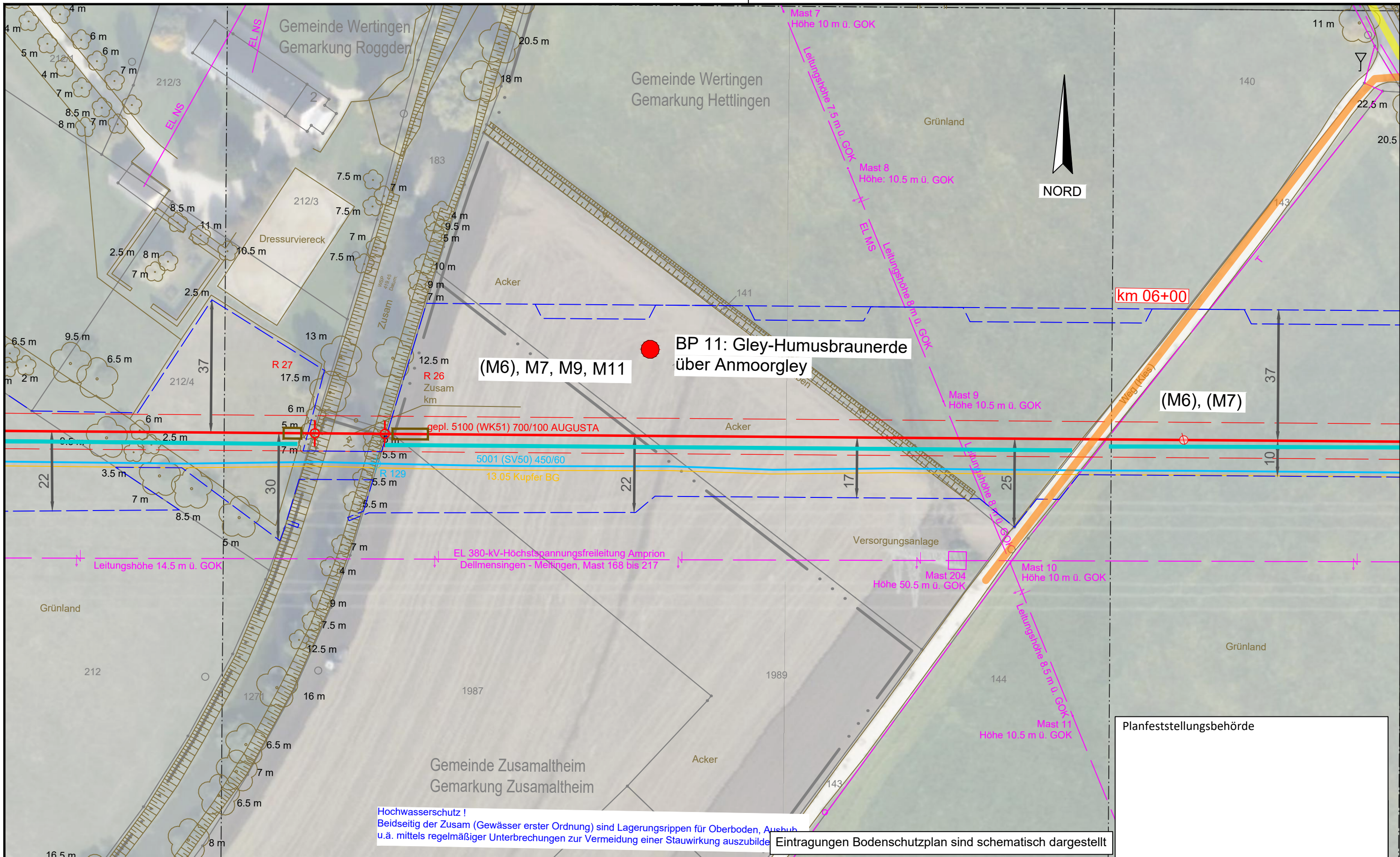
Eintragungen Bodenschutzplan sind schematisch dargestellt

Legende (themenbezogene Auswahl zum vorliegenden Plan; weitere Verwendungen gemäß Symbol-/ Zeichenverzeichnis):

Gemarkung	— · — · —	Gastransportleitung geplant	— (red) —	Schilderpfahl (SPF)	○ (red)
Flurstücks-Grenze	— (dashed) —	KKS-Anlagen geplant	— (red) —	Schilderpfahl mit Messkontakt (MK)	○ (red) with cross
Topografie	— (brown) —	Schutzstreifen (dingliche Sicherung)	— (dashed) —	Arbeitsstreifen	— (dashed) — (blue)
Fremdleitungen	— (magenta) —	TS-Punkt mit Nr., Winkel u. Koordinate	— (red) with symbol		
Bestand Gas bayernets	— (cyan) —	Kilometrierung	km 00+00		



DR. SPANG Ingenieurgesellschaft für Bauwesen, Geologie und Umwelttechnik mbH Rosi-Wolfstein-Straße 6, 58453 Witten Telefon: 02302 / 9 14 02 - 0		Geplante Gastransportleitung AUGUSTA von Wertingen nach Kötz Planunterlagen zum Planfeststellungsverfahren (PF-V)		Ingenieurbüro Weishaupt Planung und Bauüberwachung im Auftrag der bayernets energie transport systeme	
Plangrundlage: WK5100_GP_TP_TG_230426-WPG Plan Nr.: 42.7852/2.6 Gezeichnet: Dri/Bt		Anlage 6: Bodenschutzplan Bodenschutzkonzept		Leitung 5100 (WK51) DN 700 MOP 100 Schutzstreifen 10 m	
Datum: 28.04.2023 Geprüft: Behr		Bundesland: Bayern		Regierungsbezirk: Schwaben	
Landkreis: Dillingen a.d. Donau		Datum: 31.03.2023		Name: Döring; Hahn / WPG	
Rev. Datum Änderung		Datum		Name	
1 31.03.2023 Erstellt		31.03.2023		Döring; Hahn / WPG	
2 31.03.2023 Geprüft		31.03.2023		Thiele / WPG	
3 31.03.2023 Freigegeben		31.03.2023		Thiele / WPG	
© Geobasisdaten: Bayerische Vermessungsverwaltung		Format: DIN A3		Maßstab: 1 : 1.000	
Blatt-Nr.: 18		Planname: WK5100_GP_TP_TG_18		Revision: 0	

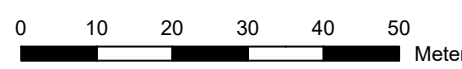


Hochwasserschutz !
 Beidseitig der Zusam (Gewässer erster Ordnung) sind Lagerungsrippen für Oberboden, Ausbuh u.ä. mittels regelmäßiger Unterbrechungen zur Vermeidung einer Stauwirkung auszubilden

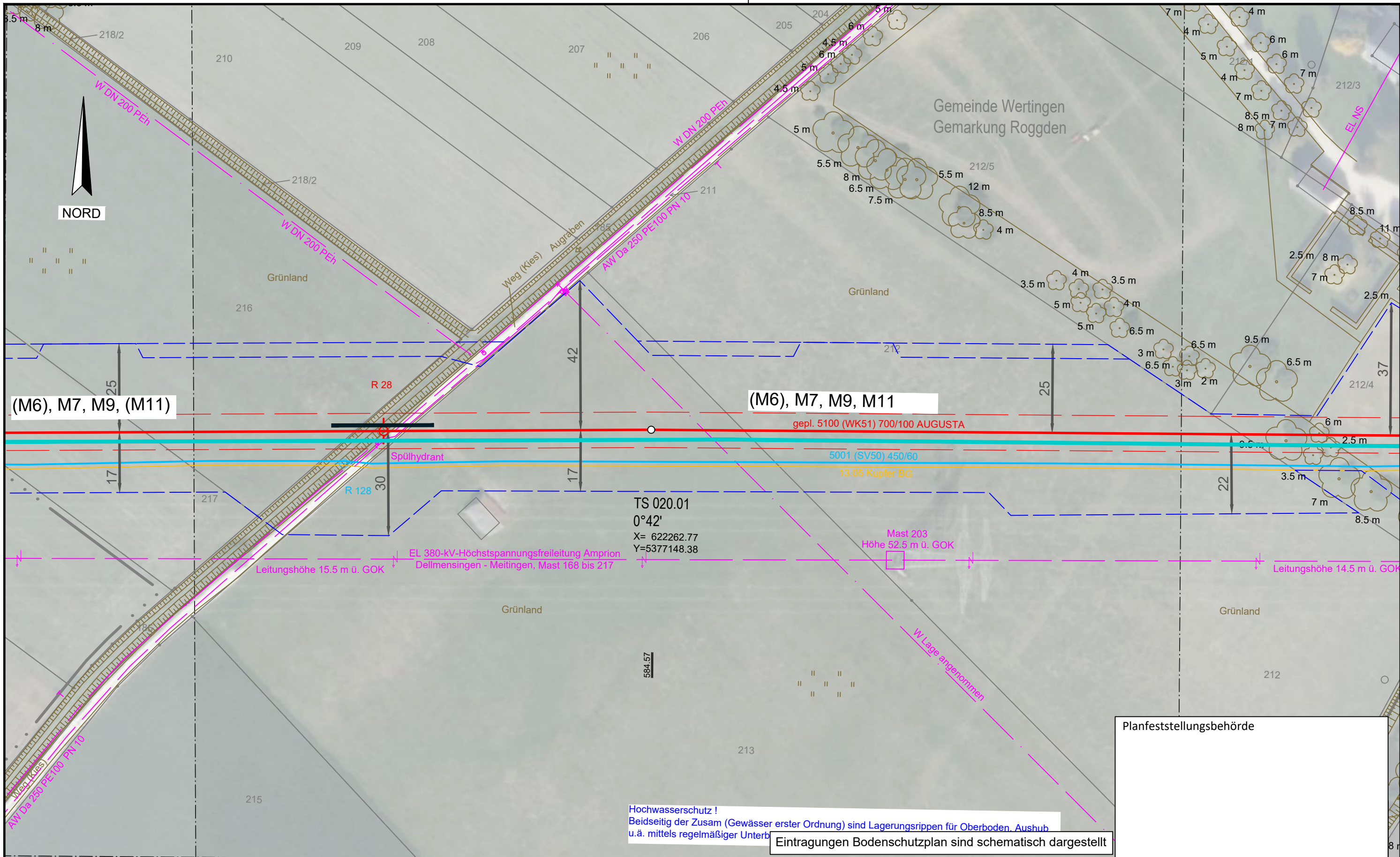
Eintragungen Bodenschutzplan sind schematisch dargestellt

Planfeststellungsbehörde

Legende (themenbezogene Auswahl zum vorliegenden Plan; weitere Verwendungen gemäß Symbol-/ Zeichenverzeichnis):			
Gemarkung	— · — · —	Gastransportleitung geplant	— (red)
Flurstücks-Grenze	— (dashed)	KKS-Anlagen geplant	— (red)
Topografie	— (brown)	Schutzstreifen (dingliche Sicherung)	— (dashed)
Fremdleitungen	— (magenta)	TS-Punkt mit Nr., Winkel u. Koordinate	⊙ (red)
Bestand Gas bayernets	— (cyan)	Kilometrierung	⊙ (red) km 00+00
Schilderpfahl (SPF)	⊙ (red)	Schilderpfahl mit Messkontakt (MK)	⊙ (red)
Arbeitsstreifen	— (dashed blue)		



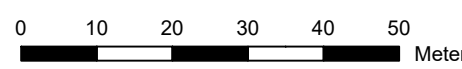
DR. SPANG Ingenieurgesellschaft für Bauwesen, Geologie und Umwelttechnik mbH Rosi-Wolfstein-Straße 6, 58453 Witten Telefon: 02302 / 9 14 02 - 0		Geplante Gastransportleitung AUGUSTA von Wertingen nach Kötz Planunterlagen zum Planfeststellungsverfahren (PF-V)		Ingenieurbüro Weishaupt Planung und Bauüberwachung im Auftrag der bayernets energie transport systeme	
Plangrundlage: WK5100_GP_TP_TG_230426-WPG Plan Nr.: 42.7852/ 2.6 Gezeichnet: Dri/Bt		Anlage 6: Bodenschutzplan Bodenschutzkonzept		Leitung 5100 (WK51) DN 700 MOP 100 Schutzstreifen 10 m	
Datum: 28.04.2023 Geprüft: Behr		Bundesland: Bayern		Regierungsbezirk: Schwaben	
Landkreis: Dillingen a.d. Donau		Datum: 31.03.2023		Name: Döring; Hahn / WPG	
Rev. Datum Änderung		Datum Name		Format Maßstab Revision	
1 31.03.2023 Erstellt		31.03.2023 Döring; Hahn / WPG		DIN A3 1 : 1.000 0	
2 31.03.2023 Geprüft		Thiele / WPG		Planname Blatt-Nr.	
3 Freigegeben				WK5100_GP_TP_TG_19	



Planfeststellungsbehörde

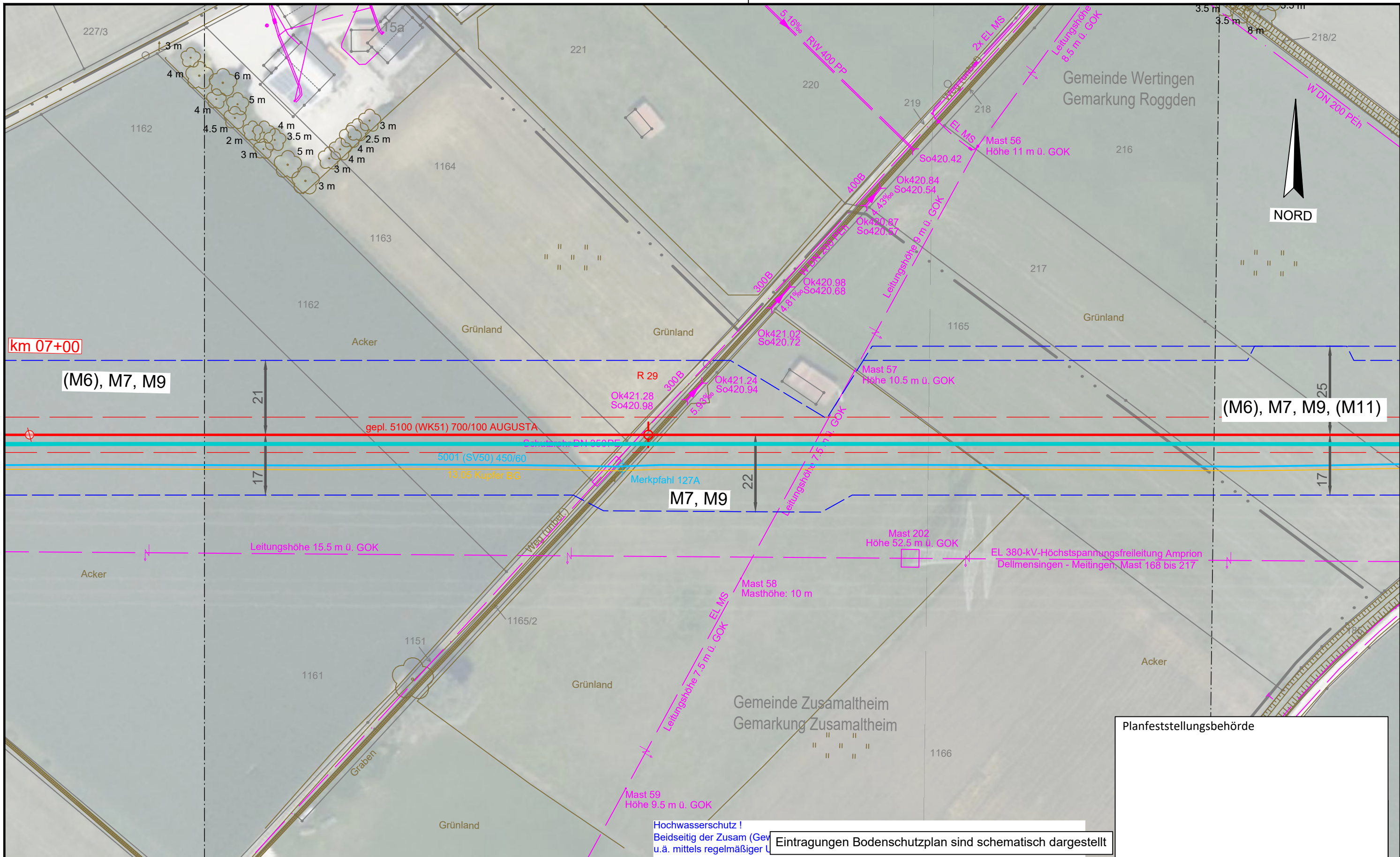
Legende (themenbezogene Auswahl zum vorliegenden Plan; weitere Verwendungen gemäß Symbol-/ Zeichenverzeichnis):

Gemarkung	— · — · —	Gastransportleitung geplant	— (red)	Schilderpfahl (SPF)	○ (red)
Flurstücks-Grenze	— (dashed)	KKS-Anlagen geplant	— (red)	Schilderpfahl mit Messkontakt (MK)	○ (red)
Topografie	— (brown)	Schutzstreifen (dingliche Sicherung)	— (dashed)	Arbeitsstreifen	— (blue)
Fremdleitungen	— (magenta)	TS-Punkt mit Nr., Winkel u. Koordinate	○ (red)		
Bestand Gas bayernets	— (cyan)	Kilometrierung	km 00+00		



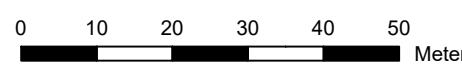
DR. SPANG Ingenieurgesellschaft für Bauwesen, Geologie und Umwelttechnik mbH Rosi-Wolfstein-Straße 6, 58453 Witten Telefon: 02302 / 9 14 02 - 0		Geplante Gastransportleitung AUGUSTA von Wertingen nach Kötz Planunterlagen zum Planfeststellungsverfahren (PF-V)		Ingenieurbüro Weishaupt Planung und Bauüberwachung im Auftrag der bayernets	
Plangrundlage: WK5100_GP_TP_TG_230426-WPG Plan Nr.: 42.7852/ 2.6 Gezeichnet: Dri/Bt		Anlage 6: Bodenschutzplan Bodenschutzkonzept		Leitung 5100 (WK51) DN 700 MOP 100 Schutzstreifen 10 m	
Datum: 28.04.2023 Geprüft: Behr		Bundesland: Bayern Regierungsbezirk: Schwaben Landkreis: Dillingen a.d. Donau		Format: DIN A3 Maßstab: 1 : 1.000 Revision: 0	
Rev.	Datum	Änderung	Datum	Name	Blatt-Nr.
			31.03.2023	Döring; Hahn / WPG	0
			31.03.2023	Thiele / WPG	
		Freigegeben			
				Planname: WK5100_GP_TP_TG_20	

© Geobasisdaten: Bayerische Vermessungsverwaltung



Legende (themenbezogene Auswahl zum vorliegenden Plan; weitere Verwendungen gemäß Symbol-/ Zeichenverzeichnis):

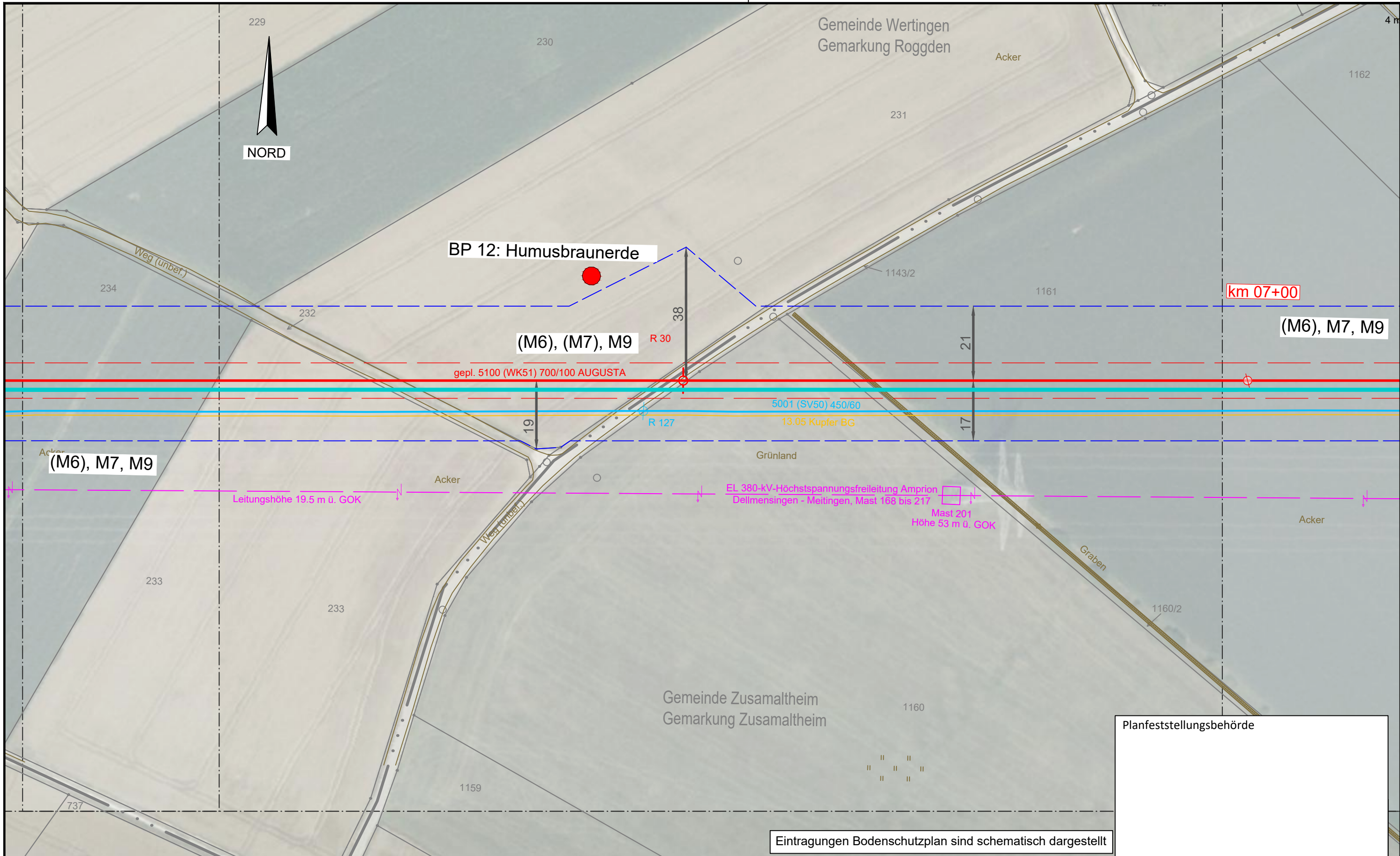
Gemarkung	— · — · — · —	Gastransportleitung geplant	—	Schilderpfahl (SPf)	○
Flurstücks-Grenze	—	KKS-Anlagen geplant	—	Schilderpfahl mit Messkontakt (MK)	○
Topografie	—	Schutzstreifen (dingliche Sicherung)	- - - -	Arbeitsstreifen	□
Fremdleitungen	—	TS-Punkt mit Nr., Winkel u. Koordinate	○		
Bestand Gas bayernets	—	Kilometrierung	km 00+00		



Hochwasserschutz !
 Beidseitig der Zusam (Gev u.ä. mittels regelmäßiger U
 Eintragungen Bodenschutzplan sind schematisch dargestellt

Planfeststellungsbehörde

DR. SPANG Ingenieurgesellschaft für Bauwesen, Geologie und Umwelttechnik mbH Rosi-Wolfstein-Straße 6, 58453 Witten Telefon: 02302 / 9 14 02 - 0		Geplante Gastransportleitung AUGUSTA von Wertingen nach Kötz Planunterlagen zum Planfeststellungsverfahren (PF-V)		Ingenieurbüro Weishaupt Planung und Bauüberwachung im Auftrag der bayernets	
Plangrundlage: WK5100_GP_TP_TG_230426-WPG Plan Nr.: 42.7852/2.6 Gezeichnet: Dri/Bt		Anlage 6: Bodenschutzplan Bodenschutzkonzept		Leitung 5100 (WK51) DN 700 MOP 100 Schutzstreifen 10 m	
Datum: 28.04.2023 Geprüft: Behr		Bundesland: Bayern		Regierungsbezirk: Schwaben	
Landkreis: Dillingen a.d. Donau		Datum: 31.03.2023		Name: Döring; Hahn / WPG	
Rev. Datum Änderung		Datum		Name	
1 31.03.2023 Erstellt		31.03.2023		Döring; Hahn / WPG	
2 31.03.2023 Geprüft		31.03.2023		Thiele / WPG	
3 31.03.2023 Freigegeben		31.03.2023		Thiele / WPG	
© Geobasisdaten: Bayerische Vermessungsverwaltung		Format: DIN A3		Maßstab: 1 : 1.000	
Blatt-Nr.: 22		Planname: WK5100_GP_TP_TG_21		Revision: 0	

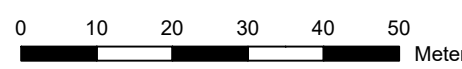


Planfeststellungsbehörde

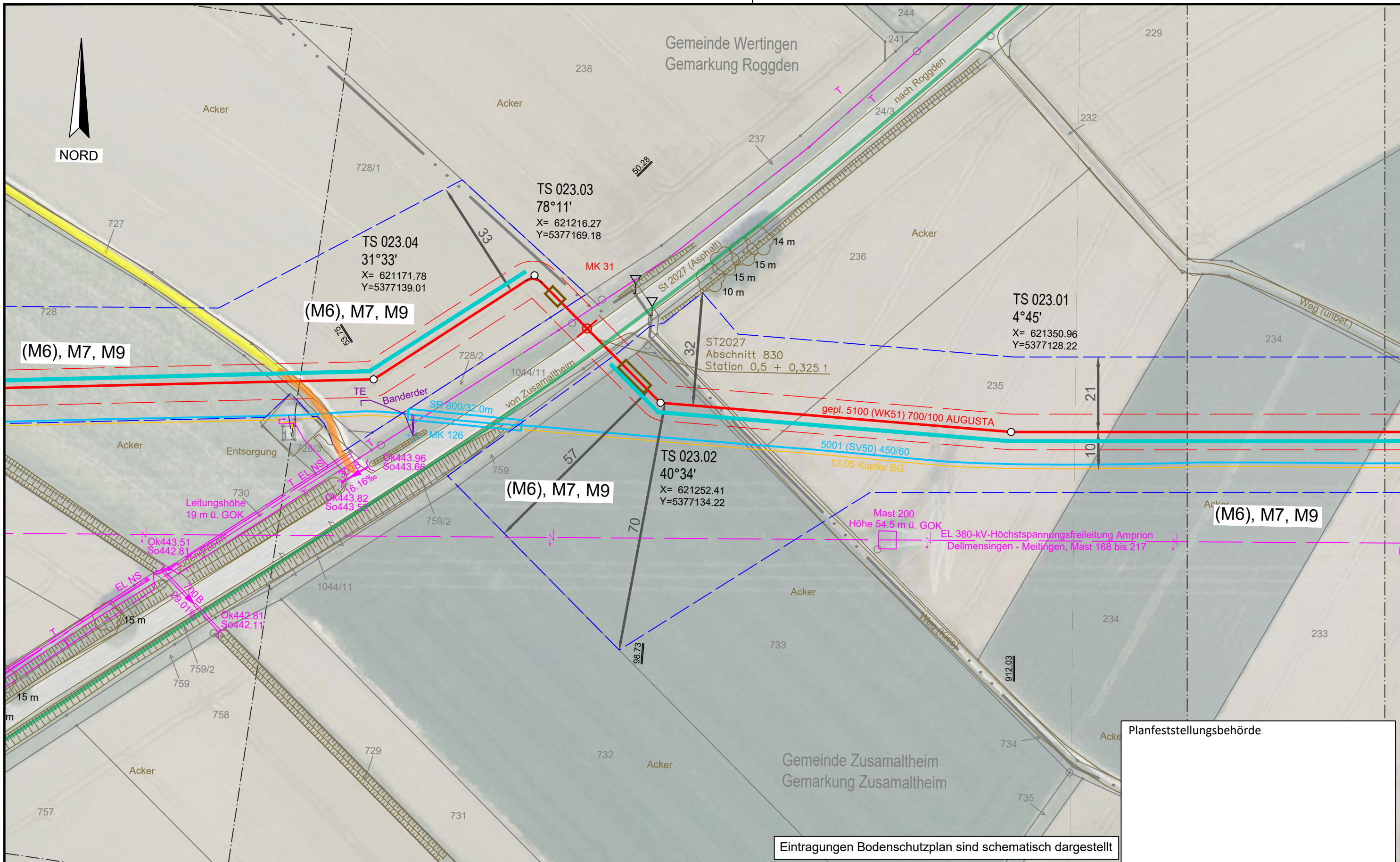
Eintragungen Bodenschutzplan sind schematisch dargestellt

Legende (themenbezogene Auswahl zum vorliegenden Plan; weitere Verwendungen gemäß Symbol-/ Zeichenverzeichnis):

Gemarkung	— · — · — ·	Gastransportleitung geplant	— (red)	Schilderpfahl (SPF)	○ (red)
Flurstücks-Grenze	— (grey)	KKS-Anlagen geplant	— (red)	Schilderpfahl mit Messkontakt (MK)	○ (red)
Topografie	— (brown)	Schutzstreifen (dingliche Sicherung)	- - - (red)	Arbeitsstreifen	— (blue)
Fremdleitungen	— (magenta)	TS-Punkt mit Nr., Winkel u. Koordinate	○ (red)		
Bestand Gas bayernets	— (cyan)	Kilometrierung	km 00+00		



DR. SPANG Ingenieurgesellschaft für Bauwesen, Geologie und Umwelttechnik mbH Rosi-Wolfstein-Straße 6, 58453 Witten Telefon: 02302 / 9 14 02 - 0		Geplante Gastransportleitung AUGUSTA von Wertingen nach Kötz Planunterlagen zum Planfeststellungsverfahren (PF-V)		Ingenieurbüro Weishaupt Planung und Bauüberwachung	
Plangrundlage: WK5100_GP_TP_TG_230426-WPG Plan Nr.: 42.7852/ 2.6 Gezeichnet: Dri/Bt		Anlage 6: Bodenschutzplan Bodenschutzkonzept		Leitung 5100 (WK51) DN 700 MOP 100 Schutzstreifen 10 m	
Datum: 28.04.2023 Geprüft: Behr		Bundesland: Bayern		Regierungsbezirk: Schwaben	
Landkreis: Dillingen a.d. Donau		Datum: 31.03.2023		Name: Döring; Hahn / WPG	
Rev. Datum Änderung		Datum		Name	
0 10 20 30 40 50 Meter		Erstellt		Format: DIN A3	
© Geobasisdaten: Bayerische Vermessungsverwaltung		Geprüft		Maßstab: 1 : 1.000	
Freigegeben		31.03.2023		Thiele / WPG	
Blatt-Nr.: 22		Planname: WK5100_GP_TP_TG_22		Revision: 0	



Eintragungen Bodenschutzplan sind schematisch dargestellt

Planfeststellungsbehörde

Legende (themenbezogene Auswahl zum vorliegenden Plan; weitere Verwendungen gemäß Symbol-/ Zeichenverzeichnis):

Gemarkung	— · — · —	Gastransportleitung geplant	— (red)	Schilderpfahl (SPF)	○ (red)
Flurstücks-Grenze	— (dashed)	KKS-Anlagen geplant	— (red)	Schilderpfahl mit Messkontakt (MK)	○ (red)
Topografie	— (brown)	Schutzstreifen (dingliche Sicherung)	- - - - -	Arbeitsstreifen	□ (blue)
Fremdleitungen	— (magenta)	TS-Punkt mit Nr., Winkel u. Koordinate	○ (red)		
Bestand Gas bayernets	— (cyan)	Kilometrierung	km 00+00		

0 10 20 30 40 50 Meter

DR. SPANG Ingenieurgesellschaft für Bauwesen, Geologie und Umwelttechnik mbH
 Rosi-Wolfstein-Straße 6, 58453 Witten
 Telefon: 02302 / 9 14 02 - 0

Geplante Gastransportleitung AUGUSTA von Wertingen nach Kötz
 Planunterlagen zum Planfeststellungsverfahren (PF-V)

Anlage 6: Bodenschutzplan
 Bodenschutzkonzept

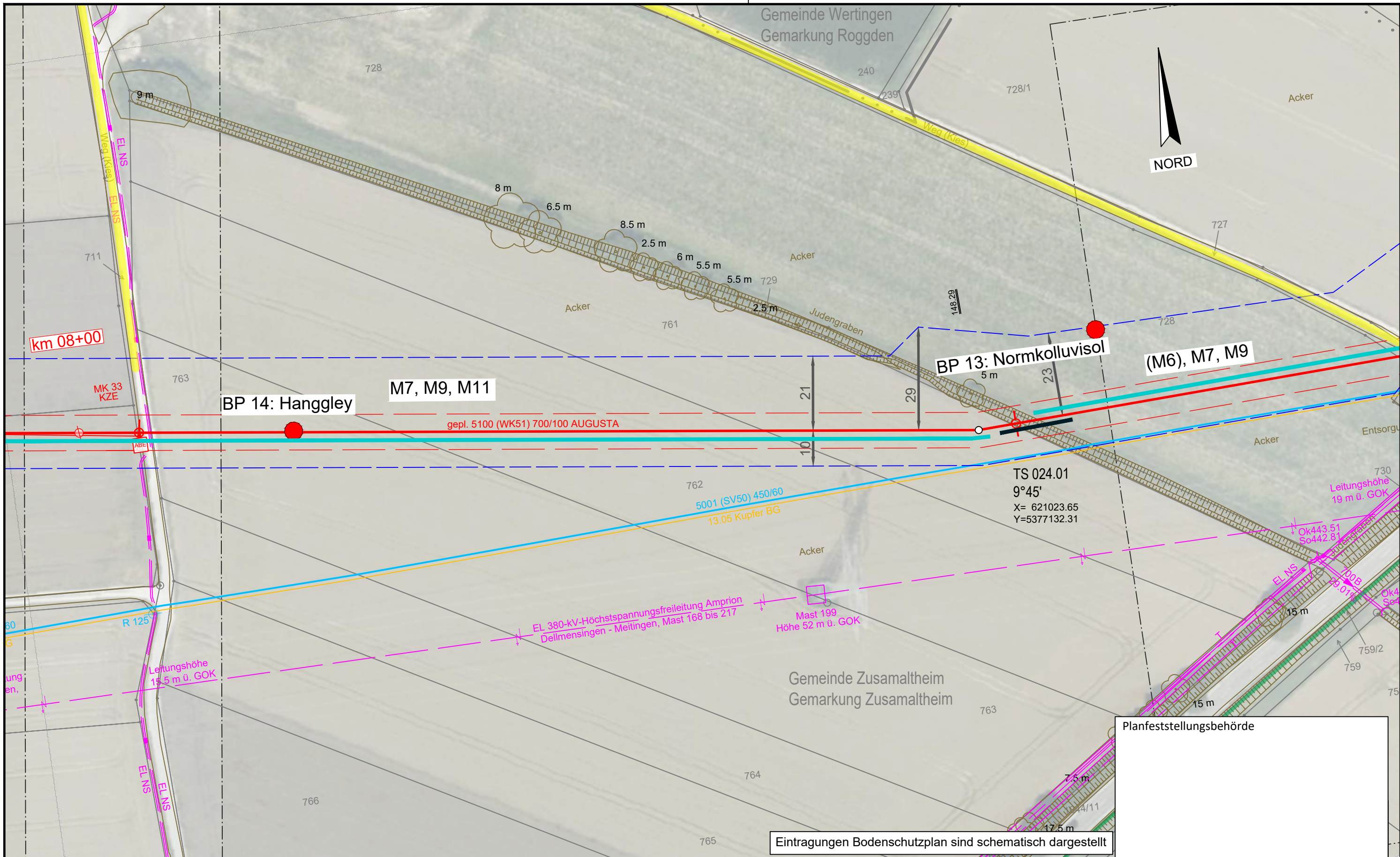
Leitung 5100 (WK51)
 DN 700 MOP 100
 Schutzstreifen 10 m

Datum: 28.04.2023 Geprüft: Behr

Bundesland: Bayern Regierungsbezirk: Schwaben Landkreis: Dillingen a.d. Donau

Rev.	Datum	Änderung	Datum	Name	Format	Maßstab	Revision
		Erstellt	31.03.2023	Döring; Hahn / WPG	DIN A3	1 : 1.000	0
		Geprüft	31.03.2023	Thiele / WPG	Planname		Blatt-Nr.
		Freigegeben			WK5100_GP_TP_TG_23		

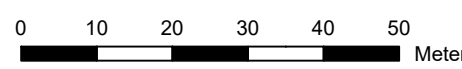
© Geobasisdaten: Bayerische Vermessungsverwaltung



Eintragungen Bodenschutzplan sind schematisch dargestellt

Legende (themenbezogene Auswahl zum vorliegenden Plan; weitere Verwendungen gemäß Symbol-/ Zeichenverzeichnis):

Gemarkung	— · — · —	Gastransportleitung geplant	— (red)	Schilderpfahl (SPF)	○ (red)
Flurstücks-Grenze	— (dashed)	KKS-Anlagen geplant	— (red)	Schilderpfahl mit Messkontakt (MK)	○ (red)
Topografie	— (brown)	Schutzstreifen (dingliche Sicherung)	— (dashed)	Arbeitsstreifen	— (dashed)
Fremdleitungen	— (magenta)	TS-Punkt mit Nr., Winkel u. Koordinate	○ (red)		
Bestand Gas bayernets	— (cyan)	Kilometrierung	km 00+00		



DR. SPANG Ingenieurgesellschaft für Bauwesen, Geologie und Umwelttechnik mbH
 Rosi-Wolfstein-Straße 6, 58453 Witten
 Telefon: 02302 / 9 14 02 - 0

Plangrundlage: WK5100_GP_TP_TG_230426-WPG
 Plan Nr.: 42.7852/ 2.6 Gezeichnet: Dri/Bt
 Datum: 28.04.2023 Geprüft: Behr

Geplante Gastransportleitung AUGUSTA von Wertingen nach Kötz
 Planunterlagen zum Planfeststellungsverfahren (PF-V)

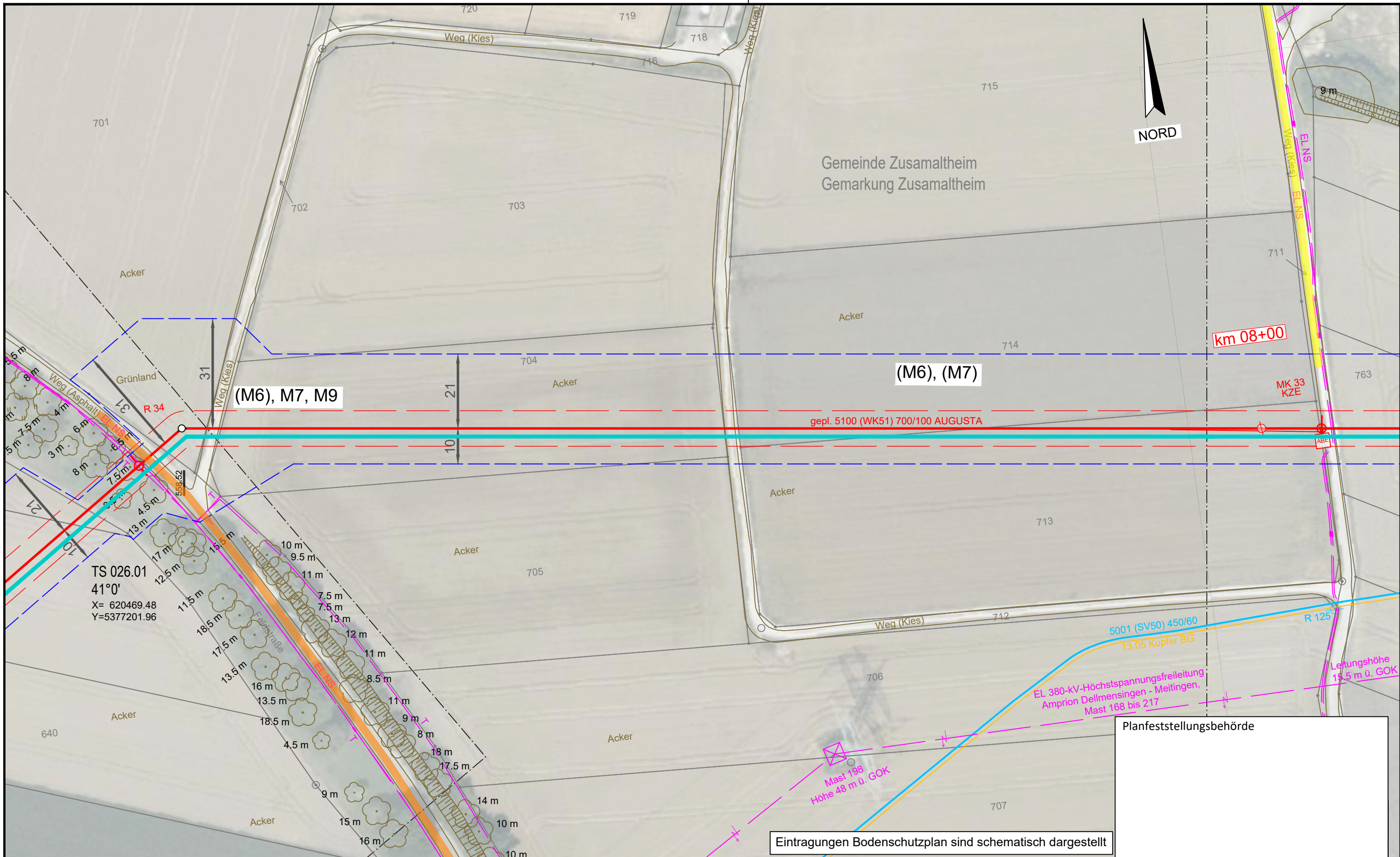
Anlage 6: Bodenschutzplan
Bodenschutzkonzept

Leitung 5100 (WK51)
 DN 700 MOP 100
 Schutzstreifen 10 m

Bundesland: Bayern	Regierungsbezirk: Schwaben	Landkreis: Dillingen a.d. Donau					
Rev.	Datum	Änderung	Datum	Name	Format	Maßstab	Revision
		Erstellt	31.03.2023	Döring; Hahn / WPG	DIN A3	1 : 1.000	0
		Geprüft	31.03.2023	Thiele / WPG	Planname		Blatt-Nr.
		Freigegeben			WK5100_GP_TP_TG_24		

Ingenieurbüro Weishaupt
 Planung und Bauüberwachung

im Auftrag der
bayernets
 energie transport systeme

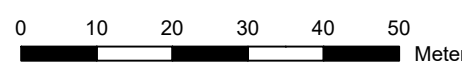


Planfeststellungsbehörde

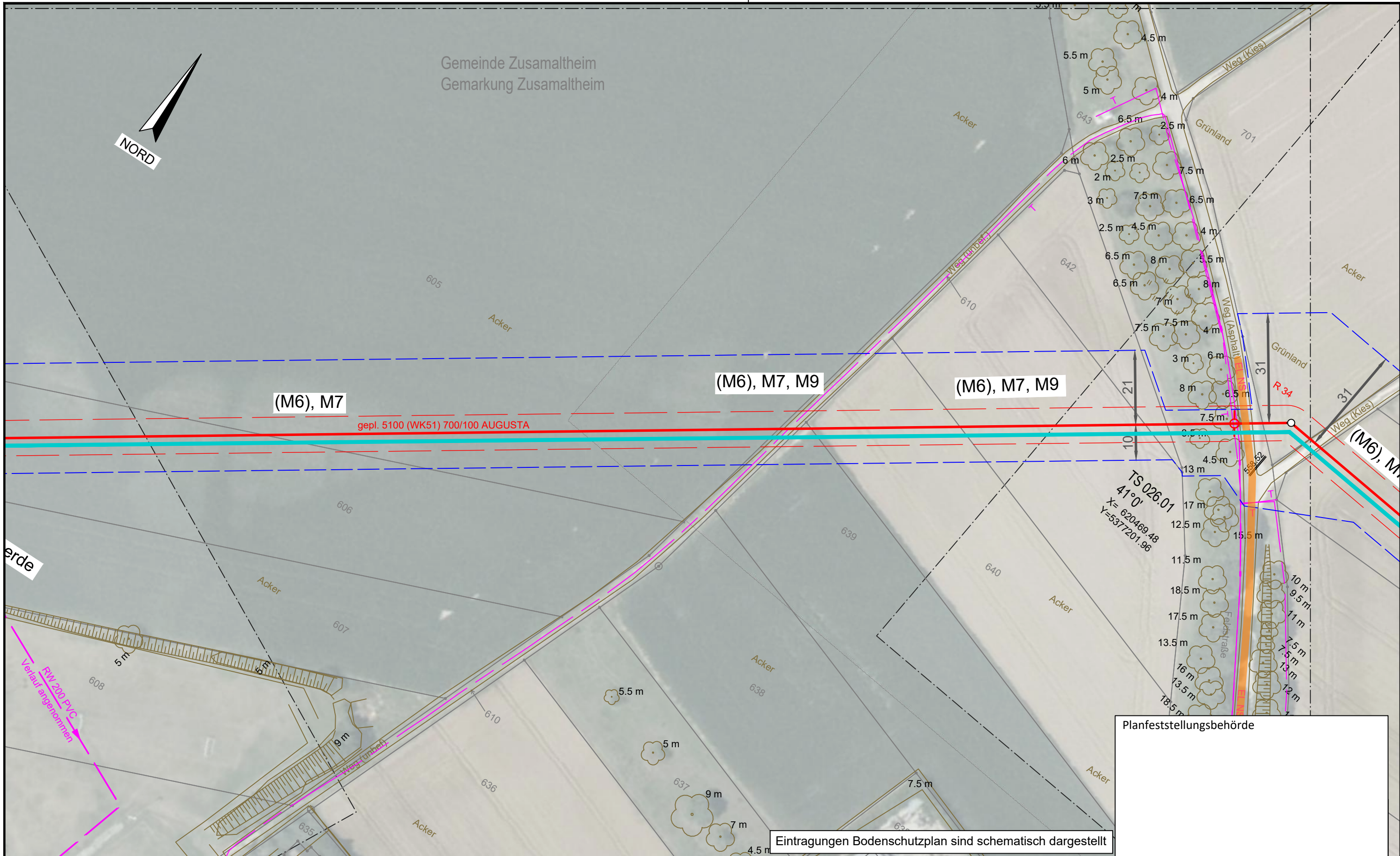
Eintragungen Bodenschutzplan sind schematisch dargestellt

Legende (themenbezogene Auswahl zum vorliegenden Plan; weitere Verwendungen gemäß Symbol-/ Zeichenverzeichnis):

Gemarkung	— · — · —	Gastransportleitung geplant	— (red)	Schilderpfahl (SPF)	○ (red)
Flurstücks-Grenze	— (grey)	KKS-Anlagen geplant	— (blue)	Schilderpfahl mit Messkontakt (MK)	○ (red with dot)
Topografie	— (brown)	Schutzstreifen (dingliche Sicherung)	- - - (red)	Arbeitsstreifen	— (blue dashed)
Fremdleitungen	— (cyan)	TS-Punkt mit Nr., Winkel u. Koordinate	○ (red with cross)		
Bestand Gas bayernets	— (cyan)	Kilometrierung	km 00+00		



DR. SPANG Ingenieurgesellschaft für Bauwesen, Geologie und Umwelttechnik mbH Rosi-Wolfstein-Straße 6, 58453 Witten Telefon: 02302 / 9 14 02 - 0		Geplante Gastransportleitung AUGUSTA von Wertingen nach Kötz Planunterlagen zum Planfeststellungsverfahren (PF-V)		Ingenieurbüro Weishaupt Planung und Bauüberwachung	
Plangrundlage: WK5100_GP_TP_TG_230426-WPG Plan Nr.: 42.7852/ 2.6 Gezeichnet: Dri/Bt		Anlage 6: Bodenschutzplan Bodenschutzkonzept		Leitung 5100 (WK51) DN 700 MOP 100 Schutzstreifen 10 m	
Datum: 28.04.2023 Geprüft: Behr		Bundesland: Bayern		Regierungsbezirk: Schwaben	
Landkreis: Dillingen a.d. Donau		Datum: 31.03.2023		Name: Döring; Hahn / WPG	
Rev. Datum Änderung		Datum		Name	
0 10 20 30 40 50 Meter		Erstellt		Format: DIN A3	
© Geobasisdaten: Bayerische Vermessungsverwaltung		Geprüft		Maßstab: 1 : 1.000	
Freigegeben		31.03.2023		Thiele / WPG	
Blatt-Nr.: 25		Blatt-Nr.: 25		Revision: 0	
Anschluss-Blatt-Nr.: 26		Planname: WK5100_GP_TP_TG_25		Blatt-Nr.: 25	



(M6), M7

(M6), M7, M9

(M6), M7, M9

(M6), M9

gepl. 5100 (WK51) 700/100 AUGUSTA

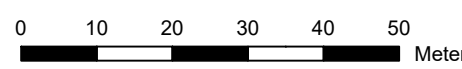
TS 026.01
 41°0'
 X=620469.48
 Y=5377201.96

Eintragungen Bodenschutzplan sind schematisch dargestellt

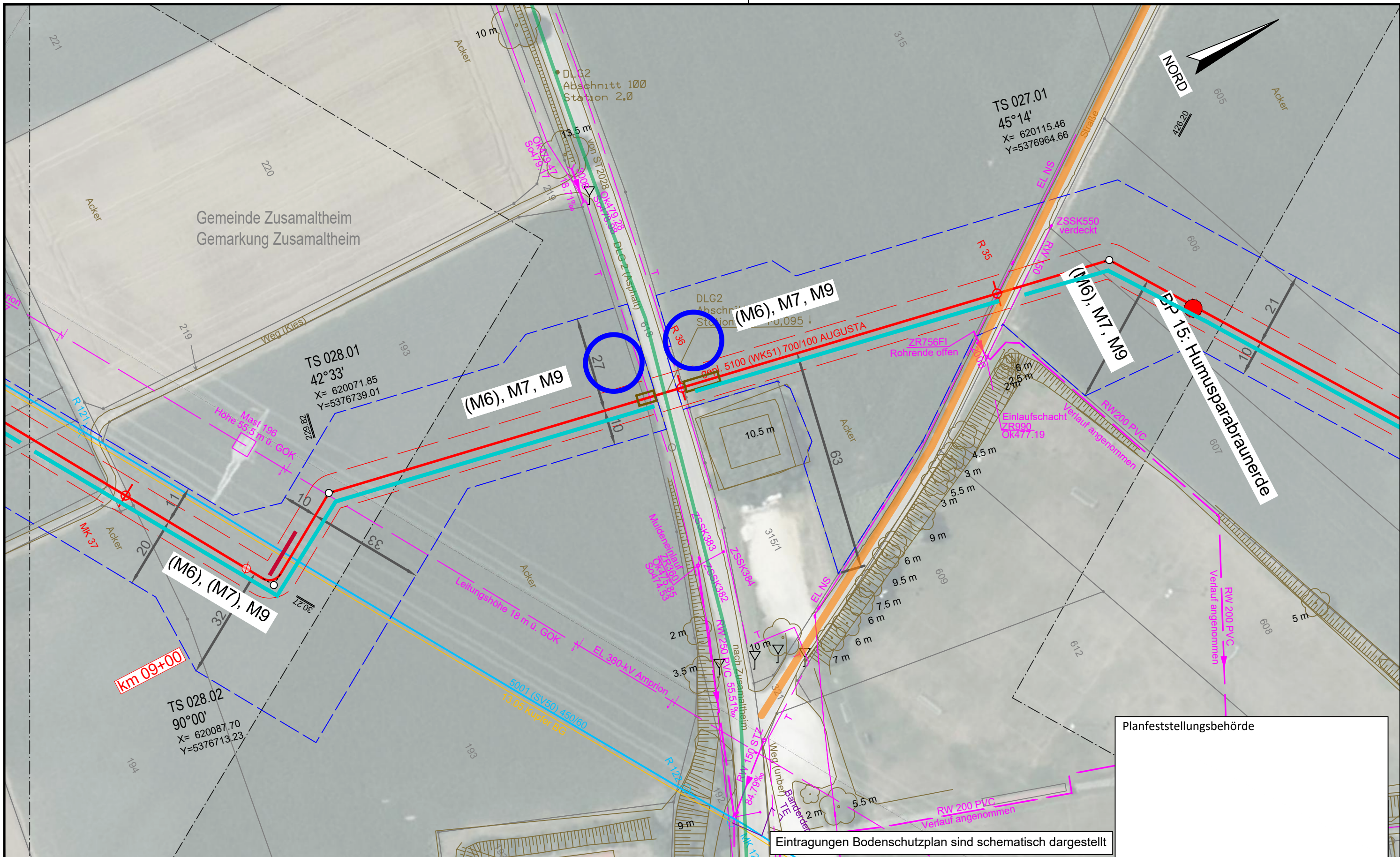
Planfeststellungsbehörde

Legende (themenbezogene Auswahl zum vorliegenden Plan; weitere Verwendungen gemäß Symbol-/ Zeichenverzeichnis):

Gemarkung	— · — · — ·	Gastransportleitung geplant	—	Schilderpfahl (SPf)	○
Flurstücks-Grenze	—	KKS-Anlagen geplant	—	Schilderpfahl mit Messkontakt (MK)	○
Topografie	—	Schutzstreifen (dingliche Sicherung)	- - - -	Arbeitsstreifen	□
Fremdleitungen	—	TS-Punkt mit Nr., Winkel u. Koordinate	○		
Bestand Gas bayernets	—	Kilometrierung	km 00+00		



DR. SPANG Ingenieurgesellschaft für Bauwesen, Geologie und Umwelttechnik mbH Rosi-Wolfstein-Straße 6, 58453 Witten Telefon: 02302 / 9 14 02 - 0		Geplante Gastransportleitung AUGUSTA von Wertingen nach Kötz Planunterlagen zum Planfeststellungsverfahren (PF-V)		Ingeniebüro Weishaupt Planung und Bauüberwachung	
Plangrundlage: WK5100_GP_TP_TG_230426-WPG Plan Nr.: 42.7852/ 2.6 Gezeichnet: Dri/Bt		Anlage 6: Bodenschutzplan Bodenschutzkonzept		Leitung 5100 (WK51) DN 700 MOP 100 Schutzstreifen 10 m	
Datum: 28.04.2023 Geprüft: Behr		Bundesland: Bayern		Regierungsbezirk: Schwaben	
Landkreis: Dillingen a.d. Donau		Rev. Datum Änderung		Datum Name Format Maßstab Revision	
0 10 20 30 40 50 Meter		0 1 2 3 4 5		31.03.2023 Döring; Hahn / WPG DIN A3 1 : 1.000 0	
© Geobasisdaten: Bayerische Vermessungsverwaltung		Geprüft: Thiele / WPG		Planname Blatt-Nr.	
Freigegeben		WK5100_GP_TP_TG_26		0	

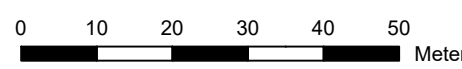


Planfeststellungsbehörde

Eintragungen Bodenschutzplan sind schematisch dargestellt

Legende (themenbezogene Auswahl zum vorliegenden Plan; weitere Verwendungen gemäß Symbol-/ Zeichenverzeichnis):

Gemarkung	— · — · —	Gastransportleitung geplant	— (red) —	Schilderpfahl (SPF)	○ (red)
Flurstücks-Grenze	— (dashed) —	KKS-Anlagen geplant	— (red) —	Schilderpfahl mit Messkontakt (MK)	○ (red) with dot
Topografie	— (brown) —	Schutzstreifen (dingliche Sicherung)	- - - - - (red)	Arbeitsstreifen	- - - - - (blue)
Fremdleitungen	— (magenta) —	TS-Punkt mit Nr., Winkel u. Koordinate	○ (red) with lines		
Bestand Gas bayernets	— (cyan) —	Kilometrierung	km 00+00		

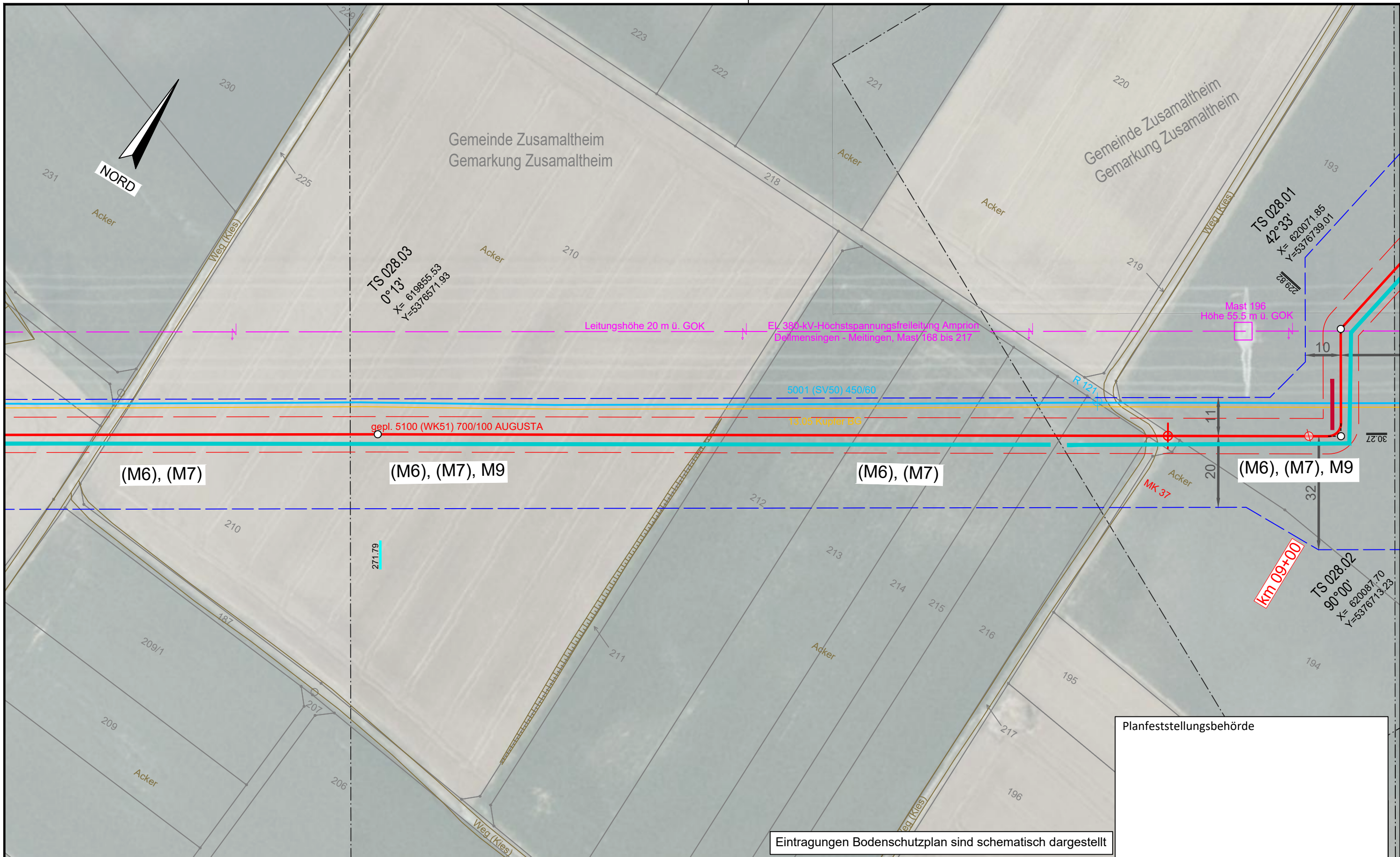


DR. SPANG Ingenieurgesellschaft für Bauwesen, Geologie und Umwelttechnik mbH
 Rosi-Wolfstein-Straße 6, 58453 Witten
 Telefon: 02302 / 9 14 02 - 0

Geplante Gastransportleitung AUGUSTA von Wertingen nach Kötz
 Planunterlagen zum Planfeststellungsverfahren (PF-V)

Ingenieurbüro Weishaupt
 Planung und Bauüberwachung

Plangrundlage: WK5100_GP_TP_TG_230426-WPG		Anlage 6: Bodenschutzplan Bodenschutzkonzept		Leitung 5100 (WK51) DN 700 MOP 100 Schutzstreifen 10 m	
Datum:	28.04.2023	Geprüft:	Behr	Bundesland:	Bayern
Rev.	Datum	Änderung	Datum	Name	Format
			31.03.2023	Döring; Hahn / WPG	DIN A3
			31.03.2023	Thiele / WPG	Maßstab
		Freigegeben			1 : 1.000
			Blatt-Nr.		
			WK5100_GP_TP_TG_27		



Eintragungen Bodenschutzplan sind schematisch dargestellt

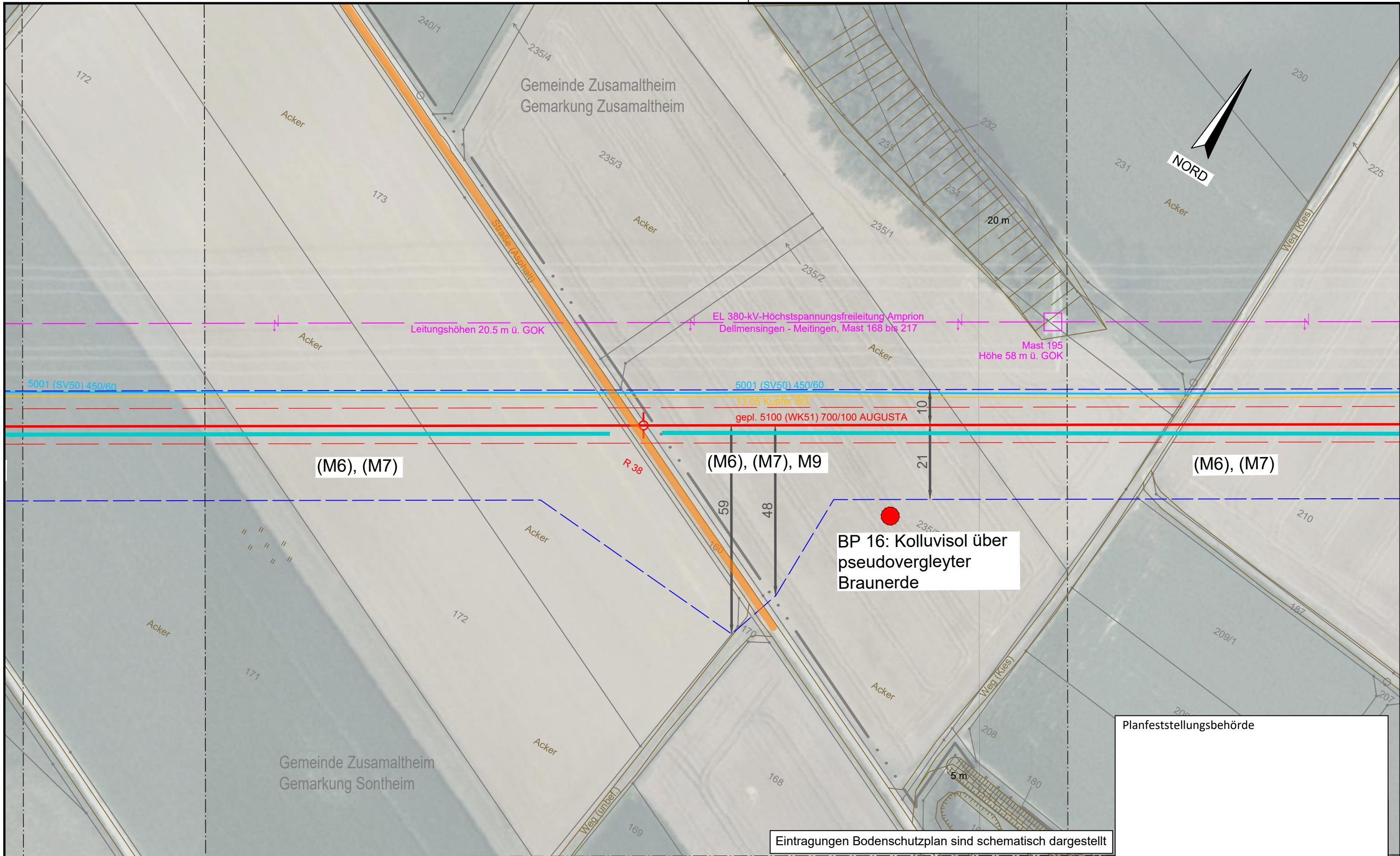
Planfeststellungsbehörde

Legende (themenbezogene Auswahl zum vorliegenden Plan; weitere Verwendungen gemäß Symbol-/ Zeichenverzeichnis):

Gemarkung	— · — · —	Gastransportleitung geplant	— (red)	Schilderpfahl (SPF)	○ (red)
Flurstücks-Grenze	— (grey)	KKS-Anlagen geplant	— (red)	Schilderpfahl mit Messkontakt (MK)	○ (red)
Topografie	— (brown)	Schutzstreifen (dingliche Sicherung)	- - - (red)	Arbeitsstreifen	□ (blue)
Fremdleitungen	— (magenta)	TS-Punkt mit Nr., Winkel u. Koordinate	○ (red)		
Bestand Gas bayernets	— (cyan)	Kilometrierung	km 00+00		

0 10 20 30 40 50 Meter

DR. SPANG Ingenieurgesellschaft für Bauwesen, Geologie und Umwelttechnik mbH Rosi-Wolfstein-Straße 6, 58453 Witten Telefon: 02302 / 9 14 02 - 0		Geplante Gastransportleitung AUGUSTA von Wertingen nach Kötz Planunterlagen zum Planfeststellungsverfahren (PF-V)		Ingenieurbüro Weishaupt Planung und Bauüberwachung im Auftrag der bayernets energie transport systeme	
Plangrundlage: WK5100_GP_TP_TG_230426-WPG Plan Nr.: 42.7852/ 2.6 Gezeichnet: Dri/Bt		Anlage 6: Bodenschutzplan Bodenschutzkonzept		Leitung 5100 (WK51) DN 700 MOP 100 Schutzstreifen 10 m	
Datum: 28.04.2023 Geprüft: Behr		Bundesland: Bayern		Regierungsbezirk: Schwaben	
Landkreis: Dillingen a.d. Donau		Datum		Name	
Rev.	Datum	Änderung		Datum	Name
		Erstellt		31.03.2023	Döring; Hahn / WPG
		Geprüft		31.03.2023	Thiele / WPG
		Freigegeben			
Format: DIN A3		Maßstab: 1 : 1.000		Revision: 0	
Planname: WK5100_GP_TP_TG_28		Blatt-Nr.: 28		© Geobasisdaten: Bayerische Vermessungsverwaltung	

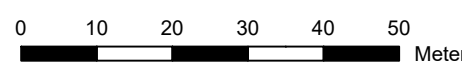


Planfeststellungsbehörde

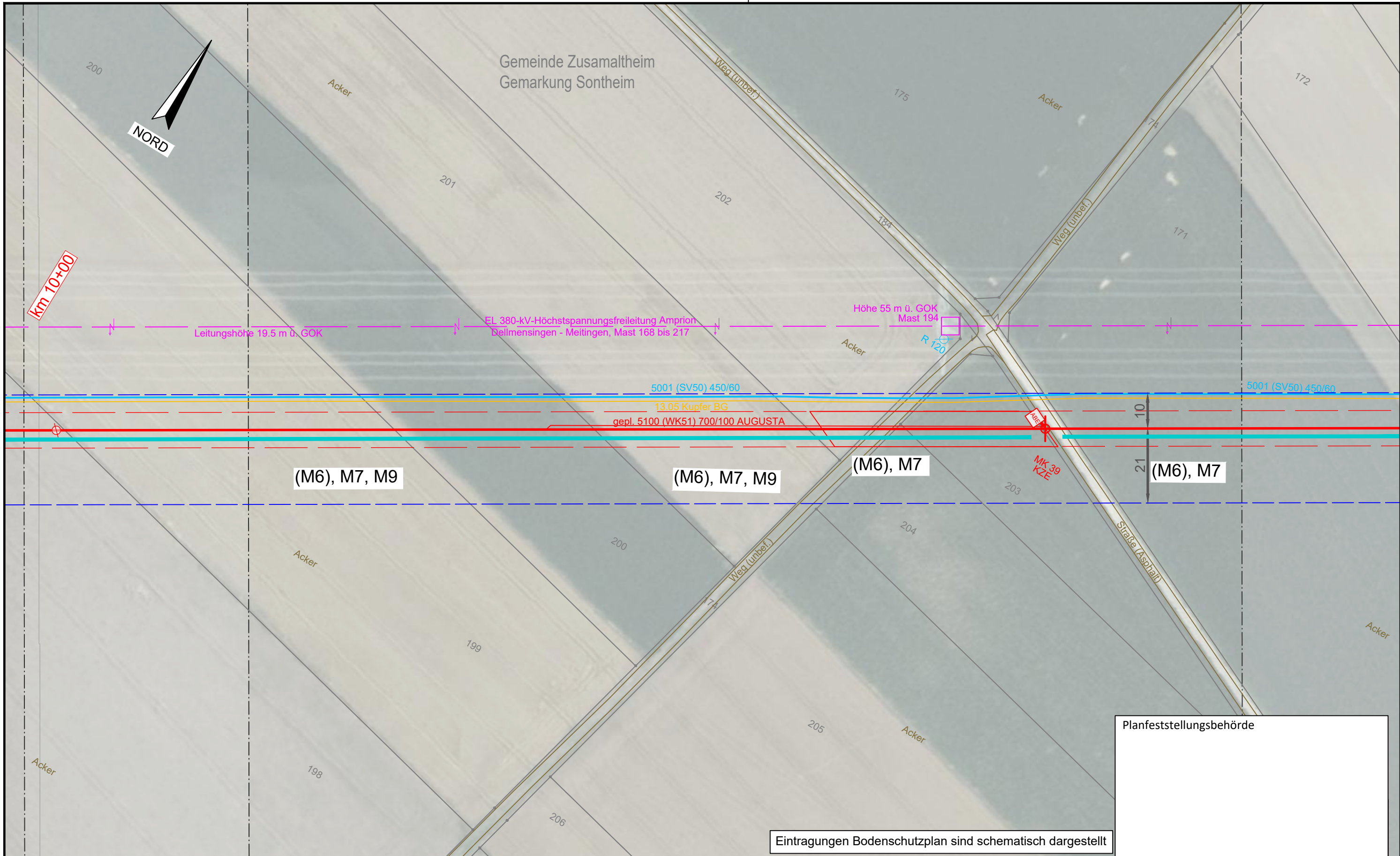
Eintragungen Bodenschutzplan sind schematisch dargestellt

Legende (themenbezogene Auswahl zum vorliegenden Plan; weitere Verwendungen gemäß Symbol-/ Zeichenverzeichnis):

Gemarkung	— · — · — ·	Gastransportleitung geplant	— (red)	Schilderpfahl (SPf)	○ (red)
Flurstücks-Grenze	— (dashed)	KKS-Anlagen geplant	— (red)	Schilderpfahl mit Messkontakt (MK)	○ (red)
Topografie	— (brown)	Schutzstreifen (dingliche Sicherung)	— (dashed)	Arbeitsstreifen	□ (dashed)
Fremdleitungen	— (magenta)	TS-Punkt mit Nr., Winkel u. Koordinate	○ (red)		
Bestand Gas bayernets	— (cyan)	Kilometrierung	km 00+00		



DR. SPANG Ingenieurgesellschaft für Bauwesen, Geologie und Umwelttechnik mbH Rosi-Wolfstein-Straße 6, 58453 Witten Telefon: 02302 / 9 14 02 - 0		Geplante Gastransportleitung AUGUSTA von Wertingen nach Kötz Planunterlagen zum Planfeststellungsverfahren (PF-V)		Ingenieurbüro Weishaupt Planung und Bauüberwachung im Auftrag der bayernets energie transport systeme	
Plangrundlage: WK5100_GP_TP_TG_230426-WPG Plan Nr.: 42.7852/ 2.6 Gezeichnet: Dri/Bt		Anlage 6: Bodenschutzplan Bodenschutzkonzept		Leitung 5100 (WK51) DN 700 MOP 100 Schutzstreifen 10 m	
Datum: 28.04.2023 Geprüft: Behr		Bundesland: Bayern		Regierungsbezirk: Schwaben	
Landkreis: Dillingen a.d. Donau		Datum: 31.03.2023		Name: Döring; Hahn / WPG	
Rev. Datum Änderung		Datum: 31.03.2023		Name: Thiele / WPG	
Erstellt		Datum: 31.03.2023		Name: Thiele / WPG	
Geprüft		Datum: 31.03.2023		Name: Thiele / WPG	
Freigegeben		Datum: 31.03.2023		Name: Thiele / WPG	
Format: DIN A3		Maßstab: 1 : 1.000		Revision: 0	
Planname: WK5100_GP_TP_TG_29		Blatt-Nr.: 29		Blatt-Nr.: 29	



Planfeststellungsbehörde

Eintragungen Bodenschutzplan sind schematisch dargestellt

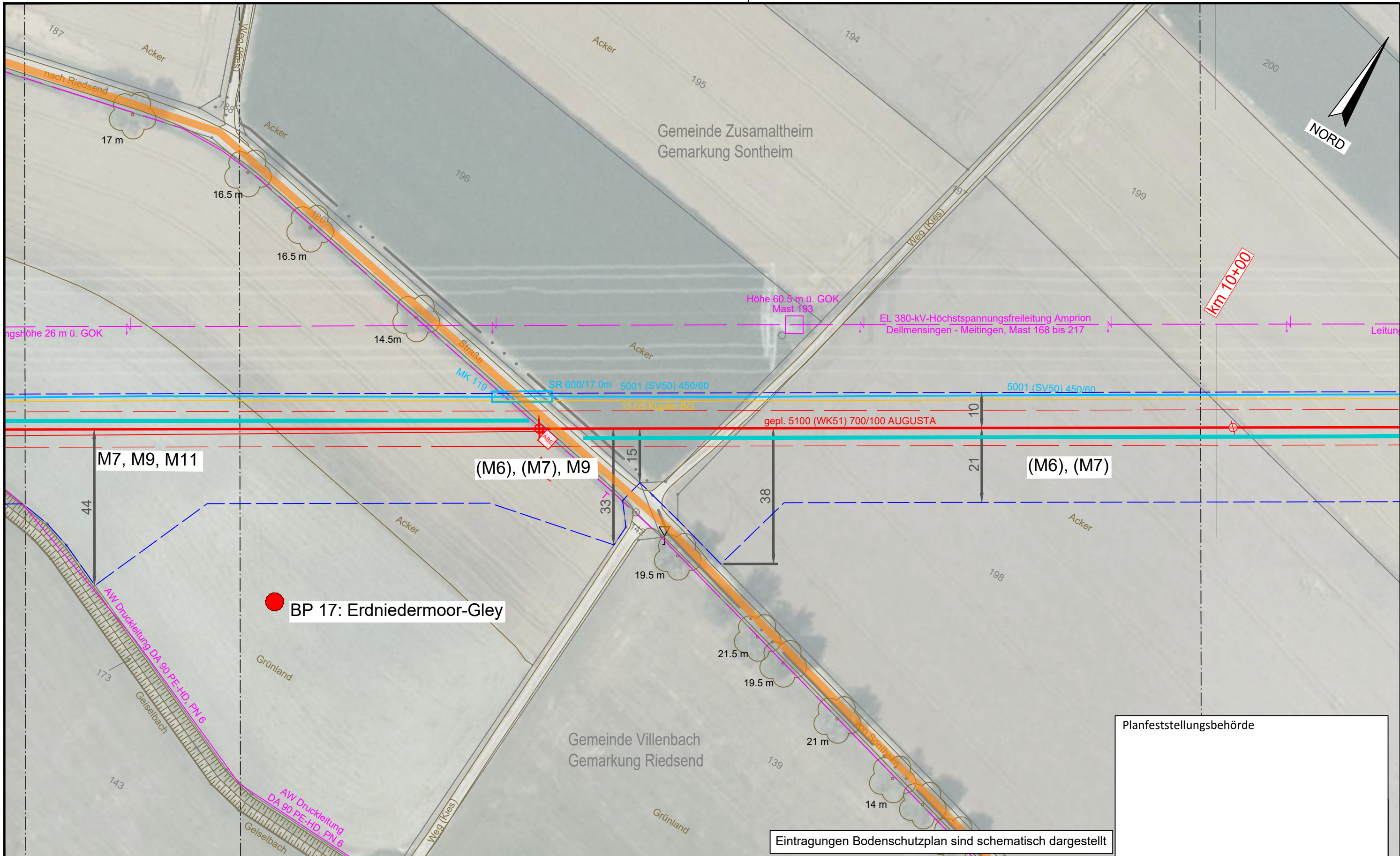
Legende (themenbezogene Auswahl zum vorliegenden Plan; weitere Verwendungen gemäß Symbol-/ Zeichenverzeichnis):

Gemarkung	— · — · — · —	Gastransportleitung geplant	—	Schilderpfahl (SPf)	○
Flurstücks-Grenze	—	KKS-Anlagen geplant	—	Schilderpfahl mit Messkontakt (MK)	○
Topografie	—	Schutzstreifen (dingliche Sicherung)	- - - -	Arbeitsstreifen	□
Fremdleitungen	—	TS-Punkt mit Nr., Winkel u. Koordinate	○		
Bestand Gas bayernets	—	Kilometrierung	km 00+00		

0 10 20 30 40 50 Meter

DR. SPANG Ingenieurgesellschaft für Bauwesen, Geologie und Umwelttechnik mbH Rosi-Wolfstein-Straße 6, 58453 Witten Telefon: 02302 / 9 14 02 - 0		Geplante Gastransportleitung AUGUSTA von Wertingen nach Kötz Planunterlagen zum Planfeststellungsverfahren (PF-V)		Ingenieurbüro Weishaupt Planung und Bauüberwachung im Auftrag der bayernets energie transport systeme	
Plangrundlage: WK5100_GP_TP_TG_230426-WPG Plan Nr.: 42.7852/ 2.6 Gezeichnet: Dri/Bt		Anlage 6: Bodenschutzplan Bodenschutzkonzept		Leitung 5100 (WK51) DN 700 MOP 100 Schutzstreifen 10 m	
Datum: 28.04.2023 Geprüft: Behr		Bundesland: Bayern		Regierungsbezirk: Schwaben	
Landkreis: Dillingen a.d. Donau		Datum: 31.03.2023		Name: Döring; Hahn / WPG	
Rev. Datum Änderung		Datum: 31.03.2023		Name: Thiele / WPG	
Erstellt		Datum: 31.03.2023		Name: Thiele / WPG	
Geprüft		Datum: 31.03.2023		Name: Thiele / WPG	
Freigegeben		Datum: 31.03.2023		Name: Thiele / WPG	
Format: DIN A3		Maßstab: 1 : 1.000		Revision: 0	
Planname: WK5100_GP_TP_TG_30		Blatt-Nr.: 30		Blatt-Nr.: 30	

© Geobasisdaten: Bayerische Vermessungsverwaltung

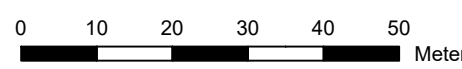


Planfeststellungsbehörde

Eintragungen Bodenschutzplan sind schematisch dargestellt

Legende (themenbezogene Auswahl zum vorliegenden Plan; weitere Verwendungen gemäß Symbol-/ Zeichenverzeichnis):

Gemarkung	— · — · —	Gastransportleitung geplant	— (red)	Schilderpfahl (SPF)	○ (red)
Flurstücks-Grenze	— (dashed)	KKS-Anlagen geplant	— (red)	Schilderpfahl mit Messkontakt (MK)	○ (red)
Topografie	— (brown)	Schutzstreifen (dingliche Sicherung)	- - - (red)	Arbeitsstreifen	□ (blue dashed)
Fremdleitungen	— (magenta)	TS-Punkt mit Nr., Winkel u. Koordinate	○ (red)		
Bestand Gas bayernets	— (cyan)	Kilometrierung	km 00+00		



DR. SPANG Ingenieurgesellschaft für Bauwesen, Geologie und Umwelttechnik mbH
 Rosi-Wolfstein-Straße 6, 58453 Witten
 Telefon: 02302 / 9 14 02 - 0

Plangrundlage: WK5100_GP_TP_TG_230426-WPG
 Plan Nr.: 42.7852/ 2.6 Gezeichnet: Dri/Bt
 Datum: 28.04.2023 Geprüft: Behr

Geplante Gastransportleitung AUGUSTA von Wertingen nach Kötz
 Planunterlagen zum Planfeststellungsverfahren (PF-V)

Anlage 6: Bodenschutzplan
 Bodenschutzkonzept

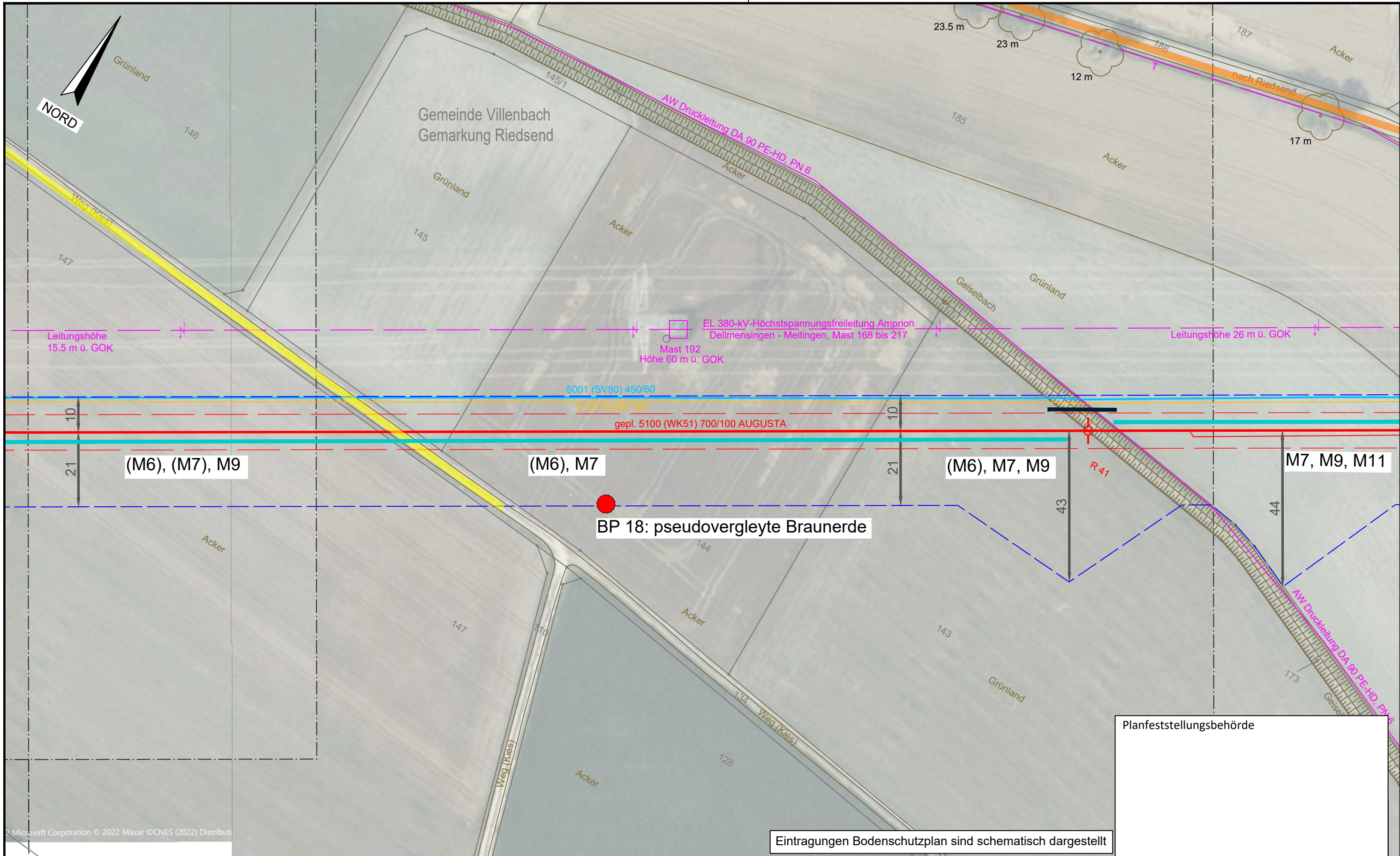
Leitung 5100 (WK51)
 DN 700 MOP 100
 Schutzstreifen 10 m

Bundesland: Bayern	Regierungsbezirk: Schwaben	Landkreis: Dillingen a.d. Donau
Erstellt	31.03.2023	Döring; Hahn / WPG
Geprüft	31.03.2023	Thiele / WPG
Freigegeben		

Ingenieurbüro Weishaupt
 Planung und Bauüberwachung

im Auftrag der
bayernets
 energie transport systeme

Format	Maßstab	Revision
DIN A3	1 : 1.000	0
Blatt-Nr.	Planname	
	WK5100_GP_TP_TG_31	



Planfeststellungsbehörde

Eintragungen Bodenschutzplan sind schematisch dargestellt

Legende (themenbezogene Auswahl zum vorliegenden Plan; weitere Verwendungen gemäß Symbol-/ Zeichenverzeichnis):

Gemarkung	— · — · — ·	Gastransportleitung geplant	— (red)	Schilderpfahl (SPF)	○ (red)
Flurstücks-Grenze	— (grey)	KKS-Anlagen geplant	— (red)	Schilderpfahl mit Messkontakt (MK)	○ (red)
Topografie	— (brown)	Schutzstreifen (dingliche Sicherung)	- - - (red)	Arbeitsstreifen	— (blue)
Fremdleitungen	— (magenta)	TS-Punkt mit Nr., Winkel u. Koordinate	○ (red)		
Bestand Gas bayernets	— (cyan)	Kilometrierung	km 00+00		

0 10 20 30 40 50 Meter

DR. SPANG Ingenieurgesellschaft für Bauwesen, Geologie und Umwelttechnik mbH
 Rosi-Wolfstein-Straße 6, 58453 Witten
 Telefon: 02302 / 9 14 02 - 0

Geplante Gastransportleitung AUGUSTA von Wertingen nach Kötz
 Planunterlagen zum Planfeststellungsverfahren (PF-V)

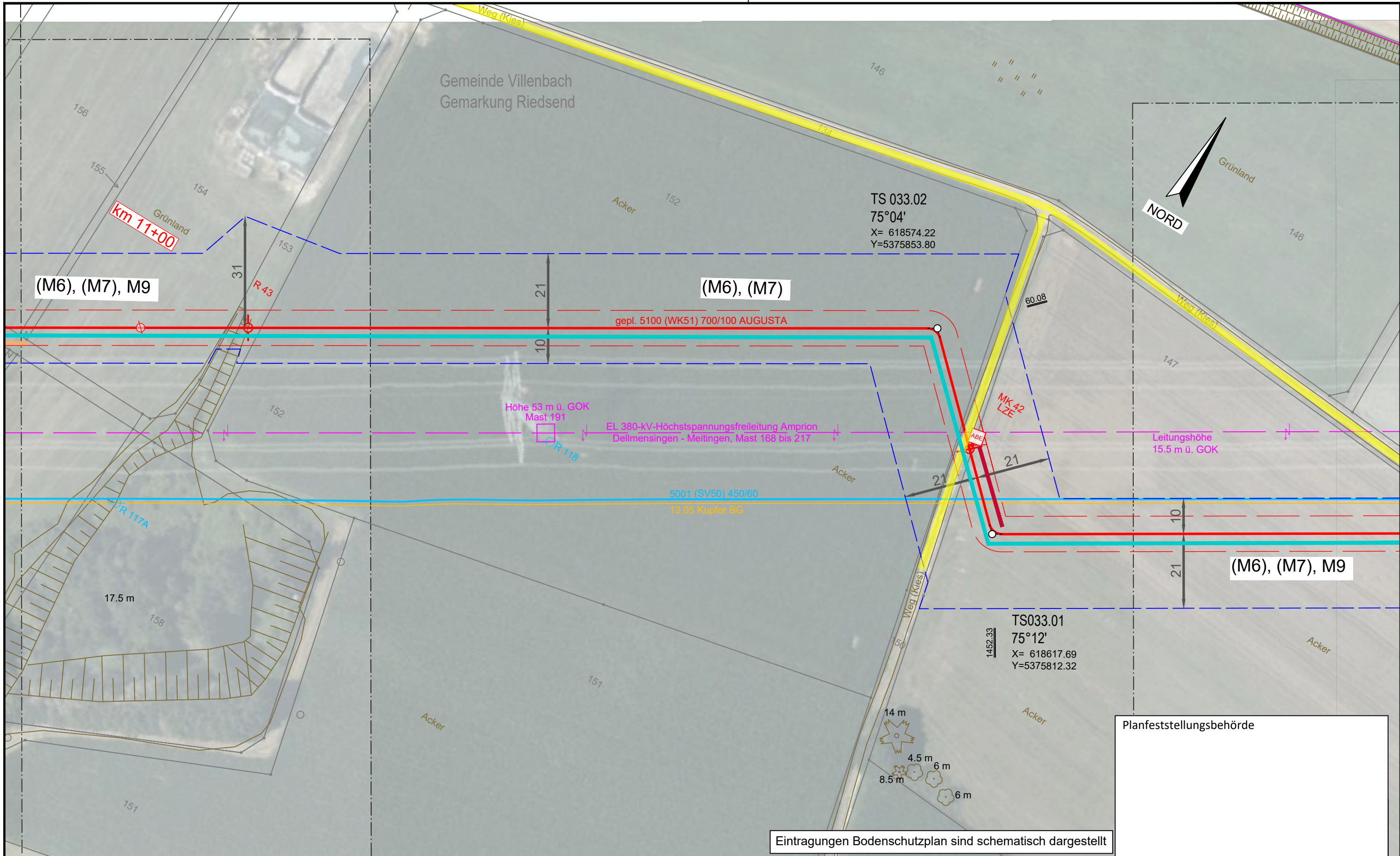
Anlage 6: Bodenschutzplan
 Bodenschutzkonzept

Leitung 5100 (WK51)
 DN 700 MOP 100
 Schutzstreifen 10 m

Datum: 28.04.2023 Geprüft: Behr
 Bundesland: Bayern Regierungsbezirk: Schwaben Landkreis: Dillingen a.d. Donau

Rev.	Datum	Änderung	Datum	Name	Format	Maßstab	Revision
		Erstellt	31.03.2023	Döring; Hahn / WPG	DIN A3	1 : 1.000	0
		Geprüft	31.03.2023	Thiele / WPG	Planname		Blatt-Nr.
		Freigegeben			WK5100_GP_TP_TG_32		

© Geobasisdaten: Bayerische Vermessungsverwaltung



Planfeststellungsbehörde

Eintragungen Bodenschutzplan sind schematisch dargestellt

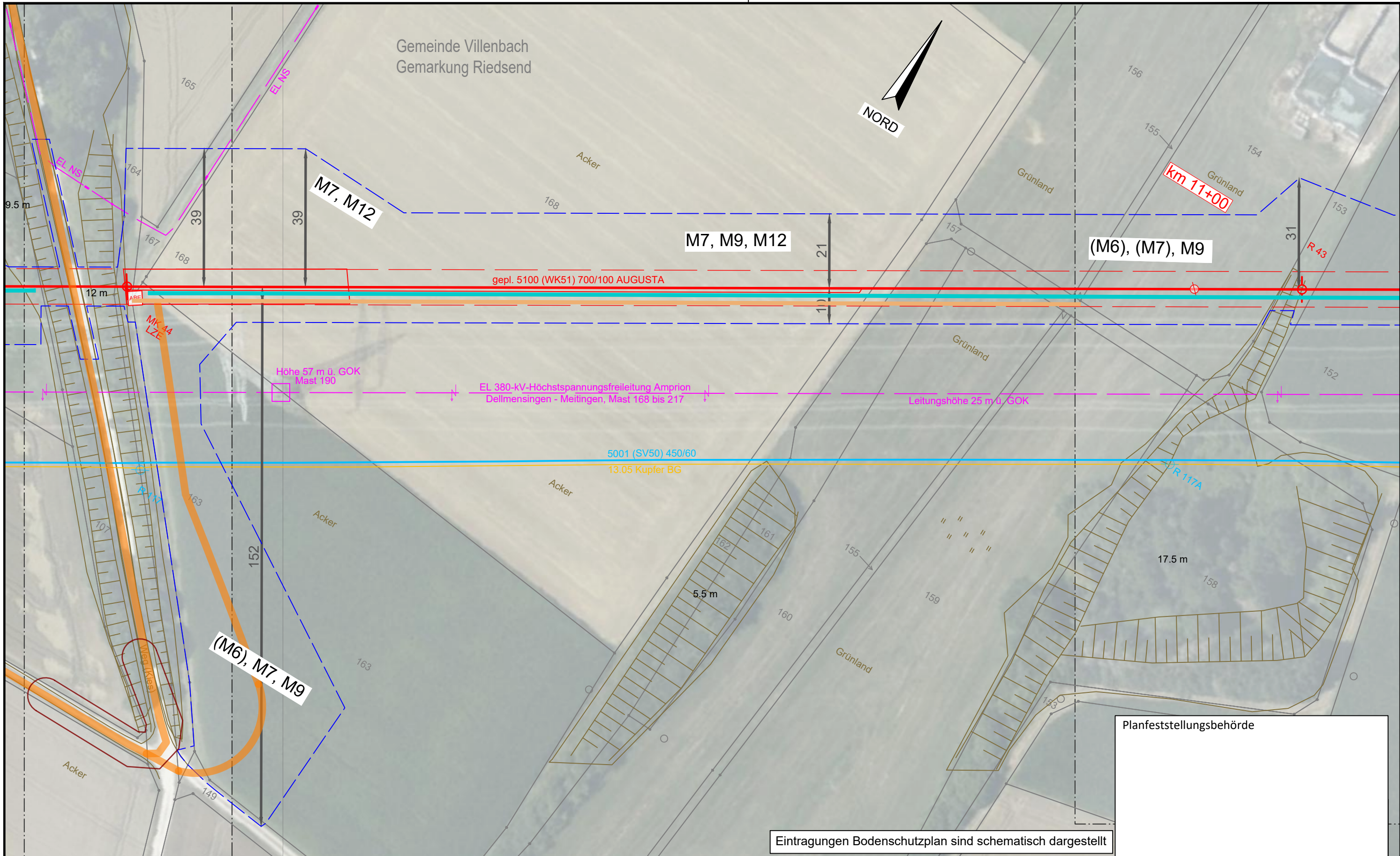
Legende (themenbezogene Auswahl zum vorliegenden Plan; weitere Verwendungen gemäß Symbol-/ Zeichenverzeichnis):

Gemarkung	— · — · —	Gastransportleitung geplant	— (red)	Schilderpfahl (SPF)	○ (red)
Flurstücks-Grenze	— (dashed)	KKS-Anlagen geplant	— (red)	Schilderpfahl mit Messkontakt (MK)	○ (red)
Topografie	— (brown)	Schutzstreifen (dingliche Sicherung)	— (dashed)	Arbeitsstreifen	— (dashed)
Fremdleitungen	— (magenta)	TS-Punkt mit Nr., Winkel u. Koordinate	○ (red)		
Bestand Gas bayernets	— (cyan)	Kilometrierung	km 00+00		

0 10 20 30 40 50
Meter

DR. SPANG Ingenieurgesellschaft für Bauwesen, Geologie und Umwelttechnik mbH Rosi-Wolfstein-Straße 6, 58453 Witten Telefon: 02302 / 9 14 02 - 0		Geplante Gastransportleitung AUGUSTA von Wertingen nach Kötz Planunterlagen zum Planfeststellungsverfahren (PF-V)		Ingeniebüro Weishaupt Planung und Bauüberwachung	
Plangrundlage: WK5100_GP_TP_TG_230426-WPG Plan Nr.: 42.7852/ 2.6 Gezeichnet: Dri/Bt		Anlage 6: Bodenschutzplan Bodenschutzkonzept		Leitung 5100 (WK51) DN 700 MOP 100 Schutzstreifen 10 m	
Datum: 28.04.2023 Geprüft: Behr		Bundesland: Bayern		Regierungsbezirk: Schwaben	
		Landkreis: Dillingen a.d. Donau			
Rev.	Datum	Änderung	Datum	Name	Format
			31.03.2023	Döring; Hahn / WPG	DIN A3
			31.03.2023	Thiele / WPG	Maßstab
		Freigegeben			1 : 1.000
			Blatt-Nr.		Revision
			WK5100_GP_TP_TG_33		0

© Geobasisdaten: Bayerische Vermessungsverwaltung

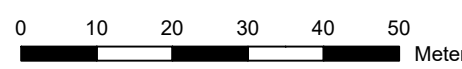


Planfeststellungsbehörde

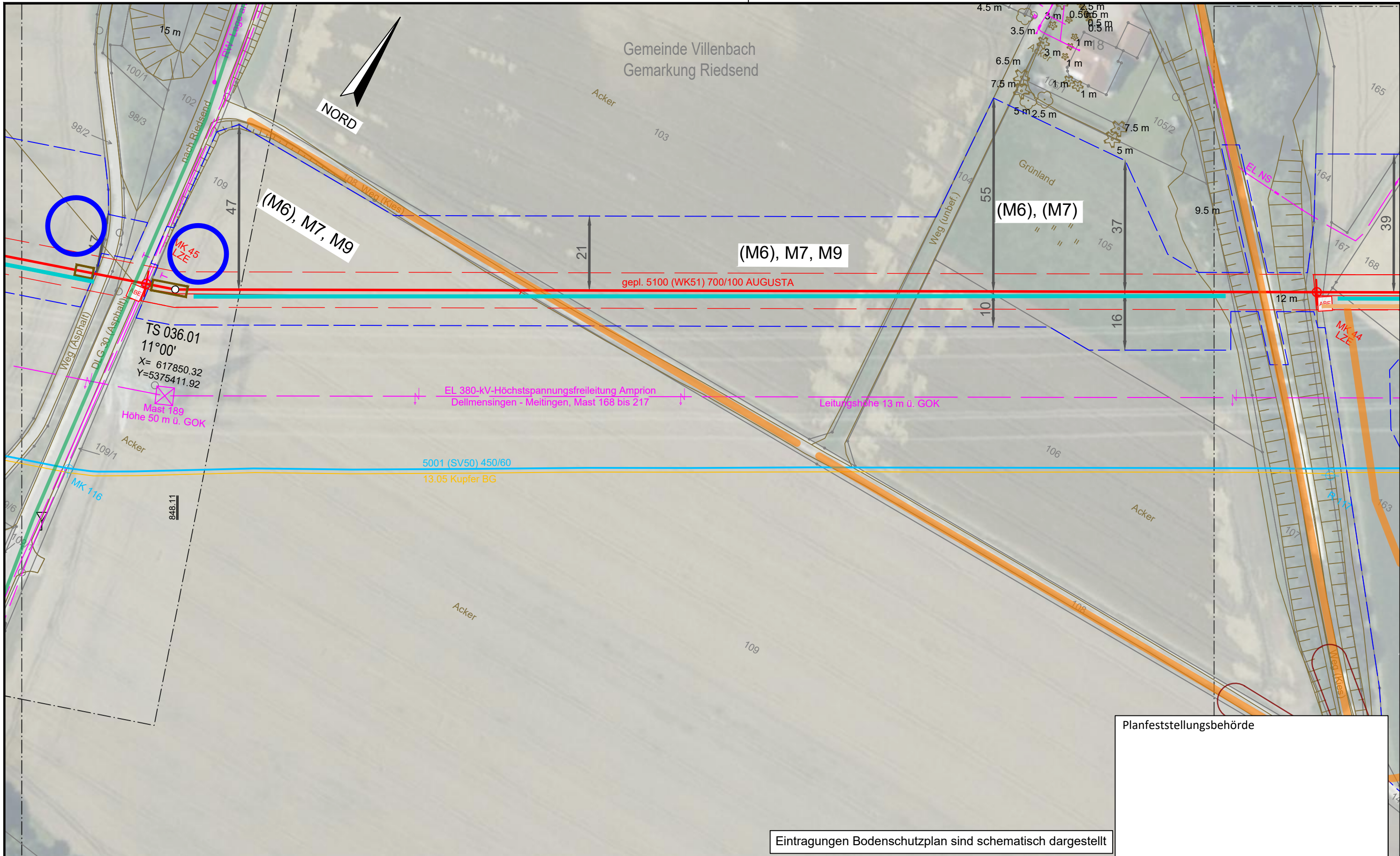
Eintragungen Bodenschutzplan sind schematisch dargestellt

Legende (themenbezogene Auswahl zum vorliegenden Plan; weitere Verwendungen gemäß Symbol-/ Zeichenverzeichnis):

Gemarkung	— · — · —	Gastransportleitung geplant	— (red)	Schilderpfahl (SPF)	○ (red)
Flurstücks-Grenze	— (dashed)	KKS-Anlagen geplant	— (orange)	Schilderpfahl mit Messkontakt (MK)	○ (red) with cross
Topografie	— (brown)	Schutzstreifen (dingliche Sicherung)	— (dashed)	Arbeitsstreifen	— (dashed blue)
Fremdleitungen	— (magenta)	TS-Punkt mit Nr., Winkel u. Koordinate	○ (red) with cross		
Bestand Gas bayernets	— (cyan)	Kilometrierung	km 00+00		



DR. SPANG Ingenieurgesellschaft für Bauwesen, Geologie und Umwelttechnik mbH Rosi-Wolfstein-Straße 6, 58453 Witten Telefon: 02302 / 9 14 02 - 0		Geplante Gastransportleitung AUGUSTA von Wertingen nach Kötz Planunterlagen zum Planfeststellungsverfahren (PF-V)		Ingeniebüro Weishaupt Planung und Bauüberwachung	
Plangrundlage: WK5100_GP_TP_TG_230426-WPG Plan Nr.: 42.7852/ 2.6 Gezeichnet: Dri/Bt		Anlage 6: Bodenschutzplan Bodenschutzkonzept		Leitung 5100 (WK51) DN 700 MOP 100 Schutzstreifen 10 m	
Datum: 28.04.2023 Geprüft: Behr		Bundesland: Bayern		Regierungsbezirk: Schwaben	
Landkreis: Dillingen a.d. Donau		Datum		Name	
Rev.	Datum	Änderung	Datum	Name	Format
			31.03.2023	Döring; Hahn / WPG	DIN A3
			31.03.2023	Thiele / WPG	Maßstab
					1 : 1.000
					Revision
					0
					Blatt-Nr.
					WK5100_GP_TP_TG_34



Planfeststellungsbehörde

Eintragungen Bodenschutzplan sind schematisch dargestellt

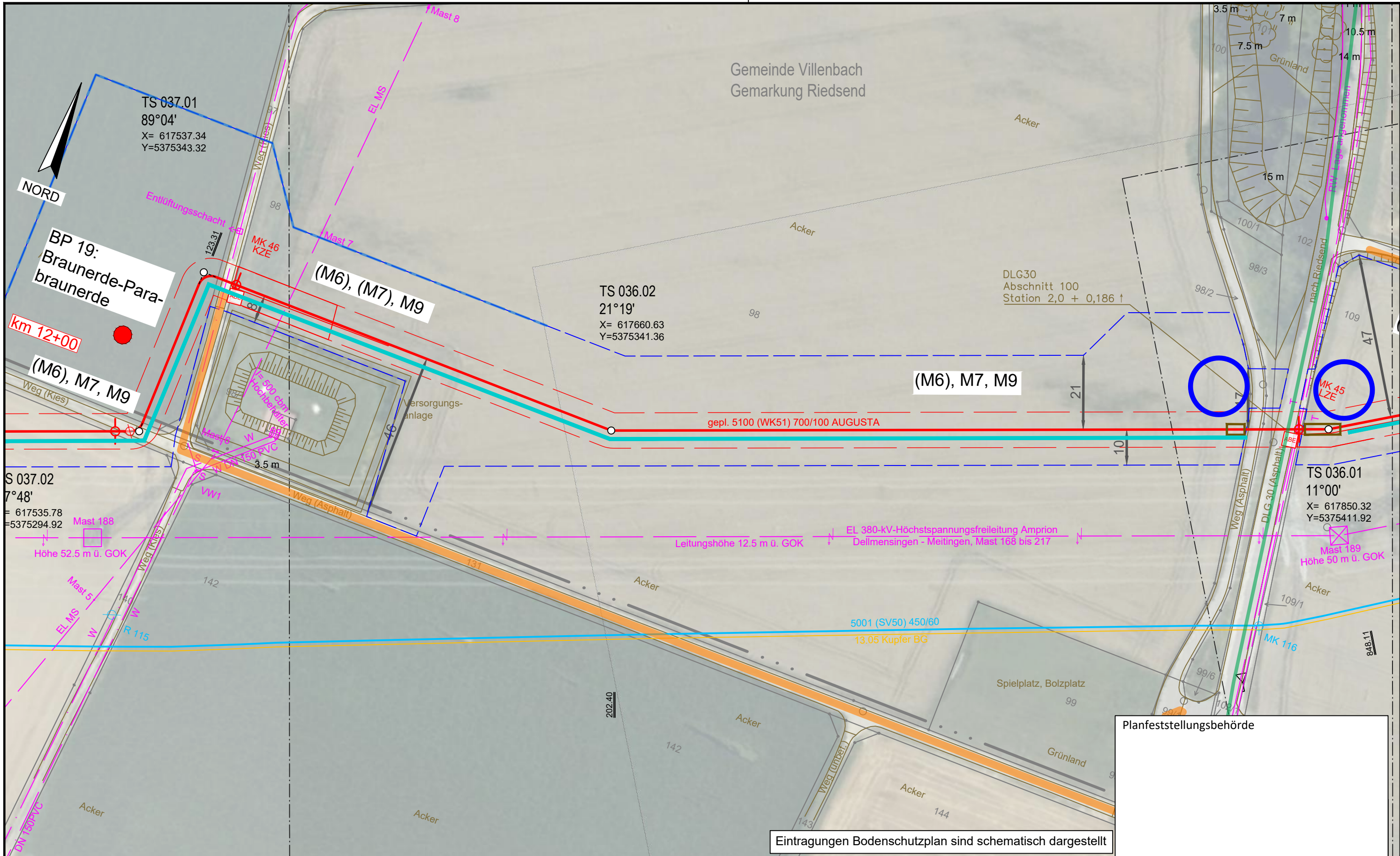
Legende (themenbezogene Auswahl zum vorliegenden Plan; weitere Verwendungen gemäß Symbol-/ Zeichenverzeichnis):

Gemarkung	— · — · —	Gastransportleitung geplant	—	Schilderpfahl (SPF)	○
Flurstücks-Grenze	—	KKS-Anlagen geplant	—	Schilderpfahl mit Messkontakt (MK)	○
Topografie	—	Schutzstreifen (dingliche Sicherung)	- - - -	Arbeitsstreifen	□
Fremdleitungen	—	TS-Punkt mit Nr., Winkel u. Koordinate	⊗		
Bestand Gas bayernets	—	Kilometrierung	km 00+00		

0 10 20 30 40 50 Meter

DR. SPANG Ingenieurgesellschaft für Bauwesen, Geologie und Umwelttechnik mbH Rosi-Wolfstein-Straße 6, 58453 Witten Telefon: 02302 / 9 14 02 - 0		Geplante Gastransportleitung AUGUSTA von Wertingen nach Kötz Planunterlagen zum Planfeststellungsverfahren (PF-V)			Ingenieurbüro Weishaupt Planung und Bauüberwachung			
Plangrundlage: WK5100_GP_TP_TG_230426-WPG Plan Nr.: 42.7852/ 2.6 Gezeichnet: Dri/Bt		Anlage 6: Bodenschutzplan Bodenschutzkonzept			Leitung 5100 (WK51) DN 700 MOP 100 Schutzstreifen 10 m			
Datum: 28.04.2023 Geprüft: Behr		Bundesland: Bayern		Regierungsbezirk: Schwaben		Landkreis: Dillingen a.d. Donau		
Rev.	Datum	Änderung		Datum	Name	Format	Maßstab	Revision
		Erstellt		31.03.2023	Döring; Hahn / WPG	DIN A3	1 : 1.000	0
		Geprüft		31.03.2023	Thiele / WPG	Planname		Blatt-Nr.
		Freigegeben				WK5100_GP_TP_TG_35		

© Geobasisdaten: Bayerische Vermessungsverwaltung



Eintragungen Bodenschutzplan sind schematisch dargestellt

Planfeststellungsbehörde

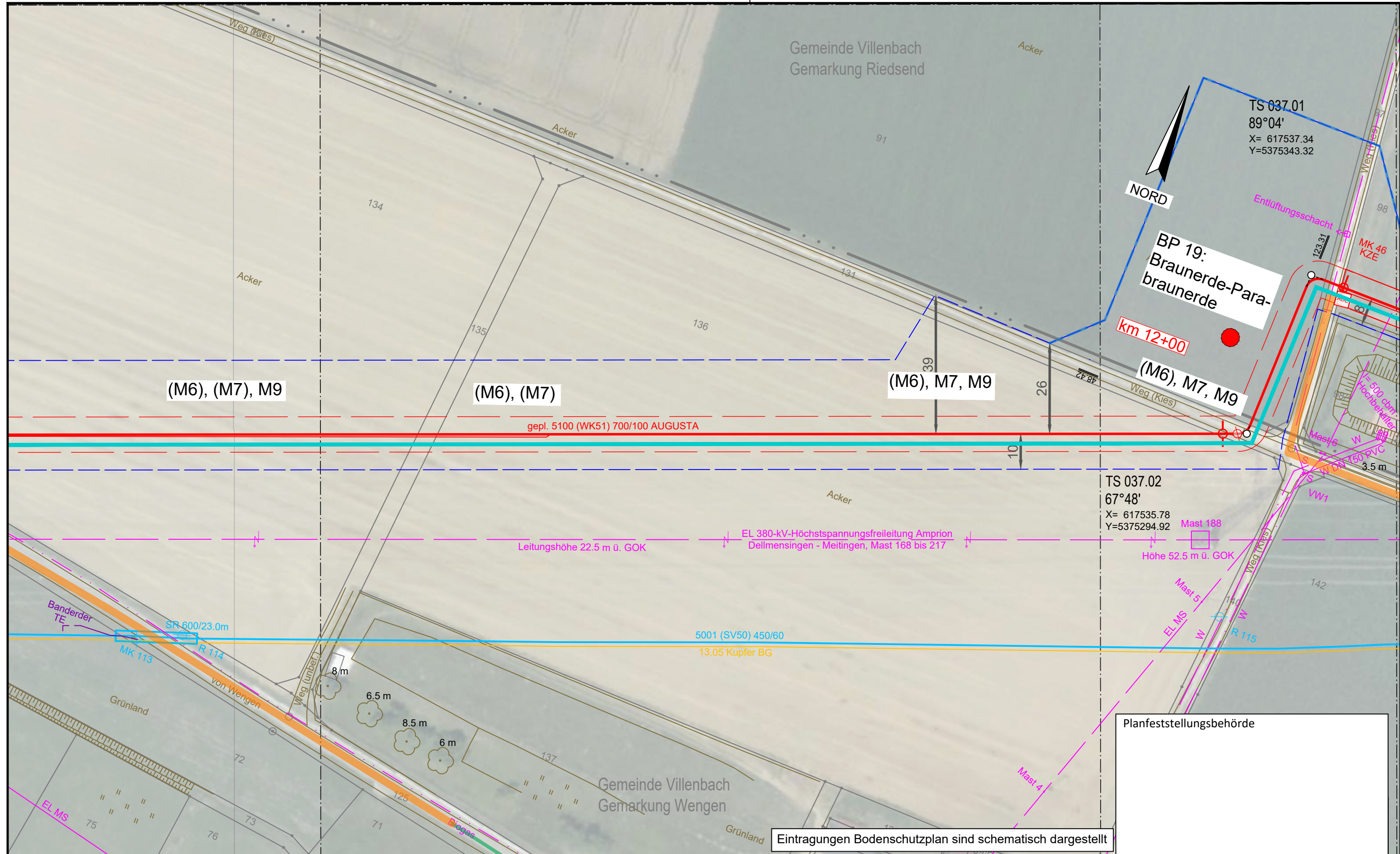
Legende (themenbezogene Auswahl zum vorliegenden Plan; weitere Verwendungen gemäß Symbol-/ Zeichenverzeichnis):

Gemarkung	— · · · —	Gastransportleitung geplant	—	Schilderpfahl (SPf)	○
Flurstücks-Grenze	—	KKS-Anlagen geplant	—	Schilderpfahl mit Messkontakt (MK)	○
Topografie	—	Schutzstreifen (dingliche Sicherung)	- - - -	Arbeitsstreifen	□
Fremdleitungen	—	TS-Punkt mit Nr., Winkel u. Koordinate	○		
Bestand Gas bayernets	—	Kilometrierung	km 00+00		

0 10 20 30 40 50 Meter

DR. SPANG Ingenieurgesellschaft für Bauwesen, Geologie und Umwelttechnik mbH Rosi-Wolfstein-Straße 6, 58453 Witten Telefon: 02302 / 9 14 02 - 0		Geplante Gastransportleitung AUGUSTA von Wertingen nach Kötz Planunterlagen zum Planfeststellungsverfahren (PF-V)		Ingenieurbüro Weishaupt Planung und Bauüberwachung im Auftrag der bayernets energie transport systeme	
Plangrundlage: WK5100_GP_TP_TG_230426-WPG Plan Nr.: 42.7852/ 2.6 Gezeichnet: Dri/Bt Datum: 28.04.2023 Geprüft: Behr		Anlage 6: Bodenschutzplan Bodenschutzkonzept		Leitung 5100 (WK51) DN 700 MOP 100 Schutzstreifen 10 m	
Bundesland: Bayern Regierungsbezirk: Schwaben Landkreis: Dillingen a.d. Donau					
Rev.	Datum	Änderung	Datum	Name	Format
		Erstellt	31.03.2023	Döring; Hahn / WPG	DIN A3
		Geprüft	31.03.2023	Thiele / WPG	Maßstab
		Freigegeben			1 : 1.000
				Blatt-Nr.	Revision
				WK5100_GP_TP_TG	0
				36	

© Geobasisdaten: Bayerische Vermessungsverwaltung



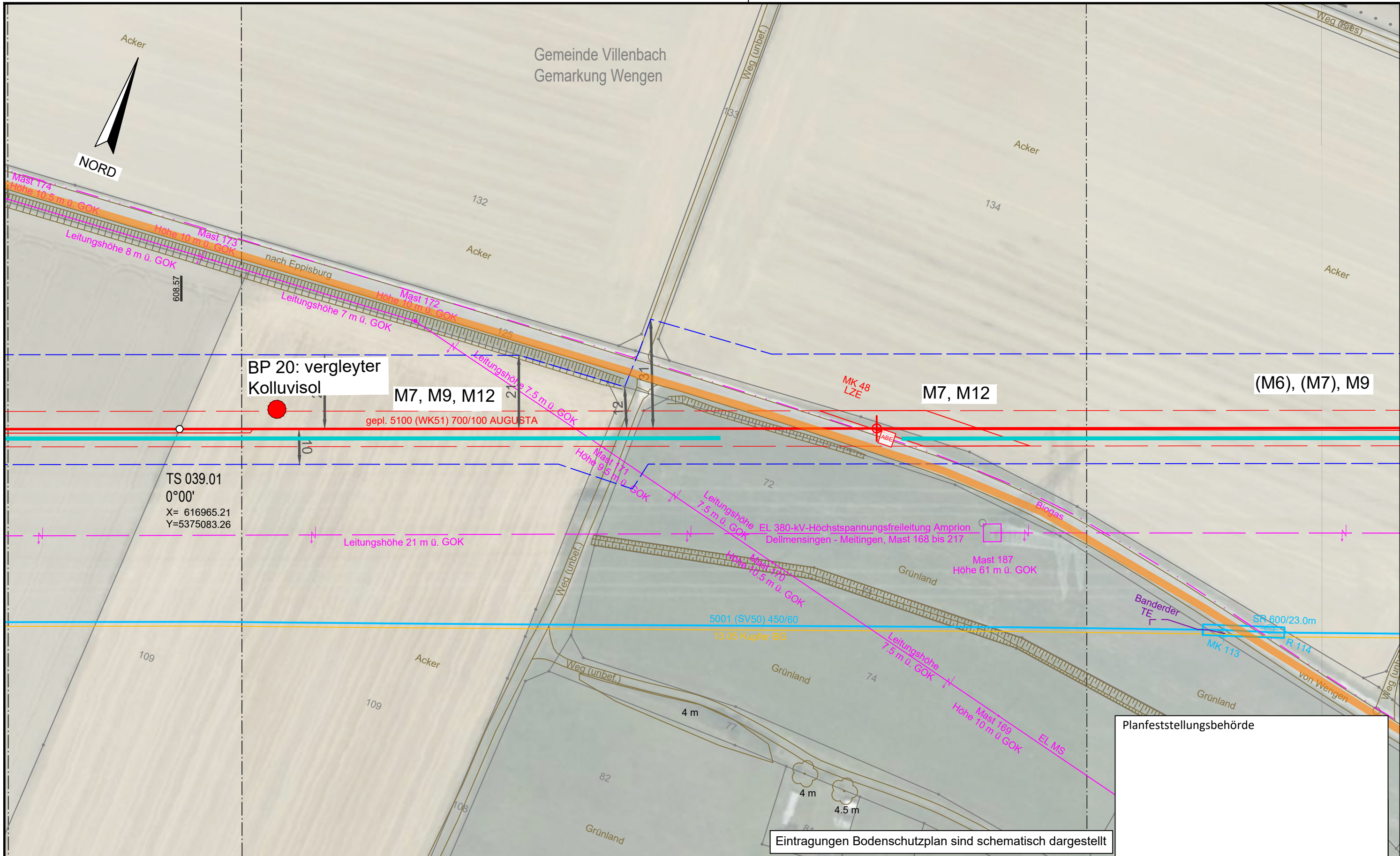
Legende (themenbezogene Auswahl zum vorliegenden Plan; weitere Verwendungen gemäß Symbol-/Zeichenverzeichnis):

Gemarkung		Gastransportleitung geplant		Schilderpfahl (SPF)	
Flurstücks-Grenze		KKS-Anlagen geplant		Schilderpfahl mit Messkontakt (MK)	
Topografie		Schutzstreifen (dingliche Sicherung)		Arbeitsstreifen	
Fremdleitungen		TS-Punkt mit Nr., Winkel u. Koordinate			
Bestand Gas bayernets		Kilometrierung			

0 10 20 30 40 50
Meter

Eintragungen Bodenschutzplan sind schematisch dargestellt

 DR. SPANG Ingenieurgesellschaft für Bauwesen, Geologie und Umwelttechnik mbH Rosi-Wolfstein-Straße 6, 58453 Witten Telefon: 02302 / 9 14 02 - 0		Geplante Gastransportleitung AUGUSTA von Wertingen nach Kötz Planunterlagen zum Planfeststellungsverfahren (PF-V)				Ingenieurbüro Weishaupt Planung und Bauüberwachung im Auftrag der bayernets energie transport systeme	
Plangrundlage: WK5100_GP_TP_TG_230426-WPG Plan Nr.: 42.7852/ 2.6 Gezeichnet: Dri/Bt		Anlage 6: Bodenschutzplan Bodenschutzkonzept		Leitung 5100 (WK51) DN 700 MOP 100 Schutzstreifen 10 m			
Datum: 28.04.2023 Geprüft: Behr		Bundesland: Bayern Regierungsbezirk: Schwaben Landkreis: Dillingen a.d.Donau					
Rev.	Datum	Änderung	Datum	Name	Format	Maßstab	Revision
		Erstellt	31.03.2023	Döring; Hahn / WPG	DIN A3	1 : 1.000	0
		Geprüft	31.03.2023	Thiele / WPG	Planname		Blatt-Nr.
		Freigegeben			WK5100_GP_TP_TG_37		
© Geobasisdaten: Bayerische Vermessungsverwaltung							



BP 20: vergleyter Kolluvisol

M7, M9, M12

M7, M12

(M6), (M7), M9

gepl. 5100 (WK51) 700/100 AUGUSTA

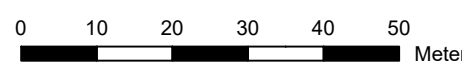
TS 039.01
 0°00'
 X= 616965.21
 Y=5375083.26

Eintragungen Bodenschutzplan sind schematisch dargestellt

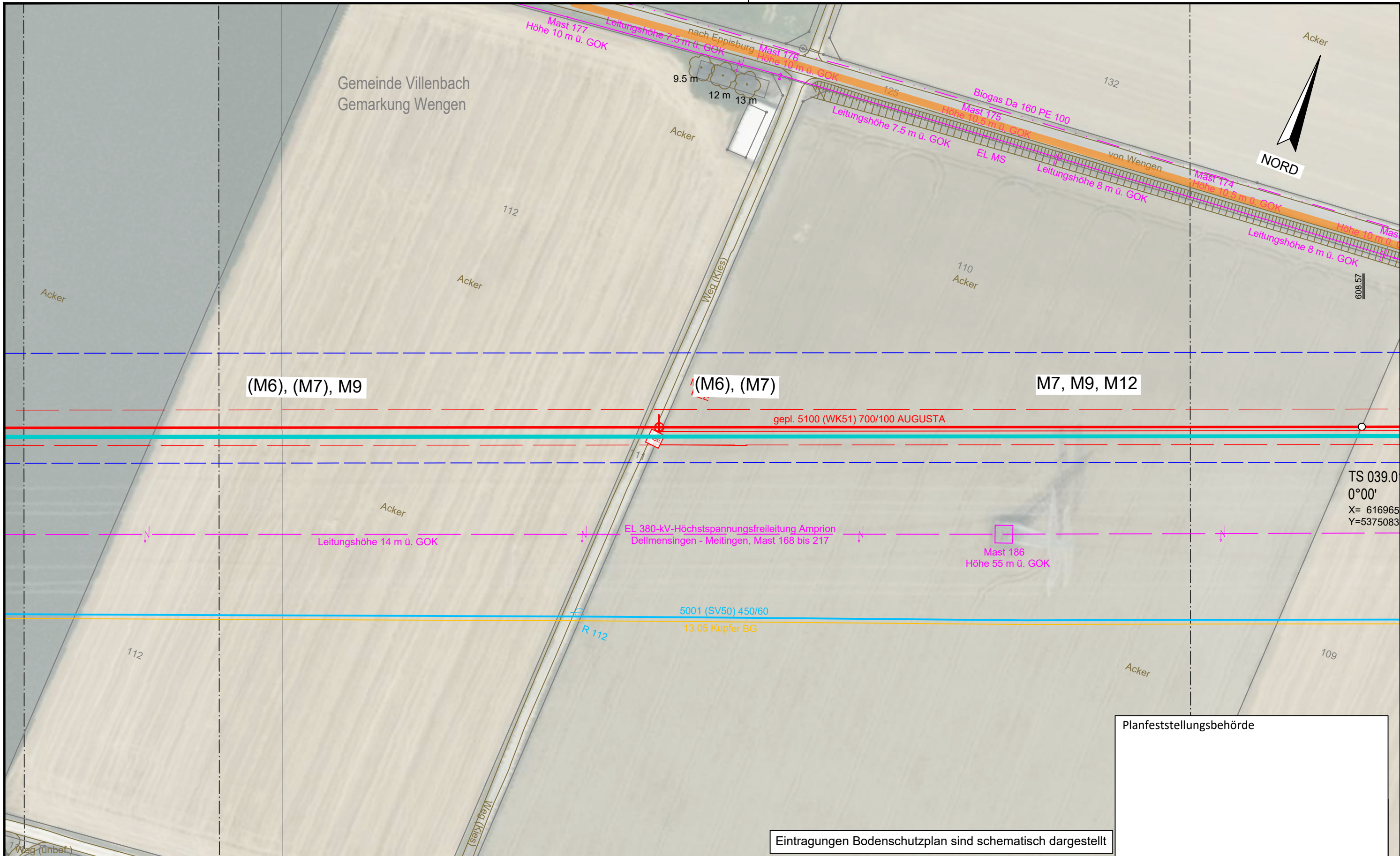
Planfeststellungsbehörde

Legende (themenbezogene Auswahl zum vorliegenden Plan; weitere Verwendungen gemäß Symbol-/ Zeichenverzeichnis):

Gemarkung	— · — · — ·	Gastransportleitung geplant	—	Schilderpfahl (SPF)	○
Flurstücks-Grenze	—	KKS-Anlagen geplant	—	Schilderpfahl mit Messkontakt (MK)	⊗
Topografie	—	Schutzstreifen (dingliche Sicherung)	- - -	Arbeitsstreifen	□
Fremdleitungen	—	TS-Punkt mit Nr., Winkel u. Koordinate	○		
Bestand Gas bayernets	—	Kilometrierung	km 00+00		



DR. SPANG Ingenieurgesellschaft für Bauwesen, Geologie und Umwelttechnik mbH Rosi-Wolfstein-Straße 6, 58453 Witten Telefon: 02302 / 9 14 02 - 0		Geplante Gastransportleitung AUGUSTA von Wertingen nach Kötz Planunterlagen zum Planfeststellungsverfahren (PF-V)		Ingenieurbüro Weishaupt Planung und Bauüberwachung	
Plangrundlage: WK5100_GP_TP_TG_230426-WPG Plan Nr.: 42.7852/ 2.6 Gezeichnet: Dri/Bt		Anlage 6: Bodenschutzplan Bodenschutzkonzept		Leitung 5100 (WK51) DN 700 MOP 100 Schutzstreifen 10 m	
Datum: 28.04.2023 Geprüft: Behr		Bundesland: Bayern		Regierungsbezirk: Schwaben	
Landkreis: Dillingen a.d. Donau		Datum: 31.03.2023		Name: Döring; Hahn / WPG	
Rev. Datum Änderung		Datum Name		Format Maßstab Revision	
0 10 20 30 40 50 Meter		Erstellt		DIN A3 1 : 1.000 0	
		Geprüft		Thiele / WPG	
		Freigegeben		Planname Blatt-Nr.	
				WK5100_GP_TP_TG_38	



Legende (themenbezogene Auswahl zum vorliegenden Plan; weitere Verwendungen gemäß Symbol-/ Zeichenverzeichnis):

Gemarkung	— · — · —	Gastransportleitung geplant	—	Schilderpfahl (SPF)	○
Flurstücks-Grenze	—	KKS-Anlagen geplant	—	Schilderpfahl mit Messkontakt (MK)	○
Topografie	—	Schutzstreifen (dingliche Sicherung)	- - - -	Arbeitsstreifen	□
Fremdleitungen	—	TS-Punkt mit Nr., Winkel u. Koordinate	○		
Bestand Gas bayernets	—	Kilometrierung	km 00+00		

0 10 20 30 40 50 Meter

DR. SPANG Ingenieurgesellschaft für Bauwesen, Geologie und Umwelttechnik mbH
 Rosi-Wolfstein-Straße 6, 58453 Witten
 Telefon: 02302 / 9 14 02 - 0

Geplante Gastransportleitung AUGUSTA von Wertingen nach Kötz
 Planunterlagen zum Planfeststellungsverfahren (PF-V)

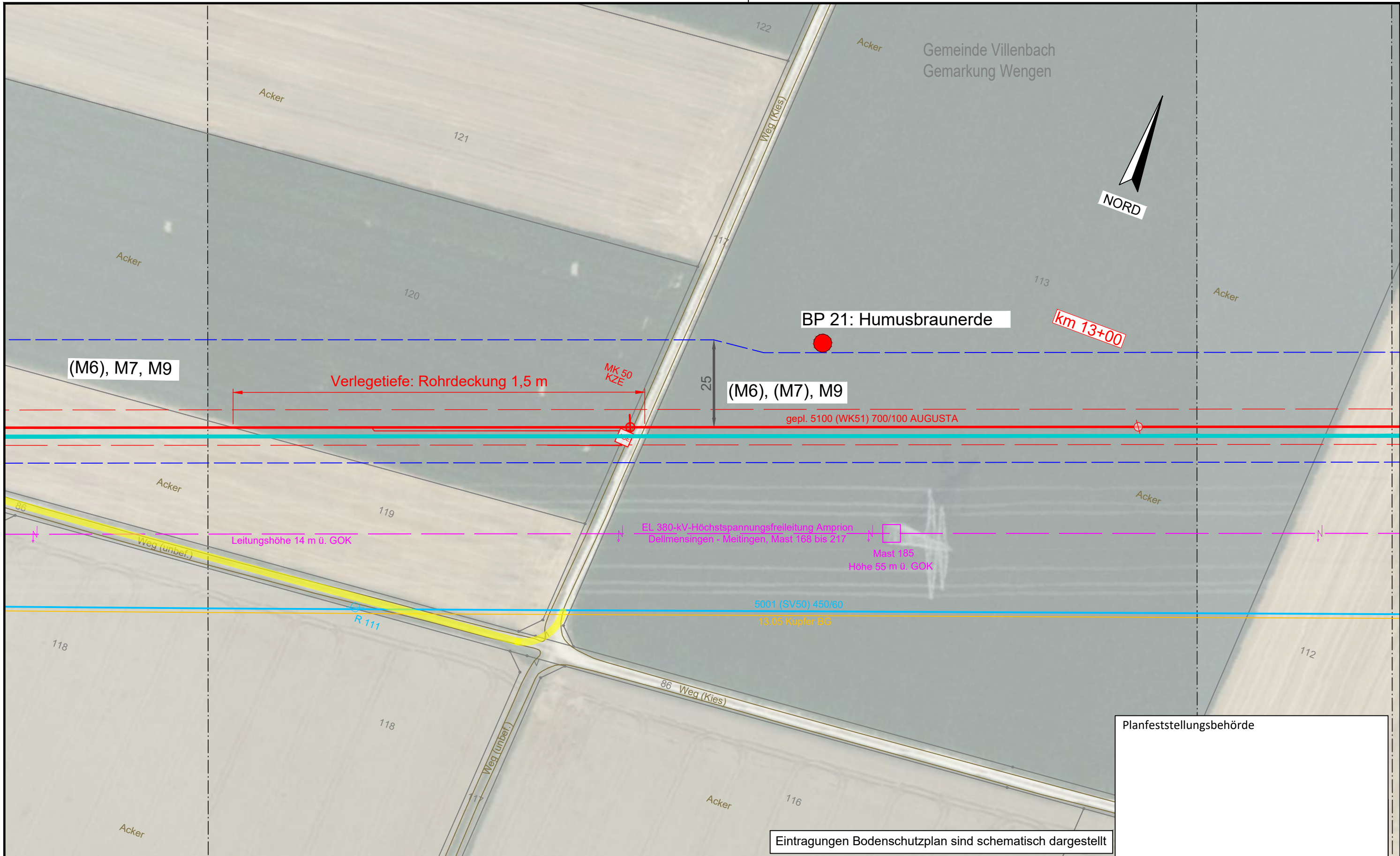
Anlage 6: Bodenschutzplan
 Bodenschutzkonzept

Leitung 5100 (WK51)
 DN 700 MOP 100
 Schutzstreifen 10 m

Ingenieurbüro Weishaupt
 Planung und Bauüberwachung
 im Auftrag der bayernets

Datum:	28.04.2023	Geprüft:	Behr	Bundesland:	Bayern	Regierungsbezirk:	Schwaben	Landkreis:	Dillingen a.d. Donau	
Rev.	Datum	Änderung			Datum	Name	Format	Maßstab	Revision	
					Erstellt	31.03.2023	Döring; Hahn / WPG	DIN A3	1 : 1.000	0
					Geprüft	31.03.2023	Thiele / WPG	Planname	Blatt-Nr.	
					Freigegeben			WK5100_GP_TP_TG_39		

© Geobasisdaten: Bayerische Vermessungsverwaltung

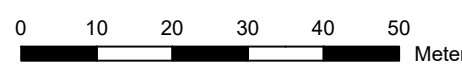


Planfeststellungsbehörde

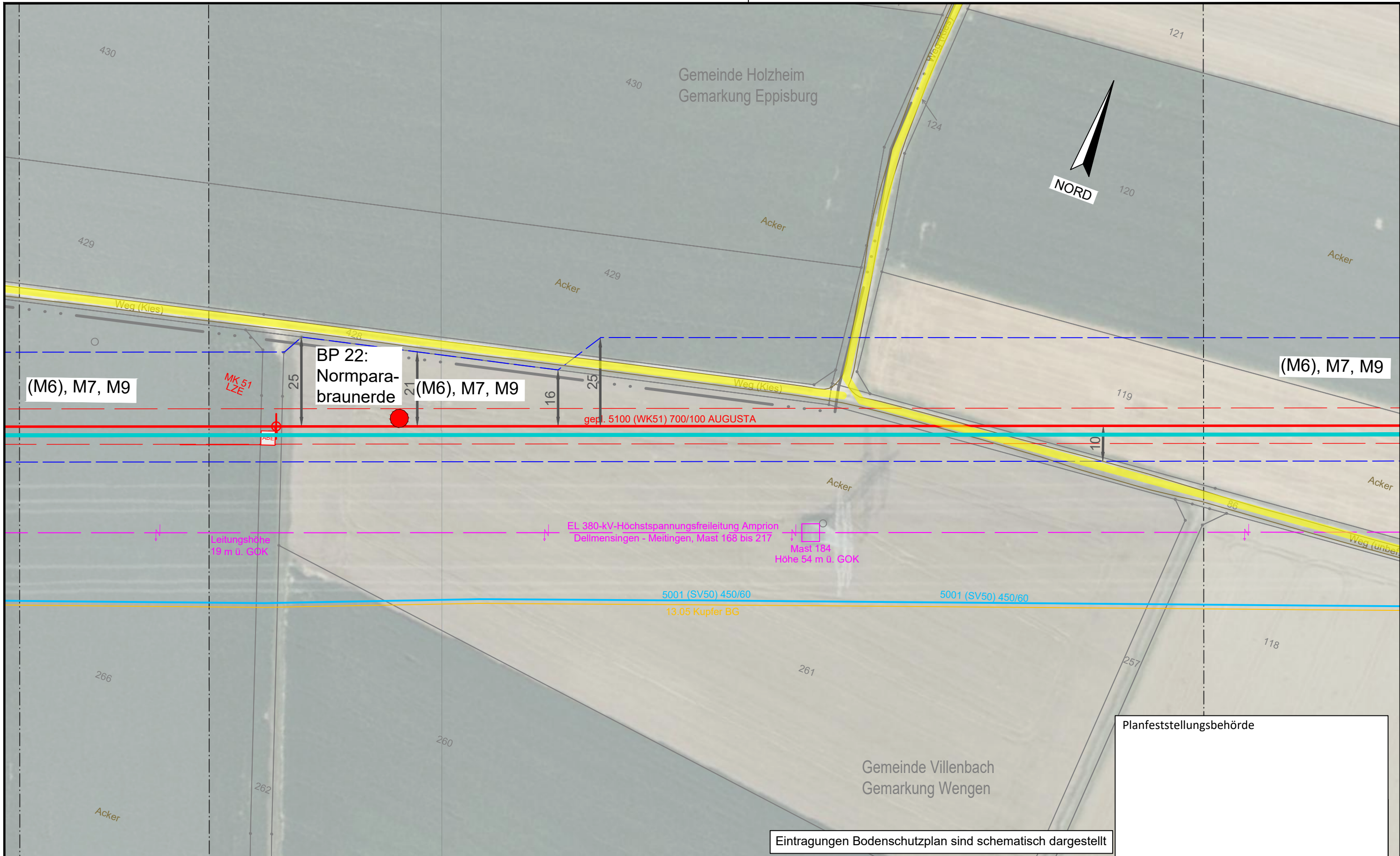
Eintragungen Bodenschutzplan sind schematisch dargestellt

Legende (themenbezogene Auswahl zum vorliegenden Plan; weitere Verwendungen gemäß Symbol-/ Zeichenverzeichnis):

Gemarkung	— · — · — ·	Gastransportleitung geplant	— (red)	Schilderpfahl (SPf)	⊙ (red)
Flurstücks-Grenze	— (dashed)	KKS-Anlagen geplant	— (red)	Schilderpfahl mit Messkontakt (MK)	⊙ (red)
Topografie	— (brown)	Schutzstreifen (dingliche Sicherung)	— (dashed)	Arbeitsstreifen	— (dashed)
Fremdleitungen	— (magenta)	TS-Punkt mit Nr., Winkel u. Koordinate	⊙ (red)		
Bestand Gas bayernets	— (cyan)	Kilometrierung	⊙ (red) km 00+00		



DR. SPANG Ingenieurgesellschaft für Bauwesen, Geologie und Umwelttechnik mbH Rosi-Wolfstein-Straße 6, 58453 Witten Telefon: 02302 / 9 14 02 - 0		Geplante Gastransportleitung AUGUSTA von Wertingen nach Kötz Planunterlagen zum Planfeststellungsverfahren (PF-V)		Ingenieurbüro Weishaupt Planung und Bauüberwachung	
Plangrundlage: WK5100_GP_TP_TG_230426-WPG Plan Nr.: 42.7852/ 2.6 Gezeichnet: Dri/Bt		Anlage 6: Bodenschutzplan Bodenschutzkonzept		Leitung 5100 (WK51) DN 700 MOP 100 Schutzstreifen 10 m	
Datum: 28.04.2023 Geprüft: Behr		Bundesland: Bayern		Regierungsbezirk: Schwaben	
Landkreis: Dillingen a.d. Donau		Datum: 31.03.2023		Name: Döring; Hahn / WPG	
Rev. Datum Änderung		Datum		Name	
0 10 20 30 40 50 Meter		Erstellt		Format: DIN A3	
© Geobasisdaten: Bayerische Vermessungsverwaltung		Geprüft		Maßstab: 1 : 1.000	
Freigegeben		31.03.2023		Thiele / WPG	
Blatt-Nr.		Planname		Revision: 0	
WK5100_GP_TP_TG_40		Blatt-Nr.		Blatt-Nr.	

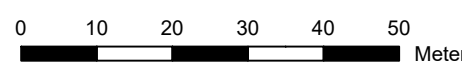


Eintragungen Bodenschutzplan sind schematisch dargestellt

Planfeststellungsbehörde

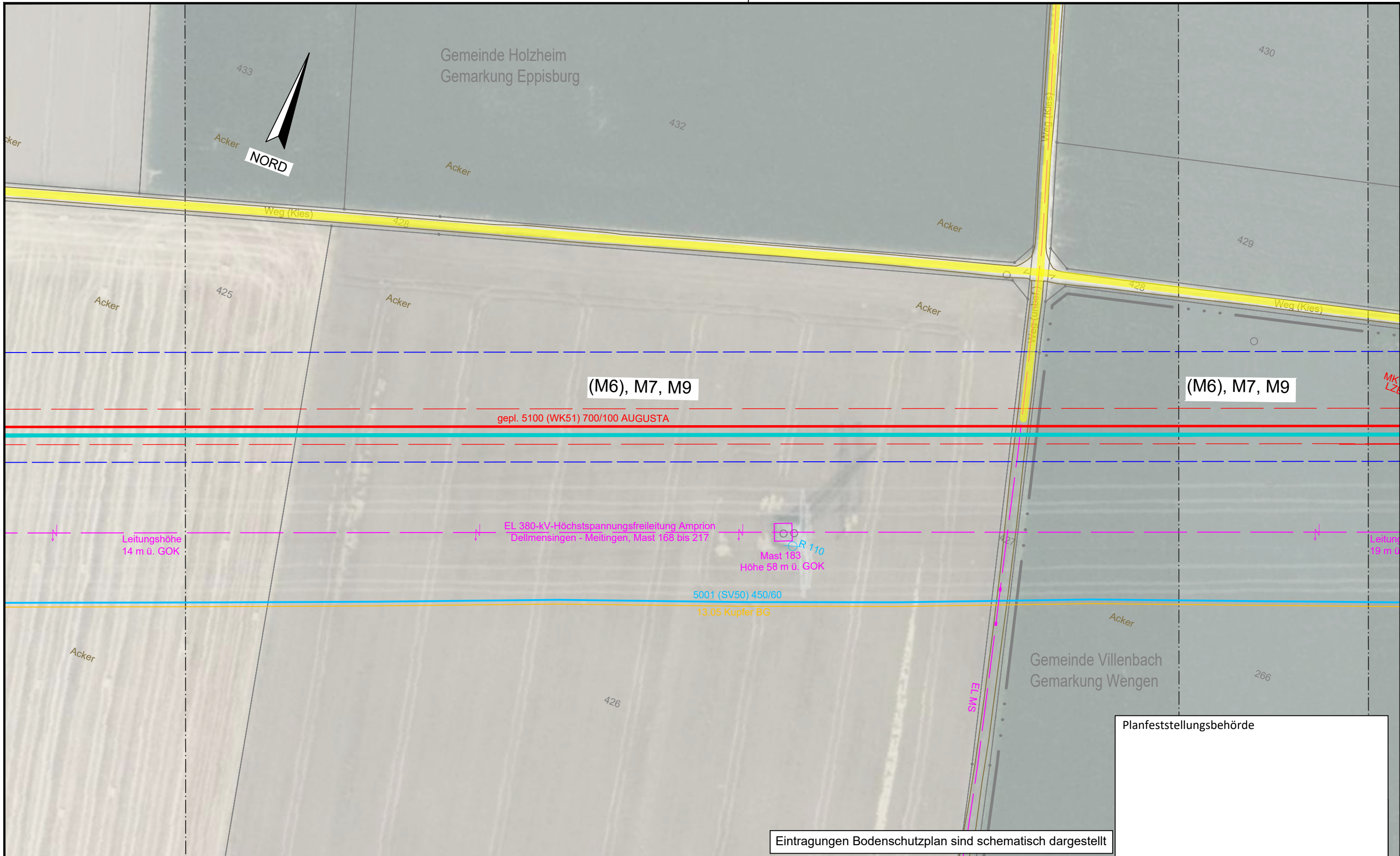
Legende (themenbezogene Auswahl zum vorliegenden Plan; weitere Verwendungen gemäß Symbol-/ Zeichenverzeichnis):

Gemarkung	— · — · — ·	Gastransportleitung geplant	— (red)	Schilderpfahl (SPF)	○ (red)
Flurstücks-Grenze	—	KKS-Anlagen geplant	— (red)	Schilderpfahl mit Messkontakt (MK)	○ (red)
Topografie	— (brown)	Schutzstreifen (dingliche Sicherung)	- - - - - (red)	Arbeitsstreifen	□ (blue)
Fremdleitungen	— (pink)	TS-Punkt mit Nr., Winkel u. Koordinate	○ (red)		
Bestand Gas bayernets	— (cyan)	Kilometrierung	km 00+00		



DR. SPANG Ingenieurgesellschaft für Bauwesen, Geologie und Umwelttechnik mbH Rosi-Wolfstein-Straße 6, 58453 Witten Telefon: 02302 / 9 14 02 - 0		Geplante Gastransportleitung AUGUSTA von Wertingen nach Kötz Planunterlagen zum Planfeststellungsverfahren (PF-V)		Ingenieurbüro Weishaupt Planung und Bauüberwachung im Auftrag der bayernets energie transport systeme	
Plangrundlage: WK5100_GP_TP_TG_230426-WPG Plan Nr.: 42.7852/ 2.6 Gezeichnet: Dri/Bt		Anlage 6: Bodenschutzplan Bodenschutzkonzept		Leitung 5100 (WK51) DN 700 MOP 100 Schutzstreifen 10 m	
Datum: 28.04.2023 Geprüft: Behr		Bundesland: Bayern		Regierungsbezirk: Schwaben	
Landkreis: Dillingen a.d. Donau		Datum		Name	
Rev.	Datum	Änderung		Datum	Name
		Erstellt		31.03.2023	Döring; Hahn / WPG
		Geprüft		31.03.2023	Thiele / WPG
		Freigegeben			
		Format		Maßstab	
		DIN A3		1 : 1.000	
		Blatt-Nr.		Revision	
		WK5100_GP_TP_TG_41		0	

© Geobasisdaten: Bayerische Vermessungsverwaltung



(M6), M7, M9

(M6), M7, M9

gepl. 5100 (WK51) 700/100 AUGUSTA

Leitungshöhe
14 m ü. GOK

EL 380-kV-Höchstspannungsfreileitung Amprion
Dellmensingen - Meitingen, Mast 168 bis 217

Mast 183
Höhe 58 m ü. GOK

5001 (SV50) 450/60
13.05 Kupfer BG

Leitung
19 m ü. GOK

Planfeststellungsbehörde

Eintragungen Bodenschutzplan sind schematisch dargestellt

Legende (themenbezogene Auswahl zum vorliegenden Plan; weitere Verwendungen gemäß Symbol-/ Zeichenverzeichnis):

Gemarkung	— · — · —	Gastransportleitung geplant	—	Schilderpfahl (SPf)	○
Flurstücks-Grenze	—	KKS-Anlagen geplant	—	Schilderpfahl mit Messkontakt (MK)	○
Topografie	—	Schutzstreifen (dingliche Sicherung)	- - -	Arbeitsstreifen	□
Fremdleitungen	—	TS-Punkt mit Nr., Winkel u. Koordinate	○		
Bestand Gas bayernets	—	Kilometrierung	km 00+00		

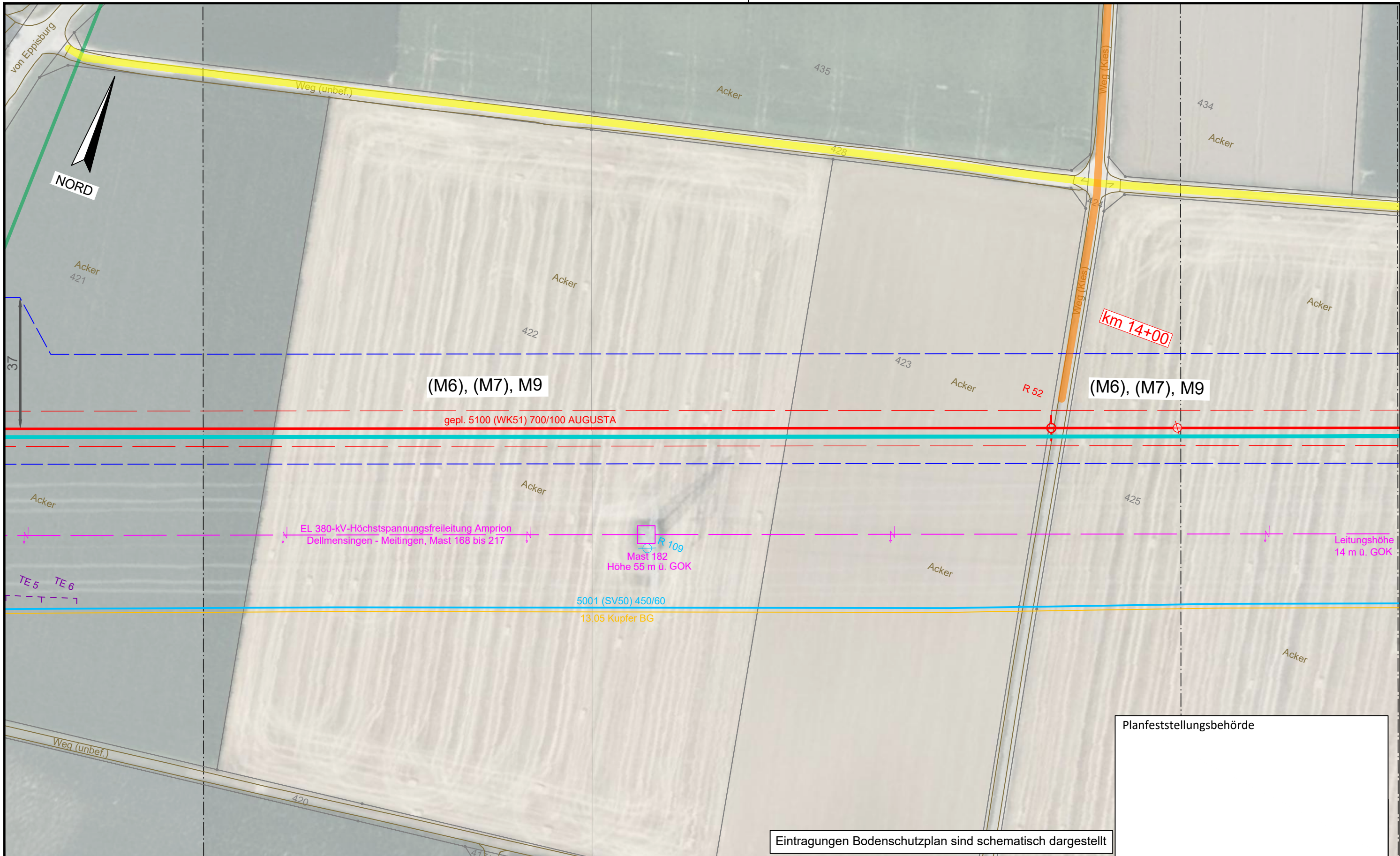
0 10 20 30 40 50 Meter

DR. SPANG Ingenieurgesellschaft für Bauwesen, Geologie und Umwelttechnik mbH
 Rosi-Wolfstein-Straße 6, 58453 Witten
 Telefon: 02302 / 9 14 02 - 0

Geplante Gastransportleitung AUGUSTA von Wertingen nach Kötz
 Planunterlagen zum Planfeststellungsverfahren (PF-V)

Ingenieurbüro Weishaupt
 Planung und Bauüberwachung

Plangrundlage: WK5100_GP_TP_TG_230426-WPG	Gezeichnet: Dri/Bt	Anlage 6: Bodenschutzplan Bodenschutzkonzept		Leitung 5100 (WK51) DN 700 MOP 100 Schutzstreifen 10 m	
Datum: 28.04.2023	Geprüft: Behr	Bundesland: Bayern	Regierungsbezirk: Schwaben	Landkreis: Dillingen a.d. Donau	
Rev.	Datum	Änderung	Datum	Name	Format
			31.03.2023	Döring; Hahn / WPG	DIN A3
			31.03.2023	Thiele / WPG	1 : 1.000
		Freigegeben			Revision 0
				Planname	Blatt-Nr.
				WK5100_GP_TP_TG_42	



(M6), (M7), M9

(M6), (M7), M9

gepl. 5100 (WK51) 700/100 AUGUSTA

EL 380-kV-Höchstspannungsfreileitung Amprion
 Dellmensingen - Meitingen, Mast 168 bis 217

Mast 182
 Höhe 55 m ü. GOK

5001 (SV50) 450/60
 13.05 Kupfer BG

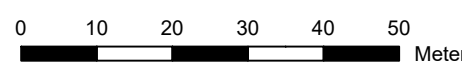
Leitungshöhe
 14 m ü. GOK

Planfeststellungsbehörde

Eintragungen Bodenschutzplan sind schematisch dargestellt

Legende (themenbezogene Auswahl zum vorliegenden Plan; weitere Verwendungen gemäß Symbol-/ Zeichenverzeichnis):

Gemarkung	— · — · — ·	Gastransportleitung geplant	—	Schilderpfahl (SPf)	○
Flurstücks-Grenze	—	KKS-Anlagen geplant	—	Schilderpfahl mit Messkontakt (MK)	○
Topografie	—	Schutzstreifen (dingliche Sicherung)	- - - -	Arbeitsstreifen	□
Fremdleitungen	—	TS-Punkt mit Nr., Winkel u. Koordinate	○		
Bestand Gas bayernets	—	Kilometrierung	km 00+00		

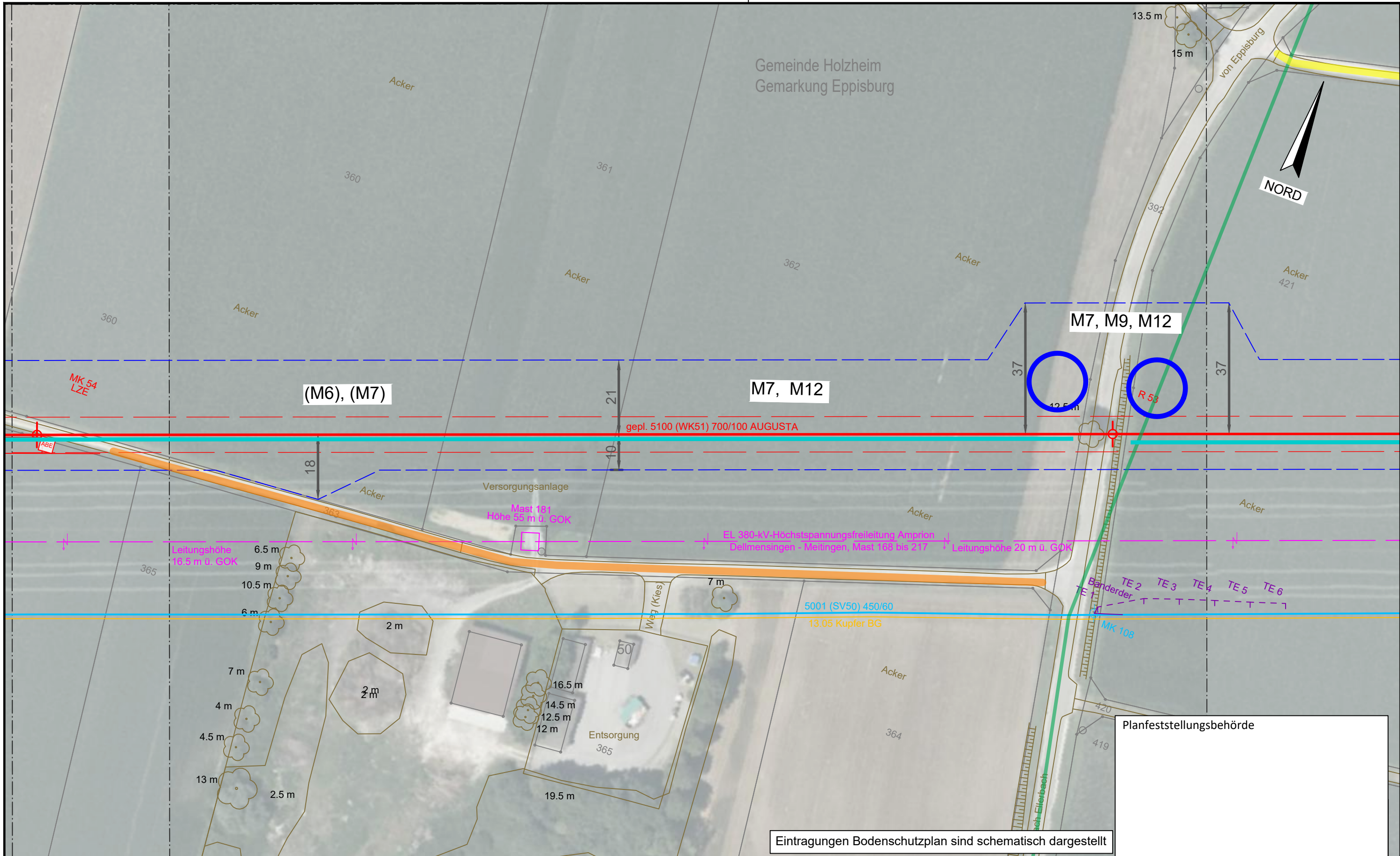


DR. SPANG Ingenieurgesellschaft für Bauwesen, Geologie und Umwelttechnik mbH
 Rosi-Wolfstein-Straße 6, 58453 Witten
 Telefon: 02302 / 9 14 02 - 0

Geplante Gastransportleitung AUGUSTA von Wertingen nach Kötz
 Planunterlagen zum Planfeststellungsverfahren (PF-V)

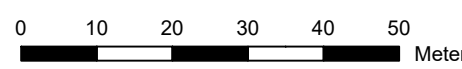
Ingenieurbüro Weishaupt
 Planung und Bauüberwachung

Plan Nr.: 42.7852/ 2.6	Gezeichnet: Dri/Bt	Anlage 6: Bodenschutzplan Bodenschutzkonzept		Leitung 5100 (WK51) DN 700 MOP 100 Schutzstreifen 10 m	
Datum: 28.04.2023	Geprüft: Behr	Bundesland: Bayern	Regierungsbezirk: Schwaben	Landkreis: Dillingen a.d. Donau	
Rev.	Datum	Änderung	Datum	Name	Format
			31.03.2023	Döring; Hahn / WPG	DIN A3
			31.03.2023	Thiele / WPG	Maßstab
		Freigegeben			1 : 1.000
					Revision
					0
					Blatt-Nr.
					WK5100_GP_TP_TG_43

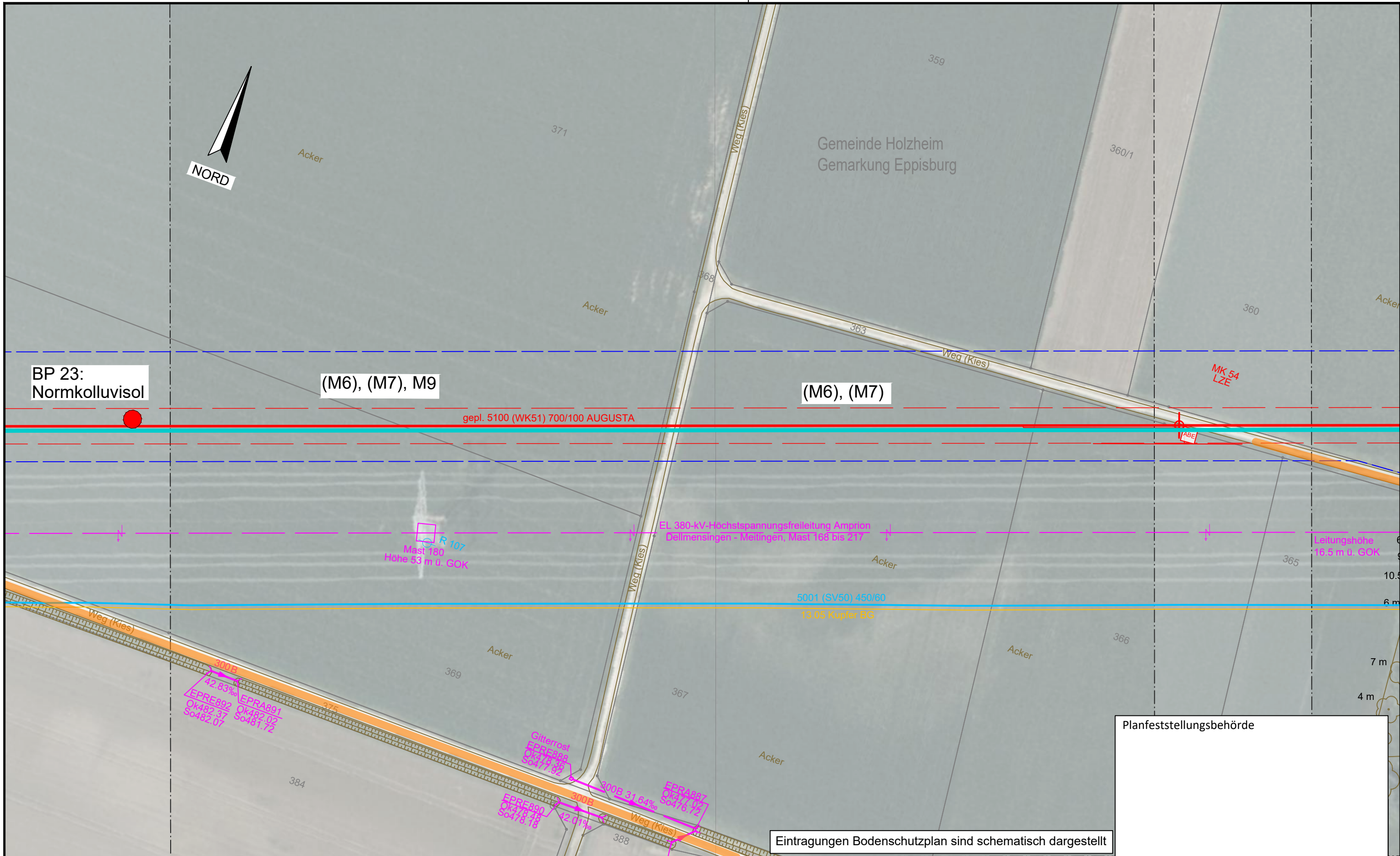


Eintragungen Bodenschutzplan sind schematisch dargestellt

Legende (themenbezogene Auswahl zum vorliegenden Plan; weitere Verwendungen gemäß Symbol-/ Zeichenverzeichnis):			
Gemarkung		Gastransportleitung geplant	
Flurstücks-Grenze		KKS-Anlagen geplant	
Topografie		Schutzstreifen (dingliche Sicherung)	
Fremdleitungen		TS-Punkt mit Nr., Winkel u. Koordinate	
Bestand Gas bayernets		Kilometrierung	
Schilderpfahl (SPF)			
Schilderpfahl mit Messkontakt (MK)			
Arbeitsstreifen			



 DR. SPANG Ingenieurgesellschaft für Bauwesen, Geologie und Umwelttechnik mbH Rosi-Wolfstein-Straße 6, 58453 Witten Telefon: 02302 / 9 14 02 - 0		Geplante Gastransportleitung AUGUSTA von Wertingen nach Kötz Planunterlagen zum Planfeststellungsverfahren (PF-V)		 Planung und Bauüberwachung im Auftrag der bayernets energie transport systeme	
Plangrundlage: WK5100_GP_TP_TG_230426-WPG Plan Nr.: 42.7852/ 2.6 Gezeichnet: Dri/Bt		Anlage 6: Bodenschutzplan Bodenschutzkonzept		Leitung 5100 (WK51) DN 700 MOP 100 Schutzstreifen 10 m	
Datum: 28.04.2023 Geprüft: Behr		Bundesland: Bayern		Regierungsbezirk: Schwaben	
Landkreis: Dillingen a.d. Donau		Datum: 31.03.2023		Name: Döring; Hahn / WPG	
Rev. Datum Änderung		Datum		Name	
0 10 20 30 40 50 Meter		Erstellt		Format: DIN A3	
		Geprüft		Maßstab: 1 : 1.000	
		Freigegeben		Revision: 0	
				Planname: WK5100_GP_TP_TG_44	
				Blatt-Nr.:	



Planfeststellungsbehörde

Eintragungen Bodenschutzplan sind schematisch dargestellt

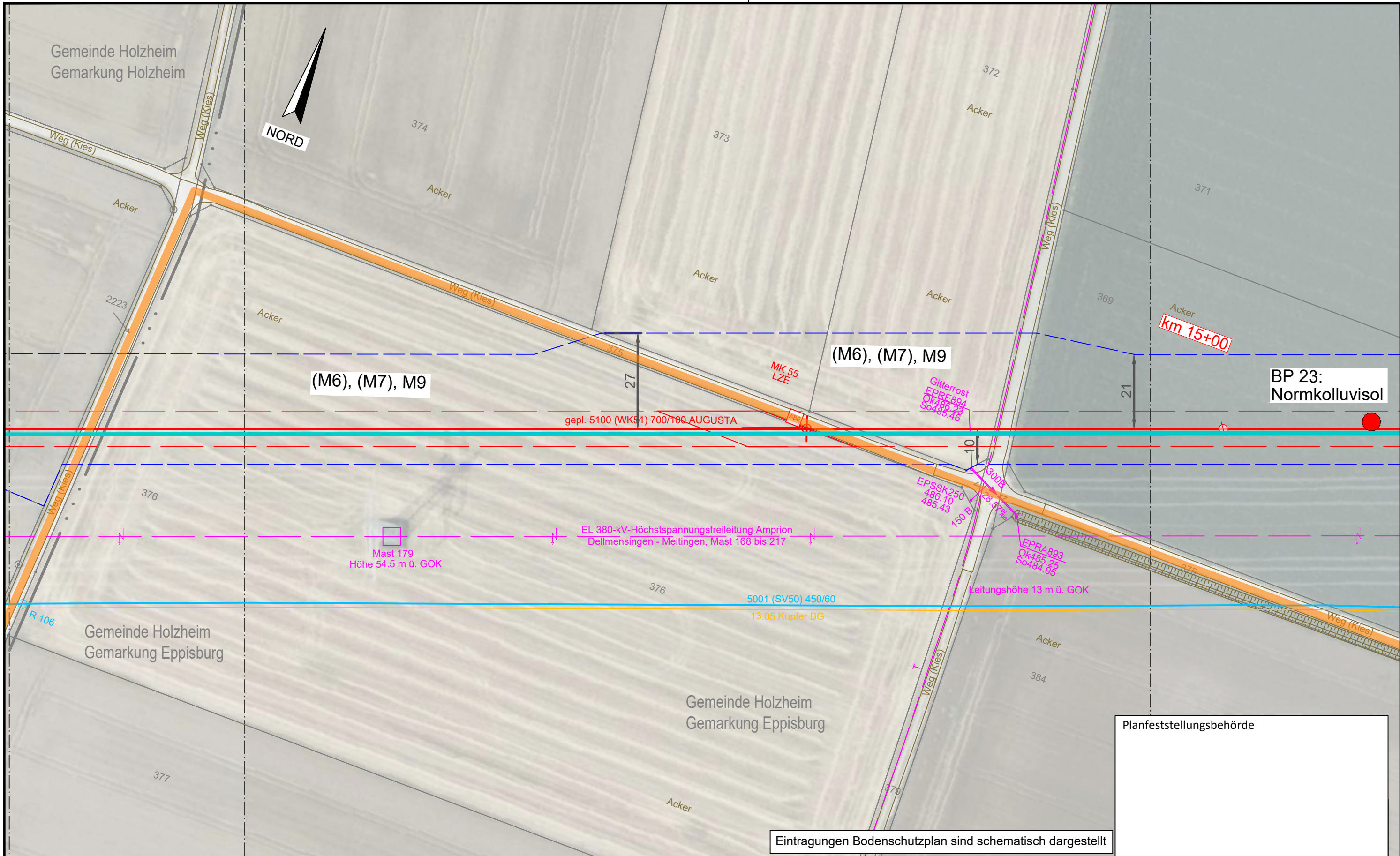
Legende (themenbezogene Auswahl zum vorliegenden Plan; weitere Verwendungen gemäß Symbol-/ Zeichenverzeichnis):

Gemarkung	— · — · —	Gastransportleitung geplant	— (red)	Schilderpfahl (SPf)	○ (red)
Flurstücks-Grenze	— (dotted)	KKS-Anlagen geplant	— (red)	Schilderpfahl mit Messkontakt (MK)	○ (red)
Topografie	— (brown)	Schutzstreifen (dingliche Sicherung)	- - - - - (red)	Arbeitsstreifen	□ (blue)
Fremdleitungen	— (magenta)	TS-Punkt mit Nr., Winkel u. Koordinate	○ (red)		
Bestand Gas bayernets	— (cyan)	Kilometrierung	km 00+00		

0 10 20 30 40 50 Meter

DR. SPANG Ingenieurgesellschaft für Bauwesen, Geologie und Umwelttechnik mbH Rosi-Wolfstein-Straße 6, 58453 Witten Telefon: 02302 / 9 14 02 - 0		Geplante Gastransportleitung AUGUSTA von Wertingen nach Kötz Planunterlagen zum Planfeststellungsverfahren (PF-V)		im Auftrag der bayernets	
Plangrundlage: WK5100_GP_TP_TG_230426-WPG Plan Nr.: 42.7852/ 2.6 Gezeichnet: Dri/Bt		Anlage 6: Bodenschutzplan Bodenschutzkonzept		Leitung 5100 (WK51) DN 700 MOP 100 Schutzstreifen 10 m	
Datum: 28.04.2023 Geprüft: Behr		Bundesland: Bayern		Regierungsbezirk: Schwaben	
Landkreis: Dillingen a.d. Donau		Datum		Name	
Rev.		Änderung		Datum	
0		1		0	
1		1		Thiele / WPG	
2		2		Freigegeben	
3		3		0	
4		4		Thiele / WPG	
5		5		Freigegeben	
6		6		0	
7		7		Thiele / WPG	
8		8		Freigegeben	
9		9		0	
10		10		Thiele / WPG	
11		11		Freigegeben	
12		12		0	
13		13		Thiele / WPG	
14		14		Freigegeben	
15		15		0	
16		16		Thiele / WPG	
17		17		Freigegeben	
18		18		0	
19		19		Thiele / WPG	
20		20		Freigegeben	
21		21		0	
22		22		Thiele / WPG	
23		23		Freigegeben	
24		24		0	
25		25		Thiele / WPG	
26		26		Freigegeben	
27		27		0	
28		28		Thiele / WPG	
29		29		Freigegeben	
30		30		0	
31		31		Thiele / WPG	
32		32		Freigegeben	
33		33		0	
34		34		Thiele / WPG	
35		35		Freigegeben	
36		36		0	
37		37		Thiele / WPG	
38		38		Freigegeben	
39		39		0	
40		40		Thiele / WPG	
41		41		Freigegeben	
42		42		0	
43		43		Thiele / WPG	
44		44		Freigegeben	
45		45		0	
46		46		Thiele / WPG	
47		47		Freigegeben	
48		48		0	
49		49		Thiele / WPG	
50		50		Freigegeben	

© Geobasisdaten: Bayerische Vermessungsverwaltung



Planfeststellungsbehörde

Eintragungen Bodenschutzplan sind schematisch dargestellt

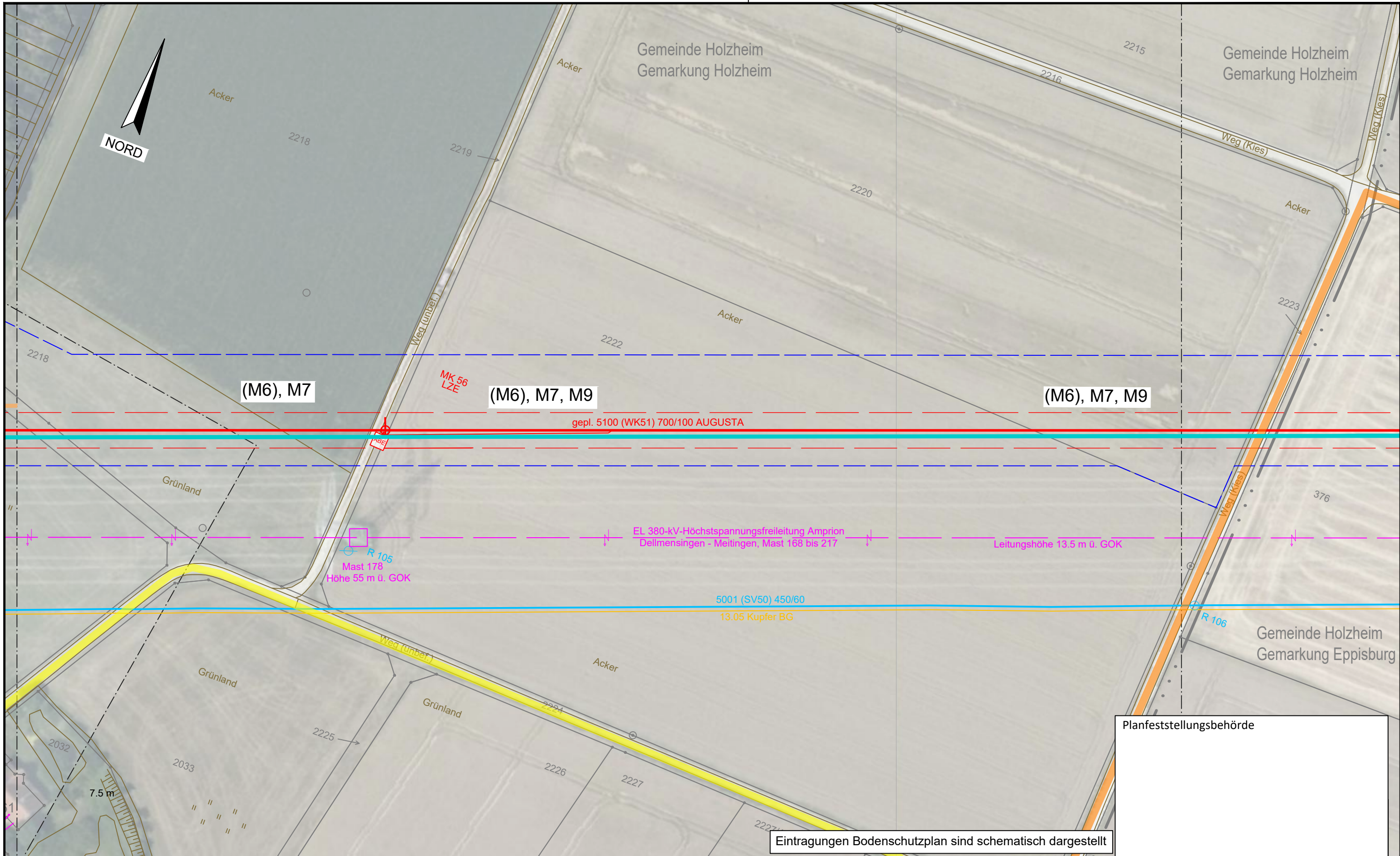
Legende (themenbezogene Auswahl zum vorliegenden Plan; weitere Verwendungen gemäß Symbol-/ Zeichenverzeichnis):

Gemarkung	— · — · —	Gastransportleitung geplant	— (red)	Schilderpfahl (SPF)	○ (red)
Flurstücks-Grenze	—	KKS-Anlagen geplant	— (red)	Schilderpfahl mit Messkontakt (MK)	○ (red)
Topografie	— (brown)	Schutzstreifen (dingliche Sicherung)	- - - - -	Arbeitsstreifen	□ (blue)
Fremdleitungen	— (magenta)	TS-Punkt mit Nr., Winkel u. Koordinate	○ (red)		
Bestand Gas bayernets	— (blue)	Kilometrierung	⊗ km 00+00		

0 10 20 30 40 50 Meter

DR. SPANG Ingenieurgesellschaft für Bauwesen, Geologie und Umwelttechnik mbH Rosi-Wolfstein-Straße 6, 58453 Witten Telefon: 02302 / 9 14 02 - 0		Geplante Gastransportleitung AUGUSTA von Wertingen nach Kötz Planunterlagen zum Planfeststellungsverfahren (PF-V)		Ingenieurbüro Weishaupt Planung und Bauüberwachung im Auftrag der	
Plangrundlage: WK5100_GP_TP_TG_230426-WPG Plan Nr.: 42.7852/ 2.6 Gezeichnet: Dri/Bt		Anlage 6: Bodenschutzplan Bodenschutzkonzept		Leitung 5100 (WK51) DN 700 MOP 100 Schutzstreifen 10 m	
Datum: 28.04.2023 Geprüft: Behr		Bundesland: Bayern		Regierungsbezirk: Schwaben	
Landkreis: Dillingen a.d. Donau		Datum: 31.03.2023		Name: Döring; Hahn / WPG	
Rev. Datum Änderung		Datum		Name	
01 31.03.2023 Erstellt		31.03.2023		Döring; Hahn / WPG	
02 31.03.2023 Geprüft		31.03.2023		Thiele / WPG	
03 31.03.2023 Freigegeben					
				Format: DIN A3 Maßstab: 1 : 1.000 Revision: 0	
				Planname: WK5100_GP_TP_TG_46 Blatt-Nr.: 46	

© Geobasisdaten: Bayerische Vermessungsverwaltung



(M6), M7

(M6), M7, M9

(M6), M7, M9

gepl. 5100 (WK51) 700/100 AUGUSTA

EL 380-kV-Höchstspannungsfreileitung Amprion
 Dellmensingen - Meitingen, Mast 168 bis 217

Leitungshöhe 13.5 m ü. GOK

5001 (SV50) 450/60
 13.05 Kupfer BG

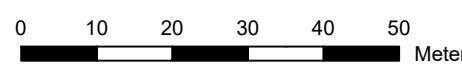
Mast 178
 Höhe 55 m ü. GOK

Planfeststellungsbehörde

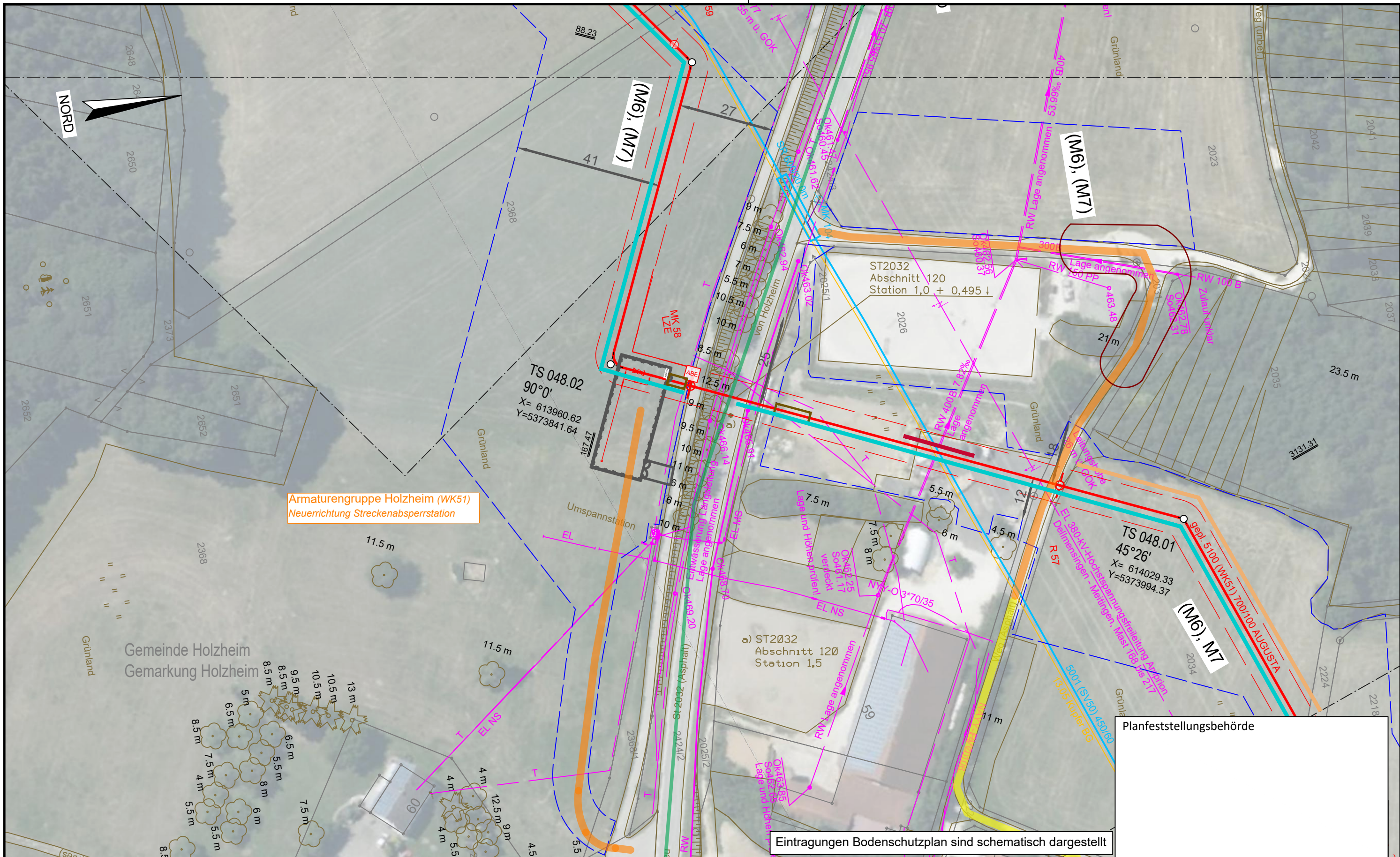
Eintragungen Bodenschutzplan sind schematisch dargestellt

Legende (themenbezogene Auswahl zum vorliegenden Plan; weitere Verwendungen gemäß Symbol-/ Zeichenverzeichnis):

Gemarkung	— · — · — ·	Gastransportleitung geplant	— (red)	Schilderpfahl (SPF)	○ (red)
Flurstücks-Grenze	— (grey)	KKS-Anlagen geplant	— (red)	Schilderpfahl mit Messkontakt (MK)	○ (red)
Topografie	— (brown)	Schutzstreifen (dingliche Sicherung)	- - - - - (red)	Arbeitsstreifen	□ (blue)
Fremdleitungen	— (magenta)	TS-Punkt mit Nr., Winkel u. Koordinate	○ (red)		
Bestand Gas bayernets	— (cyan)	Kilometrierung	km 00+00		



DR. SPANG Ingenieurgesellschaft für Bauwesen, Geologie und Umwelttechnik mbH Rosi-Wolfstein-Straße 6, 58453 Witten Telefon: 02302 / 9 14 02 - 0		Geplante Gastransportleitung AUGUSTA von Wertingen nach Kötz Planunterlagen zum Planfeststellungsverfahren (PF-V)			Ingenieurbüro Weishaupt Planung und Bauüberwachung				
Plangrundlage: WK5100_GP_TP_TG_230426-WPG Plan Nr.: 42.7852/ 2.6 Gezeichnet: Dri/Bt		Anlage 6: Bodenschutzplan Bodenschutzkonzept			Leitung 5100 (WK51) DN 700 MOP 100 Schutzstreifen 10 m				
Datum: 28.04.2023 Geprüft: Behr		Bundesland: Bayern		Regierungsbezirk: Schwaben		Landkreis: Dillingen a.d. Donau			
Rev.	Datum	Änderung		Datum	Name	Format	Maßstab	Revision	
				Erstellt	31.03.2023	Döring; Hahn / WPG	DIN A3	1 : 1.000	0
				Geprüft	31.03.2023	Thiele / WPG	Planname		Blatt-Nr.
				Freigegeben			WK5100_GP_TP_TG_47		



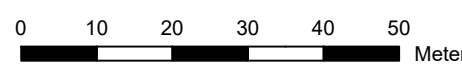
Armaturrengruppe Holzheim (WK51)
 Neuerrichtung Streckenabsperstation

Eintragungen Bodenschutzplan sind schematisch dargestellt

Planfeststellungsbehörde

Legende (themenbezogene Auswahl zum vorliegenden Plan; weitere Verwendungen gemäß Symbol-/ Zeichenverzeichnis):

Gemarkung	— · — · — · —	Gastransportleitung geplant	— (red)	Schilderpfahl (SPF)	○ (red)
Flurstücks-Grenze	— (dashed)	KKS-Anlagen geplant	— (orange)	Schilderpfahl mit Messkontakt (MK)	○ (red) with line
Topografie	— (brown)	Schutzstreifen (dingliche Sicherung)	— (dashed)	Arbeitsstreifen	— (dashed blue)
Fremdleitungen	— (magenta)	TS-Punkt mit Nr., Winkel u. Koordinate	○ (red) with lines		
Bestand Gas bayernets	— (cyan)	Kilometrierung	km 00+00		



DR. SPANG Ingenieurgesellschaft für Bauwesen, Geologie und Umwelttechnik mbH
 Rosi-Wolfstein-Straße 6, 58453 Witten
 Telefon: 02302 / 9 14 02 - 0

Geplante Gastransportleitung AUGUSTA von Wertingen nach Kötz
 Planunterlagen zum Planfeststellungsverfahren (PF-V)

Ingenieurbüro Weishaupt (ibw)
 Planung und Bauüberwachung

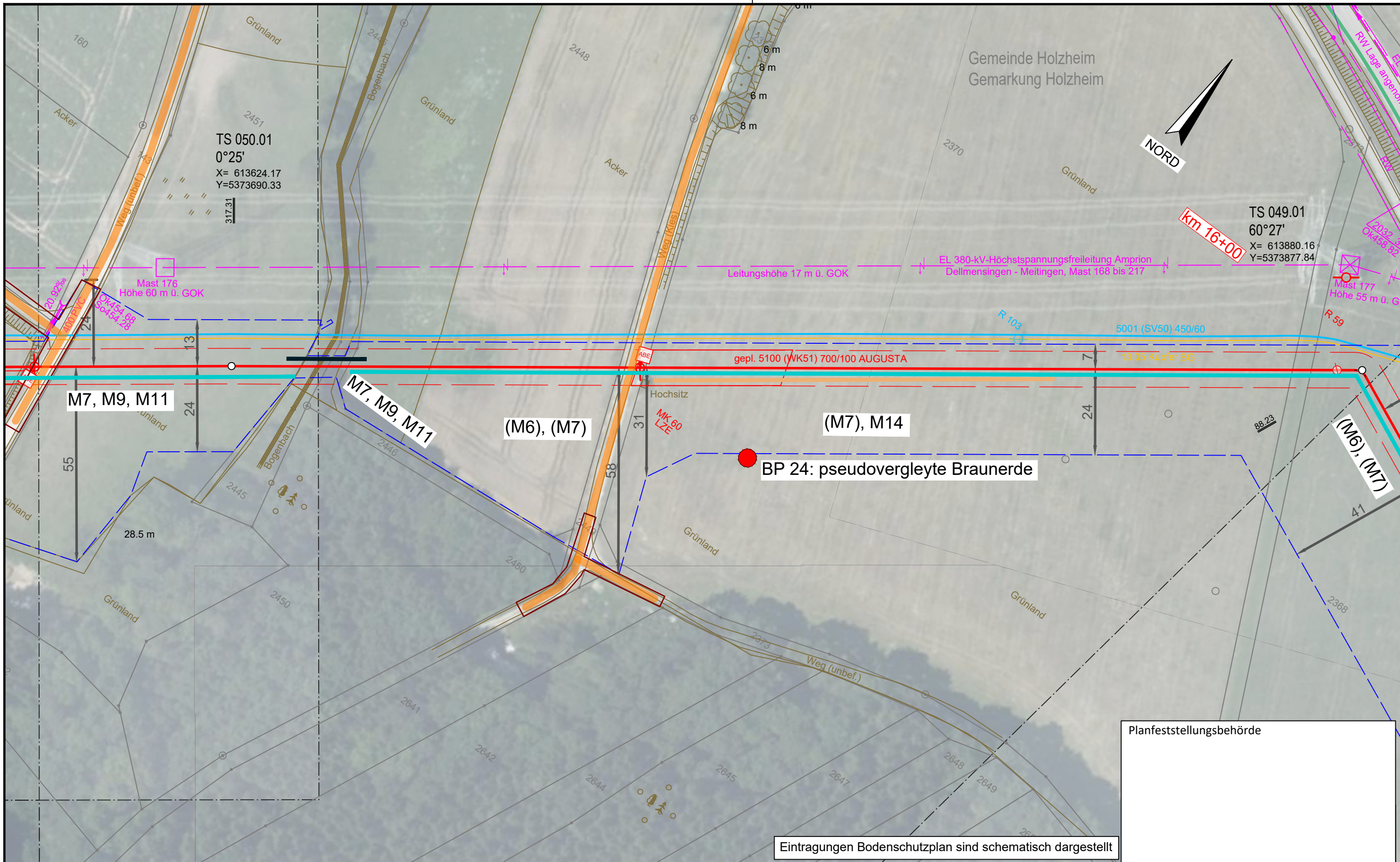
Plangrundlage: WK5100_GP_TP_TG_230426-WPG
 Plan Nr.: 42.7852/ 2.6 Gezeichnet: Dri/Bt

Anlage 6: Bodenschutzplan
 Bodenschutzkonzept

Leitung 5100 (WK51)
 DN 700 MOP 100
 Schutzstreifen 10 m

im Auftrag der bayernets energie transport systeme

Datum:	28.04.2023	Geprüft:	Behr	Bundesland:	Bayern	Regierungsbezirk:	Schwaben	Landkreis:	Dillingen a.d.Donau
Rev.	Datum	Änderung	Datum	Name	Format	Maßstab	Revision		
			31.03.2023	Döring; Hahn / WPG	DIN A3	1 : 1.000	0		
			31.03.2023	Thiele / WPG	Planname			Blatt-Nr.	
		Freigegeben			WK5100_GP_TP_TG_48				



TS 050.01
 0°25'
 X= 613624.17
 Y=5373690.33

TS 049.01
 60°27'
 X= 613880.16
 Y=5373877.84

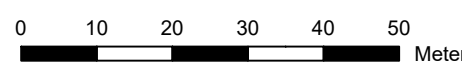
km 16+00

Eintragungen Bodenschutzplan sind schematisch dargestellt

Planfeststellungsbehörde

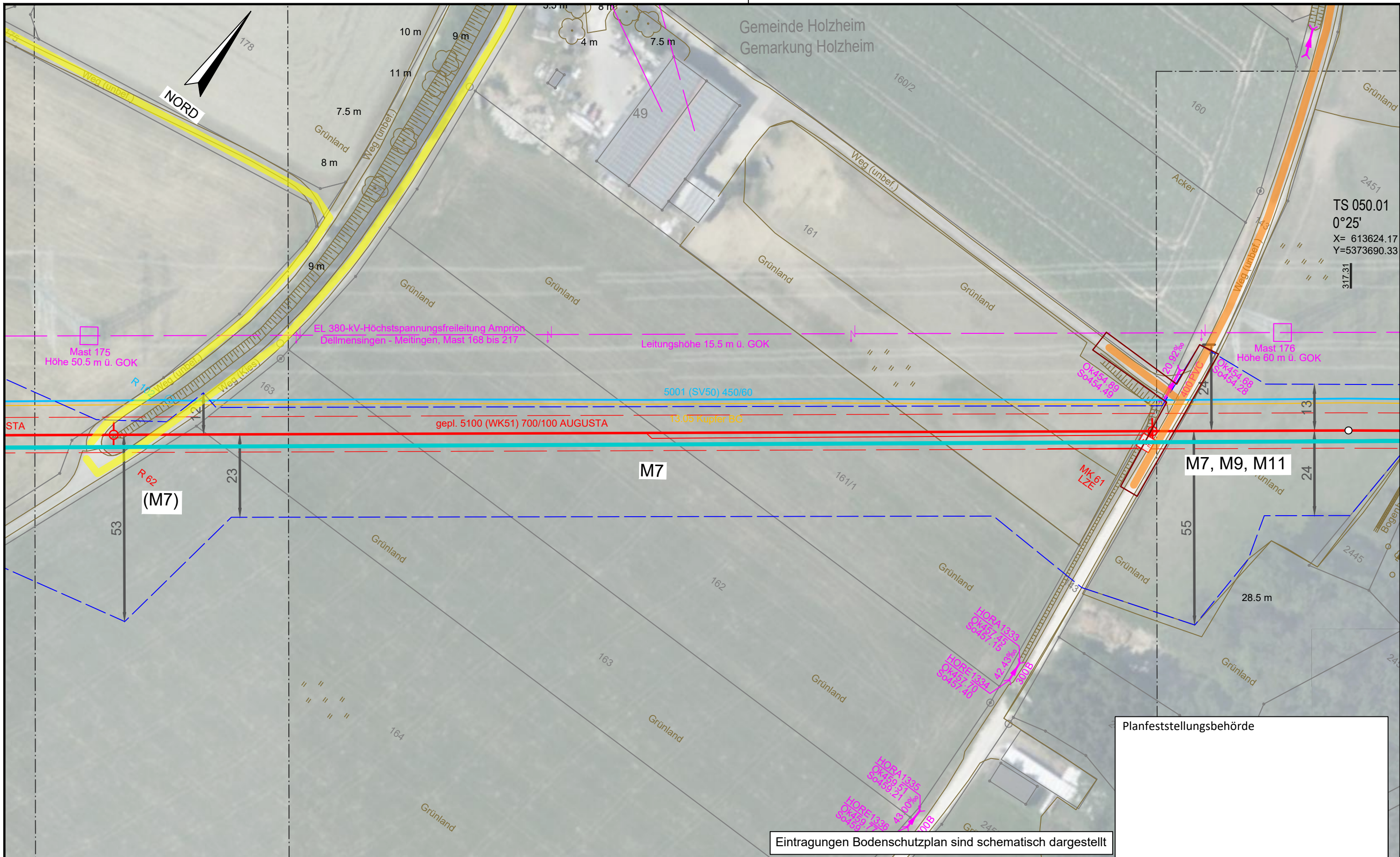
Legende (themenbezogene Auswahl zum vorliegenden Plan; weitere Verwendungen gemäß Symbol-/ Zeichenverzeichnis):

Gemarkung	— · — · — · —	Gastransportleitung geplant	— (red)	Schilderpfahl (SPF)	○ (red)
Flurstücks-Grenze	— (dashed)	KKS-Anlagen geplant	— (red)	Schilderpfahl mit Messkontakt (MK)	○ (red)
Topografie	— (brown)	Schutzstreifen (dingliche Sicherung)	— (dashed)	Arbeitsstreifen	— (dashed)
Fremdleitungen	— (magenta)	TS-Punkt mit Nr., Winkel u. Koordinate	○ (red)		
Bestand Gas bayernets	— (cyan)	Kilometrierung	km 00+00		



DR. SPANG Ingenieurgesellschaft für Bauwesen, Geologie und Umwelttechnik mbH Rosi-Wolfstein-Straße 6, 58453 Witten Telefon: 02302 / 9 14 02 - 0		Geplante Gastransportleitung AUGUSTA von Wertingen nach Kötz Planunterlagen zum Planfeststellungsverfahren (PF-V)		Ingeniebüro Weishaupt (bW) Planung und Bauüberwachung im Auftrag der bayernets	
Plangrundlage: WK5100_GP_TP_TG_230426-WPG Plan Nr.: 42.7852/ 2.6 Gezeichnet: Dri/Bt		Anlage 6: Bodenschutzplan Bodenschutzkonzept		Leitung 5100 (WK51) DN 700 MOP 100 Schutzstreifen 10 m	
Datum: 28.04.2023 Geprüft: Behr		Bundesland: Bayern		Regierungsbezirk: Schwaben	
Landkreis: Dillingen a.d. Donau		Datum		Name	
Rev.	Datum	Änderung		Datum	Name
				31.03.2023	Döring; Hahn / WPG
				31.03.2023	Thiele / WPG
		Freigegeben			
				Format	Maßstab
				DIN A3	1 : 1.000
				Revision	0
				Planname	Blatt-Nr.
				WK5100_GP_TP_TG_49	

© Geobasisdaten: Bayerische Vermessungsverwaltung

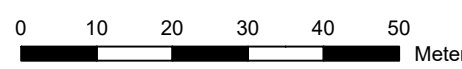


Planfeststellungsbehörde

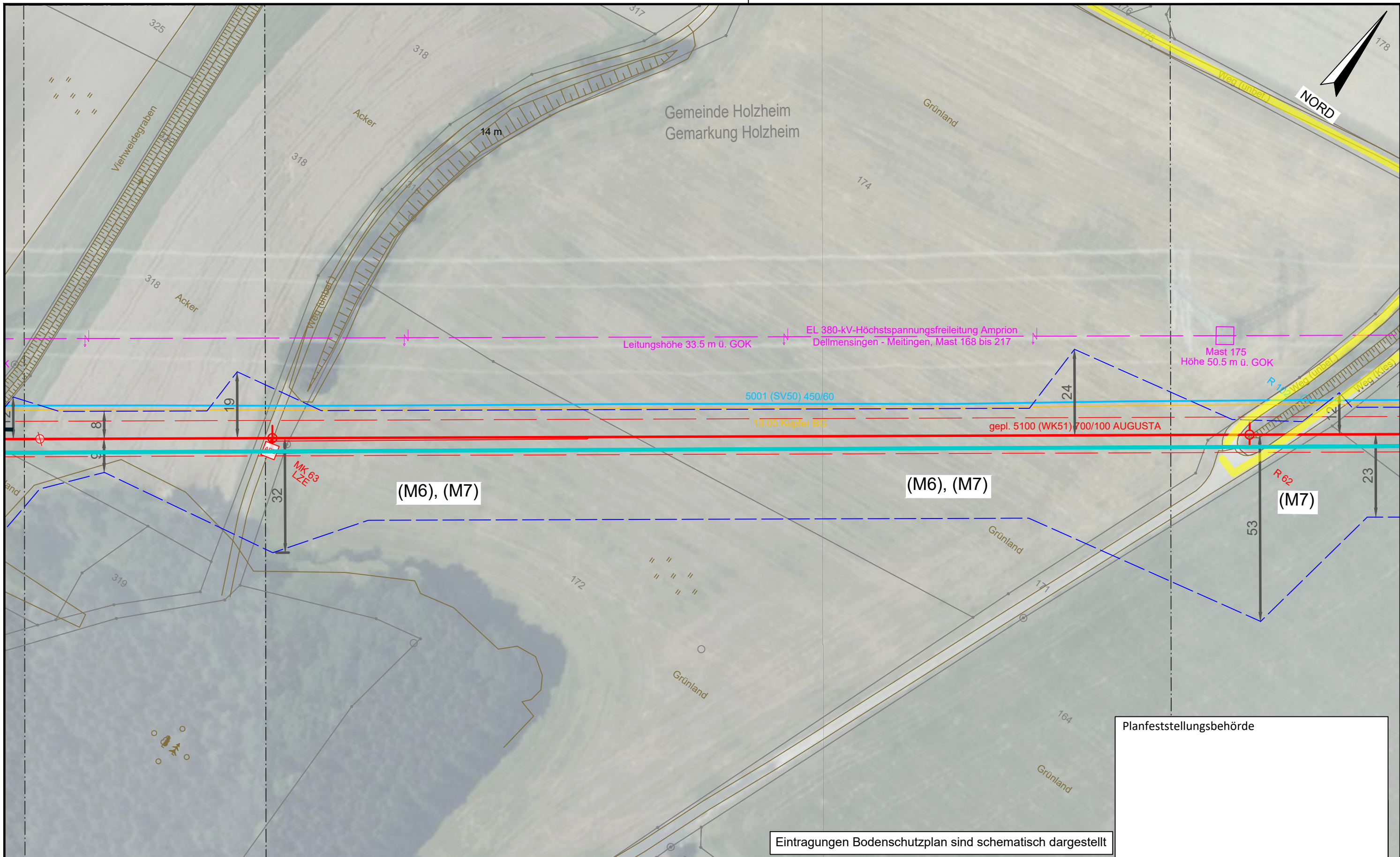
Eintragungen Bodenschutzplan sind schematisch dargestellt

Legende (themenbezogene Auswahl zum vorliegenden Plan; weitere Verwendungen gemäß Symbol-/ Zeichenverzeichnis):

Gemarkung	— · — · —	Gastransportleitung geplant	—	Schilderpfahl (SPF)	○
Flurstücks-Grenze	—	KKS-Anlagen geplant	—	Schilderpfahl mit Messkontakt (MK)	○
Topografie	—	Schutzstreifen (dingliche Sicherung)	- - -	Arbeitsstreifen	— — — —
Fremdleitungen	—	TS-Punkt mit Nr., Winkel u. Koordinate	○		
Bestand Gas bayernets	—	Kilometrierung	km 00+00		



DR. SPANG Ingenieurgesellschaft für Bauwesen, Geologie und Umwelttechnik mbH Rosi-Wolfstein-Straße 6, 58453 Witten Telefon: 02302 / 9 14 02 - 0		Geplante Gastransportleitung AUGUSTA von Wertingen nach Kötz Planunterlagen zum Planfeststellungsverfahren (PF-V)		Ingenieurbüro Weishaupt Planung und Bauüberwachung im Auftrag der bayernets energie transport systeme	
Plangrundlage: WK5100_GP_TP_TG_230426-WPG Plan Nr.: 42.7852/ 2.6 Gezeichnet: Dri/Bt		Anlage 6: Bodenschutzplan Bodenschutzkonzept		Leitung 5100 (WK51) DN 700 MOP 100 Schutzstreifen 10 m	
Datum: 28.04.2023 Geprüft: Behr		Bundesland: Bayern		Regierungsbezirk: Schwaben	
Landkreis: Dillingen a.d. Donau		Datum: 31.03.2023		Name: Döring; Hahn / WPG	
Rev. Datum Änderung		Datum		Name	
0 10 20 30 40 50 Meter		Erstellt		Format: DIN A3	
© Geobasisdaten: Bayerische Vermessungsverwaltung		Geprüft		Maßstab: 1 : 1.000	
Freigegeben		Thiele / WPG		Revision: 0	
WK5100_GP_TP_TG_50		Blatt-Nr.		Planname	

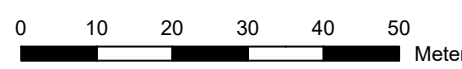


Planfeststellungsbehörde

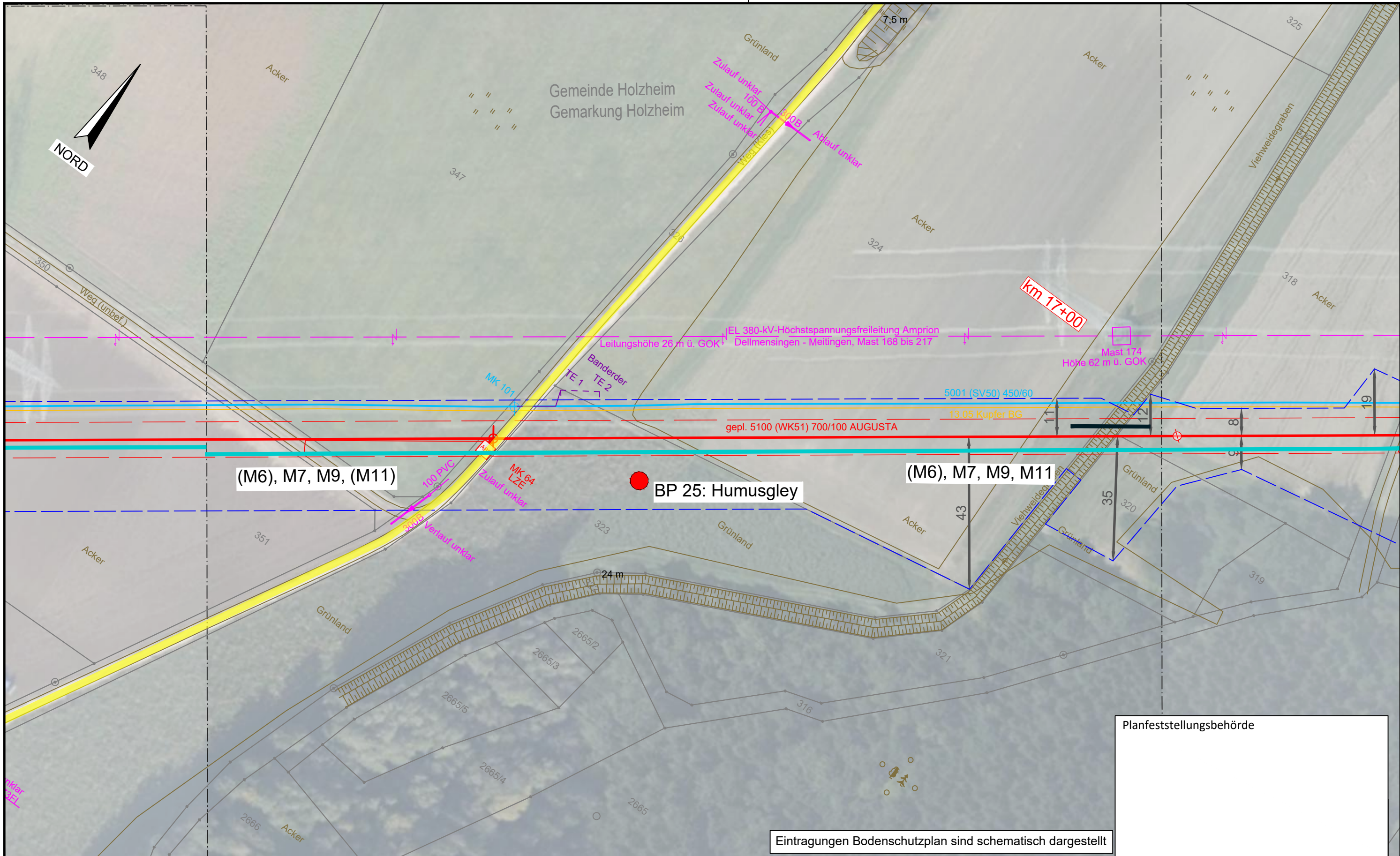
Eintragungen Bodenschutzplan sind schematisch dargestellt

Legende (themenbezogene Auswahl zum vorliegenden Plan; weitere Verwendungen gemäß Symbol-/ Zeichenverzeichnis):

Gemarkung	— · — · —	Gastransportleitung geplant	—	Schilderpfahl (SPF)	○
Flurstücks-Grenze	—	KKS-Anlagen geplant	—	Schilderpfahl mit Messkontakt (MK)	○
Topografie	—	Schutzstreifen (dingliche Sicherung)	- - - -	Arbeitsstreifen	□
Fremdleitungen	—	TS-Punkt mit Nr., Winkel u. Koordinate	○		
Bestand Gas bayernets	—	Kilometrierung	km 00+00		



DR. SPANG Ingenieurgesellschaft für Bauwesen, Geologie und Umwelttechnik mbH Rosi-Wolfstein-Straße 6, 58453 Witten Telefon: 02302 / 9 14 02 - 0		Geplante Gastransportleitung AUGUSTA von Wertingen nach Kötz Planunterlagen zum Planfeststellungsverfahren (PF-V)		Ingeniebüro Weishaupt Planung und Bauüberwachung	
Plangrundlage: WK5100_GP_TP_TG_230426-WPG Plan Nr.: 42.7852/ 2.6 Gezeichnet: Dri/Bt		Anlage 6: Bodenschutzplan Bodenschutzkonzept		Leitung 5100 (WK51) DN 700 MOP 100 Schutzstreifen 10 m	
Datum: 28.04.2023 Geprüft: Behr		Bundesland: Bayern		Regierungsbezirk: Schwaben	
		Landkreis: Dillingen a.d. Donau			
Rev.	Datum	Änderung	Datum	Name	Format
			31.03.2023	Döring; Hahn / WPG	DIN A3
			31.03.2023	Thiele / WPG	Maßstab
					1 : 1.000
					Revision
					0
					Blatt-Nr.
					WK5100_GP_TP_TG_51



Planfeststellungsbehörde

Eintragungen Bodenschutzplan sind schematisch dargestellt

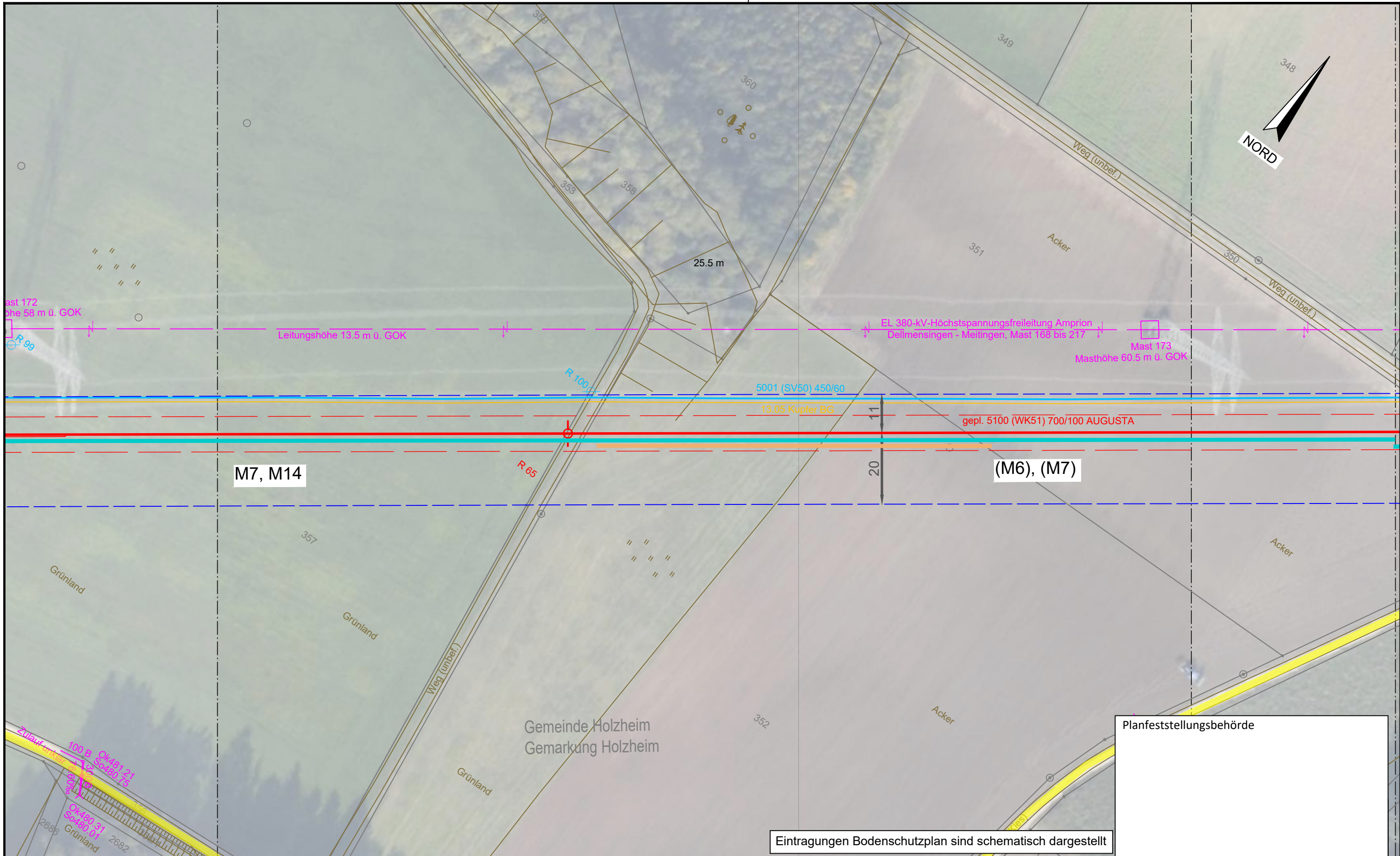
Legende (themenbezogene Auswahl zum vorliegenden Plan; weitere Verwendungen gemäß Symbol-/ Zeichenverzeichnis):

Gemarkung	— · — · — ·	Gastransportleitung geplant	— (red)	Schilderpfahl (SPf)	○ (red)
Flurstücks-Grenze	— (grey)	KKS-Anlagen geplant	— (red)	Schilderpfahl mit Messkontakt (MK)	○ (red)
Topografie	— (brown)	Schutzstreifen (dingliche Sicherung)	- - - (red)	Arbeitsstreifen	□ (blue)
Fremdleitungen	— (magenta)	TS-Punkt mit Nr., Winkel u. Koordinate	○ (red)		
Bestand Gas bayernets	— (cyan)	Kilometrierung	km 00+00		

0 10 20 30 40 50 Meter

DR. SPANG Ingenieurgesellschaft für Bauwesen, Geologie und Umwelttechnik mbH Rosi-Wolfstein-Straße 6, 58453 Witten Telefon: 02302 / 9 14 02 - 0		Geplante Gastransportleitung AUGUSTA von Wertingen nach Kötz Planunterlagen zum Planfeststellungsverfahren (PF-V)		im Auftrag der	
Plangrundlage: WK5100_GP_TP_TG_230426-WPG Plan Nr.: 42.7852/ 2.6 Gezeichnet: Dri/Bt		Anlage 6: Bodenschutzplan Bodenschutzkonzept		Leitung 5100 (WK51) DN 700 MOP 100 Schutzstreifen 10 m	
Datum: 28.04.2023 Geprüft: Behr		Bundesland: Bayern		Regierungsbezirk: Schwaben	
Landkreis: Dillingen a.d. Donau		Datum		Name	
Rev.	Datum	Änderung	Datum	Name	Format
			31.03.2023	Döring; Hahn / WPG	DIN A3
			31.03.2023	Thiele / WPG	Maßstab
					1 : 1.000
					Revision
					0
					Blatt-Nr.
					WK5100_GP_TP_TG_52

© Geobasisdaten: Bayerische Vermessungsverwaltung



Planfeststellungsbehörde

Eintragungen Bodenschutzplan sind schematisch dargestellt

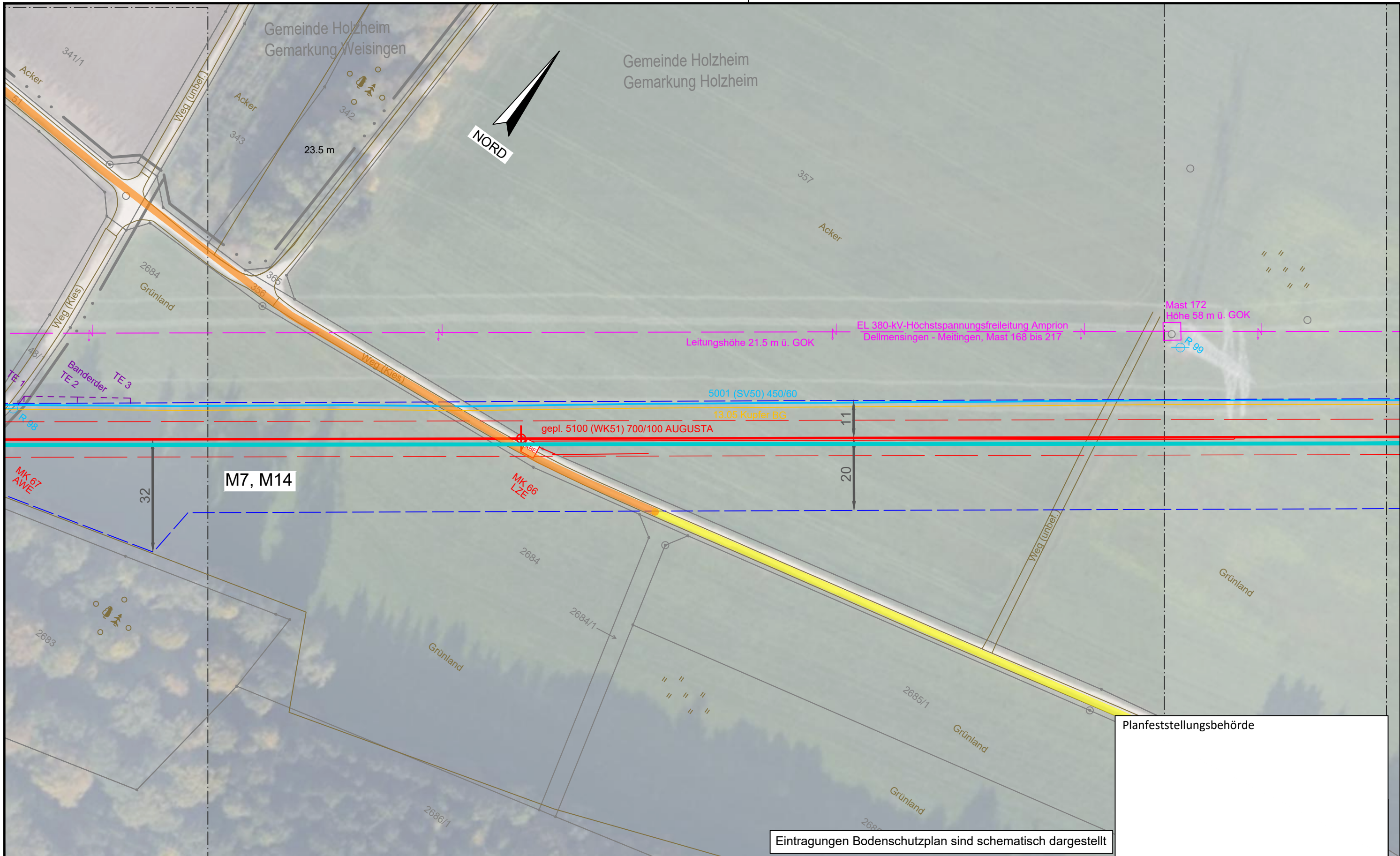
Legende (themenbezogene Auswahl zum vorliegenden Plan; weitere Verwendungen gemäß Symbol-/ Zeichenverzeichnis):

Gemarkung	— · — · — · —	Gastransportleitung geplant	—	Schilderpfahl (SPf)	○
Flurstücks-Grenze	—	KKS-Anlagen geplant	—	Schilderpfahl mit Messkontakt (MK)	○
Topografie	—	Schutzstreifen (dingliche Sicherung)	- - - -	Arbeitsstreifen	□
Fremdleitungen	—	TS-Punkt mit Nr., Winkel u. Koordinate	○		
Bestand Gas bayernets	—	Kilometrierung	km 00+00		

0 10 20 30 40 50 Meter

DR. SPANG Ingenieurgesellschaft für Bauwesen, Geologie und Umwelttechnik mbH Rosi-Wolfstein-Straße 6, 58453 Witten Telefon: 02302 / 9 14 02 - 0		Geplante Gastransportleitung AUGUSTA von Wertingen nach Kötz Planunterlagen zum Planfeststellungsverfahren (PF-V)		Ingenieurbüro Weishaupt Planung und Bauüberwachung	
Plangrundlage: WK5100_GP_TP_TG_230426-WPG Plan Nr.: 42.7852/ 2.6 Gezeichnet: Dri/Bt		Anlage 6: Bodenschutzplan Bodenschutzkonzept		Leitung 5100 (WK51) DN 700 MOP 100 Schutzstreifen 10 m	
Datum: 28.04.2023 Geprüft: Behr		Bundesland: Bayern		Regierungsbezirk: Schwaben	
Landkreis: Dillingen a.d. Donau		Datum		Name	
Rev.		Änderung		Format	
0		31.03.2023		Döring; Hahn / WPG	
1		31.03.2023		Thiele / WPG	
2		Freigegeben		Maßstab	
3		1 : 1.000		Revision	
4		0		Blatt-Nr.	
5		WK5100_GP_TP_TG_53		Blatt-Nr.	
6		53		Blatt-Nr.	

© Geobasisdaten: Bayerische Vermessungsverwaltung



Planfeststellungsbehörde

Legende (themenbezogene Auswahl zum vorliegenden Plan; weitere Verwendungen gemäß Symbol-/ Zeichenverzeichnis):

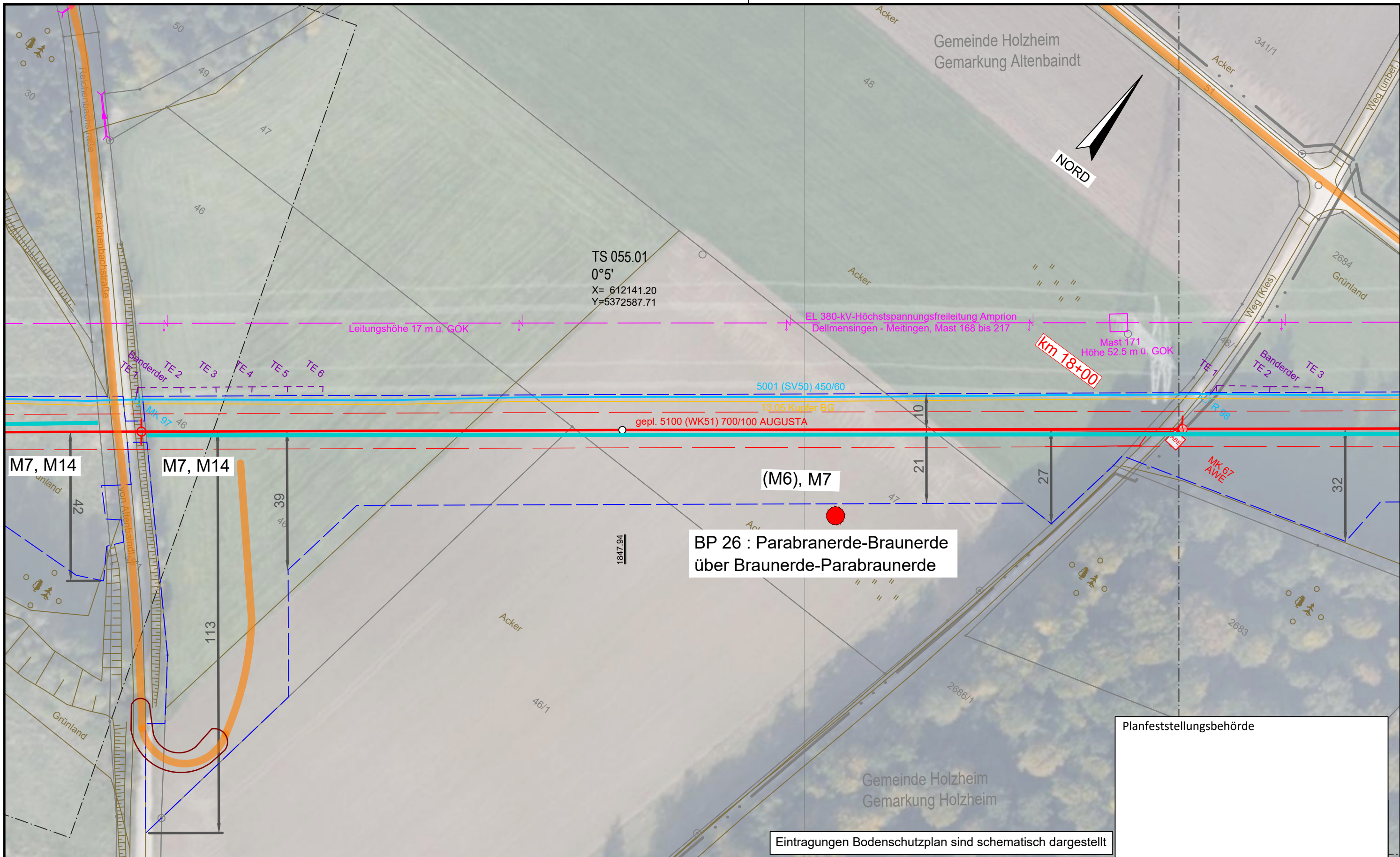
Gemarkung	— · · · —	Gastransportleitung geplant	—	Schilderpfahl (SPf)	○
Flurstücks-Grenze	—	KKS-Anlagen geplant	—	Schilderpfahl mit Messkontakt (MK)	○
Topografie	—	Schutzstreifen (dingliche Sicherung)	- - - -	Arbeitsstreifen	□
Fremdleitungen	—	TS-Punkt mit Nr., Winkel u. Koordinate	○		
Bestand Gas bayernets	—	Kilometrierung	km 00+00		

0 10 20 30 40 50 Meter

Eintragungen Bodenschutzplan sind schematisch dargestellt

DR. SPANG Ingenieurgesellschaft für Bauwesen, Geologie und Umwelttechnik mbH Rosi-Wolfstein-Straße 6, 58453 Witten Telefon: 02302 / 9 14 02 - 0		Geplante Gastransportleitung AUGUSTA von Wertingen nach Kötz Planunterlagen zum Planfeststellungsverfahren (PF-V)		Ingenieurbüro Weishaupt Planung und Bauüberwachung im Auftrag der bayernets energie transport systeme	
Plangrundlage: WK5100_GP_TP_TG_230426-WPG Plan Nr.: 42.7852/ 2.6 Gezeichnet: Dri/Bt		Leitung 5100 (WK51) DN 700 MOP 100 Schutzstreifen 10 m		bayernets	
Datum: 28.04.2023 Geprüft: Behr		Bundesland: Bayern		Regierungsbezirk: Schwaben	
Landkreis: Dillingen a.d. Donau		Datum		Name	
Rev.	Datum	Änderung	Datum	Name	Format
			31.03.2023	Döring; Hahn / WPG	DIN A3
			31.03.2023	Thiele / WPG	Maßstab
					1 : 1.000
					Revision
					0
					Blatt-Nr.
					WK5100_GP_TP_TG_54

© Geobasisdaten: Bayerische Vermessungsverwaltung

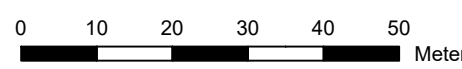


**BP 26 : Parabraunerde-Braunerde
 über Braunerde-Parabraunerde**

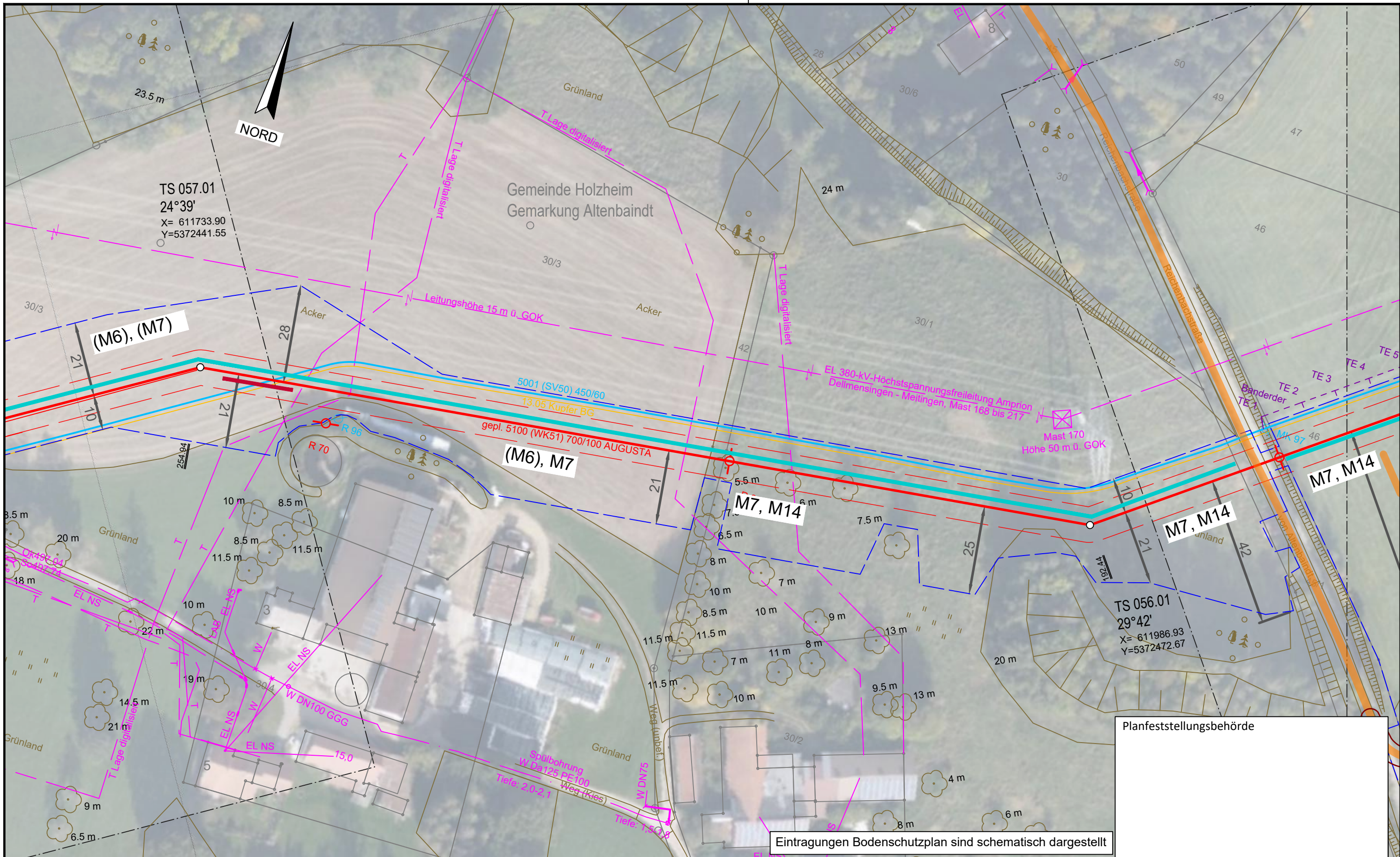
Planfeststellungsbehörde

Eintragungen Bodenschutzplan sind schematisch dargestellt

Legende (themenbezogene Auswahl zum vorliegenden Plan; weitere Verwendungen gemäß Symbol-/ Zeichenverzeichnis):			
Gemarkung		Gastransportleitung geplant	
Flurstücks-Grenze		KKS-Anlagen geplant	
Topografie		Schutzstreifen (dingliche Sicherung)	
Fremdleitungen		TS-Punkt mit Nr., Winkel u. Koordinate	
Bestand Gas bayernets		Kilometrierung	
Schilderpfahl (SPF)			
Schilderpfahl mit Messkontakt (MK)			
Arbeitsstreifen			



 DR. SPANG Ingenieurgesellschaft für Bauwesen, Geologie und Umwelttechnik mbH Rosi-Wolfstein-Straße 6, 58453 Witten Telefon: 02302 / 9 14 02 - 0		Geplante Gastransportleitung AUGUSTA von Wertingen nach Kötz Planunterlagen zum Planfeststellungsverfahren (PF-V)		 Planung und Bauüberwachung im Auftrag der bayernets energie transport systeme	
Plangrundlage: WK5100_GP_TP_TG_230426-WPG Plan Nr.: 42.7852/ 2.6 Gezeichnet: Dri/Bt		Anlage 6: Bodenschutzplan Bodenschutzkonzept		Leitung 5100 (WK51) DN 700 MOP 100 Schutzstreifen 10 m	
Datum: 28.04.2023 Geprüft: Behr		Bundesland: Bayern		Regierungsbezirk: Schwaben	
Landkreis: Dillingen a.d. Donau		Datum		Name	
Rev.	Datum	Änderung	Datum	Name	Format
			31.03.2023	Döring; Hahn / WPG	DIN A3
			31.03.2023	Thiele / WPG	Maßstab
					1 : 1.000
					Revision
					0
					Blatt-Nr.
					WK5100_GP_TP_TG_55

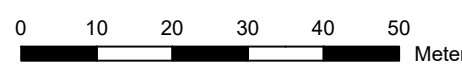


Planfeststellungsbehörde

Eintragungen Bodenschutzplan sind schematisch dargestellt

Legende (themenbezogene Auswahl zum vorliegenden Plan; weitere Verwendungen gemäß Symbol-/ Zeichenverzeichnis):

Gemarkung	— · — · —	Gastransportleitung geplant	—	Schilderpfahl (SPF)	○
Flurstücks-Grenze	—	KKS-Anlagen geplant	—	Schilderpfahl mit Messkontakt (MK)	○
Topografie	—	Schutzstreifen (dingliche Sicherung)	- - -	Arbeitsstreifen	—
Fremdleitungen	—	TS-Punkt mit Nr., Winkel u. Koordinate	○		
Bestand Gas bayernets	—	Kilometrierung	km 00+00		



DR. SPANG Ingenieurgesellschaft für Bauwesen, Geologie und Umwelttechnik mbH
 Rosi-Wolfstein-Straße 6, 58453 Witten
 Telefon: 02302 / 9 14 02 - 0

Plangrundlage: WK5100_GP_TP_TG_230426-WPG
 Plan Nr.: 42.7852/ 2.6 Gezeichnet: Dri/Bt
 Datum: 28.04.2023 Geprüft: Behr

Geplante Gastransportleitung AUGUSTA von Wertingen nach Kötz
 Planunterlagen zum Planfeststellungsverfahren (PF-V)

Anlage 6: Bodenschutzplan
Bodenschutzkonzept

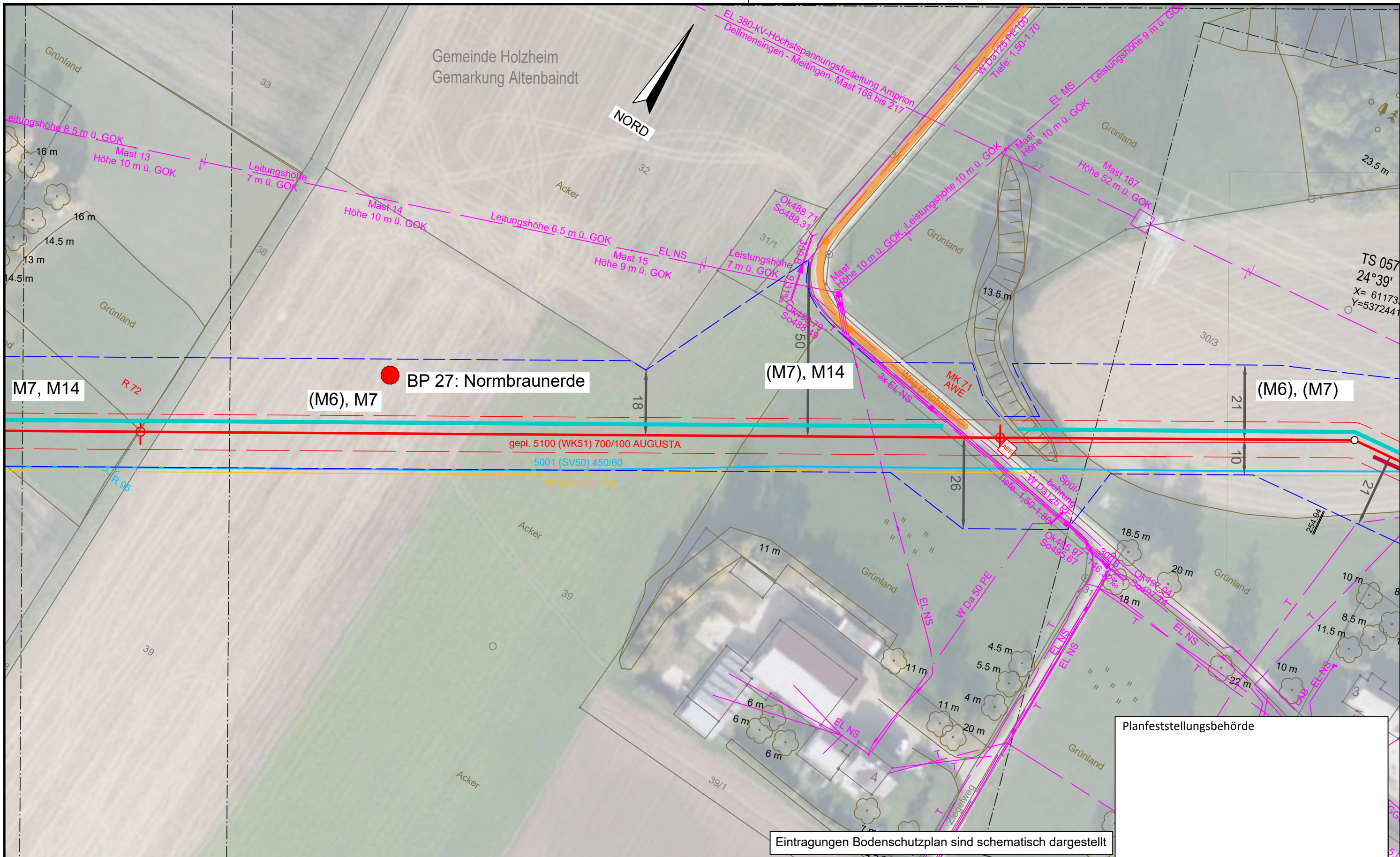
Leitung 5100 (WK51)
 DN 700 MOP 100
 Schutzstreifen 10 m

Rev.	Datum	Änderung	Datum	Name	Format	Maßstab	Revision
			31.03.2023	Döring; Hahn / WPG	DIN A3	1 : 1.000	0
			31.03.2023	Thiele / WPG	Planname		Blatt-Nr.
		Freigegeben			WK5100_GP_TP_TG_56		

Ingenieurbüro Weishaupt
 Planung und Bauüberwachung

im Auftrag der
bayernets
 energie transport systeme

© Geobasisdaten: Bayerische Vermessungsverwaltung



Eintragungen Bodenschutzplan sind schematisch dargestellt

Planfeststellungsbehörde

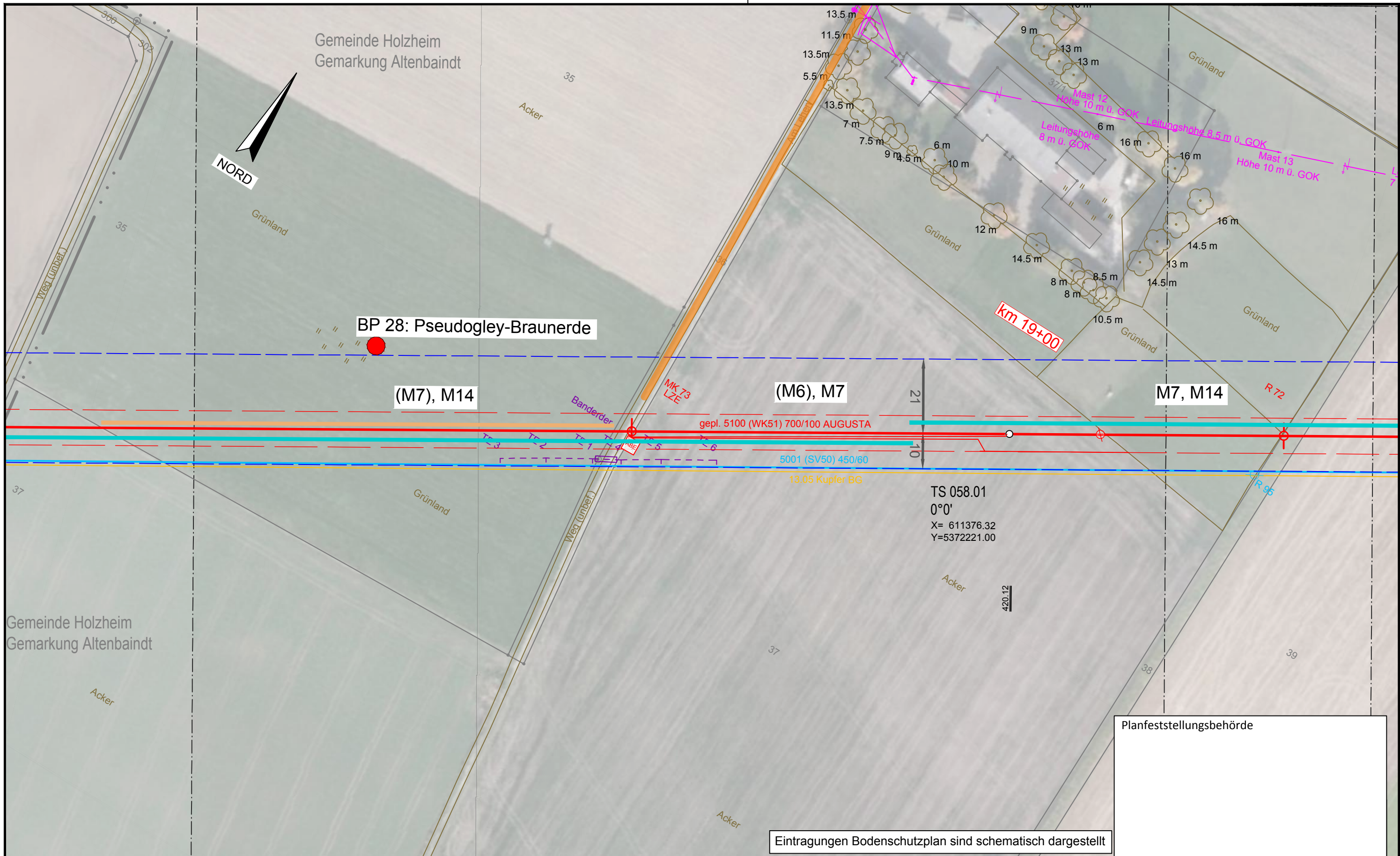
Legende (themenbezogene Auswahl zum vorliegenden Plan; weitere Verwendungen gemäß Symbol-/ Zeichenverzeichnis):

Gemarkung	— · — · —	Gastransportleitung geplant	— (red)	Schilderpfahl (SPF)	○ (red)
Flurstücks-Grenze	— (dashed)	KKS-Anlagen geplant	— (red)	Schilderpfahl mit Messkontakt (MK)	○ (red)
Topografie	— (brown)	Schutzstreifen (dingliche Sicherung)	- - - - - (red)	Arbeitsstreifen	— (dashed blue)
Fremdleitungen	— (magenta)	TS-Punkt mit Nr., Winkel u. Koordinate	○ (red)		
Bestand Gas bayernets	— (cyan)	Kilometrierung	km 00+00		

0 10 20 30 40 50 Meter

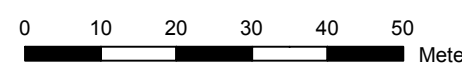
DR. SPANG Ingenieurgesellschaft für Bauwesen, Geologie und Umwelttechnik mbH Rosi-Wolfstein-Straße 6, 58453 Witten Telefon: 02302 / 9 14 02 - 0		Geplante Gastransportleitung AUGUSTA von Wertingen nach Kötz Planunterlagen zum Planfeststellungsverfahren (PF-V)		Ingenieurbüro Weishaupt (b.w) Planung und Bauüberwachung im Auftrag der bayernets	
Plangrundlage: WK5100_GP_TP_TG_230426-WPG Plan Nr.: 42.7852/ 2.6 Gezeichnet: Dri/Bt		Anlage 6: Bodenschutzplan Bodenschutzkonzept		Leitung 5100 (WK51) DN 700 MOP 100 Schutzstreifen 10 m	
Datum: 28.04.2023 Geprüft: Behr		Bundesland: Bayern Regierungsbezirk: Schwaben Landkreis: Dillingen a.d.Donau		Datum: 31.03.2023 Name: Döring; Hahn / WPG Format: DIN A3 Maßstab: 1 : 1.000 Revision: 0	
Rev. Datum Änderung		Datum Name		Format Maßstab Revision	
Freigegeben		31.03.2023 Thiele / WPG		Planname Blatt-Nr. WK5100_GP_TP_TG_57	

© Geobasisdaten: Bayerische Vermessungsverwaltung



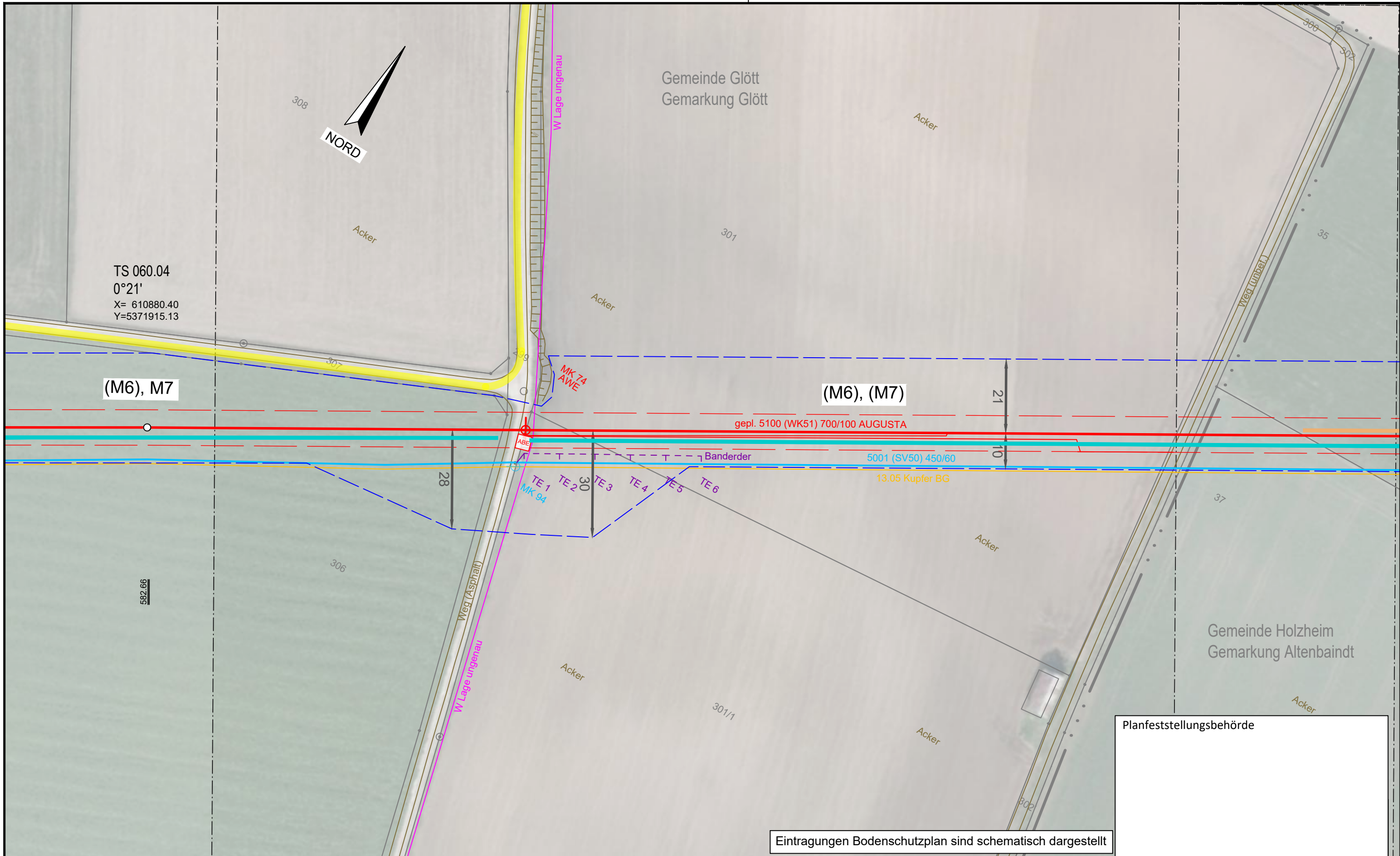
Eintragungen Bodenschutzplan sind schematisch dargestellt

Legende (themenbezogene Auswahl zum vorliegenden Plan; weitere Verwendungen gemäß Symbol-/Zeichenverzeichnis):			
Gemarkung	— · — · — ·	Gastransportleitung geplant	— (red)
Flurstücks-Grenze	— (grey)	KKS-Anlagen geplant	— (red)
Topografie	— (brown)	Schutzstreifen (dingliche Sicherung)	- - - - (red)
Fremdleitungen	— (magenta)	TS-Punkt mit Nr., Winkel u. Koordinate	⊙ (red)
Bestand Gas bayernets	— (cyan)	Kilometrierung	⊗ km 00+00
		Schilderpfahl (SPF)	⊙ (red)
		Schilderpfahl mit Messkontakt (MK)	⊙ (red)
		Arbeitsstreifen	- - - - (blue)



Planfeststellungsbehörde

DR. SPANG Ingenieurgesellschaft für Bauwesen, Geologie und Umwelttechnik mbH Rosi-Wolfstein-Straße 6, 58453 Witten Telefon: 02302 / 9 14 02 - 0		Geplante Gastransportleitung AUGUSTA von Wertingen nach Kötz Planunterlagen zum Planfeststellungsverfahren (PF-V)		Ingenieurbüro Weishaupt Planung und Bauüberwachung im Auftrag der bayernets	
Plangrundlage: WK5100_GP_TP_TG_230426-WPG Plan Nr.: 42.7852/ 2.6 Gezeichnet: Dri/Bt		Anlage 6: Bodenschutzplan Bodenschutzkonzept		Leitung 5100 (WK51) DN 700 MOP 100 Schutzstreifen 10 m	
Datum: 28.04.2023 Geprüft: Behr		Bundesland: Bayern		Regierungsbezirk: Schwaben	
Landkreis: Dillingen a.d.Donau		Datum: 31.03.2023		Name: Döring; Hahn / WPG	
Rev. Datum Änderung		Datum		Name	
0 10 20 30 40 50 Meter		Erstellt		Format: DIN A3	
		Geprüft		Maßstab: 1 : 1.000	
		Freigegeben		Revision: 0	
				Planname: WK5100_GP_TP_TG_58	
				Blatt-Nr.:	



Planfeststellungsbehörde

Eintragungen Bodenschutzplan sind schematisch dargestellt

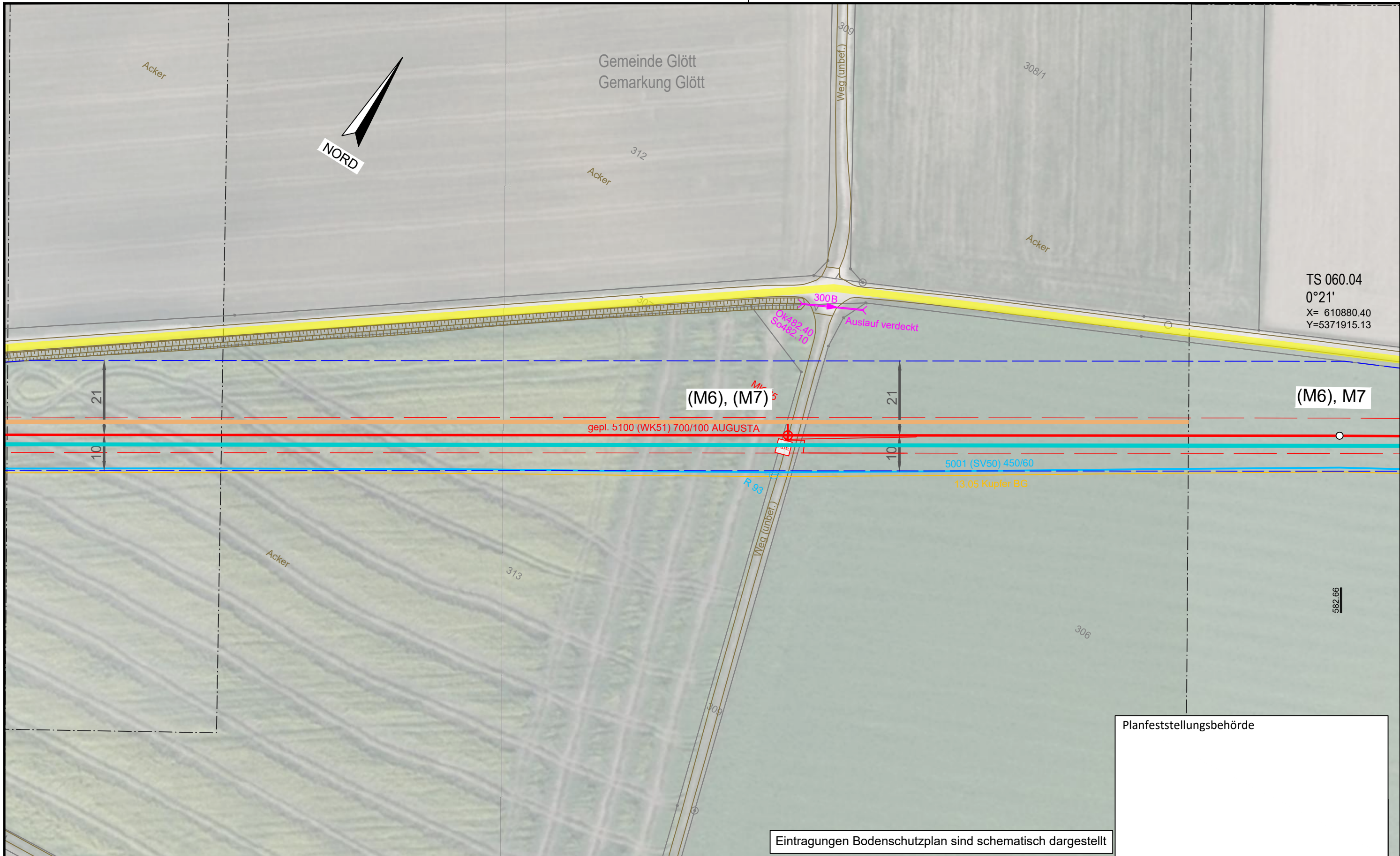
Legende (themenbezogene Auswahl zum vorliegenden Plan; weitere Verwendungen gemäß Symbol-/ Zeichenverzeichnis):

Gemarkung	— · — · —	Gastransportleitung geplant	— (red)	Schilderpfahl (SPF)	○ (red)
Flurstücks-Grenze	— (grey)	KKS-Anlagen geplant	— (red)	Schilderpfahl mit Messkontakt (MK)	○ (red)
Topografie	— (brown)	Schutzstreifen (dingliche Sicherung)	- - - (red)	Arbeitsstreifen	- - - (blue)
Fremdleitungen	— (magenta)	TS-Punkt mit Nr., Winkel u. Koordinate	○ (red)		
Bestand Gas bayernets	— (cyan)	Kilometrierung	km 00+00		

0 10 20 30 40 50 Meter

DR. SPANG Ingenieurgesellschaft für Bauwesen, Geologie und Umwelttechnik mbH Rosi-Wolfstein-Straße 6, 58453 Witten Telefon: 02302 / 9 14 02 - 0		Geplante Gastransportleitung AUGUSTA von Wertingen nach Kötz Planunterlagen zum Planfeststellungsverfahren (PF-V)		im Auftrag der bayernets energie transport systeme	
Plangrundlage: WK5100_GP_TP_TG_230426-WPG Plan Nr.: 42.7852/ 2.6 Gezeichnet: Dri/Bt		Anlage 6: Bodenschutzplan Bodenschutzkonzept		Leitung 5100 (WK51) DN 700 MOP 100 Schutzstreifen 10 m	
Datum: 28.04.2023 Geprüft: Behr		Bundesland: Bayern		Regierungsbezirk: Schwaben	
Landkreis: Dillingen a.d. Donau		Datum		Name	
Rev.	Datum	Änderung		Datum	Name
				31.03.2023	Döring; Hahn / WPG
				31.03.2023	Thiele / WPG
		Freigegeben			
				Format	Maßstab
				DIN A3	1 : 1.000
				Revision	0
				Blatt-Nr.	
				Planname	WK5100_GP_TP_TG_59

© Geobasisdaten: Bayerische Vermessungsverwaltung



Planfeststellungsbehörde

Eintragungen Bodenschutzplan sind schematisch dargestellt

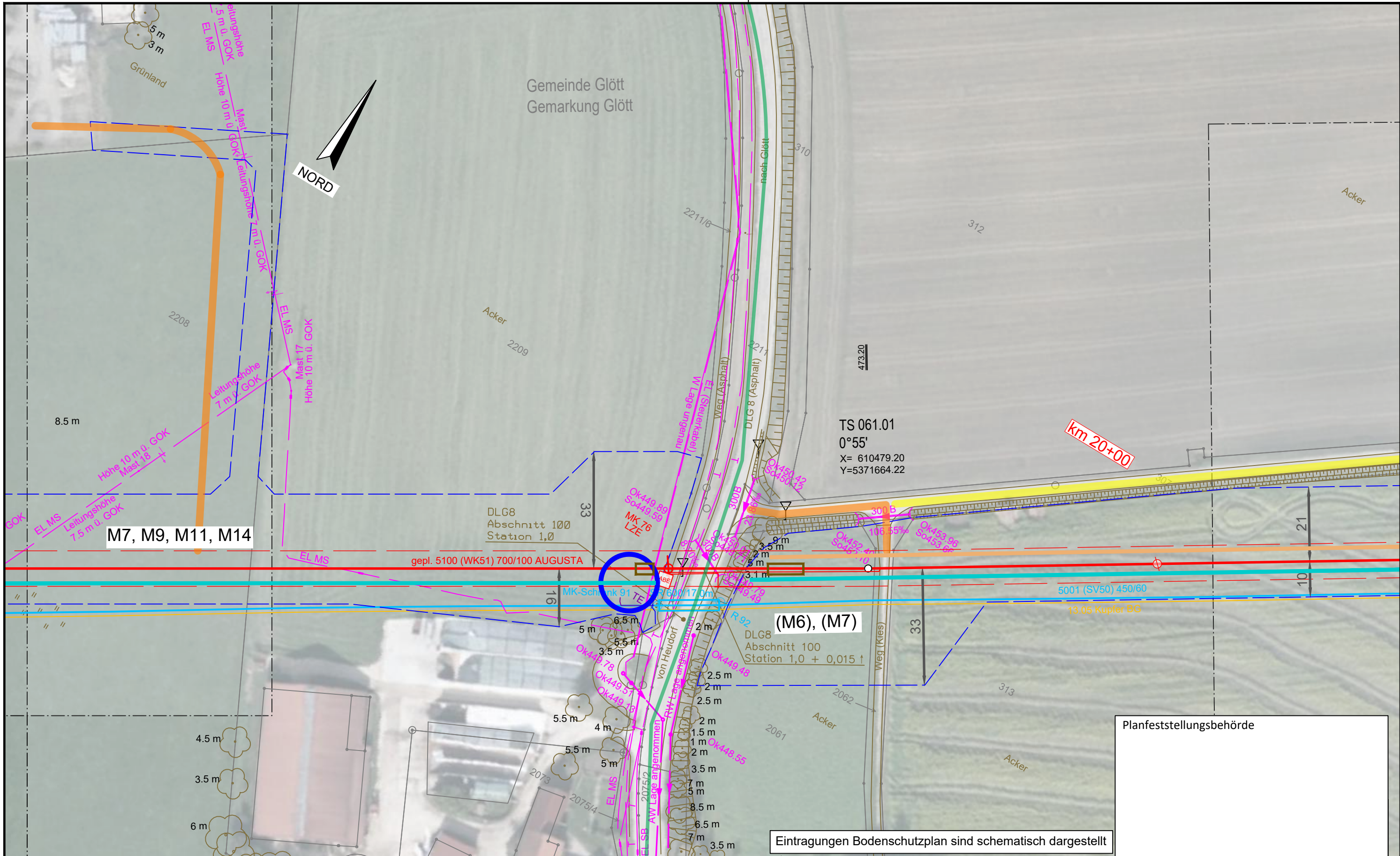
Legende (themenbezogene Auswahl zum vorliegenden Plan; weitere Verwendungen gemäß Symbol-/ Zeichenverzeichnis):

Gemarkung	— · — · — ·	Gastransportleitung geplant	— (red)	Schilderpfahl (SPf)	○ (red)
Flurstücks-Grenze	— (grey)	KKS-Anlagen geplant	— (red)	Schilderpfahl mit Messkontakt (MK)	○ (red)
Topografie	— (brown)	Schutzstreifen (dingliche Sicherung)	- - - - - (red)	Arbeitsstreifen	□ (blue)
Fremdleitungen	— (magenta)	TS-Punkt mit Nr., Winkel u. Koordinate	○ (red)		
Bestand Gas bayernets	— (cyan)	Kilometrierung	⊗ km 00+00		

0 10 20 30 40 50 Meter

DR. SPANG Ingenieurgesellschaft für Bauwesen, Geologie und Umwelttechnik mbH Rosi-Wolfstein-Straße 6, 58453 Witten Telefon: 02302 / 9 14 02 - 0		Geplante Gastransportleitung AUGUSTA von Wertingen nach Kötz Planunterlagen zum Planfeststellungsverfahren (PF-V)			Ingenieurbüro Weishaupt Planung und Bauüberwachung im Auftrag der bayernets energie transport systeme	
Plangrundlage: WK5100_GP_TP_TG_230426-WPG Plan Nr.: 42.7852/ 2.6 Gezeichnet: Dri/Bt		Anlage 6: Bodenschutzplan Bodenschutzkonzept		Leitung 5100 (WK51) DN 700 MOP 100 Schutzstreifen 10 m		
Datum: 28.04.2023 Geprüft: Behr		Bundesland: Bayern		Regierungsbezirk: Schwaben		
Landkreis: Dillingen a.d. Donau		Datum		Name		
Rev.	Datum	Änderung		Datum	Name	
		Erstellt		31.03.2023	Döring; Hahn / WPG	
		Geprüft		31.03.2023	Thiele / WPG	
		Freigegeben				
Format: DIN A3		Maßstab: 1 : 1.000		Revision: 0		
Planname: WK5100_GP_TP_TG_60				Blatt-Nr.: 60		

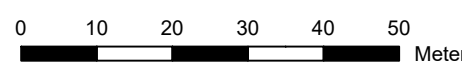
© Geobasisdaten: Bayerische Vermessungsverwaltung



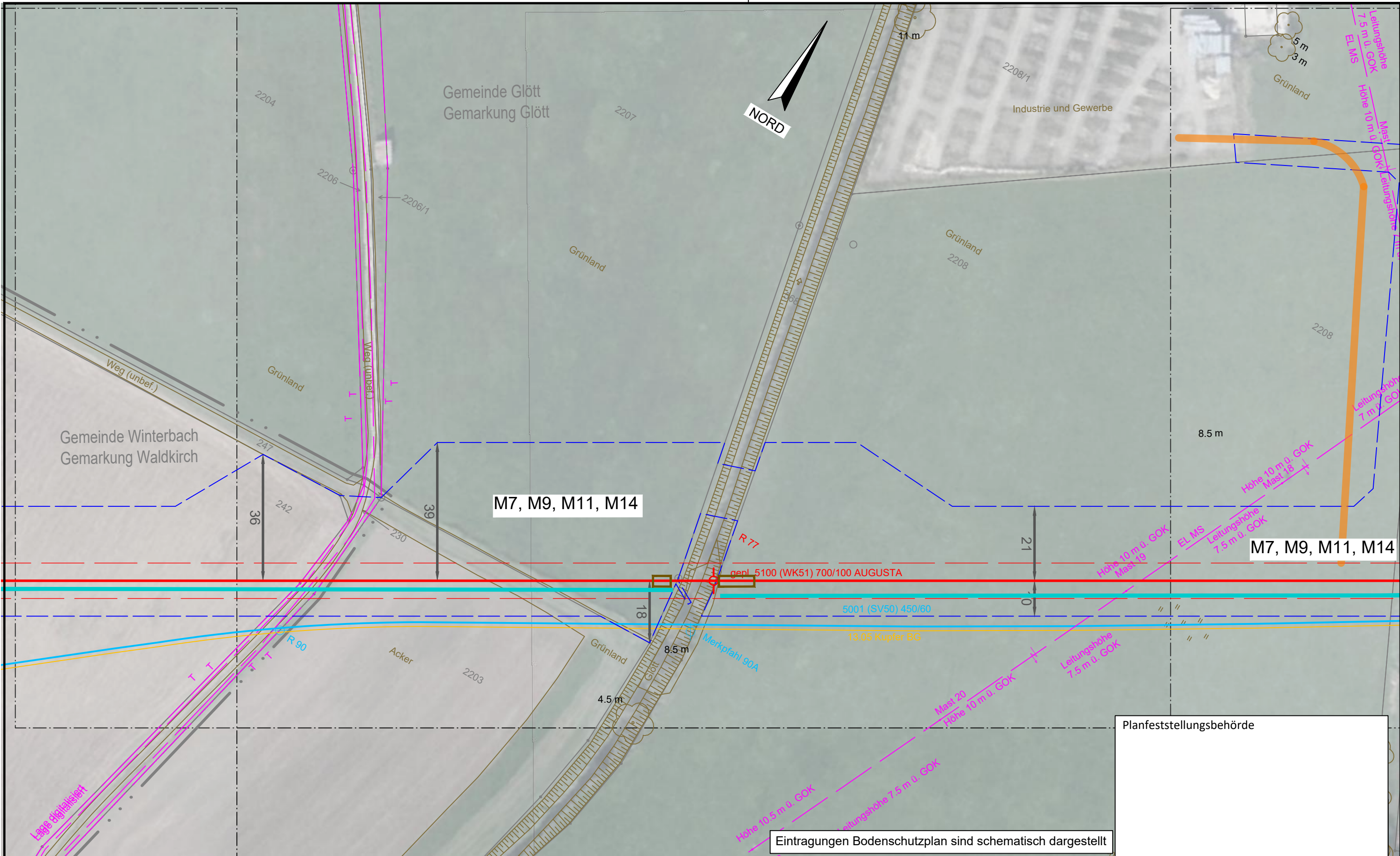
Eintragungen Bodenschutzplan sind schematisch dargestellt

Legende (themenbezogene Auswahl zum vorliegenden Plan; weitere Verwendungen gemäß Symbol-/ Zeichenverzeichnis):

Gemarkung	— · — · —	Gastransportleitung geplant	—	Schilderpfahl (SPF)	○
Flurstücks-Grenze	—	KKS-Anlagen geplant	—	Schilderpfahl mit Messkontakt (MK)	○
Topografie	—	Schutzstreifen (dingliche Sicherung)	- - -	Arbeitsstreifen	□
Fremdleitungen	—	TS-Punkt mit Nr., Winkel u. Koordinate	○		
Bestand Gas bayernets	—	Kilometrierung	km 00+00		



DR. SPANG Ingenieurgesellschaft für Bauwesen, Geologie und Umwelttechnik mbH Rosi-Wolfstein-Straße 6, 58453 Witten Telefon: 02302 / 9 14 02 - 0		Geplante Gastransportleitung AUGUSTA von Wertingen nach Kötz Planunterlagen zum Planfeststellungsverfahren (PF-V)		Ingenieurbüro Weishaupt Planung und Bauüberwachung im Auftrag der bayernets energie transport systeme	
Plangrundlage: WK5100_GP_TP_TG_230426-WPG Plan Nr.: 42.7852/ 2.6 Gezeichnet: Dri/Bt		Anlage 6: Bodenschutzplan Bodenschutzkonzept		Leitung 5100 (WK51) DN 700 MOP 100 Schutzstreifen 10 m	
Datum: 28.04.2023 Geprüft: Behr		Bundesland: Bayern		Regierungsbezirk: Schwaben	
Landkreis: Dillingen a.d. Donau		Datum: 31.03.2023		Name: Döring; Hahn / WPG	
Rev. Datum Änderung		Datum		Name	
0 10 20 30 40 50 Meter		Erstellt		Format: DIN A3	
© Geobasisdaten: Bayerische Vermessungsverwaltung		Geprüft		Maßstab: 1 : 1.000	
Freigegeben		31.03.2023		Thiele / WPG	
Blatt-Nr.: 61		WK5100_GP_TP_TG_61		Revision: 0	



M7, M9, M11, M14

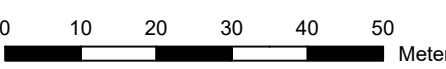
M7, M9, M11, M14

Planfeststellungsbehörde

Eintragungen Bodenschutzplan sind schematisch dargestellt

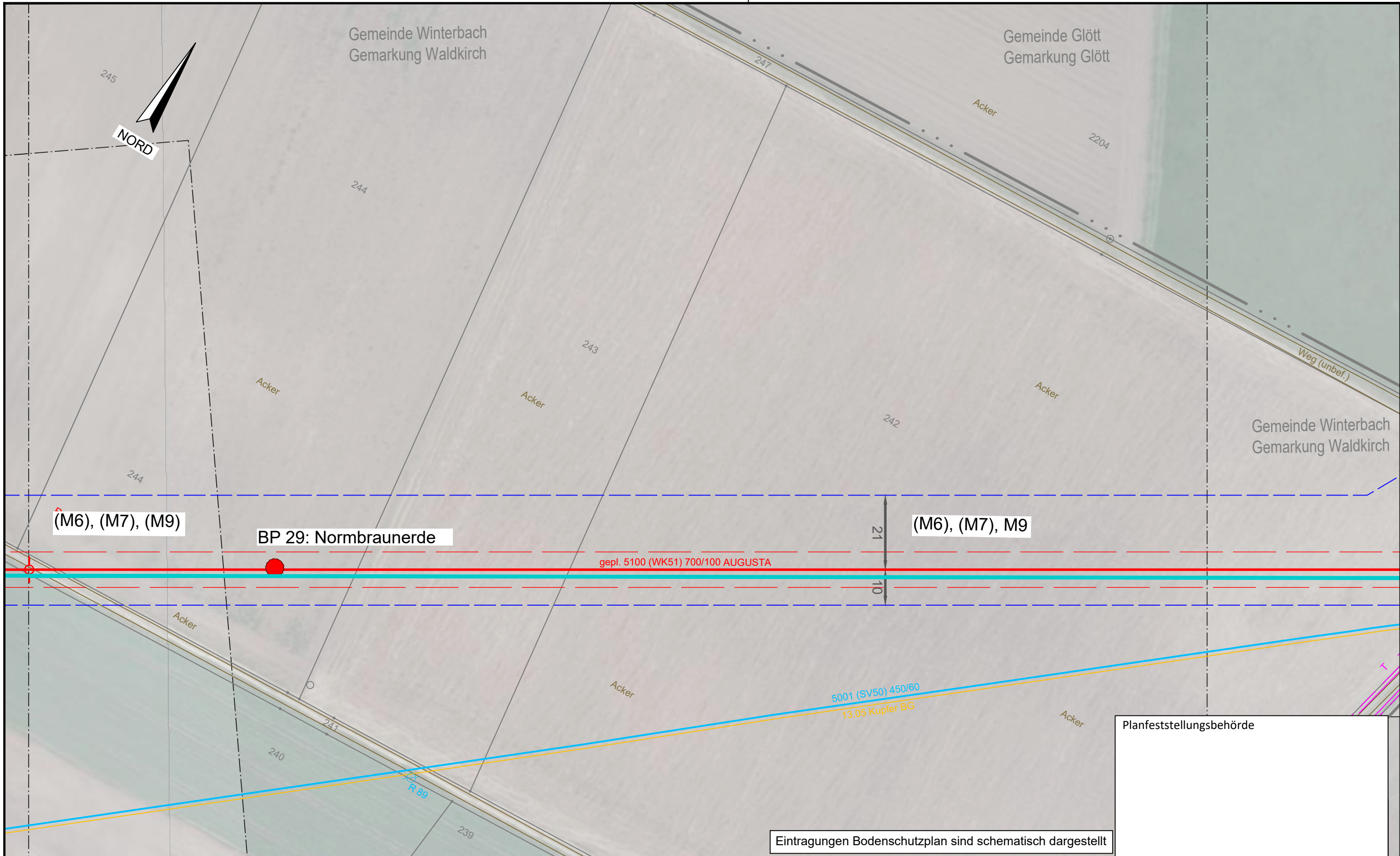
Legende (themenbezogene Auswahl zum vorliegenden Plan; weitere Verwendungen gemäß Symbol-/ Zeichenverzeichnis):

Gemarkung	— · — · —	Gastransportleitung geplant	—	Schilderpfahl (SPF)	○
Flurstücks-Grenze	—	KKS-Anlagen geplant	—	Schilderpfahl mit Messkontakt (MK)	○
Topografie	—	Schutzstreifen (dingliche Sicherung)	- - - -	Arbeitsstreifen	—
Fremdleitungen	—	TS-Punkt mit Nr., Winkel u. Koordinate	○		
Bestand Gas bayernets	—	Kilometrierung	km 00+00		



DR. SPANG Ingenieurgesellschaft für Bauwesen, Geologie und Umwelttechnik mbH Rosi-Wolfstein-Straße 6, 58453 Witten Telefon: 02302 / 9 14 02 - 0		Geplante Gastransportleitung AUGUSTA von Wertingen nach Kötz Planunterlagen zum Planfeststellungsverfahren (PF-V)			Ingenieurbüro Weishaupt Planung und Bauüberwachung im Auftrag der bayernets energie transport systeme				
Plangrundlage: WK5100_GP_TP_TG_230426-WPG Plan Nr.: 42.7852/ 2.6 Gezeichnet: Dri/Bt		Anlage 6: Bodenschutzplan Bodenschutzkonzept			Leitung 5100 (WK51) DN 700 MOP 100 Schutzstreifen 10 m				
Datum: 28.04.2023 Geprüft: Behr		Bundesland: Bayern		Regierungsbezirk: Schwaben		Landkreis: Dillingen a.d. Donau, Günzburg			
Rev.	Datum	Änderung		Datum	Name	Format	Maßstab	Revision	
				Erstellt	31.03.2023	Döring; Hahn / WPG	DIN A3	1 : 1.000	0
				Geprüft	31.03.2023	Thiele / WPG	Planname		Blatt-Nr.
				Freigegeben			WK5100_GP_TP_TG_62		

© Geobasisdaten: Bayerische Vermessungsverwaltung

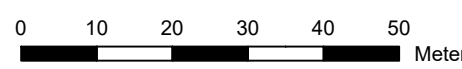


Planfeststellungsbehörde

Eintragungen Bodenschutzplan sind schematisch dargestellt

Legende (themenbezogene Auswahl zum vorliegenden Plan; weitere Verwendungen gemäß Symbol-/ Zeichenverzeichnis):

Gemarkung	— · · · —	Gastransportleitung geplant	— (red) —	Schilderpfahl (SPf)	○ (red)
Flurstücks-Grenze	— (grey) —	KKS-Anlagen geplant	— (red) —	Schilderpfahl mit Messkontakt (MK)	○ (red)
Topografie	— (brown) —	Schutzstreifen (dingliche Sicherung)	- - - - - (red)	Arbeitsstreifen	□ (blue dashed)
Fremdleitungen	— (magenta) —	TS-Punkt mit Nr., Winkel u. Koordinate	○ (red) with lines		
Bestand Gas bayernets	— (cyan) —	Kilometrierung	km 00+00		

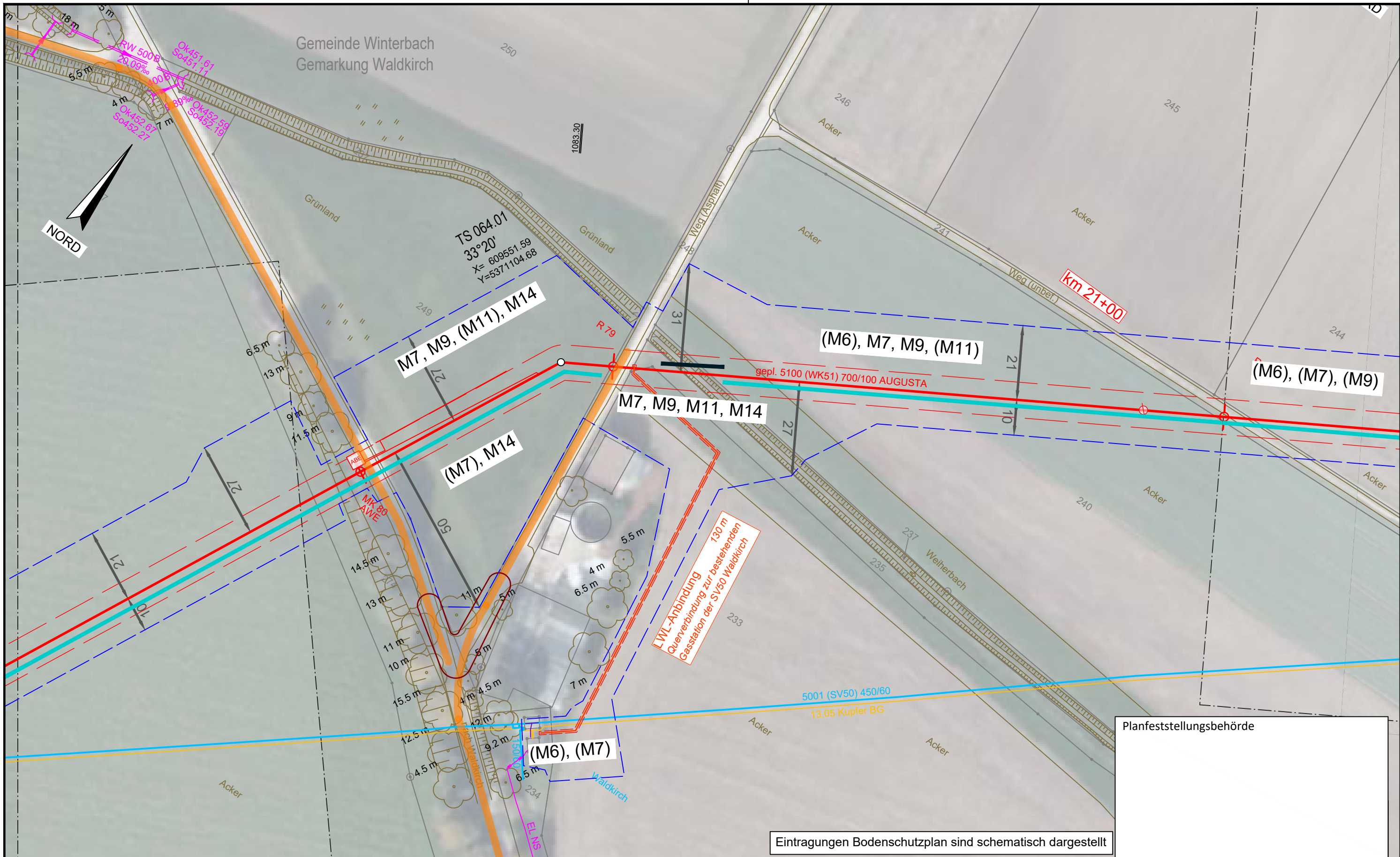


DR. SPANG Ingenieurgesellschaft für Bauwesen, Geologie und Umwelttechnik mbH
 Rosi-Wolfstein-Straße 6, 58453 Witten
 Telefon: 02302 / 9 14 02 - 0

Geplante Gastransportleitung AUGUSTA von Wertingen nach Kötz
 Planunterlagen zum Planfeststellungsverfahren (PF-V)

Ingenieurbüro Weishaupt (ibw)
 Planung und Bauüberwachung
 im Auftrag der bayernets energie transport systeme

Plan Nr.: 42.7852/ 2.6	Gezeichnet: Dri/Bt	Anlage 6: Bodenschutzplan Bodenschutzkonzept		Leitung 5100 (WK51) DN 700 MOP 100 Schutzstreifen 10 m	
Datum: 28.04.2023	Geprüft: Behr	Bundesland: Bayern	Regierungsbezirk: Schwaben	Landkreis: Dillingen a.d.Donau, Günzburg	
Rev.	Datum	Änderung	Datum	Name	Format
			31.03.2023	Döring; Hahn / WPG	DIN A3
			31.03.2023	Thiele / WPG	Maßstab
		Freigegeben			1 : 1.000
					Revision
					0
					Blatt-Nr.
					WK5100_GP_TP_TG_63

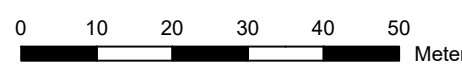


Planfeststellungsbehörde

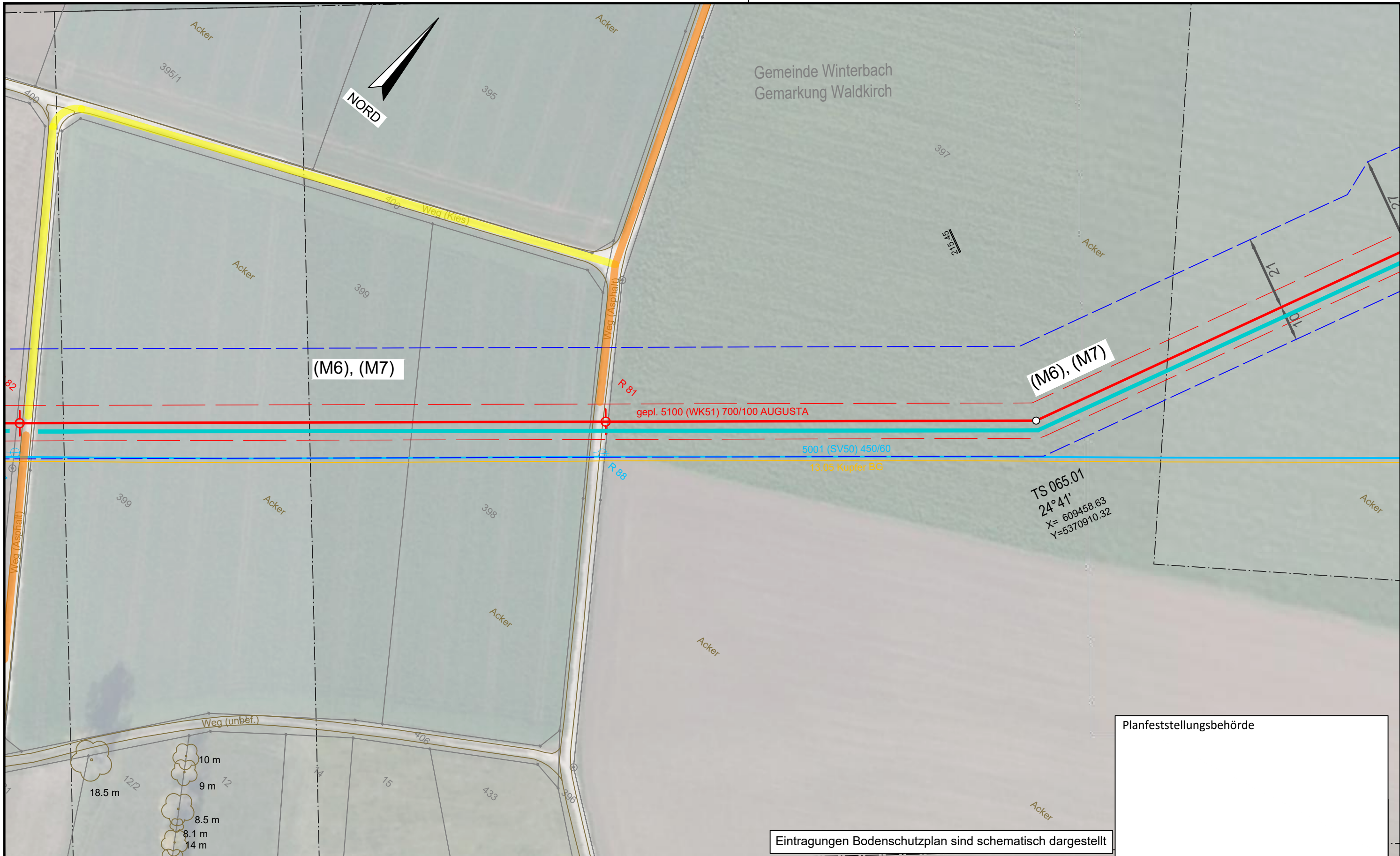
Eintragungen Bodenschutzplan sind schematisch dargestellt

Legende (themenbezogene Auswahl zum vorliegenden Plan; weitere Verwendungen gemäß Symbol-/ Zeichenverzeichnis):

Gemarkung	— · — · —	Gastransportleitung geplant	— (red)	Schilderpfahl (SPF)	○ (red)
Flurstücks-Grenze	— (dashed)	KKS-Anlagen geplant	— (red)	Schilderpfahl mit Messkontakt (MK)	○ (red)
Topografie	— (brown)	Schutzstreifen (dingliche Sicherung)	- - - - - (dashed)	Arbeitsstreifen	□ (blue)
Fremdleitungen	— (magenta)	TS-Punkt mit Nr., Winkel u. Koordinate	○ (red)		
Bestand Gas bayernets	— (cyan)	Kilometrierung	km 00+00		



DR. SPANG Ingenieurgesellschaft für Bauwesen, Geologie und Umwelttechnik mbH Rosi-Wolfstein-Straße 6, 58453 Witten Telefon: 02302 / 9 14 02 - 0		Geplante Gastransportleitung AUGUSTA von Wertingen nach Kötz Planunterlagen zum Planfeststellungsverfahren (PF-V)			Ingenieurbüro Weishaupt Planung und Bauüberwachung im Auftrag der bayernets energie transport systeme	
Plangrundlage: WK5100_GP_TP_TG_230426-WPG Plan Nr.: 42.7852/ 2.6 Gezeichnet: Dri/Bt		Anlage 6: Bodenschutzplan Bodenschutzkonzept		Leitung 5100 (WK51) DN 700 MOP 100 Schutzstreifen 10 m		
Datum: 28.04.2023 Geprüft: Behr		Bundesland: Bayern		Regierungsbezirk: Schwaben		
Landkreis: Dillingen a.d. Donau, Günzburg		Datum: 31.03.2023		Name: Döring; Hahn / WPG		
Rev. Datum Änderung		Datum		Name		
0 10 20 30 40 50 Meter		Erstellt		Format: DIN A3		
		Geprüft		Maßstab: 1 : 1.000		
		Freigegeben		Revision: 0		
				Planname: WK5100_GP_TP_TG_64		
				Blatt-Nr.:		

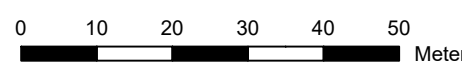


Planfeststellungsbehörde

Eintragungen Bodenschutzplan sind schematisch dargestellt

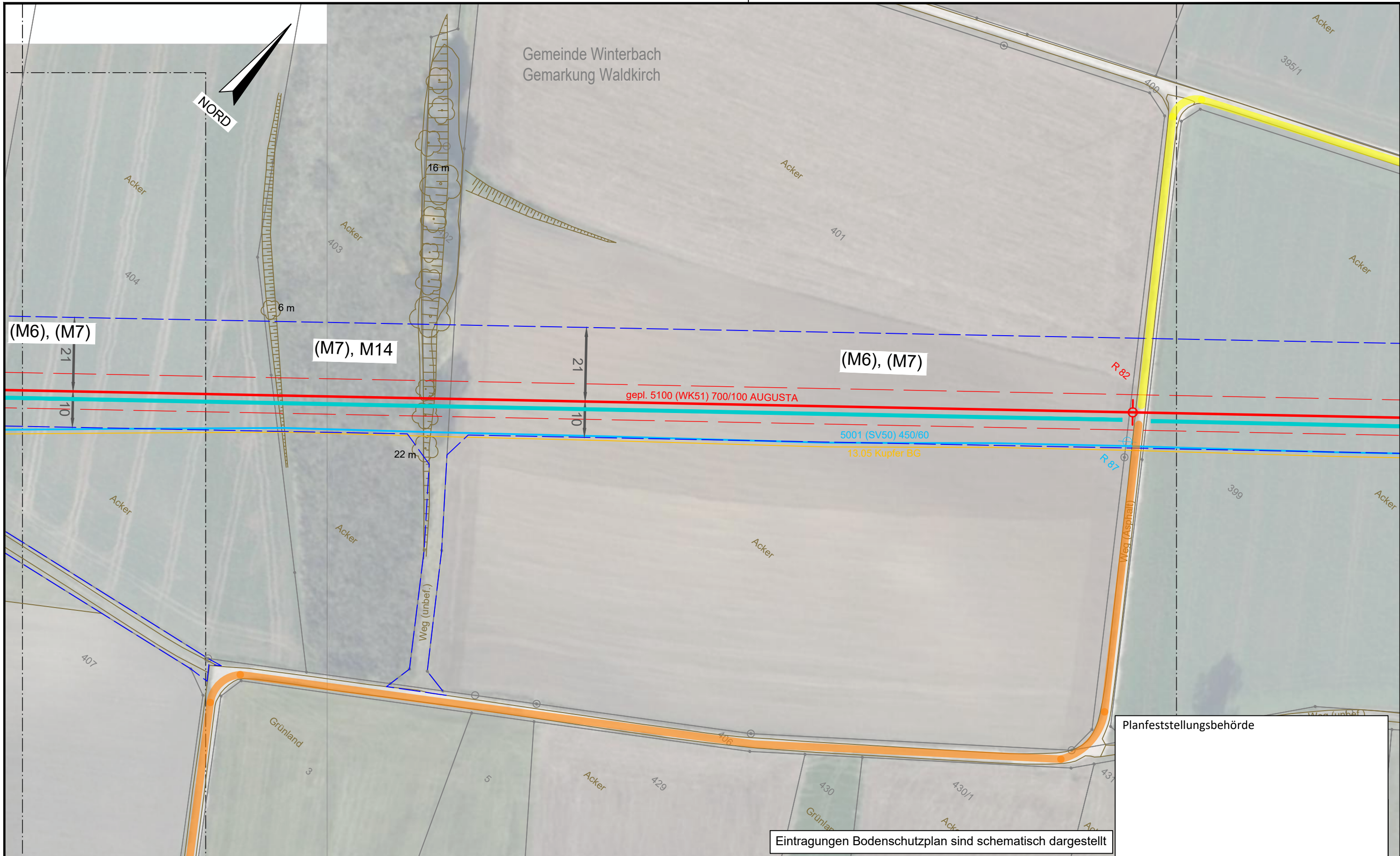
Legende (themenbezogene Auswahl zum vorliegenden Plan; weitere Verwendungen gemäß Symbol-/ Zeichenverzeichnis):

Gemarkung	— · — · —	Gastransportleitung geplant	— (red)	Schilderpfahl (SPf)	○ (red)
Flurstücks-Grenze	— (dashed)	KKS-Anlagen geplant	— (red)	Schilderpfahl mit Messkontakt (MK)	○ (red)
Topografie	— (brown)	Schutzstreifen (dingliche Sicherung)	- - - (red)	Arbeitsstreifen	— (blue dashed)
Fremdleitungen	— (cyan)	TS-Punkt mit Nr., Winkel u. Koordinate	○ (red)		
Bestand Gas bayernets	— (cyan)	Kilometrierung	km 00+00		



DR. SPANG Ingenieurgesellschaft für Bauwesen, Geologie und Umwelttechnik mbH Rosi-Wolfstein-Straße 6, 58453 Witten Telefon: 02302 / 9 14 02 - 0		Geplante Gastransportleitung AUGUSTA von Wertingen nach Kötz Planunterlagen zum Planfeststellungsverfahren (PF-V)		Ingenieurbüro Weishaupt Planung und Bauüberwachung	
Plangrundlage: WK5100_GP_TP_TG_230426-WPG Plan Nr.: 42.7852/ 2.6 Gezeichnet: Dri/Bt		Anlage 6: Bodenschutzplan Bodenschutzkonzept		Leitung 5100 (WK51) DN 700 MOP 100 Schutzstreifen 10 m	
Datum: 28.04.2023 Geprüft: Behr		Bundesland: Bayern		Regierungsbezirk: Schwaben	
		Landkreis: Günzburg			
Rev.	Datum	Änderung	Datum	Name	Format
			31.03.2023	Döring; Hahn / WPG	DIN A3
			31.03.2023	Thiele / WPG	Maßstab
					1 : 1.000
					Revision
					0
					Blatt-Nr.
					WK5100_GP_TP_TG_65

© Geobasisdaten: Bayerische Vermessungsverwaltung

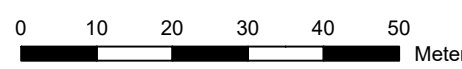


Planfeststellungsbehörde

Eintragungen Bodenschutzplan sind schematisch dargestellt

Legende (themenbezogene Auswahl zum vorliegenden Plan; weitere Verwendungen gemäß Symbol-/ Zeichenverzeichnis):

Gemarkung	— · — · — ·	Gastransportleitung geplant	— (red)	Schilderpfahl (SPf)	○ (red)
Flurstücks-Grenze	— (grey)	KKS-Anlagen geplant	— (red)	Schilderpfahl mit Messkontakt (MK)	○ (red)
Topografie	— (brown)	Schutzstreifen (dingliche Sicherung)	- - - (red)	Arbeitsstreifen	— (blue dashed)
Fremdleitungen	— (magenta)	TS-Punkt mit Nr., Winkel u. Koordinate	○ (red)		
Bestand Gas bayernets	— (cyan)	Kilometrierung	km 00+00		



DR. SPANG Ingenieurgesellschaft für Bauwesen, Geologie und Umwelttechnik mbH
 Rosi-Wolfstein-Straße 6, 58453 Witten
 Telefon: 02302 / 9 14 02 - 0

Plangrundlage: WK5100_GP_TP_TG_230426-WPG
 Plan Nr.: 42.7852/ 2.6 Gezeichnet: Dri/Bt
 Datum: 28.04.2023 Geprüft: Behr

Geplante Gastransportleitung AUGUSTA von Wertingen nach Kötz
 Planunterlagen zum Planfeststellungsverfahren (PF-V)

Anlage 6: Bodenschutzplan
Bodenschutzkonzept

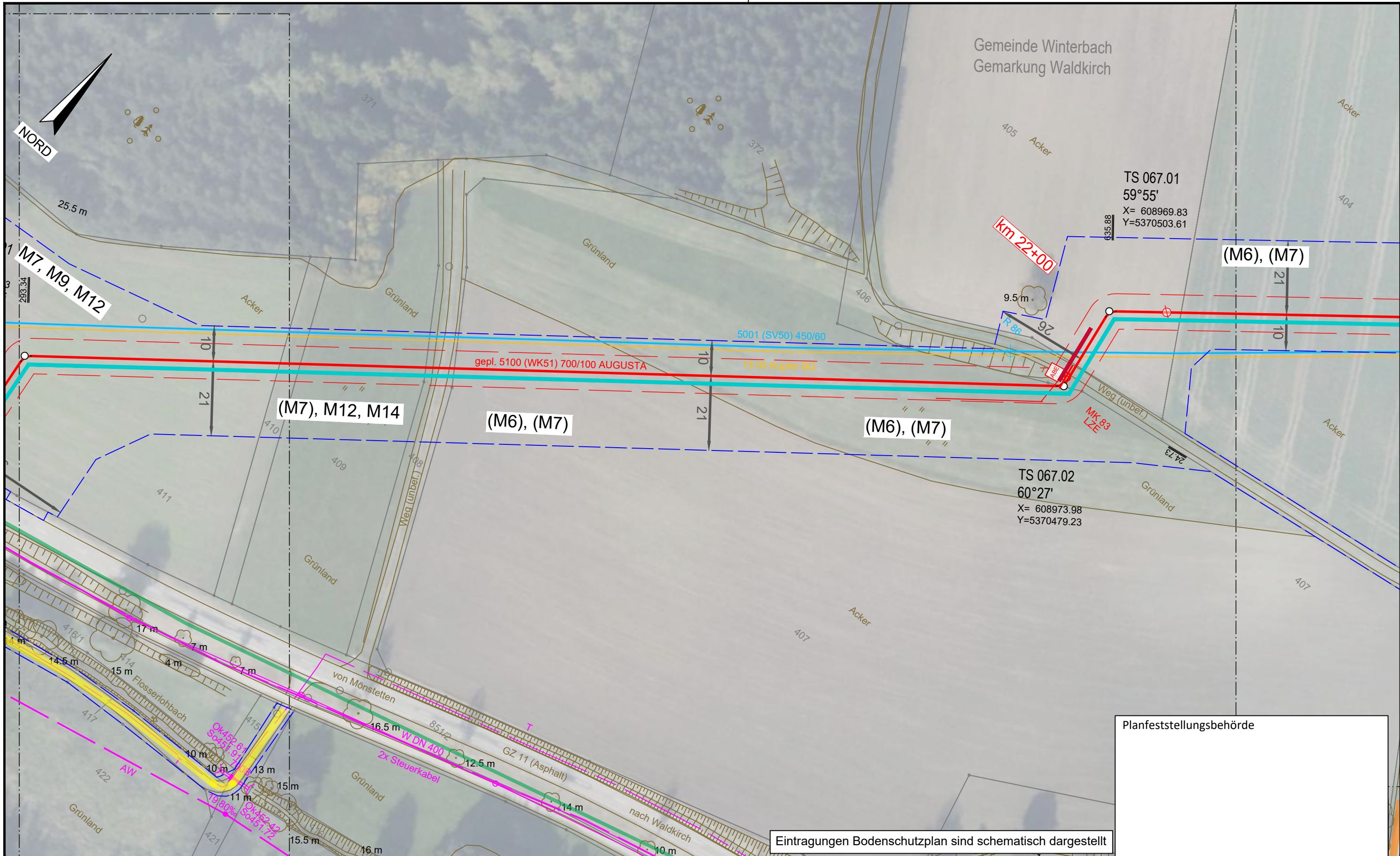
Leitung 5100 (WK51)
 DN 700 MOP 100
 Schutzstreifen 10 m

Rev.	Datum	Änderung	Datum	Name	Günzburg	Format	Maßstab	Revision
		Erstellt	31.03.2023	Döring; Hahn / WPG		DIN A3	1 : 1.000	0
		Geprüft	31.03.2023	Thiele / WPG		Planname		Blatt-Nr.
		Freigegeben				WK5100_GP_TP_TG		66

Ingenieurbüro Weishaupt
 Planung und Bauüberwachung

im Auftrag der
bayernets
 energie transport systeme

© Geobasisdaten: Bayerische Vermessungsverwaltung

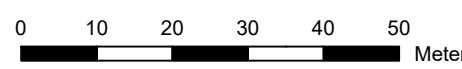


Planfeststellungsbehörde

Eintragungen Bodenschutzplan sind schematisch dargestellt

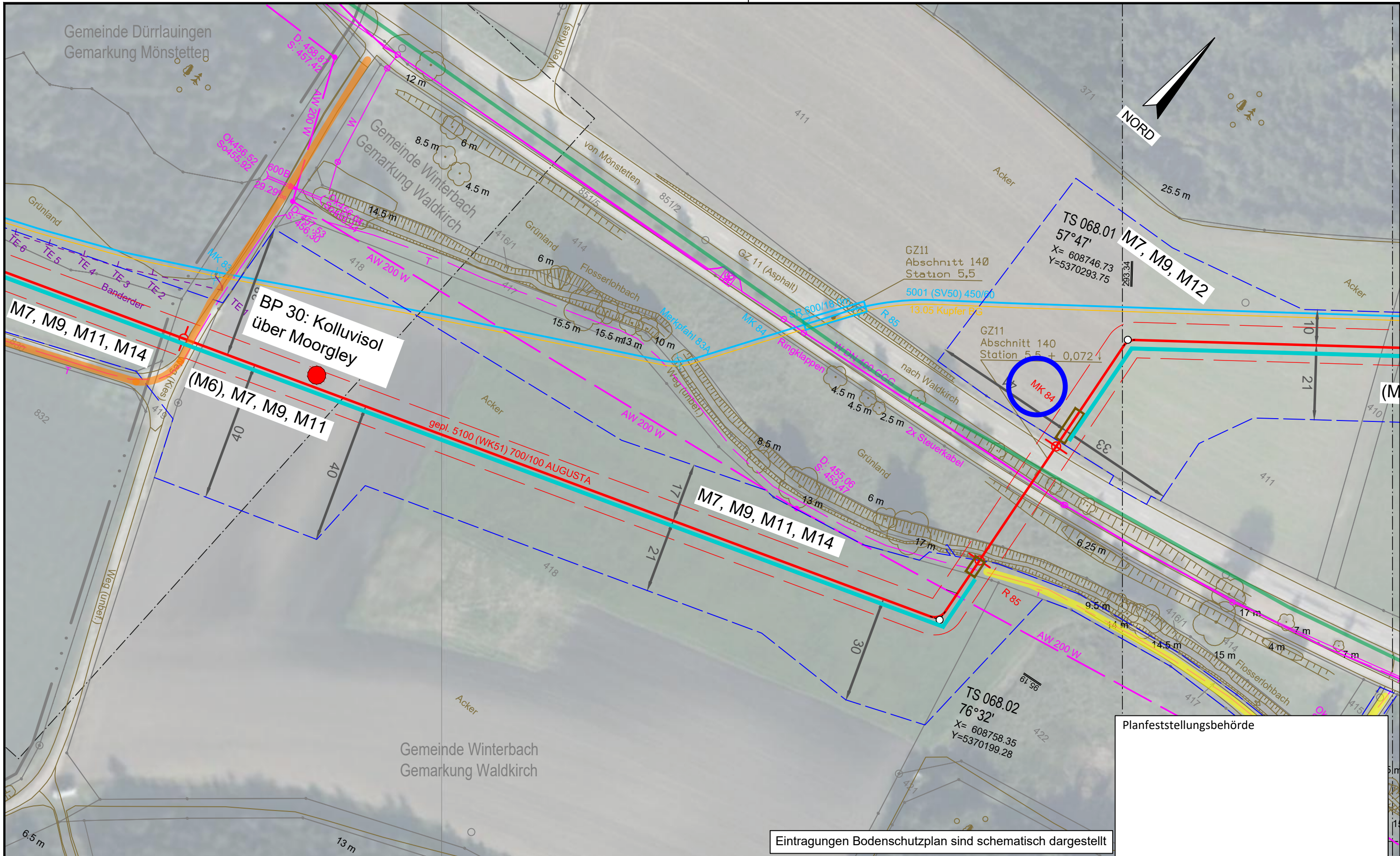
Legende (themenbezogene Auswahl zum vorliegenden Plan; weitere Verwendungen gemäß Symbol-/ Zeichenverzeichnis):

Gemarkung	— · — · — · — · —	Gastransportleitung geplant	— (red)	Schilderpfahl (SPF)	○ (red)
Flurstücks-Grenze	— (dashed)	KKS-Anlagen geplant	— (red)	Schilderpfahl mit Messkontakt (MK)	○ (red)
Topografie	— (brown)	Schutzstreifen (dingliche Sicherung)	- - - - - (red)	Arbeitsstreifen	— (dashed blue)
Fremdleitungen	— (magenta)	TS-Punkt mit Nr., Winkel u. Koordinate	○ (red)		
Bestand Gas bayernets	— (cyan)	Kilometrierung	⊗ km 00+00		



DR. SPANG Ingenieurgesellschaft für Bauwesen, Geologie und Umwelttechnik mbH Rosi-Wolfstein-Straße 6, 58453 Witten Telefon: 02302 / 9 14 02 - 0		Geplante Gastransportleitung AUGUSTA von Wertingen nach Kötz Planunterlagen zum Planfeststellungsverfahren (PF-V)		Ingenieurbüro Weishaupt Planung und Bauüberwachung im Auftrag der bayernets energie transport systeme	
Plangrundlage: WK5100_GP_TP_TG_230426-WPG Plan Nr.: 42.7852/ 2.6 Gezeichnet: Dri/Bt		Anlage 6: Bodenschutzplan Bodenschutzkonzept		Leitung 5100 (WK51) DN 700 MOP 100 Schutzstreifen 10 m	
Datum: 28.04.2023 Geprüft: Behr		Bundesland: Bayern		Regierungsbezirk: Schwaben	
Landkreis: Günzburg		Datum: 31.03.2023		Name: Döring; Hahn / WPG	
Rev. Datum Änderung		Datum Name		Format Maßstab Revision	
0 10 20 30 40 50 Meter		Erstellt		DIN A3 1 : 1.000 0	
		Geprüft		Thiele / WPG	
		Freigegeben		Planname Blatt-Nr.	
				WK5100_GP_TP_TG_67	

© Geobasisdaten: Bayerische Vermessungsverwaltung

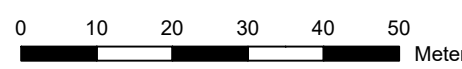


Eintragungen Bodenschutzplan sind schematisch dargestellt

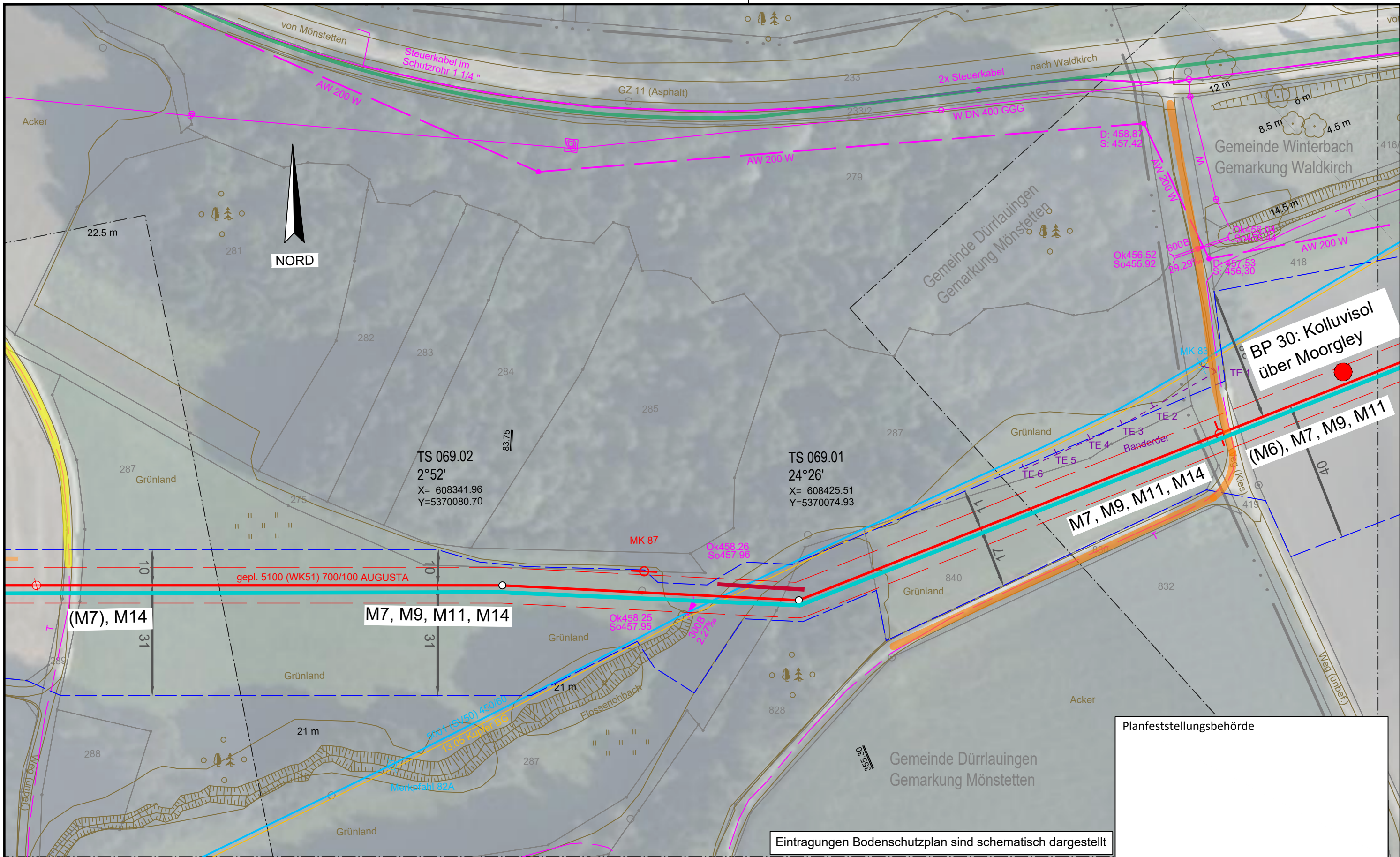
Planfeststellungsbehörde

Legende (themenbezogene Auswahl zum vorliegenden Plan; weitere Verwendungen gemäß Symbol-/ Zeichenverzeichnis):

Gemarkung	— · — · —	Gastransportleitung geplant	— (red)	Schilderpfahl (SPF)	○ (red)
Flurstücks-Grenze	— (dashed)	KKS-Anlagen geplant	— (red)	Schilderpfahl mit Messkontakt (MK)	○ (red)
Topografie	— (brown)	Schutzstreifen (dingliche Sicherung)	— (dashed)	Arbeitsstreifen	— (dashed)
Fremdleitungen	— (magenta)	TS-Punkt mit Nr., Winkel u. Koordinate	○ (red)		
Bestand Gas bayernets	— (cyan)	Kilometrierung	km 00+00		



DR. SPANG Ingenieurgesellschaft für Bauwesen, Geologie und Umwelttechnik mbH Rosi-Wolfstein-Straße 6, 58453 Witten Telefon: 02302 / 9 14 02 - 0		Geplante Gastransportleitung AUGUSTA von Wertingen nach Kötz Planunterlagen zum Planfeststellungsverfahren (PF-V)		Ingenieurbüro Weishaupt Planung und Bauüberwachung im Auftrag der bayernets	
Plangrundlage: WK5100_GP_TP_TG_230426-WPG Plan Nr.: 42.7852/ 2.6 Gezeichnet: Dri/Bt		Anlage 6: Bodenschutzplan Bodenschutzkonzept		Leitung 5100 (WK51) DN 700 MOP 100 Schutzstreifen 10 m	
Datum: 28.04.2023 Geprüft: Behr		Bundesland: Bayern		Regierungsbezirk: Schwaben	
Landkreis:		Datum		Name	
Rev.	Datum	Änderung	Datum	Günzburg	Format
			31.03.2023	Döring; Hahn / WPG	DIN A3
			31.03.2023	Thiele / WPG	Maßstab
					1 : 1.000
					Revision
					0
					Blatt-Nr.
					WK5100_GP_TP_TG_68



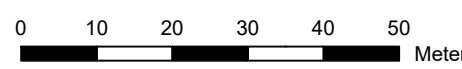
**BP 30: Kolluvisol
über Moorgley**
 (M6), M7, M9, M11

Planfeststellungsbehörde

Eintragungen Bodenschutzplan sind schematisch dargestellt

Legende (themenbezogene Auswahl zum vorliegenden Plan; weitere Verwendungen gemäß Symbol-/ Zeichenverzeichnis):

Gemarkung	— · · · —	Gastransportleitung geplant	— (red) —	Schilderpfahl (SPF)	○ (red)
Flurstücks-Grenze	— (solid) —	KKS-Anlagen geplant	— (orange) —	Schilderpfahl mit Messkontakt (MK)	○ (red) with dot
Topografie	— (brown) —	Schutzstreifen (dingliche Sicherung)	- - - (red) - - -	Arbeitsstreifen	— (blue dashed) —
Fremdleitungen	— (magenta) —	TS-Punkt mit Nr., Winkel u. Koordinate	⊙ (red)		
Bestand Gas bayernets	— (cyan) —	Kilometrierung	⊙ km 00+00		



DR. SPANG Ingenieurgesellschaft für Bauwesen, Geologie und Umwelttechnik mbH
 Rosi-Wolfstein-Straße 6, 58453 Witten
 Telefon: 02302 / 9 14 02 - 0

Geplante Gastransportleitung AUGUSTA von Wertingen nach Kötz
 Planunterlagen zum Planfeststellungsverfahren (PF-V)

Ingenieurbüro Weishaupt
 Planung und Bauüberwachung

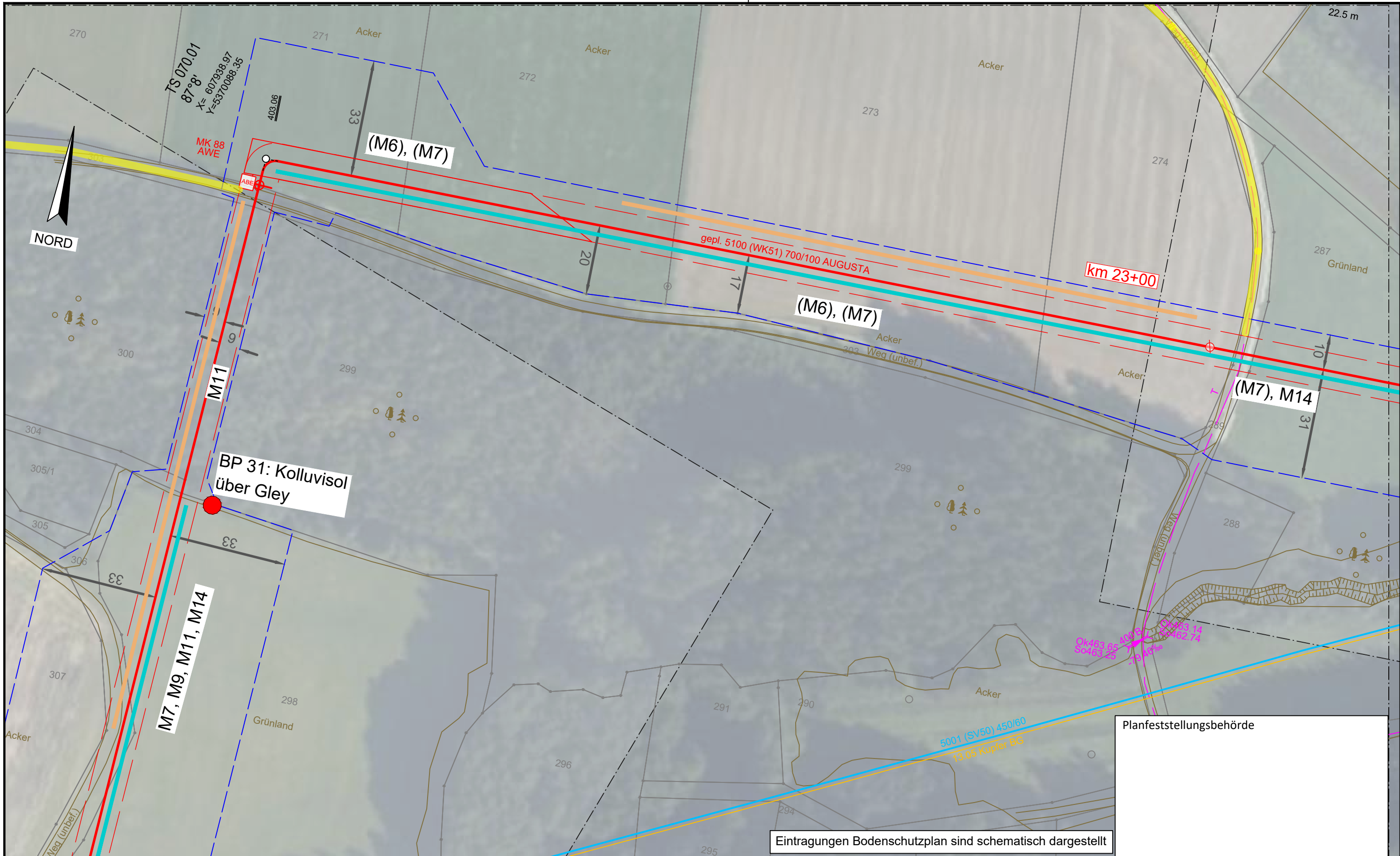
Plangrundlage: WK5100_GP_TP_TG_230426-WPG
 Plan Nr.: 42.7852/ 2.6 Gezeichnet: Dri/Bt
 Datum: 28.04.2023 Geprüft: Behr

Anlage 6: Bodenschutzplan
 Bodenschutzkonzept

Leitung 5100 (WK51)
 DN 700 MOP 100
 Schutzstreifen 10 m

im Auftrag der
bayernets
 energie transport systeme

Rev.	Datum	Änderung	Datum	Name	Format	Maßstab	Revision
		Erstellt	31.03.2023	Döring; Hahn / WPG	DIN A3	1 : 1.000	0
		Geprüft	31.03.2023	Thiele / WPG	Planname		Blatt-Nr.
		Freigegeben			WK5100_GP_TP_TG_69		

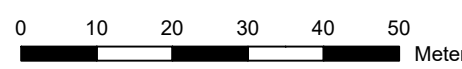


Planfeststellungsbehörde

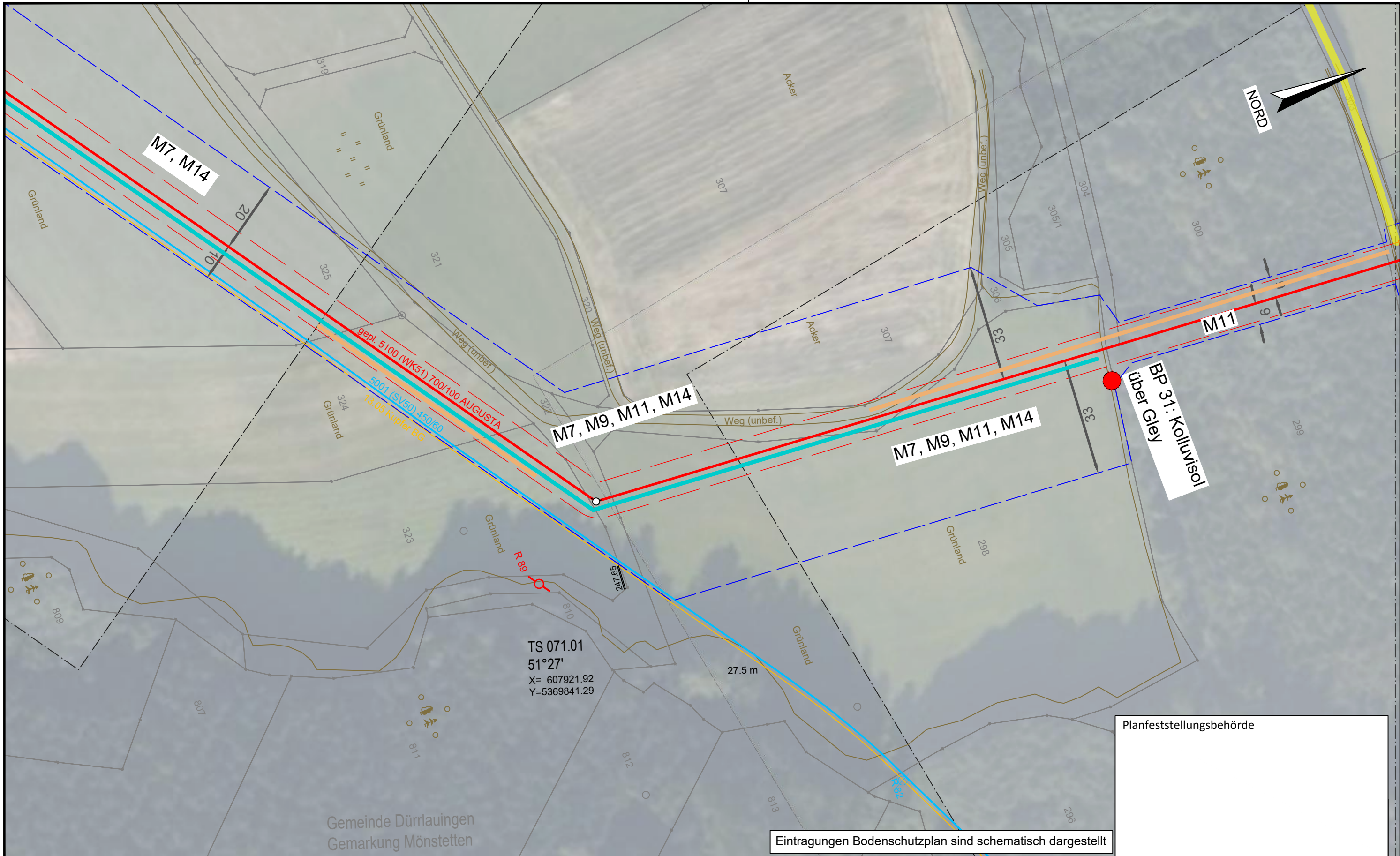
Eintragungen Bodenschutzplan sind schematisch dargestellt

Legende (themenbezogene Auswahl zum vorliegenden Plan; weitere Verwendungen gemäß Symbol-/ Zeichenverzeichnis):

Gemarkung	— · — · —	Gastransportleitung geplant	— (red)	Schilderpfahl (SPf)	○ (red)
Flurstücks-Grenze	— (dashed)	KKS-Anlagen geplant	— (red)	Schilderpfahl mit Messkontakt (MK)	○ (red) with cross
Topografie	— (brown)	Schutzstreifen (dingliche Sicherung)	— (dashed)	Arbeitsstreifen	— (dashed blue)
Fremdleitungen	— (magenta)	TS-Punkt mit Nr., Winkel u. Koordinate	○ (red) with cross		
Bestand Gas bayernets	— (cyan)	Kilometrierung	km 00+00		



DR. SPANG Ingenieurgesellschaft für Bauwesen, Geologie und Umwelttechnik mbH Rosi-Wolfstein-Straße 6, 58453 Witten Telefon: 02302 / 9 14 02 - 0		Geplante Gastransportleitung AUGUSTA von Wertingen nach Kötz Planunterlagen zum Planfeststellungsverfahren (PF-V)		Ingeniebüro Weishaupt Planung und Bauüberwachung	
Plangrundlage: WK5100_GP_TP_TG_230426-WPG Plan Nr.: 42.7852/ 2.6 Gezeichnet: Dri/Bt		Anlage 6: Bodenschutzplan Bodenschutzkonzept		Leitung 5100 (WK51) DN 700 MOP 100 Schutzstreifen 10 m	
Datum: 28.04.2023 Geprüft: Behr		Bundesland: Bayern		Regierungsbezirk: Schwaben	
Landkreis: Günzburg		Datum: 31.03.2023		Name: Döring; Hahn / WPG	
Rev. Datum Änderung		Datum		Name	
0 10 20 30 40 50 Meter		Erstellt		Format: DIN A3	
© Geobasisdaten: Bayerische Vermessungsverwaltung		Geprüft		Maßstab: 1 : 1.000	
Freigegeben		31.03.2023		Revision: 0	
WK5100_GP_TP_TG_70		Name: Thiele / WPG		Blatt-Nr.	



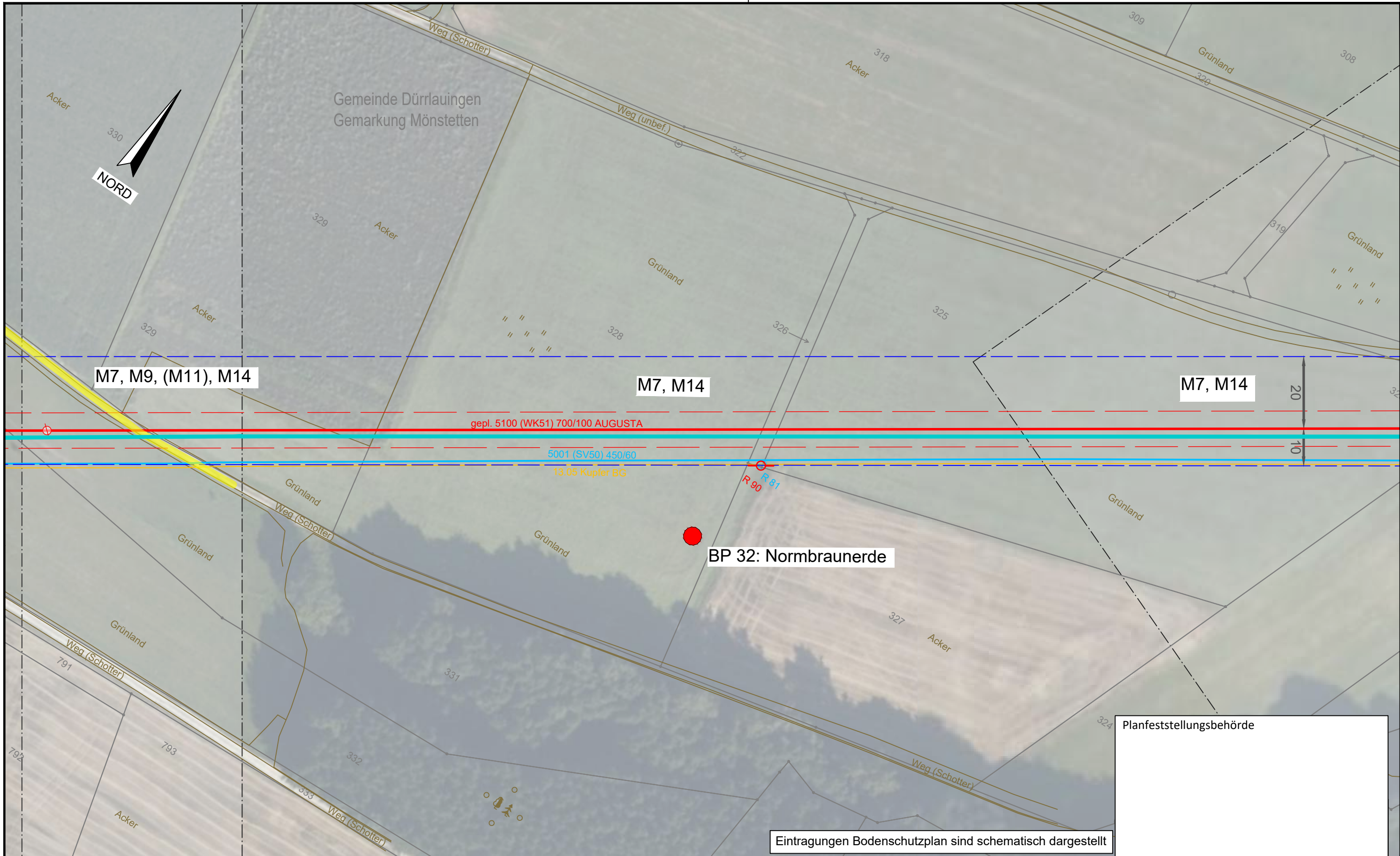
Eintragungen Bodenschutzplan sind schematisch dargestellt

Legende (themenbezogene Auswahl zum vorliegenden Plan; weitere Verwendungen gemäß Symbol-/ Zeichenverzeichnis):

Gemarkung		Gastransportleitung geplant		Schilderpfahl (SPF)	
Flurstücks-Grenze		KKS-Anlagen geplant		Schilderpfahl mit Messkontakt (MK)	
Topografie		Schutzstreifen (dingliche Sicherung)		Arbeitsstreifen	
Fremdleitungen		TS-Punkt mit Nr., Winkel u. Koordinate			
Bestand Gas bayernets		Kilometrierung			

 DR. SPANG Ingenieurgesellschaft für Bauwesen, Geologie und Umwelttechnik mbH Rosi-Wolfstein-Straße 6, 58453 Witten Telefon: 02302 / 9 14 02 - 0		Geplante Gastransportleitung AUGUSTA von Wertingen nach Kötz Planunterlagen zum Planfeststellungsverfahren (PF-V)		 Planung und Bauüberwachung im Auftrag der bayernets energie transport systeme	
Plangrundlage: WK5100_GP_TP_TG_230426-WPG Plan Nr.: 42.7852/ 2.6 Gezeichnet: Dri/Bt		Anlage 6: Bodenschutzplan Bodenschutzkonzept		Leitung 5100 (WK51) DN 700 MOP 100 Schutzstreifen 10 m	
Datum: 28.04.2023 Geprüft: Behr		Bundesland: Bayern		Regierungsbezirk: Schwaben	
		Landkreis: Günzburg			
Rev.	Datum	Änderung	Datum	Name	Format
			31.03.2023	Döring; Hahn / WPG	DIN A3
			31.03.2023	Thiele / WPG	Maßstab
					1 : 1.000
					Revision
					0
					Blatt-Nr.
					WK5100_GP_TP_TG_71

© Geobasisdaten: Bayerische Vermessungsverwaltung



M7, M9, (M11), M14

M7, M14

M7, M14

gepl. 5100 (WK51) 700/100 AUGUSTA

5001 (SV50) 450/60

13.05 Kupfer BG

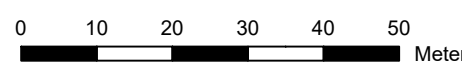
BP 32: Normbraunerde

Planfeststellungsbehörde

Eintragungen Bodenschutzplan sind schematisch dargestellt

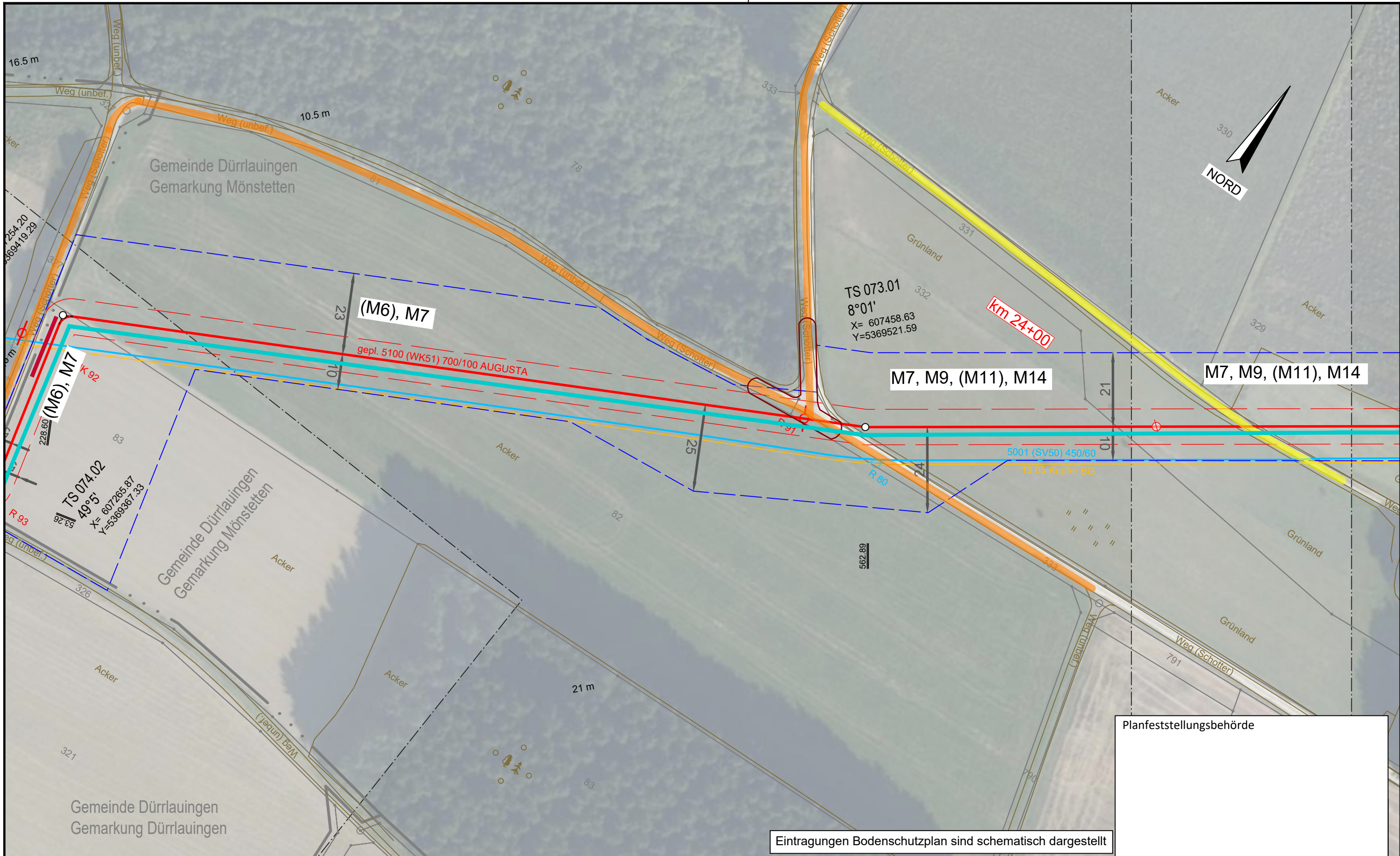
Legende (themenbezogene Auswahl zum vorliegenden Plan; weitere Verwendungen gemäß Symbol-/ Zeichenverzeichnis):

Gemarkung	— · — · — ·	Gastransportleitung geplant	— (red)	Schilderpfahl (SPf)	○ (red)
Flurstücks-Grenze	— (dashed)	KKS-Anlagen geplant	— (red)	Schilderpfahl mit Messkontakt (MK)	○ (red)
Topografie	— (brown)	Schutzstreifen (dingliche Sicherung)	— (dashed)	Arbeitsstreifen	— (dashed)
Fremdleitungen	— (magenta)	TS-Punkt mit Nr., Winkel u. Koordinate	○ (red)		
Bestand Gas bayernets	— (cyan)	Kilometrierung	km 00+00		



DR. SPANG Ingenieurgesellschaft für Bauwesen, Geologie und Umweltechnik mbH Rosi-Wolfstein-Straße 6, 58453 Witten Telefon: 02302 / 9 14 02 - 0		Geplante Gastransportleitung AUGUSTA von Wertingen nach Kötz Planunterlagen zum Planfeststellungsverfahren (PF-V)			Ingenieurbüro Weishaupt Planung und Bauüberwachung			
Plangrundlage: WK5100_GP_TP_TG_230426-WPG Plan Nr.: 42.7852/ 2.6 Gezeichnet: Dri/Bt		Anlage 6: Bodenschutzplan Bodenschutzkonzept			Leitung 5100 (WK51) DN 700 MOP 100 Schutzstreifen 10 m			
Datum: 28.04.2023 Geprüft: Behr		Bundesland: Bayern		Regierungsbezirk: Schwaben		Landkreis: Günzburg		
Rev.	Datum	Änderung		Datum	Name	Format	Maßstab	Revision
				Erstellt	Döring; Hahn / WPG	DIN A3	1 : 1.000	0
				Geprüft	Thiele / WPG	Planname		Blatt-Nr.
				Freigegeben		WK5100_GP_TP_TG_72		

© Geobasisdaten: Bayerische Vermessungsverwaltung

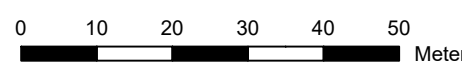


Planfeststellungsbehörde

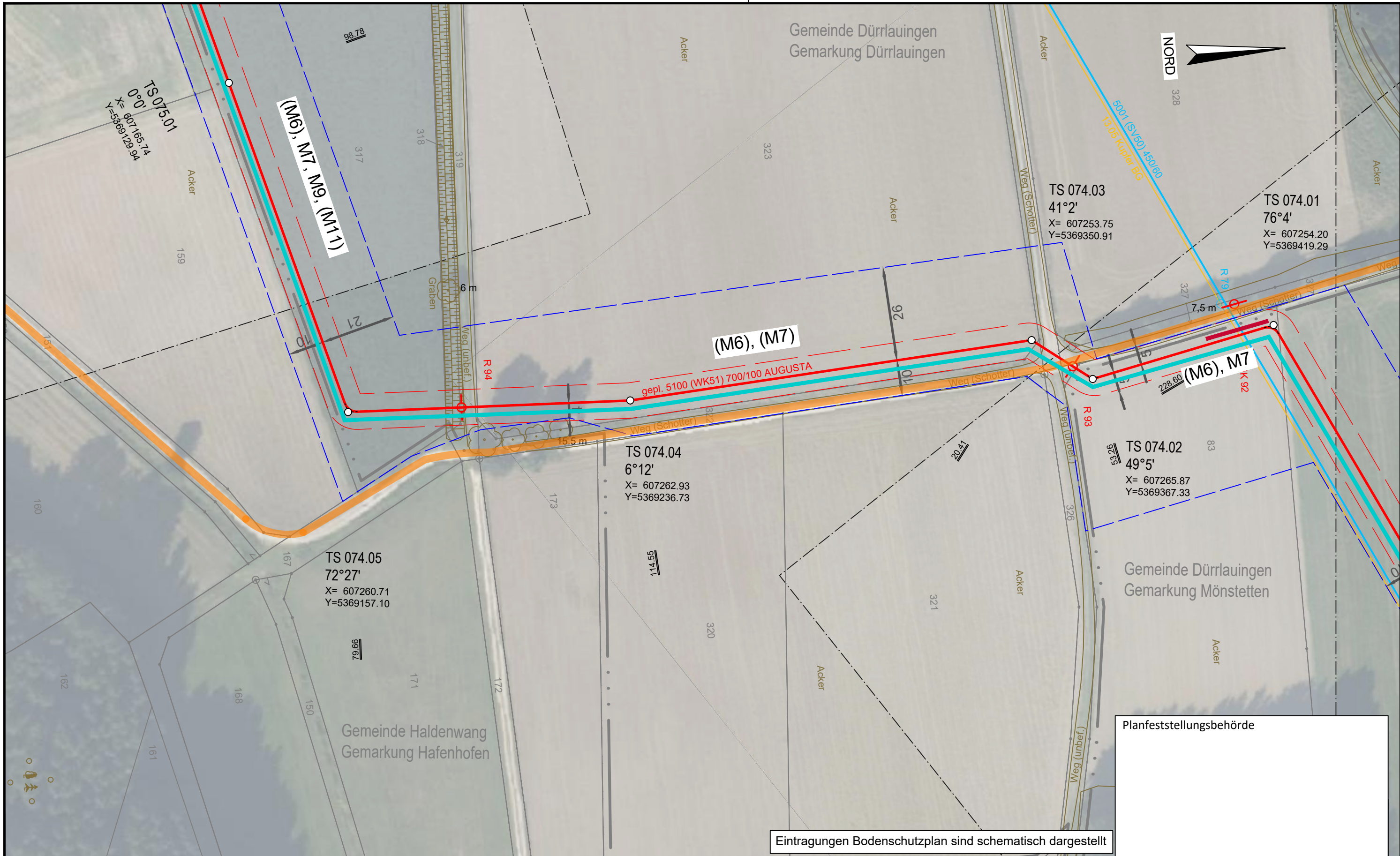
Eintragungen Bodenschutzplan sind schematisch dargestellt

Legende (themenbezogene Auswahl zum vorliegenden Plan; weitere Verwendungen gemäß Symbol-/ Zeichenverzeichnis):

Gemarkung	— · — · —	Gastransportleitung geplant	— (red)	Schilderpfahl (SPf)	○ (red)
Flurstücks-Grenze	— (dashed)	KKS-Anlagen geplant	— (red)	Schilderpfahl mit Messkontakt (MK)	○ (red)
Topografie	— (brown)	Schutzstreifen (dingliche Sicherung)	- - - - - (red)	Arbeitsstreifen	— (dashed blue)
Fremdleitungen	— (magenta)	TS-Punkt mit Nr., Winkel u. Koordinate	○ (red)		
Bestand Gas bayernets	— (cyan)	Kilometrierung	km 00+00		



DR. SPANG Ingenieurgesellschaft für Bauwesen, Geologie und Umwelttechnik mbH Rosi-Wolfstein-Straße 6, 58453 Witten Telefon: 02302 / 9 14 02 - 0		Geplante Gastransportleitung AUGUSTA von Wertingen nach Kötz Planunterlagen zum Planfeststellungsverfahren (PF-V)		Ingenieurbüro Weishaupt Planung und Bauüberwachung	
Plangrundlage: WK5100_GP_TP_TG_230426-WPG Plan Nr.: 42.7852/ 2.6 Gezeichnet: Dri/Bt		Anlage 6: Bodenschutzplan Bodenschutzkonzept		Leitung 5100 (WK51) DN 700 MOP 100 Schutzstreifen 10 m	
Datum: 28.04.2023 Geprüft: Behr		Bundesland: Bayern		Regierungsbezirk: Schwaben	
Landkreis: Günzburg		Datum		Name	
Rev. Datum Änderung		Datum		Name	
0 10 20 30 40 50 Meter		Erstellt 31.03.2023		Döring; Hahn / WPG	
© Geobasisdaten: Bayerische Vermessungsverwaltung		Geprüft 31.03.2023		Thiele / WPG	
Freigegeben		Format		Maßstab	
WK5100_GP_TP_TG_73		Blatt-Nr.		Revision	

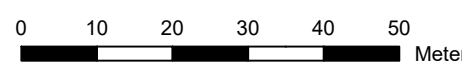


Planfeststellungsbehörde

Eintragungen Bodenschutzplan sind schematisch dargestellt

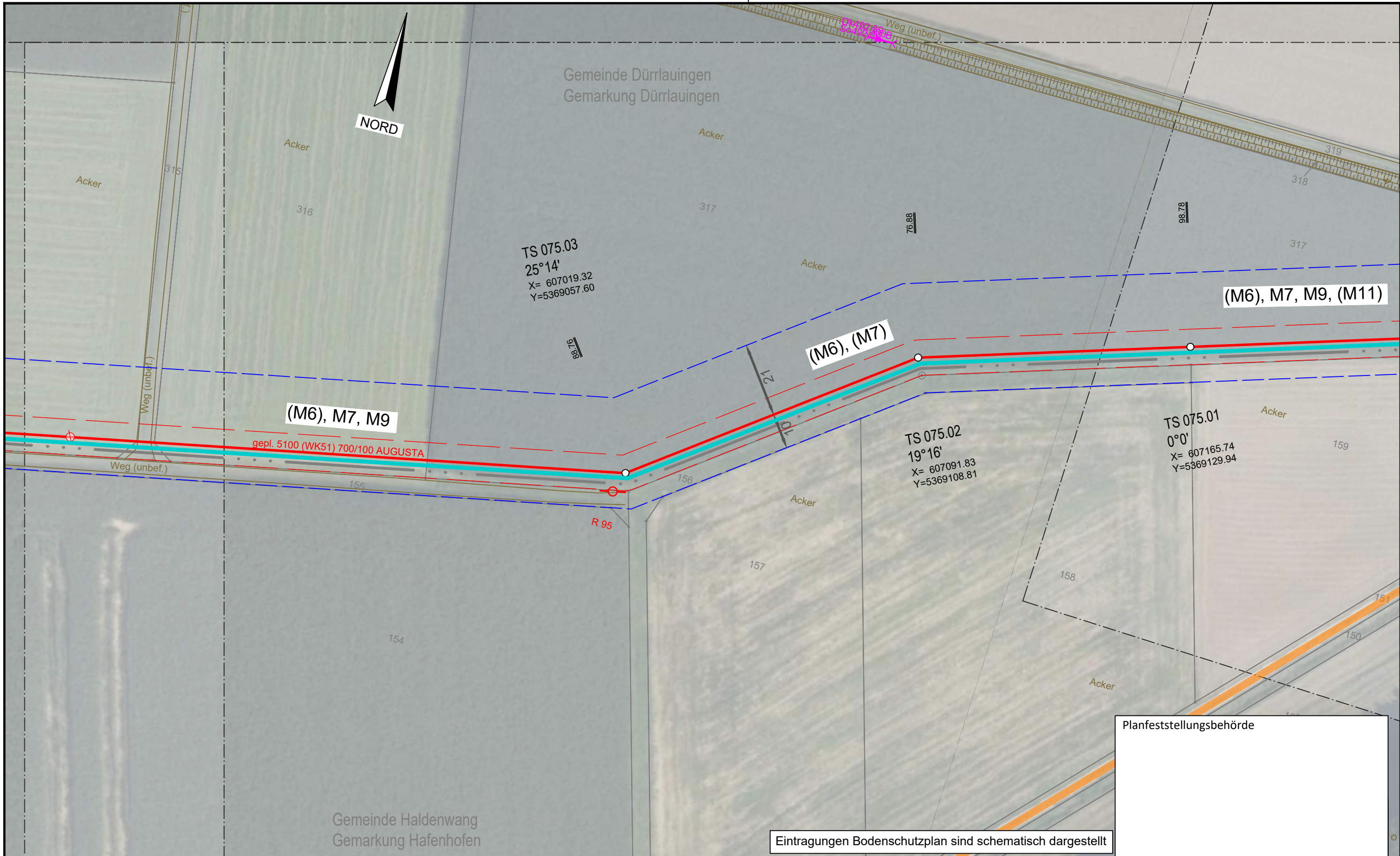
Legende (themenbezogene Auswahl zum vorliegenden Plan; weitere Verwendungen gemäß Symbol-/ Zeichenverzeichnis):

Gemarkung		Gastransportleitung geplant		Schilderpfahl (SPF)	
Flurstücks-Grenze		KKS-Anlagen geplant		Schilderpfahl mit Messkontakt (MK)	
Topografie		Schutzstreifen (dingliche Sicherung)		Arbeitsstreifen	
Fremdleitungen		TS-Punkt mit Nr., Winkel u. Koordinate			
Bestand Gas bayernets		Kilometrierung			



 DR. SPANG Ingenieurgesellschaft für Bauwesen, Geologie und Umwelttechnik mbH Rosi-Wolfstein-Straße 6, 58453 Witten Telefon: 02302 / 9 14 02 - 0		Geplante Gastransportleitung AUGUSTA von Wertingen nach Kötz Planunterlagen zum Planfeststellungsverfahren (PF-V)		 Planung und Bauüberwachung im Auftrag der bayernets energie transport systeme	
Plangrundlage: WK5100_GP_TP_TG_230426-WPG Plan Nr.: 42.7852/ 2.6 Gezeichnet: Dri/Bt		Anlage 6: Bodenschutzplan Bodenschutzkonzept		Leitung 5100 (WK51) DN 700 MOP 100 Schutzstreifen 10 m	
Datum: 28.04.2023		Geprüft: Behr		Bundesland: Bayern	
				Regierungsbezirk: Schwaben	
				Landkreis: Günzburg	
Rev.	Datum	Änderung	Datum	Name	Format
			31.03.2023	Döring; Hahn / WPG	DIN A3
			31.03.2023	Thiele / WPG	Maßstab
					1 : 1.000
					Revision
					0
					Blatt-Nr.
					WK5100_GP_TP_TG_74

© Geobasisdaten: Bayerische Vermessungsverwaltung



Planfeststellungsbehörde

Eintragungen Bodenschutzplan sind schematisch dargestellt

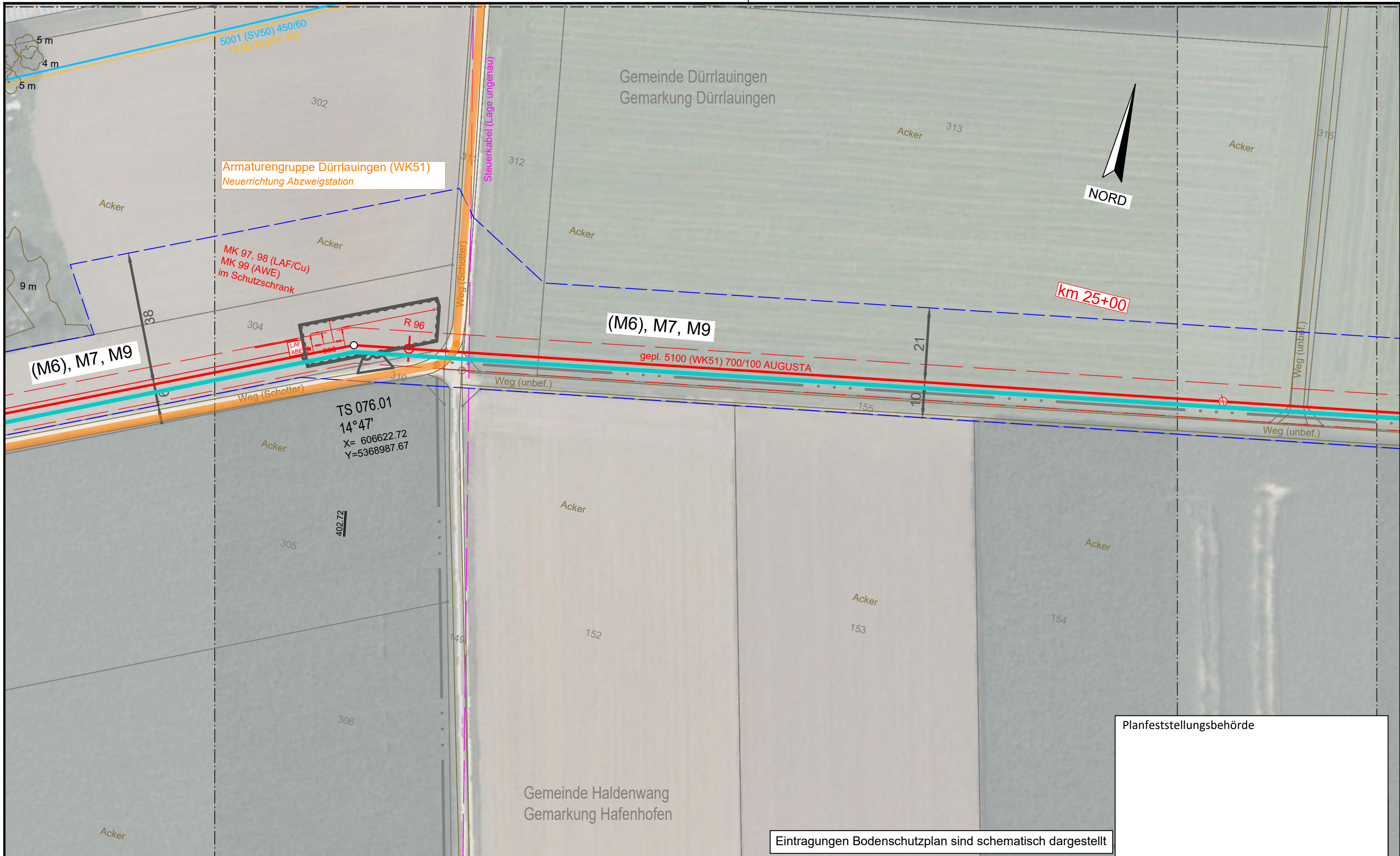
Legende (themenbezogene Auswahl zum vorliegenden Plan; weitere Verwendungen gemäß Symbol-/ Zeichenverzeichnis):

Gemarkung	— · — · — · —	Gastransportleitung geplant	— (red)	Schilderpfahl (SPf)	○ (red)
Flurstücks-Grenze	— (grey)	KKS-Anlagen geplant	— (red)	Schilderpfahl mit Messkontakt (MK)	○ (red)
Topografie	— (brown)	Schutzstreifen (dingliche Sicherung)	- - - - - (red)	Arbeitsstreifen	— (blue)
Fremdleitungen	— (magenta)	TS-Punkt mit Nr., Winkel u. Koordinate	○ (red)		
Bestand Gas bayernets	— (cyan)	Kilometrierung	km 00+00		

0 10 20 30 40 50 Meter

DR. SPANG Ingenieurgesellschaft für Bauwesen, Geologie und Umwelttechnik mbH Rosi-Wolfstein-Straße 6, 58453 Witten Telefon: 02302 / 9 14 02 - 0		Geplante Gastransportleitung AUGUSTA von Wertingen nach Kötz Planunterlagen zum Planfeststellungsverfahren (PF-V)		im Auftrag der	
Plangrundlage: WK5100_GP_TP_TG_230426-WPG Plan Nr.: 42.7852/ 2.6 Gezeichnet: Dri/Bt		Anlage 6: Bodenschutzplan Bodenschutzkonzept		Leitung 5100 (WK51) DN 700 MOP 100 Schutzstreifen 10 m	
Datum: 28.04.2023 Geprüft: Behr		Bundesland: Bayern		Regierungsbezirk: Schwaben	
		Landkreis: Günzburg			
Rev.	Datum	Änderung		Datum	Name
		Erstellt		31.03.2023	Döring; Hahn / WPG
		Geprüft		31.03.2023	Thiele / WPG
		Freigegeben			
			Format	Maßstab	Revision
			DIN A3	1 : 1.000	0
			Planname	Blatt-Nr.	
			WK5100_GP_TP_TG_75		

© Geobasisdaten: Bayerische Vermessungsverwaltung



Planfeststellungsbehörde

Eintragungen Bodenschutzplan sind schematisch dargestellt

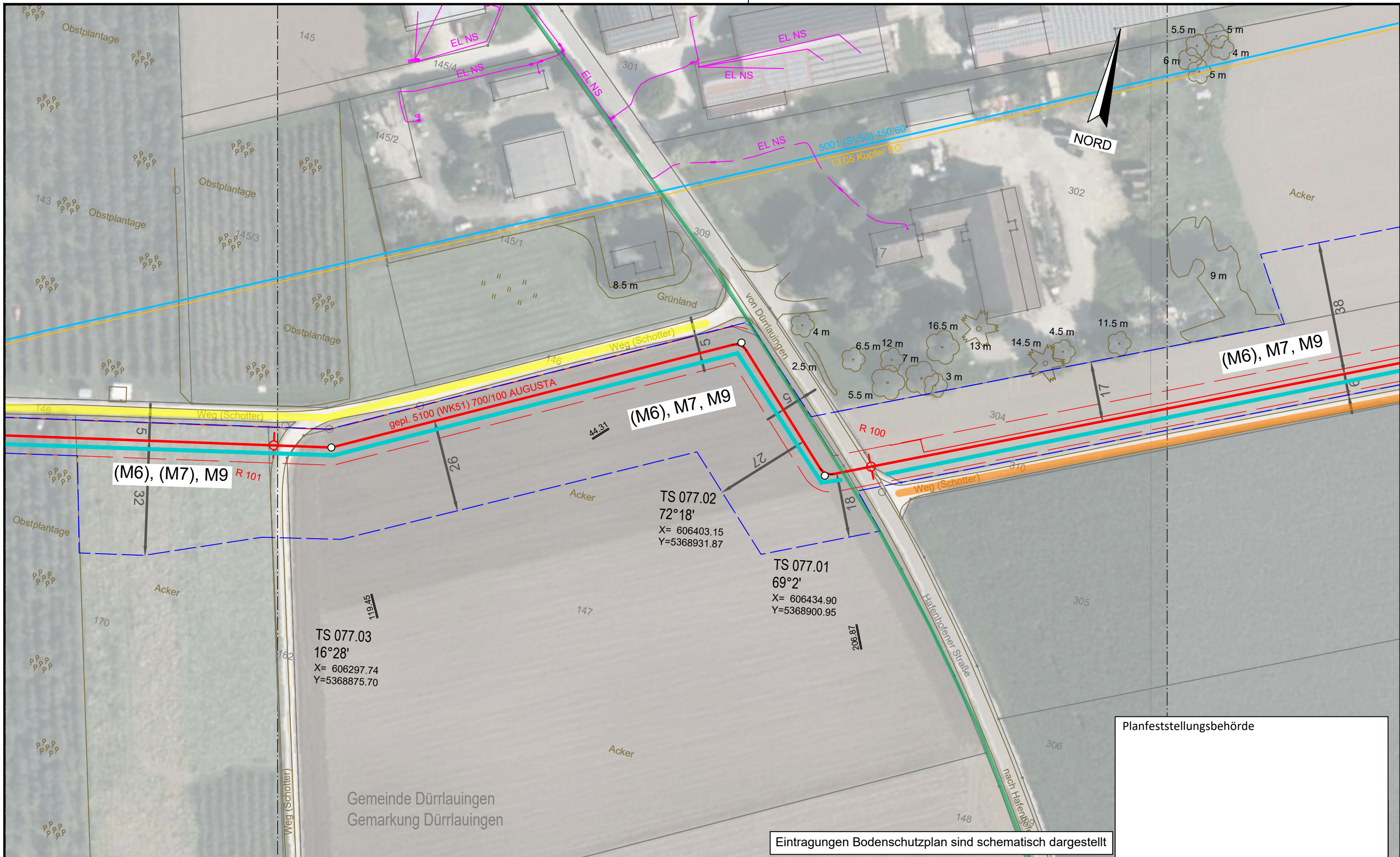
Legende (themenbezogene Auswahl zum vorliegenden Plan; weitere Verwendungen gemäß Symbol-/ Zeichenverzeichnis):

Gemarkung	— · — · —	Gastransportleitung geplant	—	Schilderpfahl (SPF)	○
Flurstücks-Grenze	—	KKS-Anlagen geplant	—	Schilderpfahl mit Messkontakt (MK)	⊙
Topografie	—	Schutzstreifen (dingliche Sicherung)	- - - -	Arbeitsstreifen	□
Fremdleitungen	—	TS-Punkt mit Nr., Winkel u. Koordinate	⊙		
Bestand Gas bayernets	—	Kilometrierung	km 00+00		

0 10 20 30 40 50
Meter

DR. SPANG Ingenieurgesellschaft für Bauwesen, Geologie und Umwelttechnik mbH Rosi-Wolfstein-Straße 6, 58453 Witten Telefon: 02302 / 9 14 02 - 0		Geplante Gastransportleitung AUGUSTA von Wertingen nach Kötz Planunterlagen zum Planfeststellungsverfahren (PF-V)			Ingenieurbüro Weishaupt Planung und Bauüberwachung im Auftrag der bayernets energie transport systeme	
Plangrundlage: WK5100_GP_TP_TG_230426-WPG Plan Nr.: 42.7852/ 2.6 Gezeichnet: Dri/Bt		Anlage 6: Bodenschutzplan Bodenschutzkonzept		Leitung 5100 (WK51) DN 700 MOP 100 Schutzstreifen 10 m		
Datum: 28.04.2023 Geprüft: Behr		Bundesland: Bayern		Regierungsbezirk: Schwaben		
Landkreis: Günzburg		Datum		Name		
Rev.	Datum	Änderung		Datum	Name	
				31.03.2023	Döring; Hahn / WPG	
				31.03.2023	Thiele / WPG	
					Freigegeben	
				Format	Maßstab	
				DIN A3	1 : 1.000	
				Revision	0	
				Blatt-Nr.		
				Planname	Blatt-Nr.	
				WK5100_GP_TP_TG_76		

© Geobasisdaten: Bayerische Vermessungsverwaltung



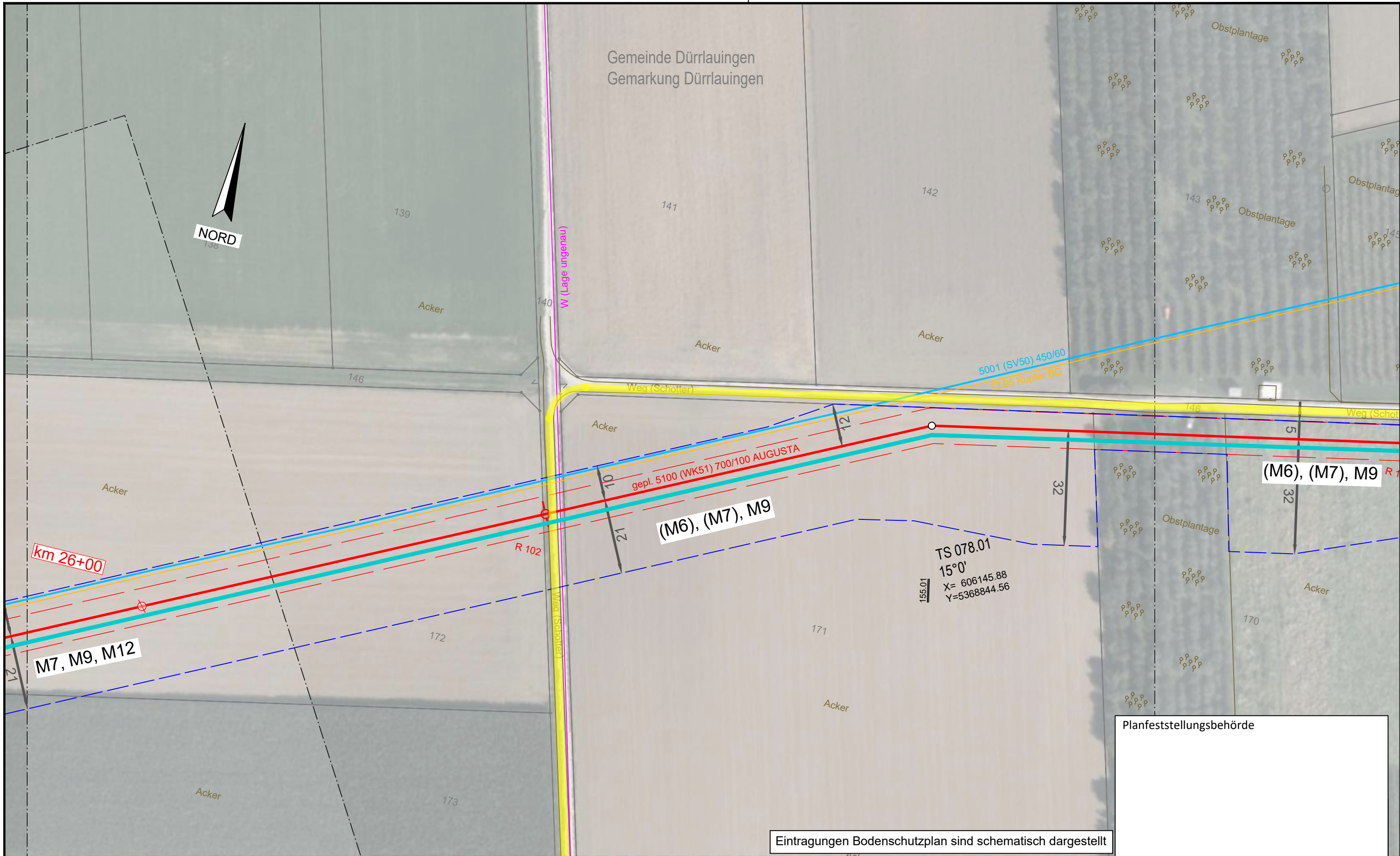
Eintragungen Bodenschutzplan sind schematisch dargestellt

Legende (themenbezogene Auswahl zum vorliegenden Plan; weitere Verwendungen gemäß Symbol-/ Zeichenverzeichnis):

Gemarkung	— · — · —	Gastransportleitung geplant	— (red)	Schilderpfahl (SPF)	○ (red)
Flurstücks-Grenze	— (grey)	KKS-Anlagen geplant	— (red)	Schilderpfahl mit Messkontakt (MK)	○ (red)
Topografie	— (brown)	Schutzstreifen (dingliche Sicherung)	- - - (red)	Arbeitsstreifen	- - - (blue)
Fremdleitungen	— (magenta)	TS-Punkt mit Nr., Winkel u. Koordinate	○ (red)		
Bestand Gas bayernets	— (cyan)	Kilometrierung	⊗ km 00+00		

0 10 20 30 40 50 Meter

DR. SPANG Ingenieurgesellschaft für Bauwesen, Geologie und Umwelttechnik mbH Rosi-Wolfstein-Straße 6, 58453 Witten Telefon: 02302 / 9 14 02 - 0		Geplante Gastransportleitung AUGUSTA von Wertingen nach Kötz Planunterlagen zum Planfeststellungsverfahren (PF-V)		Ingenieurbüro Weishaupt Planung und Bauüberwachung im Auftrag der bayernets energie transport systeme	
Plangrundlage: WK5100_GP_TP_TG_230426-WPG Plan Nr.: 42.7852/ 2.6 Gezeichnet: Dri/Bt		Anlage 6: Bodenschutzplan Bodenschutzkonzept		Leitung 5100 (WK51) DN 700 MOP 100 Schutzstreifen 10 m	
Datum: 28.04.2023 Geprüft: Behr		Bundesland: Bayern		Regierungsbezirk: Schwaben	
Landkreis: Günzburg		Datum: 31.03.2023		Name: Döring; Hahn / WPG	
Rev. Datum Änderung		Datum		Name	
0 1 2		31.03.2023		Döring; Hahn / WPG	
3 4 5		31.03.2023		Thiele / WPG	
6 7 8		Freigegeben		Name	
9 10 11		WK5100_GP_TP_TG_77		Format: DIN A3	
12 13 14		© Geobasisdaten: Bayerische Vermessungsverwaltung		Maßstab: 1 : 1.000	
15 16 17		Blatt-Nr.		Revision: 0	
18 19 20		WK5100_GP_TP_TG_77		Blatt-Nr.	



Legende (themenbezogene Auswahl zum vorliegenden Plan; weitere Verwendungen gemäß Symbol-/ Zeichenverzeichnis):

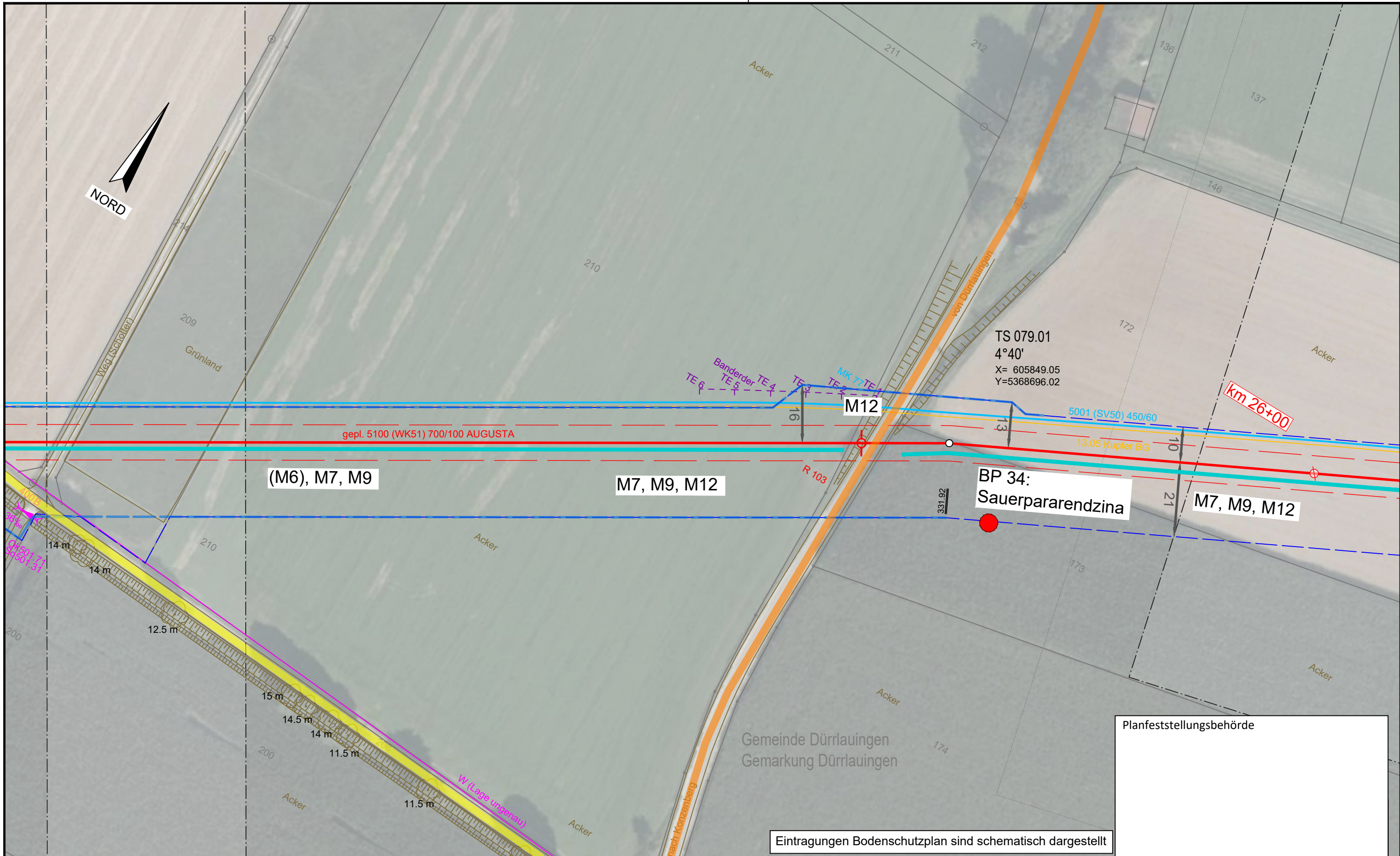
Gemarkung	— · — · — · —	Gastransportleitung geplant	—	Schilderpfahl (SPF)	⊙
Flurstücks-Grenze	—	KKS-Anlagen geplant	—	Schilderpfahl mit Messkontakt (MK)	⊙
Topografie	—	Schutzstreifen (dingliche Sicherung)	- - - -	Arbeitsstreifen	- - - -
Fremdleitungen	—	TS-Punkt mit Nr., Winkel u. Koordinate	⊙		
Bestand Gas bayernets	—	Kilometrierung	⊙ km 00+00		

0 10 20 30 40 50
Meter

Eintragungen Bodenschutzplan sind schematisch dargestellt

 DR. SPANG Ingenieurgesellschaft für Bauwesen, Geologie und Umwelttechnik mbH Rosi-Wolfstein-Straße 6, 58453 Witten Telefon: 02302 / 9 14 02 - 0		Geplante Gastransportleitung AUGUSTA von Wertingen nach Kötz Planunterlagen zum Planfeststellungsverfahren (PF-V)		Ingenieurbüro Weishaupt Planung und Bauüberwachung im Auftrag der bayernets energie transport systeme	
Plangrundlage: WK5100_GP_TP_TG_230426-WPG Plan Nr.: 42.7852/ 2.6 Gezeichnet: Dri/Bt		Anlage 6: Bodenschutzplan Bodenschutzkonzept		Leitung 5100 (WK51) DN 700 MOP 100 Schutzstreifen 10 m	
Datum: 28.04.2023		Geprüft: Behr		Bundesland: Bayern	
				Regierungsbezirk: Schwaben	
				Landkreis: Günzburg	
Rev.	Datum	Änderung		Datum	Name
				Erstellt	31.03.2023
				Geprüft	31.03.2023
				Freigegeben	
			Format	Maßstab	Revision
			DIN A3	1 : 1.000	0
			Planname	Blatt-Nr.	
			WK5100_GP_TP_TG_78		

© Geobasisdaten: Bayerische Vermessungsverwaltung



Planfeststellungsbehörde

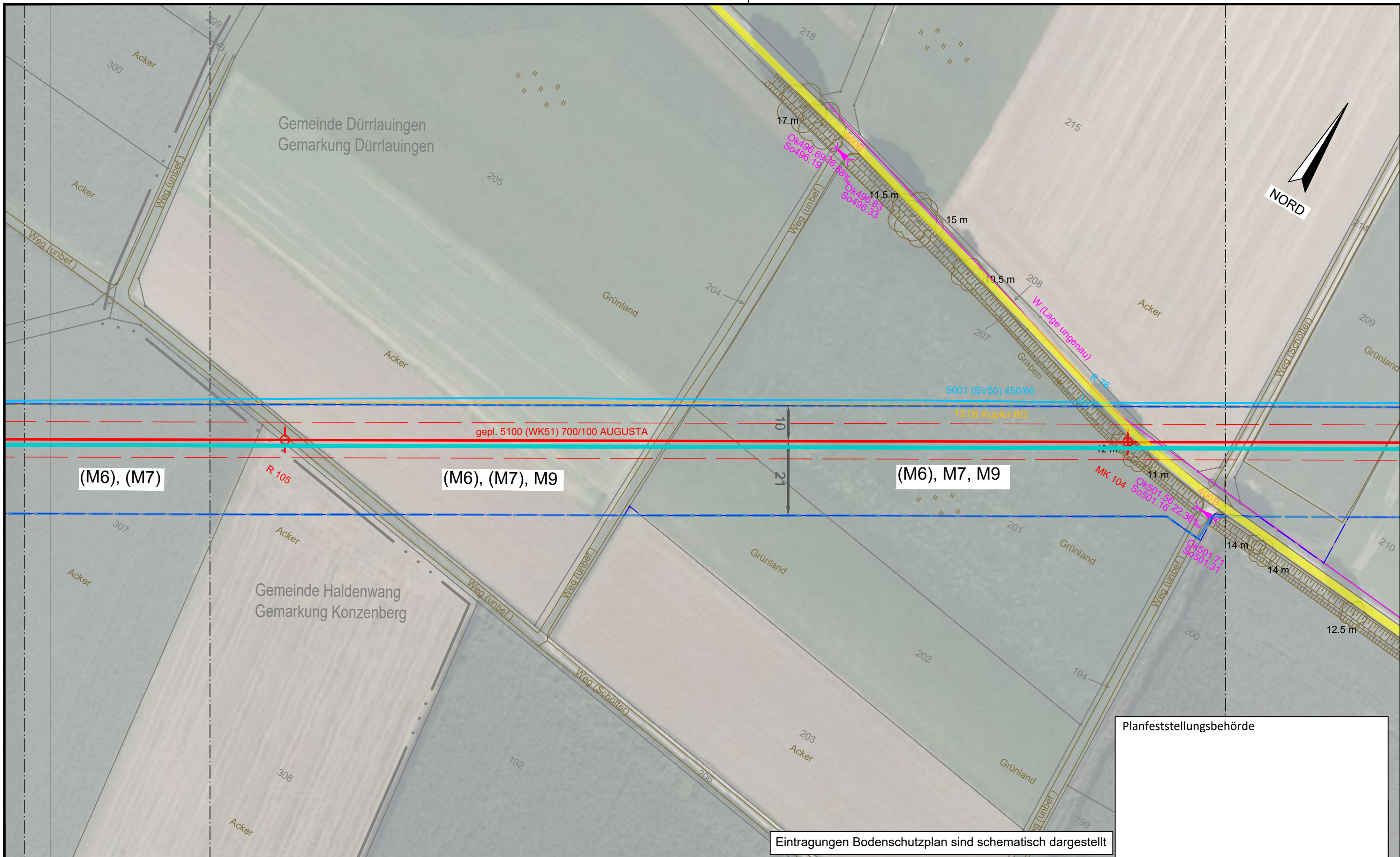
Eintragungen Bodenschutzplan sind schematisch dargestellt

Legende (themenbezogene Auswahl zum vorliegenden Plan; weitere Verwendungen gemäß Symbol-/ Zeichenverzeichnis):

Gemarkung	— · — · —	Gastransportleitung geplant	—	Schilderpfahl (SPf)	○
Flurstücks-Grenze	—	KKS-Anlagen geplant	—	Schilderpfahl mit Messkontakt (MK)	○
Topografie	—	Schutzstreifen (dingliche Sicherung)	- - - - -	Arbeitsstreifen	□
Fremdleitungen	—	TS-Punkt mit Nr., Winkel u. Koordinate	○		
Bestand Gas bayernets	—	Kilometrierung	km 00+00		

0 10 20 30 40 50
Meter

DR. SPANG Ingenieurgesellschaft für Bauwesen, Geologie und Umwelttechnik mbH Rosi-Wolfstein-Straße 6, 58453 Witten Telefon: 02302 / 9 14 02 - 0		Geplante Gastransportleitung AUGUSTA von Wertingen nach Kötz Planunterlagen zum Planfeststellungsverfahren (PF-V)		Ingenieurbüro Weishaupt Planung und Bauüberwachung im Auftrag der bayernets energie transport systeme	
Plangrundlage: WK5100_GP_TP_TG_230426-WPG Plan Nr.: 42.7852/ 2.6 Gezeichnet: Dri/Bt		Anlage 6: Bodenschutzplan Bodenschutzkonzept		Leitung 5100 (WK51) DN 700 MOP 100 Schutzstreifen 10 m	
Datum: 28.04.2023 Geprüft: Behr		Bundesland: Bayern		Regierungsbezirk: Schwaben	
Landkreis: Günzburg		Datum: 31.03.2023		Name: Döring; Hahn / WPG	
Rev. Datum Änderung		Datum		Name	
0 10 20 30 40 50		31.03.2023		Döring; Hahn / WPG	
0 10 20 30 40 50		31.03.2023		Thiele / WPG	
0 10 20 30 40 50		Freigegeben		Planname: WK5100_GP_TP_TG_79	
© Geobasisdaten: Bayerische Vermessungsverwaltung		Blatt-Nr.: 79		Blatt-Nr.: 78	



(M6), (M7)

(M6), (M7), M9

(M6), M7, M9

Planfeststellungsbehörde

Eintragungen Bodenschutzplan sind schematisch dargestellt

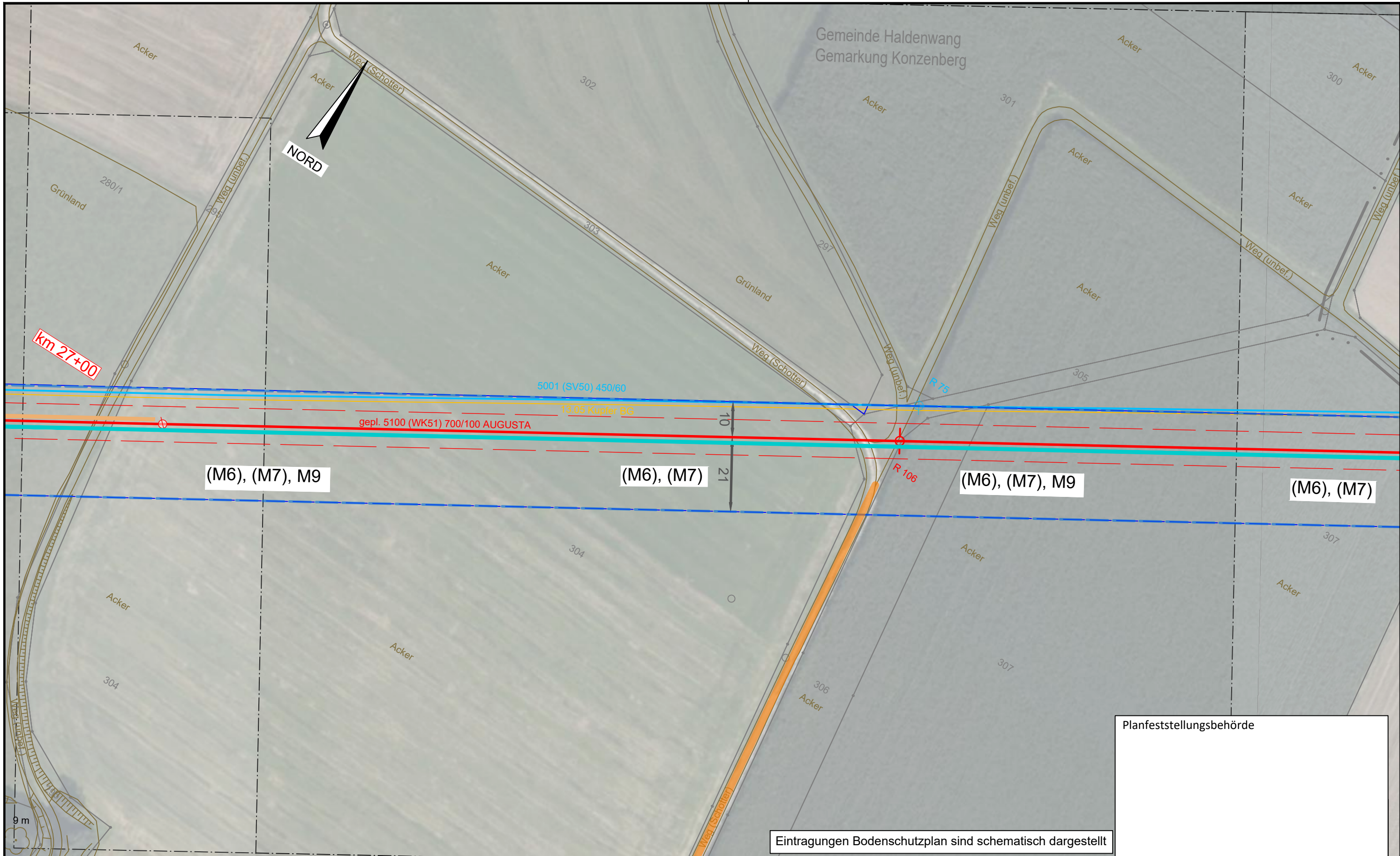
Legende (themenbezogene Auswahl zum vorliegenden Plan; weitere Verwendungen gemäß Symbol-/ Zeichenverzeichnis):

Gemarkung	— · — · — ·	Gastransportleitung geplant	— (red)	Schilderpfahl (SPf)	○ (red)
Flurstücks-Grenze	— (grey)	KKS-Anlagen geplant	— (red)	Schilderpfahl mit Messkontakt (MK)	○ (red)
Topografie	— (brown)	Schutzstreifen (dingliche Sicherung)	- - - - - (red)	Arbeitsstreifen	□ (blue)
Fremdleitungen	— (magenta)	TS-Punkt mit Nr., Winkel u. Koordinate	○ (red)		
Bestand Gas bayernets	— (cyan)	Kilometrierung	km 00+00		

0 10 20 30 40 50 Meter

DR. SPANG Ingenieurgesellschaft für Bauwesen, Geologie und Umwelttechnik mbH Rosi-Wolfstein-Straße 6, 58453 Witten Telefon: 02302 / 9 14 02 - 0		Geplante Gastransportleitung AUGUSTA von Wertingen nach Kötz Planunterlagen zum Planfeststellungsverfahren (PF-V)		Ingenieurbüro Weishaupt Planung und Bauüberwachung im Auftrag der bayernets energie transport systeme	
Plangrundlage: WK5100_GP_TP_TG_230426-WPG Plan Nr.: 42.7852/ 2.6 Gezeichnet: Dri/Bt		Anlage 6: Bodenschutzplan Bodenschutzkonzept		Leitung 5100 (WK51) DN 700 MOP 100 Schutzstreifen 10 m	
Datum: 28.04.2023 Geprüft: Behr		Bundesland: Bayern		Regierungsbezirk: Schwaben	
		Landkreis: Günzburg			
Rev.	Datum	Änderung	Datum	Name	Format
			31.03.2023	Döring; Hahn / WPG	DIN A3
			31.03.2023	Thiele / WPG	Maßstab
		Freigegeben			1 : 1.000
					Revision
					0
					Blatt-Nr.
					WK5100_GP_TP_TG_80

© Geobasisdaten: Bayerische Vermessungsverwaltung

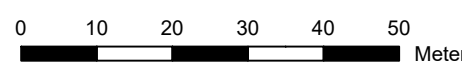


Eintragungen Bodenschutzplan sind schematisch dargestellt

Planfeststellungsbehörde


Legende (themenbezogene Auswahl zum vorliegenden Plan; weitere Verwendungen gemäß Symbol-/ Zeichenverzeichnis):

Gemarkung	— · — · — · —	Gastransportleitung geplant	—	Schilderpfahl (SPF)	○
Flurstücks-Grenze	—	KKS-Anlagen geplant	—	Schilderpfahl mit Messkontakt (MK)	○
Topografie	—	Schutzstreifen (dingliche Sicherung)	- - - -	Arbeitsstreifen	□
Fremdleitungen	—	TS-Punkt mit Nr., Winkel u. Koordinate	○		
Bestand Gas bayernets	—	Kilometrierung	km 00+00		



DR. SPANG Ingenieurgesellschaft für Bauwesen, Geologie und Umwelttechnik mbH Rosi-Wolfstein-Straße 6, 58453 Witten Telefon: 02302 / 9 14 02 - 0		Geplante Gastransportleitung AUGUSTA von Wertingen nach Kötz Planunterlagen zum Planfeststellungsverfahren (PF-V)		Ingenieurbüro Weishaupt Planung und Bauüberwachung im Auftrag der bayernets	
Plangrundlage: WK5100_GP_TP_TG_230426-WPG Plan Nr.: 42.7852/ 2.6 Gezeichnet: Dri/Bt		Anlage 6: Bodenschutzplan Bodenschutzkonzept		Leitung 5100 (WK51) DN 700 MOP 100 Schutzstreifen 10 m	
Datum: 28.04.2023 Geprüft: Behr		Bundesland: Bayern		Regierungsbezirk: Schwaben Landkreis: Günzburg	
Rev.	Datum	Änderung	Datum	Name	Format
		Erstellt	31.03.2023	Döring; Hahn / WPG	DIN A3
		Geprüft	31.03.2023	Thiele / WPG	Maßstab
		Freigegeben			1 : 1.000
			Blatt-Nr.		Revision
			WK5100_GP_TP_TG_81		0

© Geobasisdaten: Bayerische Vermessungsverwaltung

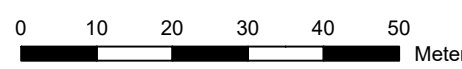


Planfeststellungsbehörde

Eintragungen Bodenschutzplan sind schematisch dargestellt

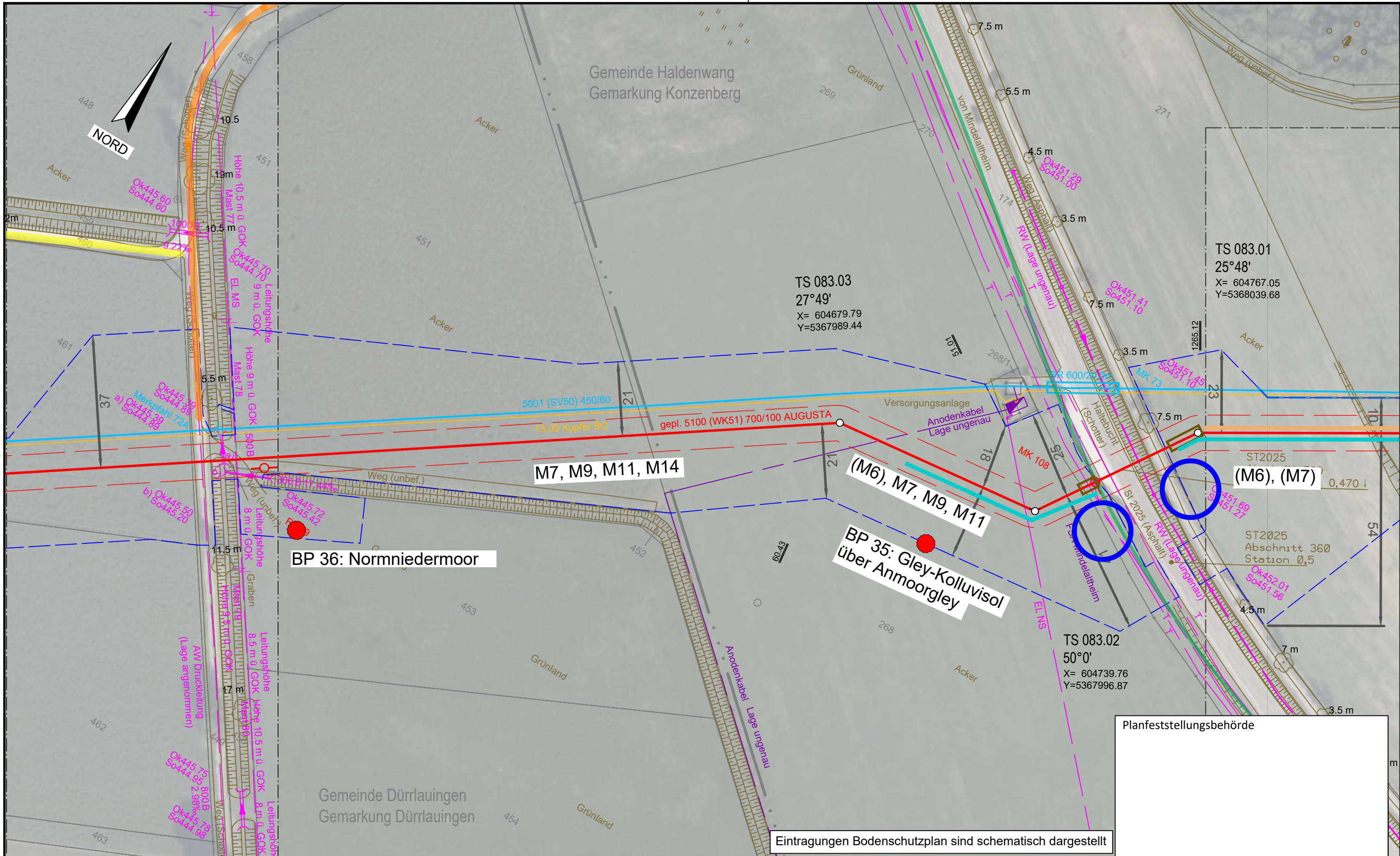
Legende (themenbezogene Auswahl zum vorliegenden Plan; weitere Verwendungen gemäß Symbol-/ Zeichenverzeichnis):

Gemarkung	— · — · —	Gastransportleitung geplant	— (red)	Schilderpfahl (SPf)	⊙ (red)
Flurstücks-Grenze	— (dashed)	KKS-Anlagen geplant	— (red)	Schilderpfahl mit Messkontakt (MK)	⊙ (red)
Topografie	— (brown)	Schutzstreifen (dingliche Sicherung)	— (dashed)	Arbeitsstreifen	— (dashed blue)
Fremdleitungen	— (magenta)	TS-Punkt mit Nr., Winkel u. Koordinate	⊙ (red)		
Bestand Gas bayernets	— (cyan)	Kilometrierung	⊙ km 00+00		



DR. SPANG Ingenieurgesellschaft für Bauwesen, Geologie und Umwelttechnik mbH Rosi-Wolfstein-Straße 6, 58453 Witten Telefon: 02302 / 9 14 02 - 0		Geplante Gastransportleitung AUGUSTA von Wertingen nach Kötz Planunterlagen zum Planfeststellungsverfahren (PF-V)		Ingenieurbüro Weishaupt Planung und Bauüberwachung im Auftrag der bayernets energie transport systeme	
Plangrundlage: WK5100_GP_TP_TG_230426-WPG Plan Nr.: 42.7852/ 2.6 Gezeichnet: Dri/Bt		Anlage 6: Bodenschutzplan Bodenschutzkonzept		Leitung 5100 (WK51) DN 700 MOP 100 Schutzstreifen 10 m	
Datum: 28.04.2023 Geprüft: Behr		Bundesland: Bayern		Regierungsbezirk: Schwaben Landkreis: Günzburg	
Rev.	Datum	Änderung	Datum	Name	Format
			31.03.2023	Döring; Hahn / WPG	DIN A3
			31.03.2023	Thiele / WPG	Maßstab
		Freigegeben			Revision
					1 : 1.000
					0
					Blatt-Nr.
					WK5100_GP_TP_TG_82

© Geobasisdaten: Bayerische Vermessungsverwaltung



Eintragungen Bodenschutzplan sind schematisch dargestellt

Planfeststellungsbehörde

Legende (themenbezogene Auswahl zum vorliegenden Plan; weitere Verwendungen gemäß Symbol-/ Zeichenverzeichnis):

Gemarkung	— · — · —	Gastransportleitung geplant	— (red)	Schilderpfahl (SPF)	○ (red)
Flurstücks-Grenze	—	KKS-Anlagen geplant	— (red)	Schilderpfahl mit Messkontakt (MK)	○ (red)
Topografie	— (brown)	Schutzstreifen (dingliche Sicherung)	- - - - -	Arbeitsstreifen	□ (blue)
Fremdleitungen	— (magenta)	TS-Punkt mit Nr., Winkel u. Koordinate	○ (red)		
Bestand Gas bayernets	— (cyan)	Kilometrierung	km 00+00		

0 10 20 30 40 50 Meter

DR. SPANG Ingenieurgesellschaft für Bauwesen, Geologie und Umwelttechnik mbH
 Rosi-Wolfstein-Straße 6, 58453 Witten
 Telefon: 02302 / 9 14 02 - 0

Geplante Gastransportleitung AUGUSTA von Wertingen nach Kötz
 Planunterlagen zum Planfeststellungsverfahren (PF-V)

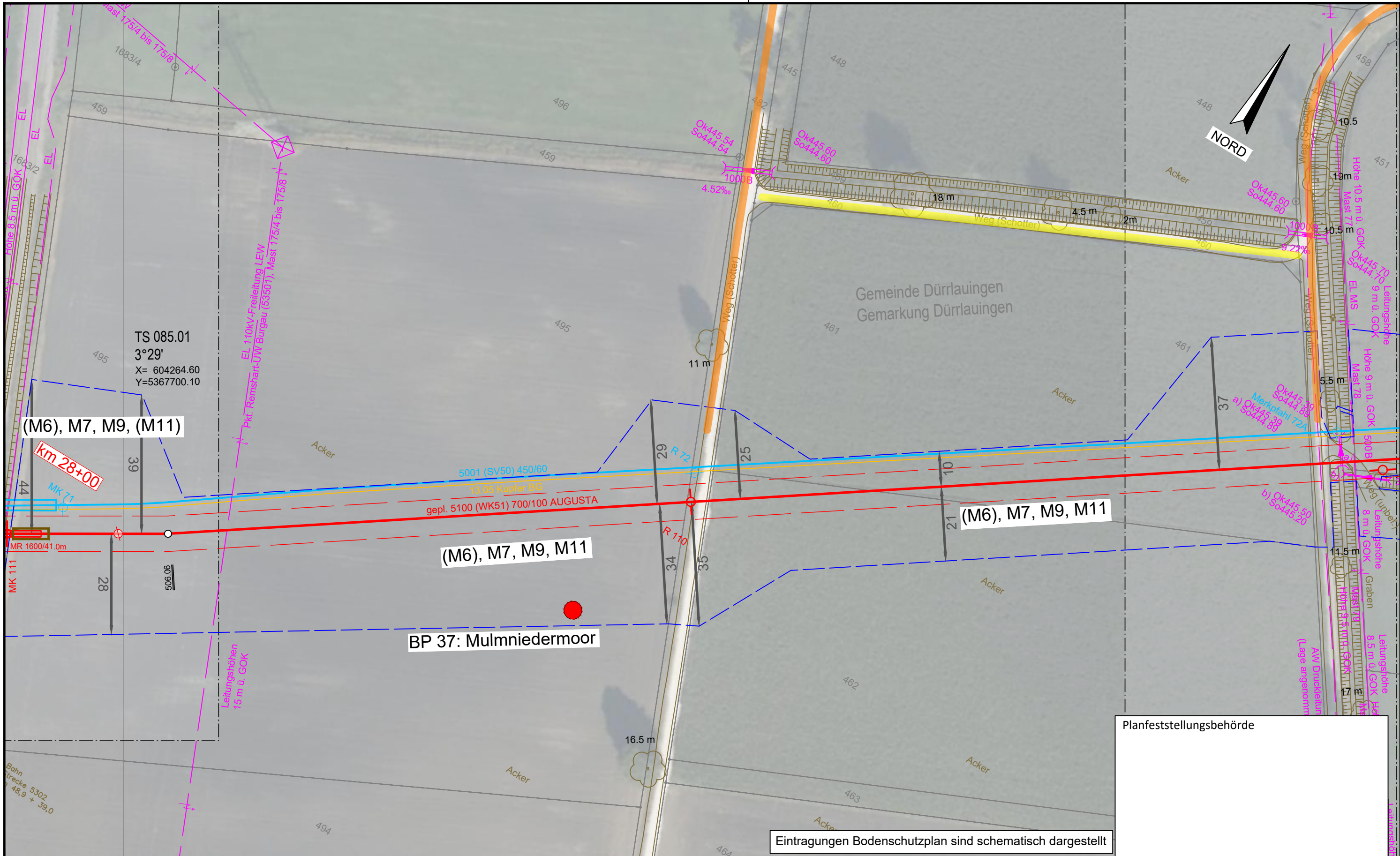
Anlage 6: Bodenschutzplan
 Bodenschutzkonzept

Leitung 5100 (WK51)
 DN 700 MOP 100
 Schutzstreifen 10 m

Datum: 28.04.2023 Geprüft: Behr

Rev.	Datum	Änderung	Datum	Name	Format	Maßstab	Revision
			31.03.2023	Döring; Hahn / WPG	DIN A3	1 : 1.000	0
			31.03.2023	Thiele / WPG	Planname		Blatt-Nr.
		Freigegeben			WK5100_GP_TP_TG		83

© Geobasisdaten: Bayerische Vermessungsverwaltung

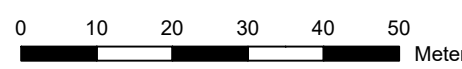


Planfeststellungsbehörde

Eintragungen Bodenschutzplan sind schematisch dargestellt

Legende (themenbezogene Auswahl zum vorliegenden Plan; weitere Verwendungen gemäß Symbol-/ Zeichenverzeichnis):

Gemarkung	— · — · —	Gastransportleitung geplant	— (red)	Schilderpfahl (SPF)	○ (red)
Flurstücks-Grenze	— (grey)	KKS-Anlagen geplant	— (red)	Schilderpfahl mit Messkontakt (MK)	○ (red)
Topografie	— (brown)	Schutzstreifen (dingliche Sicherung)	- - - (red)	Arbeitsstreifen	— (blue)
Fremdleitungen	— (magenta)	TS-Punkt mit Nr., Winkel u. Koordinate	⊙ (red)		
Bestand Gas bayernets	— (cyan)	Kilometrierung	km 00+00		



DR. SPANG Ingenieurgesellschaft für Bauwesen, Geologie und Umwelttechnik mbH
 Rosi-Wolfstein-Straße 6, 58453 Witten
 Telefon: 02302 / 9 14 02 - 0

Plangrundlage: WK5100_GP_TP_TG_230426-WPG
 Plan Nr.: 42.7852/ 2.6 Gezeichnet: Dri/Bt
 Datum: 28.04.2023 Geprüft: Behr

Geplante Gastransportleitung AUGUSTA von Wertingen nach Kötz
 Planunterlagen zum Planfeststellungsverfahren (PF-V)

Anlage 6: Bodenschutzplan
Bodenschutzkonzept

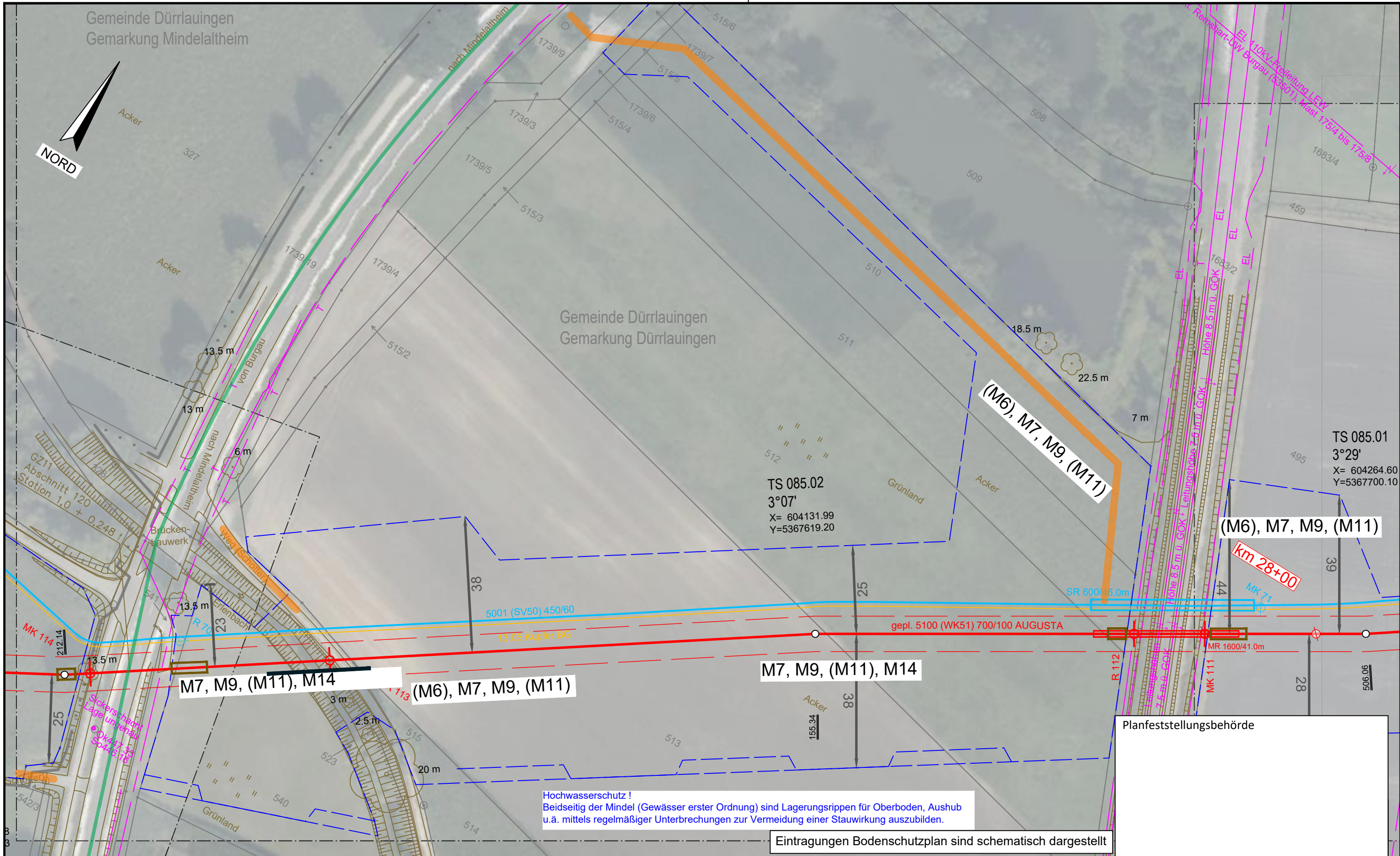
Leitung 5100 (WK51)
 DN 700 MOP 100
 Schutzstreifen 10 m

Bundesland: Bayern	Regierungsbezirk: Schwaben	Landkreis: Günzburg
Erstellt	31.03.2023	Döring; Hahn / WPG
Geprüft	31.03.2023	Thiele / WPG
Freigegeben		

Ingenieurbüro Weishaupt (bW)
 Planung und Bauüberwachung

im Auftrag der
bayernets
 energie transport systeme

Format	Maßstab	Revision
DIN A3	1 : 1.000	0
Planname	Blatt-Nr.	
WK5100_GP_TP_TG	84	



M7, M9, (M11), M14

(M6), M7, M9, (M11)

M7, M9, (M11), M14

(M6), M7, M9, (M11)

(M6), M7, M9, (M11)

km 28+00

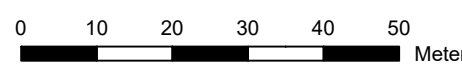
Hochwasserschutz !
 Beidseitig der Mindel (Gewässer erster Ordnung) sind Lagerungsrippen für Oberboden, Aushub u.ä. mittels regelmäßiger Unterbrechungen zur Vermeidung einer Stauwirkung auszubilden.

Eintragungen Bodenschutzplan sind schematisch dargestellt

Planfeststellungsbehörde

Legende (themenbezogene Auswahl zum vorliegenden Plan; weitere Verwendungen gemäß Symbol-/ Zeichenverzeichnis):

Gemarkung	— · — · —	Gastransportleitung geplant	— (red)	Schilderpfahl (SPF)	○ (red)
Flurstücks-Grenze	— (dashed)	KKS-Anlagen geplant	— (red)	Schilderpfahl mit Messkontakt (MK)	○ (red)
Topografie	— (brown)	Schutzstreifen (dingliche Sicherung)	— (dashed)	Arbeitsstreifen	— (dashed)
Fremdleitungen	— (magenta)	TS-Punkt mit Nr., Winkel u. Koordinate	○ (red)		
Bestand Gas bayernets	— (blue)	Kilometrierung	km 00+00		



DR. SPANG Ingenieurgesellschaft für Bauwesen, Geologie und Umwelttechnik mbH
 Rosi-Wolfstein-Straße 6, 58453 Witten
 Telefon: 02302 / 9 14 02 - 0

Geplante Gastransportleitung AUGUSTA von Wertingen nach Kötz
 Planunterlagen zum Planfeststellungsverfahren (PF-V)

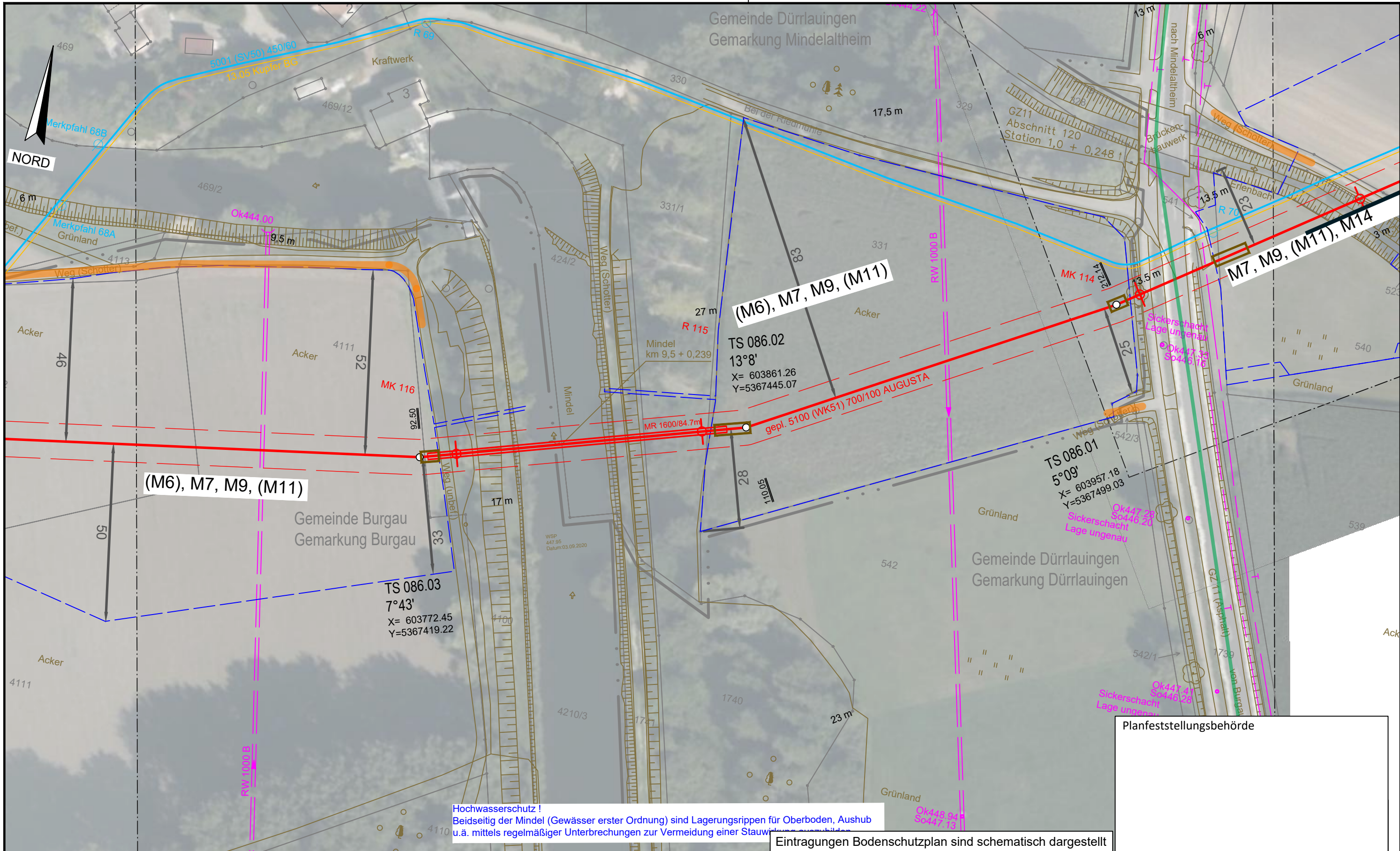
Anlage 6: Bodenschutzplan
 Bodenschutzkonzept

Leitung 5100 (WK51) DN 700 MOP 100 Schutzstreifen 10 m

Datum: 28.04.2023 Geprüft: Behr

Rev.	Datum	Änderung	Datum	Name	Format	Maßstab	Revision
			31.03.2023	Döring; Hahn / WPG	DIN A3	1 : 1.000	0
			31.03.2023	Thiele / WPG	Planname		Blatt-Nr.
		Freigegeben			WK5100_GP_TP_TG_85		

© Geobasisdaten: Bayerische Vermessungsverwaltung



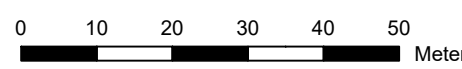
Hochwasserschutz!
 Beidseitig der Mindel (Gewässer erster Ordnung) sind Lagerungsrippen für Oberboden, Aushub u.ä. mittels regelmäßiger Unterbrechungen zur Vermeidung einer Stauelementbildung

Eintragungen Bodenschutzplan sind schematisch dargestellt

Planfeststellungsbehörde

Legende (themenbezogene Auswahl zum vorliegenden Plan; weitere Verwendungen gemäß Symbol-/ Zeichenverzeichnis):

Gemarkung	— · · · —	Gastransportleitung geplant	— (red) —	Schilderpfahl (SPF)	○ (red)
Flurstücks-Grenze	— (dashed) —	KKS-Anlagen geplant	— (red) —	Schilderpfahl mit Messkontakt (MK)	○ (red) with cross
Topografie	— (brown) —	Schutzstreifen (dingliche Sicherung)	— (dashed) —	Arbeitsstreifen	— (dashed) —
Fremdleitungen	— (magenta) —	TS-Punkt mit Nr., Winkel u. Koordinate	○ (red) with angle		
Bestand Gas bayernets	— (cyan) —	Kilometrierung	km 00+00		

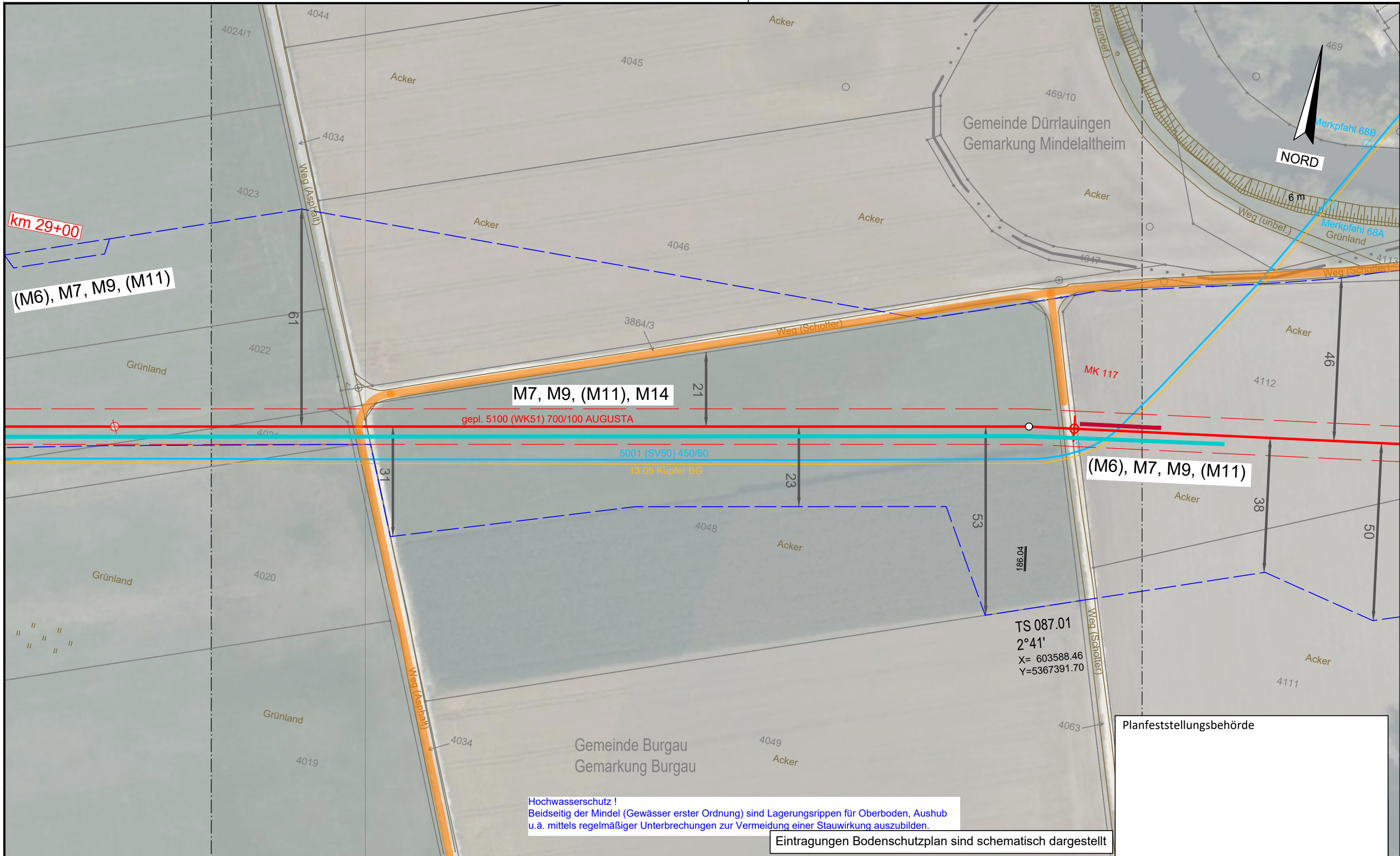


DR. SPANG Ingenieurgesellschaft für Bauwesen, Geologie und Umwelttechnik mbH
 Rosi-Wolfstein-Straße 6, 58453 Witten
 Telefon: 02302 / 9 14 02 - 0

Geplante Gastransportleitung AUGUSTA von Wertingen nach Kötz
 Planunterlagen zum Planfeststellungsverfahren (PF-V)

Ingenieurbüro Weishaupt
 Planung und Bauüberwachung
 im Auftrag der bayernets

Plangrundlage: WK5100_GP_TP_TG_230426-WPG	Plan Nr.: 42.7852/ 2.6	Gezeichnet: Dri/Bt	Datum: 28.04.2023	Geprüft: Behr	Bundesland: Bayern	Regierungsbezirk: Schwaben	Landkreis: Günzburg	Leitung 5100 (WK51) DN 700 MOP 100 Schutzstreifen 10 m
Anlage 6: Bodenschutzplan Bodenschutzkonzept								
Rev.	Datum	Änderung	Datum	Name	Format	Maßstab	Revision	
			31.03.2023	Döring; Hahn / WPG	DIN A3	1 : 1.000	0	
			31.03.2023	Thiele / WPG	Planname		Blatt-Nr.	
		Freigegeben			WK5100_GP_TP_TG_86			



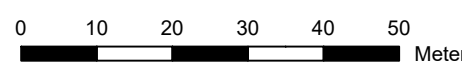
Hochwasserschutz !
 Beidseitig der Mindel (Gewässer erster Ordnung) sind Lagerungsrippen für Oberboden, Aushub u.ä. mittels regelmäßiger Unterbrechungen zur Vermeidung einer Stauwirkung auszubilden.

Eintragungen Bodenschutzplan sind schematisch dargestellt

Planfeststellungsbehörde

Legende (themenbezogene Auswahl zum vorliegenden Plan; weitere Verwendungen gemäß Symbol-/ Zeichenverzeichnis):

Gemarkung	— · — · — ·	Gastransportleitung geplant	— (red)	Schilderpfahl (SPF)	○ (red)
Flurstücks-Grenze	— (grey)	KKS-Anlagen geplant	— (orange)	Schilderpfahl mit Messkontakt (MK)	○ (red with dot)
Topografie	— (brown)	Schutzstreifen (dingliche Sicherung)	- - - - - (red)	Arbeitsstreifen	- - - - - (blue)
Fremdleitungen	— (magenta)	TS-Punkt mit Nr., Winkel u. Koordinate	⊙ (red)		
Bestand Gas bayernets	— (cyan)	Kilometrierung	⊙ km 00+00		

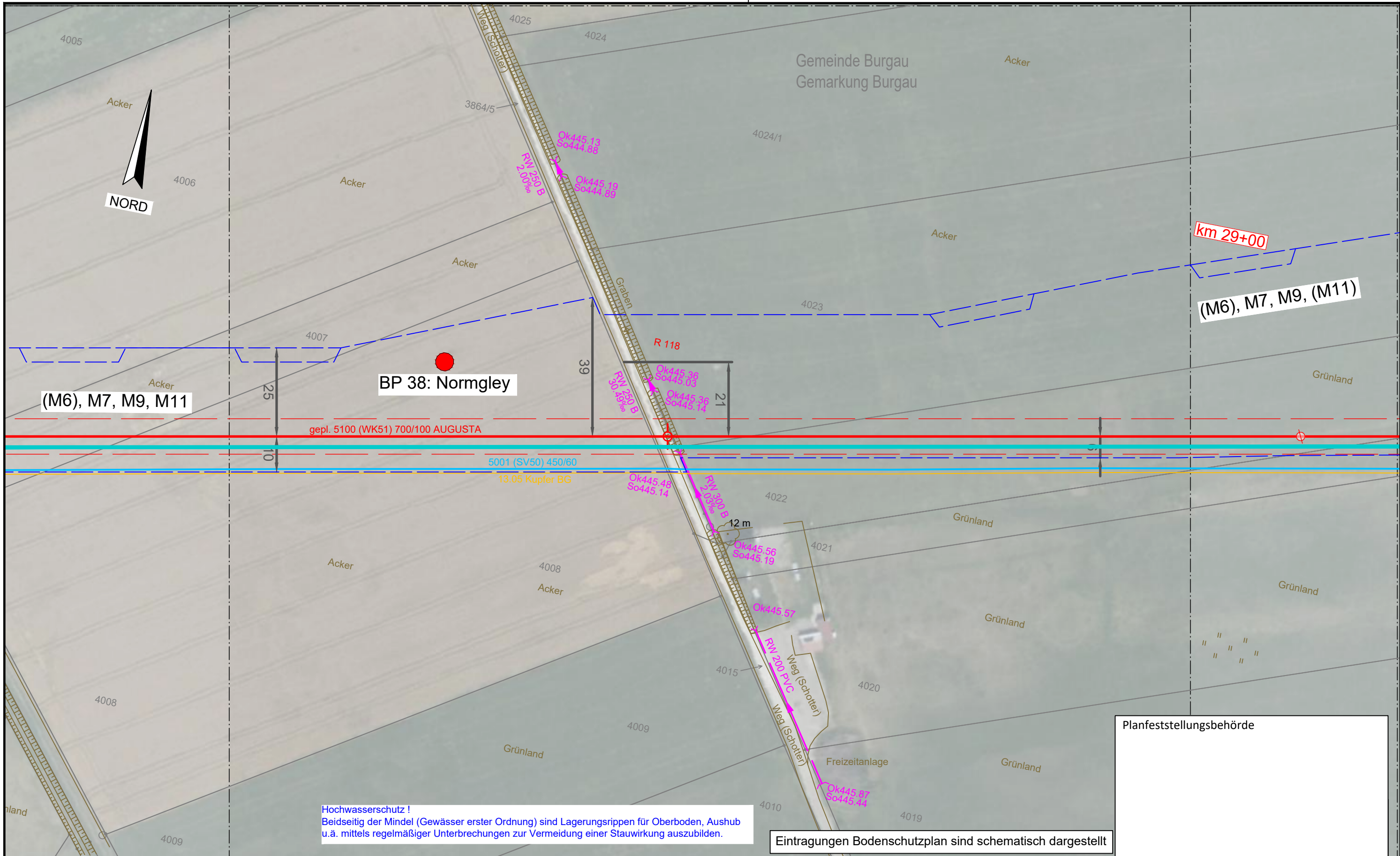


DR. SPANG Ingenieurgesellschaft für Bauwesen, Geologie und Umwelttechnik mbH
 Rosi-Wolfstein-Straße 6, 58453 Witten
 Telefon: 02302 / 9 14 02 - 0

Geplante Gastransportleitung AUGUSTA von Wertingen nach Kötz
 Planunterlagen zum Planfeststellungsverfahren (PF-V)

Ingenieurbüro Weishaupt (bhw)
 Planung und Bauüberwachung
 im Auftrag der bayernets energie transport systeme

Plangrundlage: WK5100_GP_TP_TG_230426-WPG	Plan Nr.: 42.7852/ 2.6	Gezeichnet: Dri/Bt	Bundesland: Bayern	Regierungsbezirk: Schwaben	Landkreis: Günzburg		
Datum: 28.04.2023	Geprüft: Behr						
Rev.	Datum	Änderung	Datum	Name	Format	Maßstab	Revision
			31.03.2023	Döring; Hahn / WPG	DIN A3	1 : 1.000	0
			31.03.2023	Thiele / WPG	Planname		Blatt-Nr.
		Freigegeben			WK5100_GP_TP_TG		87



km 29+00
 (M6), M7, M9, (M11)

(M6), M7, M9, M11

BP 38: Normgley

gepl. 5100 (WK51) 700/100 AUGUSTA

5001 (SV50) 450/60
 13.05 Kupfer BG

Hochwasserschutz !
 Beidseitig der Mindel (Gewässer erster Ordnung) sind Lagerungsrippen für Oberboden, Aushub u.ä. mittels regelmäßiger Unterbrechungen zur Vermeidung einer Stauwirkung auszubilden.

Eintragungen Bodenschutzplan sind schematisch dargestellt

Planfeststellungsbehörde

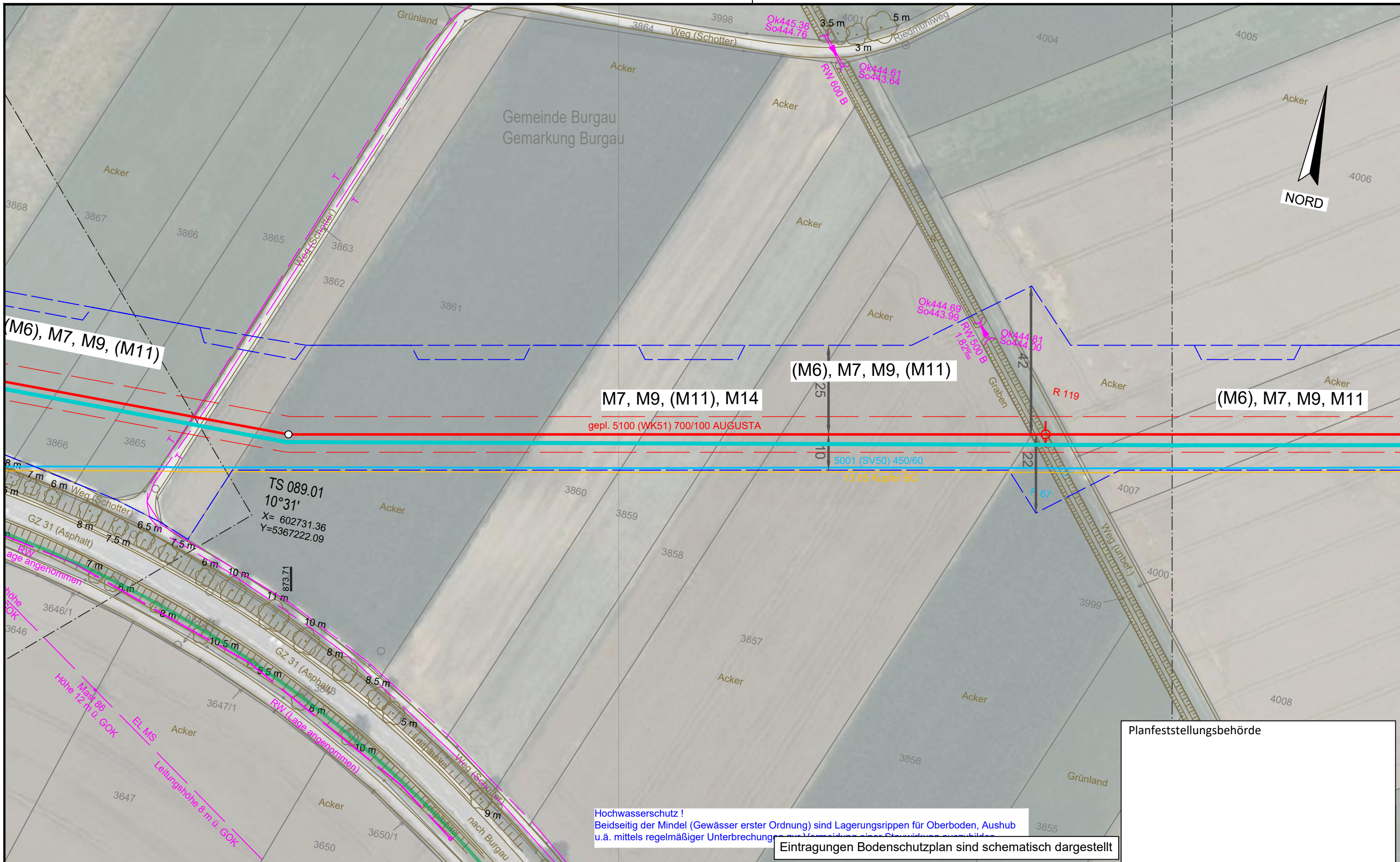
Legende (themenbezogene Auswahl zum vorliegenden Plan; weitere Verwendungen gemäß Symbol-/ Zeichenverzeichnis):

Gemarkung	— · — · — · —	Gastransportleitung geplant	—	Schilderpfahl (SPF)	○
Flurstücks-Grenze	—	KKS-Anlagen geplant	—	Schilderpfahl mit Messkontakt (MK)	○
Topografie	—	Schutzstreifen (dingliche Sicherung)	- - - - -	Arbeitsstreifen	□
Fremdleitungen	—	TS-Punkt mit Nr., Winkel u. Koordinate	○		
Bestand Gas bayernets	—	Kilometrierung	⊗ km 00+00		

0 10 20 30 40 50 Meter

DR. SPANG Ingenieurgesellschaft für Bauwesen, Geologie und Umwelttechnik mbH Rosi-Wolfstein-Straße 6, 58453 Witten Telefon: 02302 / 9 14 02 - 0		Geplante Gastransportleitung AUGUSTA von Wertingen nach Kötz Planunterlagen zum Planfeststellungsverfahren (PF-V)		Ingenieurbüro Weishaupt Planung und Bauüberwachung im Auftrag der bayernets energie transport systeme	
Plangrundlage: WK5100_GP_TP_TG_230426-WPG Plan Nr.: 42.7852/ 2.6 Gezeichnet: Dri/Bt		Anlage 6: Bodenschutzplan Bodenschutzkonzept		Leitung 5100 (WK51) DN 700 MOP 100 Schutzstreifen 10 m	
Datum: 28.04.2023 Geprüft: Behr		Bundesland: Bayern		Regierungsbezirk: Schwaben	
Landkreis: Günzburg		Datum		Name	
Rev.		Datum		Name	
0		31.03.2023		Döring; Hahn / WPG	
1		31.03.2023		Thiele / WPG	
2		Freigegeben		Planname	
3		Blatt-Nr.		WK5100_GP_TP_TG_88	

© Geobasisdaten: Bayerische Vermessungsverwaltung



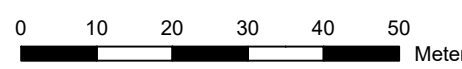
Hochwasserschutz!
 Beidseitig der Mindel (Gewässer erster Ordnung) sind Lagerungsrippen für Oberboden, Aushub u.ä. mittels regelmäßiger Unterbrechung...

Eintragungen Bodenschutzplan sind schematisch dargestellt

Planfeststellungsbehörde

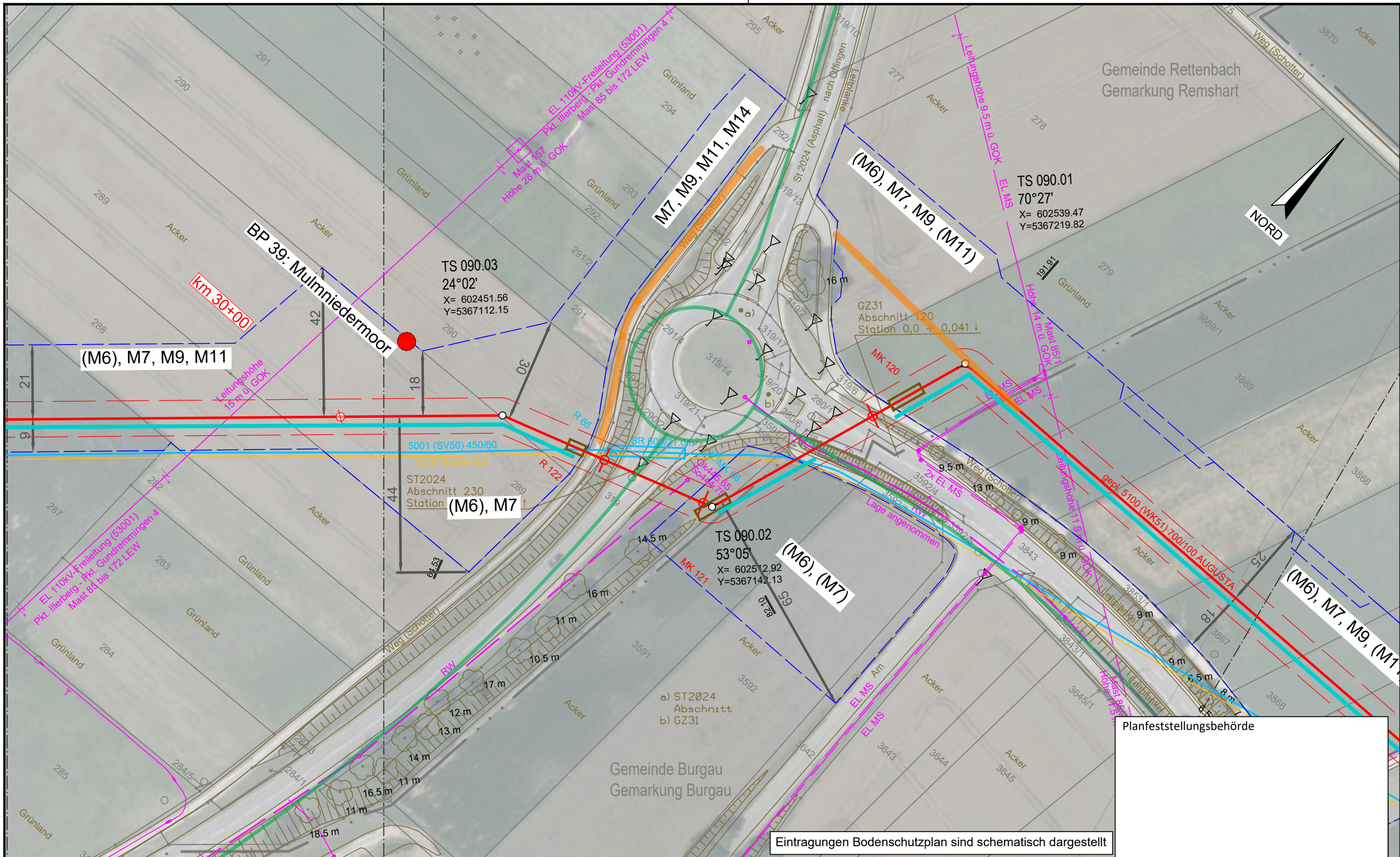
Legende (themenbezogene Auswahl zum vorliegenden Plan; weitere Verwendungen gemäß Symbol-/ Zeichenverzeichnis):

Gemarkung	— · — · —	Gastransportleitung geplant	— (red)	Schilderpfahl (SPF)	○ (red)
Flurstücks-Grenze	—	KKS-Anlagen geplant	— (red)	Schilderpfahl mit Messkontakt (MK)	○ (red)
Topografie	— (brown)	Schutzstreifen (dingliche Sicherung)	- - - (red)	Arbeitsstreifen	— (blue dashed)
Fremdleitungen	— (magenta)	TS-Punkt mit Nr., Winkel u. Koordinate	○ (red)		
Bestand Gas bayernets	— (cyan)	Kilometrierung	km 00+00		



DR. SPANG Ingenieurgesellschaft für Bauwesen, Geologie und Umwelttechnik mbH Rosi-Wolfstein-Straße 6, 58453 Witten Telefon: 02302 / 9 14 02 - 0		Geplante Gastransportleitung AUGUSTA von Wertingen nach Kötz Planunterlagen zum Planfeststellungsverfahren (PF-V)		Ingenieurbüro Weishaupt Planung und Bauüberwachung	
Plangrundlage: WK5100_GP_TP_TG_230426-WPG Plan Nr.: 42.7852/ 2.6 Gezeichnet: Dri/Bt		Anlage 6: Bodenschutzplan Bodenschutzkonzept		Leitung 5100 (WK51) DN 700 MOP 100 Schutzstreifen 10 m	
Datum: 28.04.2023 Geprüft: Behr		Bundesland: Bayern		Regierungsbezirk: Schwaben Landkreis: Günzburg	
Rev.	Datum	Änderung	Datum	Name	Format
			31.03.2023	Döring; Hahn / WPG	DIN A3
			31.03.2023	Thiele / WPG	Maßstab
		Freigegeben			1 : 1.000
				Blatt-Nr.	Revision
				WK5100_GP_TP_TG	89

© Geobasisdaten: Bayerische Vermessungsverwaltung



Planfeststellungsbehörde

Eintragungen Bodenschutzplan sind schematisch dargestellt

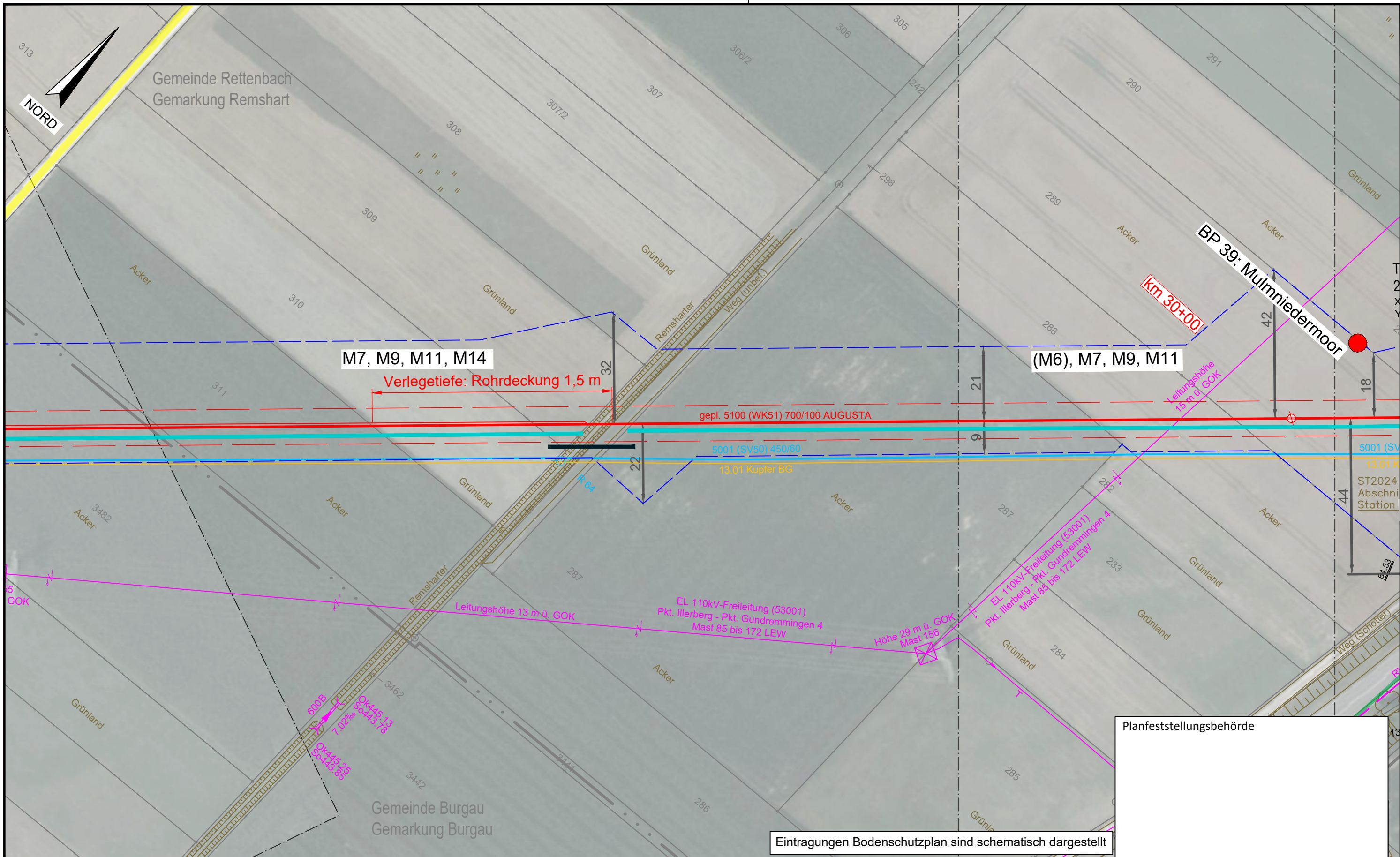
Legende (themenbezogene Auswahl zum vorliegenden Plan; weitere Verwendungen gemäß Symbol-/ Zeichenverzeichnis):

Gemarkung	— · — · —	Gastransportleitung geplant	—	Schilderpfahl (SPF)	○
Flurstücks-Grenze	—	KKS-Anlagen geplant	—	Schilderpfahl mit Messkontakt (MK)	○
Topografie	—	Schutzstreifen (dingliche Sicherung)	- - -	Arbeitsstreifen	— — — —
Fremdleitungen	—	TS-Punkt mit Nr., Winkel u. Koordinate	○		
Bestand Gas bayernets	—	Kilometrierung	km 00+00		

0 10 20 30 40 50 Meter

DR. SPANG Ingenieurgesellschaft für Bauwesen, Geologie und Umwelttechnik mbH Rosi-Wolfstein-Straße 6, 58453 Witten Telefon: 02302 / 9 14 02 - 0		Geplante Gastransportleitung AUGUSTA von Wertingen nach Kötz Planunterlagen zum Planfeststellungsverfahren (PF-V)		Ingeniebüro Weishaupt Planung und Bauüberwachung im Auftrag der bayernets energie transport systeme	
Plangrundlage: WK5100_GP_TP_TG_230426-WPG Plan Nr.: 42.7852/ 2.6 Gezeichnet: Dri/Bt		Anlage 6: Bodenschutzplan Bodenschutzkonzept		Leitung 5100 (WK51) DN 700 MOP 100 Schutzstreifen 10 m	
Datum: 28.04.2023 Geprüft: Behr		Bundesland: Bayern		Regierungsbezirk: Schwaben Landkreis: Günzburg	
Rev.	Datum	Änderung	Datum	Name	Format
			31.03.2023	Döring; Hahn / WPG	DIN A3
			31.03.2023	Thiele / WPG	Maßstab
		Freigegeben			1 : 1.000
					Revision
					0
					Blatt-Nr.
					WK5100_GP_TP_TG_90

© Geobasisdaten: Bayerische Vermessungsverwaltung



Planfeststellungsbehörde

Eintragungen Bodenschutzplan sind schematisch dargestellt

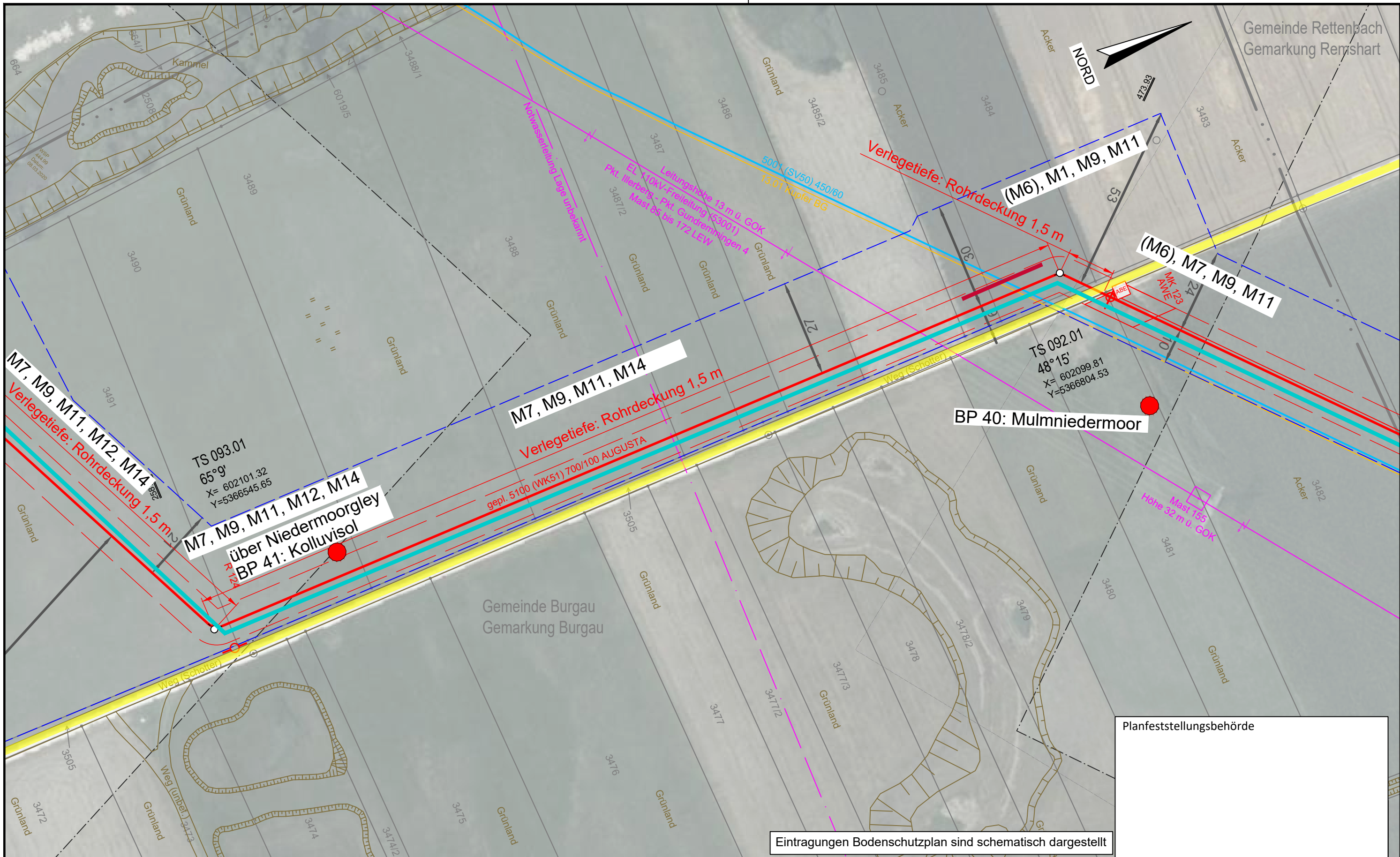
Legende (themenbezogene Auswahl zum vorliegenden Plan; weitere Verwendungen gemäß Symbol-/ Zeichenverzeichnis):

Gemarkung	— · — · — ·	Gastransportleitung geplant	— (red)	Schilderpfahl (SPF)	○ (red)
Flurstücks-Grenze	— (grey)	KKS-Anlagen geplant	— (red)	Schilderpfahl mit Messkontakt (MK)	○ (red)
Topografie	— (brown)	Schutzstreifen (dingliche Sicherung)	- - - (red)	Arbeitsstreifen	□ (blue)
Fremdleitungen	— (magenta)	TS-Punkt mit Nr., Winkel u. Koordinate	○ (red)		
Bestand Gas bayernets	— (cyan)	Kilometrierung	km 00+00		

0 10 20 30 40 50 Meter

DR. SPANG Ingenieurgesellschaft für Bauwesen, Geologie und Umwelttechnik mbH Rosi-Wolfstein-Straße 6, 58453 Witten Telefon: 02302 / 9 14 02 - 0		Geplante Gastransportleitung AUGUSTA von Wertingen nach Kötz Planunterlagen zum Planfeststellungsverfahren (PF-V)		Ingenieurbüro Weishaupt Planung und Bauüberwachung im Auftrag der bayernets energie transport systeme	
Plangrundlage: WK5100_GP_TP_TG_230426-WPG Plan Nr.: 42.7852/ 2.6 Gezeichnet: Dri/Bt		Anlage 6: Bodenschutzplan Bodenschutzkonzept		Leitung 5100 (WK51) DN 700 MOP 100 Schutzstreifen 10 m	
Datum: 28.04.2023 Geprüft: Behr		Bundesland: Bayern		Regierungsbezirk: Schwaben	
Landkreis: Günzburg		Datum: 31.03.2023		Name: Döring; Hahn / WPG	
Rev. Datum Änderung		Datum: 31.03.2023		Name: Thiele / WPG	
Erstellt		Datum: 31.03.2023		Name: Thiele / WPG	
Geprüft		Datum: 31.03.2023		Name: Thiele / WPG	
Freigegeben		Datum: 31.03.2023		Name: Thiele / WPG	
Format: DIN A3		Maßstab: 1 : 1.000		Revision: 0	
Planname: WK5100_GP_TP_TG_91		Blatt-Nr.:		Blatt-Nr.:	

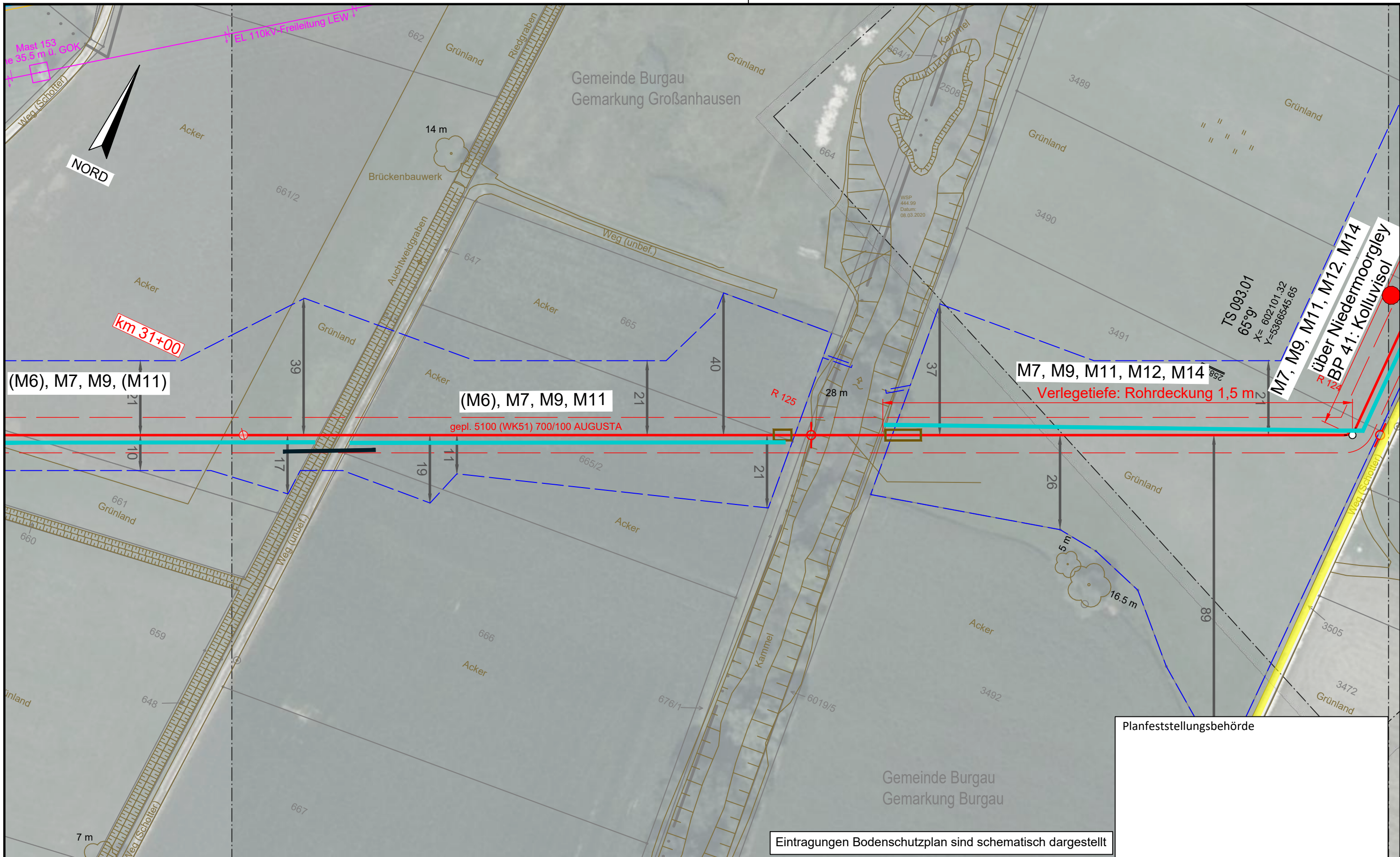
© Geobasisdaten: Bayerische Vermessungsverwaltung



DR. SPANG Ingenieurgesellschaft für Bauwesen, Geologie und Umwelttechnik mbH Rosi-Wolfstein-Straße 6, 58453 Witten Telefon: 02302 / 9 14 02 - 0		Geplante Gastransportleitung AUGUSTA von Wertingen nach Kötz Planunterlagen zum Planfeststellungsverfahren (PF-V)		im Auftrag der bayernets energie transport systeme	
Plangrundlage: WK5100_GP_TP_TG_230426-WPG Plan Nr.: 42.7852/ 2.6 Gezeichnet: Dri/Bt		Anlage 6: Bodenschutzplan Bodenschutzkonzept		Leitung 5100 (WK51) DN 700 MOP 100 Schutzstreifen 10 m	
Datum: 28.04.2023 Geprüft: Behr		Bundesland: Bayern		Regierungsbezirk: Schwaben	
Landkreis: Günzburg		Datum		Name	
Rev.		Datum		Änderung	
0		31.03.2023		Döring; Hahn / WPG	
10		31.03.2023		Thiele / WPG	
20		Freigegeben		Format	
30		0		Maßstab	
40		0		Revision	
50		0		Blatt-Nr.	
Meter		WK5100_GP_TP_TG_92		Blatt-Nr.	
© Geobasisdaten: Bayerische Vermessungsverwaltung					

Legende (themenbezogene Auswahl zum vorliegenden Plan; weitere Verwendungen gemäß Symbol-/ Zeichenverzeichnis):

Gemarkung	— · — · —	Gastransportleitung geplant	—	Schilderpfahl (SPF)	○
Flurstücks-Grenze	—	KKS-Anlagen geplant	—	Schilderpfahl mit Messkontakt (MK)	○
Topografie	—	Schutzstreifen (dingliche Sicherung)	- - -	Arbeitsstreifen	—
Fremdleitungen	—	TS-Punkt mit Nr., Winkel u. Koordinate	○		
Bestand Gas bayernets	—	Kilometrierung	km 00+00		

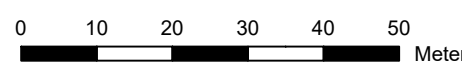


Eintragungen Bodenschutzplan sind schematisch dargestellt

Planfeststellungsbehörde

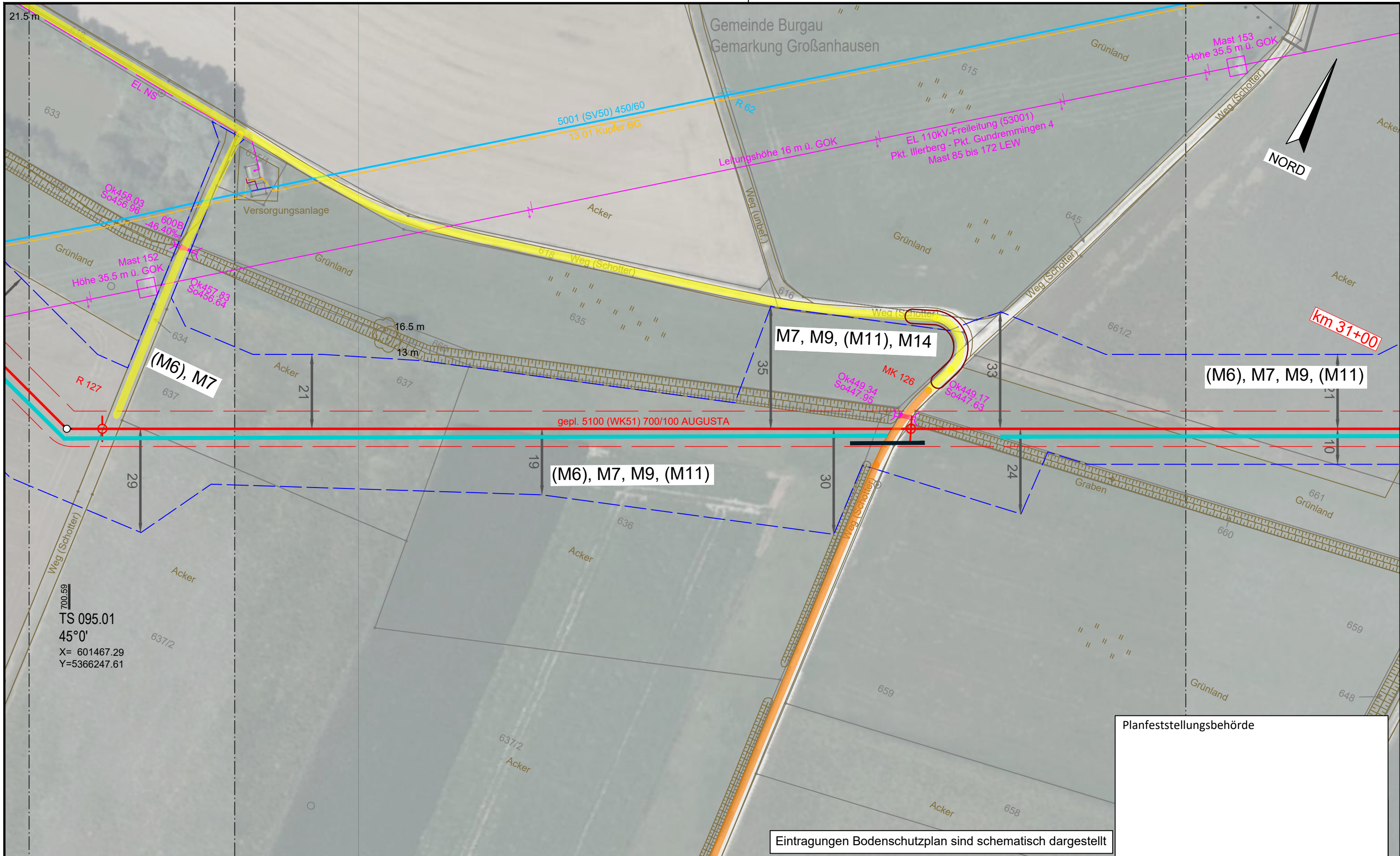
Legende (themenbezogene Auswahl zum vorliegenden Plan; weitere Verwendungen gemäß Symbol-/ Zeichenverzeichnis):

Gemarkung	— · — · — · —	Gastransportleitung geplant	— (red)	Schilderpfahl (SPF)	○ (red)
Flurstücks-Grenze	— (grey)	KKS-Anlagen geplant	— (red)	Schilderpfahl mit Messkontakt (MK)	○ (red)
Topografie	— (brown)	Schutzstreifen (dingliche Sicherung)	- - - - - (red)	Arbeitsstreifen	— (blue)
Fremdleitungen	— (magenta)	TS-Punkt mit Nr., Winkel u. Koordinate	○ (red)		
Bestand Gas bayernets	— (cyan)	Kilometrierung	⊗ km 00+00		



DR. SPANG Ingenieurgesellschaft für Bauwesen, Geologie und Umwelttechnik mbH Rosi-Wolfstein-Straße 6, 58453 Witten Telefon: 02302 / 9 14 02 - 0		Geplante Gastransportleitung AUGUSTA von Wertingen nach Kötz Planunterlagen zum Planfeststellungsverfahren (PF-V)		Ingenieurbüro Weishaupt (bW) Planung und Bauüberwachung im Auftrag der bayernets	
Plangrundlage: WK5100_GP_TP_TG_230426-WPG Plan Nr.: 42.7852/ 2.6 Gezeichnet: Dri/Bt		Anlage 6: Bodenschutzplan Bodenschutzkonzept		Leitung 5100 (WK51) DN 700 MOP 100 Schutzstreifen 10 m	
Datum: 28.04.2023 Geprüft: Behr		Bundesland: Bayern		Regierungsbezirk: Schwaben	
Landkreis: Günzburg		Datum		Name	
Rev. Datum Änderung		Datum		Name	
		Erstellt 31.03.2023		Döring; Hahn / WPG	
		Geprüft 31.03.2023		Thiele / WPG	
		Freigegeben		Format	
				Maßstab	
				Revision	
				Planname	
				Blatt-Nr.	
				WK5100_GP_TP_TG_93	

© Geobasisdaten: Bayerische Vermessungsverwaltung

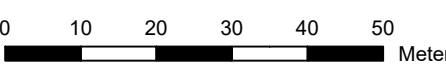


Planfeststellungsbehörde

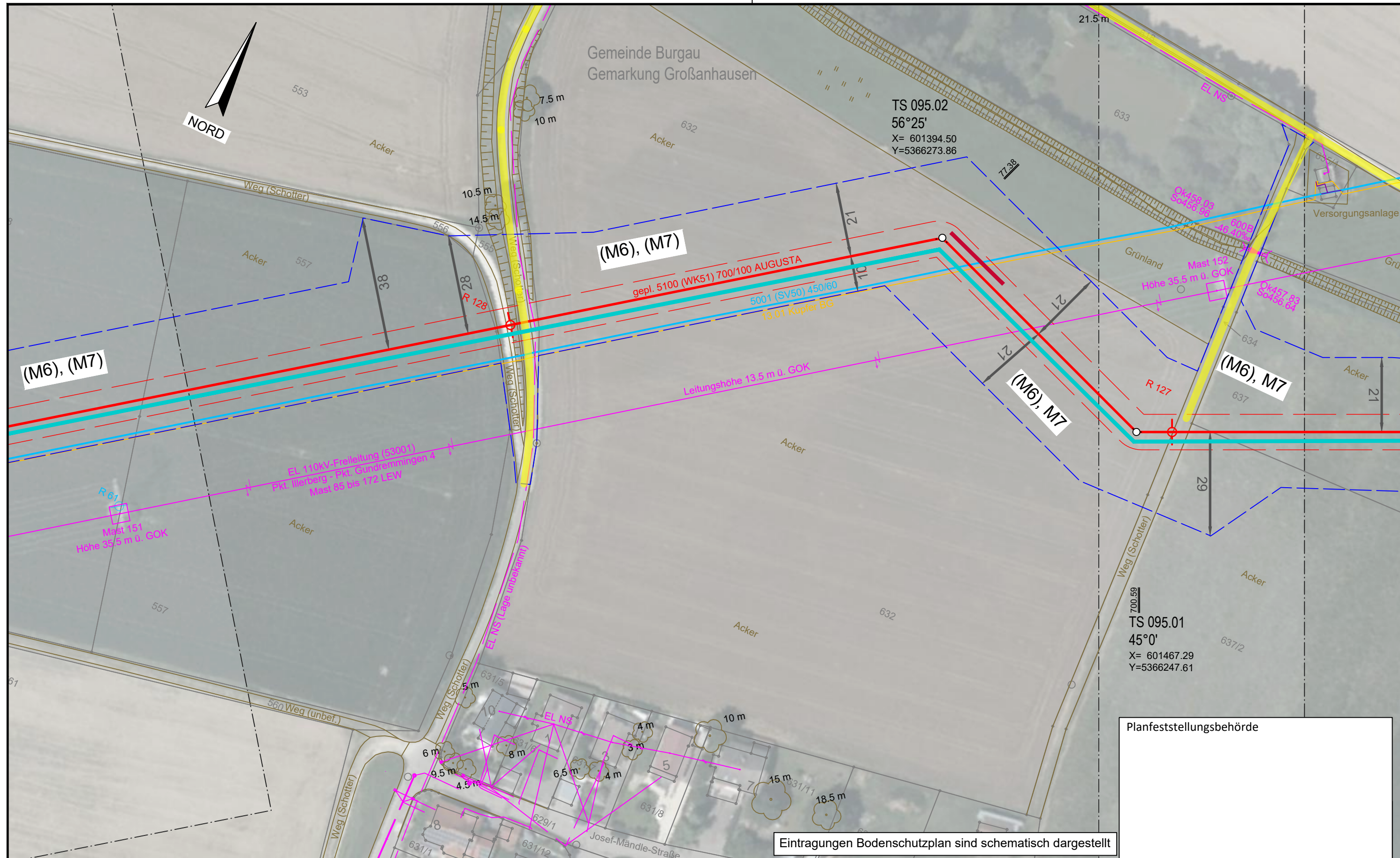
Eintragungen Bodenschutzplan sind schematisch dargestellt

Legende (themenbezogene Auswahl zum vorliegenden Plan; weitere Verwendungen gemäß Symbol-/ Zeichenverzeichnis):

Gemarkung	— · — · —	Gastransportleitung geplant	— (red)	Schilderpfahl (SPf)	○ (red)
Flurstücks-Grenze	— (dashed)	KKS-Anlagen geplant	— (red)	Schilderpfahl mit Messkontakt (MK)	○ (red)
Topografie	— (brown)	Schutzstreifen (dingliche Sicherung)	— (dashed)	Arbeitsstreifen	— (dashed)
Fremdleitungen	— (magenta)	TS-Punkt mit Nr., Winkel u. Koordinate	○ (red)		
Bestand Gas bayernets	— (cyan)	Kilometrierung	km 00+00		



DR. SPANG Ingenieurgesellschaft für Bauwesen, Geologie und Umwelttechnik mbH Rosi-Wolfstein-Straße 6, 58453 Witten Telefon: 02302 / 9 14 02 - 0		Geplante Gastransportleitung AUGUSTA von Wertingen nach Kötz Planunterlagen zum Planfeststellungsverfahren (PF-V)		Ingeniebüro Weishaupt Planung und Bauüberwachung im Auftrag der bayernets	
Plangrundlage: WK5100_GP_TP_TG_230426-WPG Plan Nr.: 42.7852/ 2.6 Gezeichnet: Dri/Bt		Anlage 6: Bodenschutzplan Bodenschutzkonzept		Leitung 5100 (WK51) DN 700 MOP 100 Schutzstreifen 10 m	
Datum: 28.04.2023 Geprüft: Behr		Bundesland: Bayern		Regierungsbezirk: Schwaben	
Landkreis: Günzburg		Datum: 31.03.2023		Name: Döring; Hahn / WPG	
Rev. Datum Änderung		Datum Name		Format Maßstab Revision	
1 31.03.2023 Erstellt		31.03.2023 Döring; Hahn / WPG		DIN A3 1 : 1.000 0	
2 31.03.2023 Geprüft		Thiele / WPG		Planname Blatt-Nr.	
3 Freigegeben				WK5100_GP_TP_TG_94	

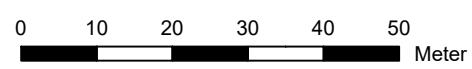


Eintragungen Bodenschutzplan sind schematisch dargestellt

Planfeststellungsbehörde

Legende (themenbezogene Auswahl zum vorliegenden Plan; weitere Verwendungen gemäß Symbol-/ Zeichenverzeichnis):

Gemarkung	— · — · —	Gastransportleitung geplant	— (red)	Schilderpfahl (SPF)	○ (red)
Flurstücks-Grenze	— (dashed)	KKS-Anlagen geplant	— (red)	Schilderpfahl mit Messkontakt (MK)	○ (red)
Topografie	— (brown)	Schutzstreifen (dingliche Sicherung)	— (dashed)	Arbeitsstreifen	— (dashed)
Fremdleitungen	— (magenta)	TS-Punkt mit Nr., Winkel u. Koordinate	○ (red)		
Bestand Gas bayernets	— (cyan)	Kilometrierung	km 00+00		

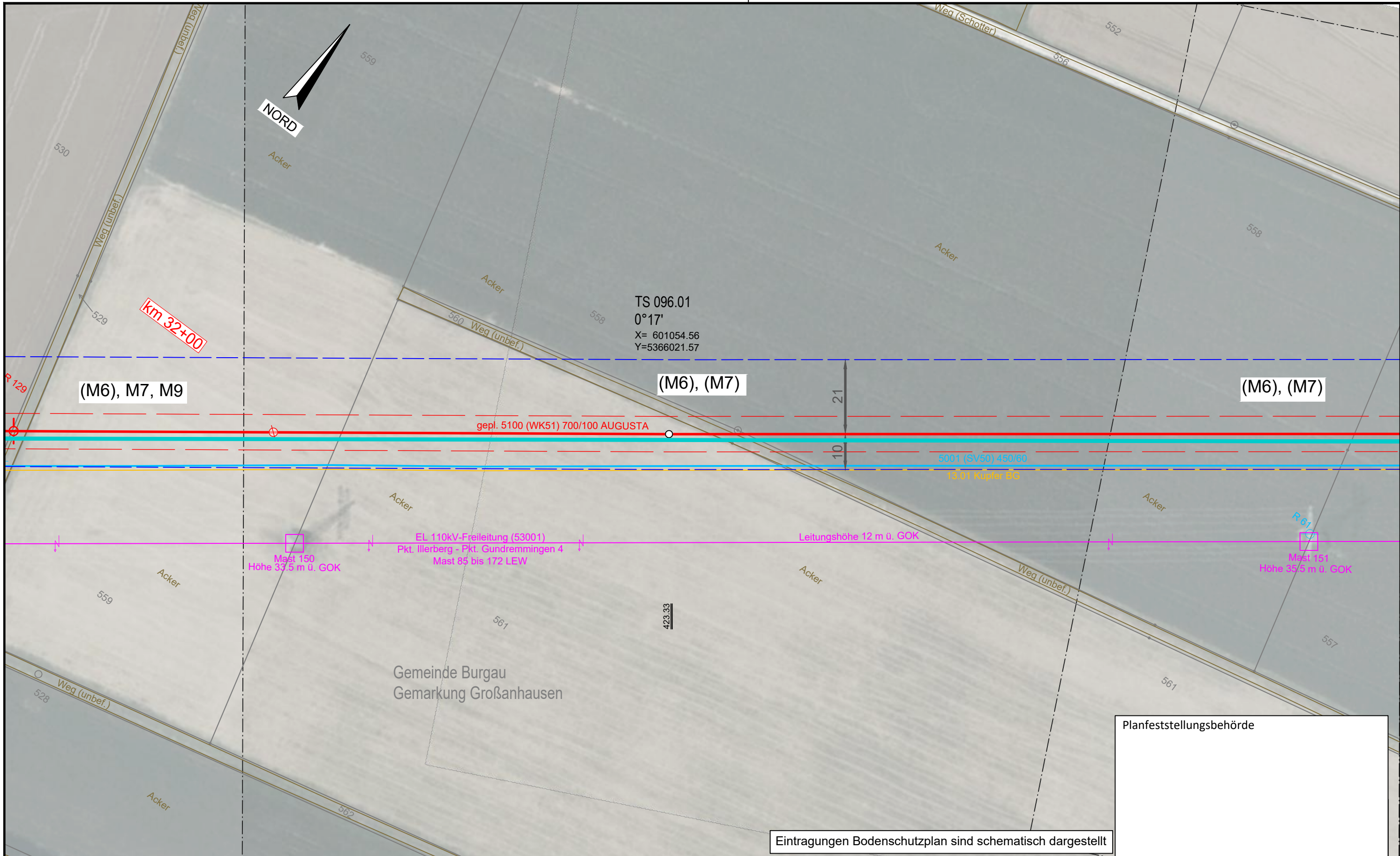


DR. SPANG Ingenieurgesellschaft für Bauwesen, Geologie und Umwelttechnik mbH
 Rosi-Wolfstein-Straße 6, 58453 Witten
 Telefon: 02302 / 9 14 02 - 0

Geplante Gastransportleitung AUGUSTA von Wertingen nach Kötz
 Planunterlagen zum Planfeststellungsverfahren (PF-V)

Ingenieurbüro Weishaupt
 Planung und Bauüberwachung

Plangrundlage: WK5100_GP_TP_TG_230426-WPG	Anlage 6: Bodenschutzplan Bodenschutzkonzept		Leitung 5100 (WK51) DN 700 MOP 100 Schutzstreifen 10 m				
Plan Nr.: 42.7852/ 2.6	Gezeichnet: Dri/Bt	Bundesland: Bayern	Regierungsbezirk: Schwaben	Landkreis: Günzburg			
Datum: 28.04.2023	Geprüft: Behr						
Rev.	Datum	Änderung	Datum	Name	Format	Maßstab	Revision
			31.03.2023	Döring; Hahn / WPG	DIN A3	1 : 1.000	0
			31.03.2023	Thiele / WPG	Planname		Blatt-Nr.
		Freigegeben			WK5100_GP_TP_TG_95		



Eintragungen Bodenschutzplan sind schematisch dargestellt

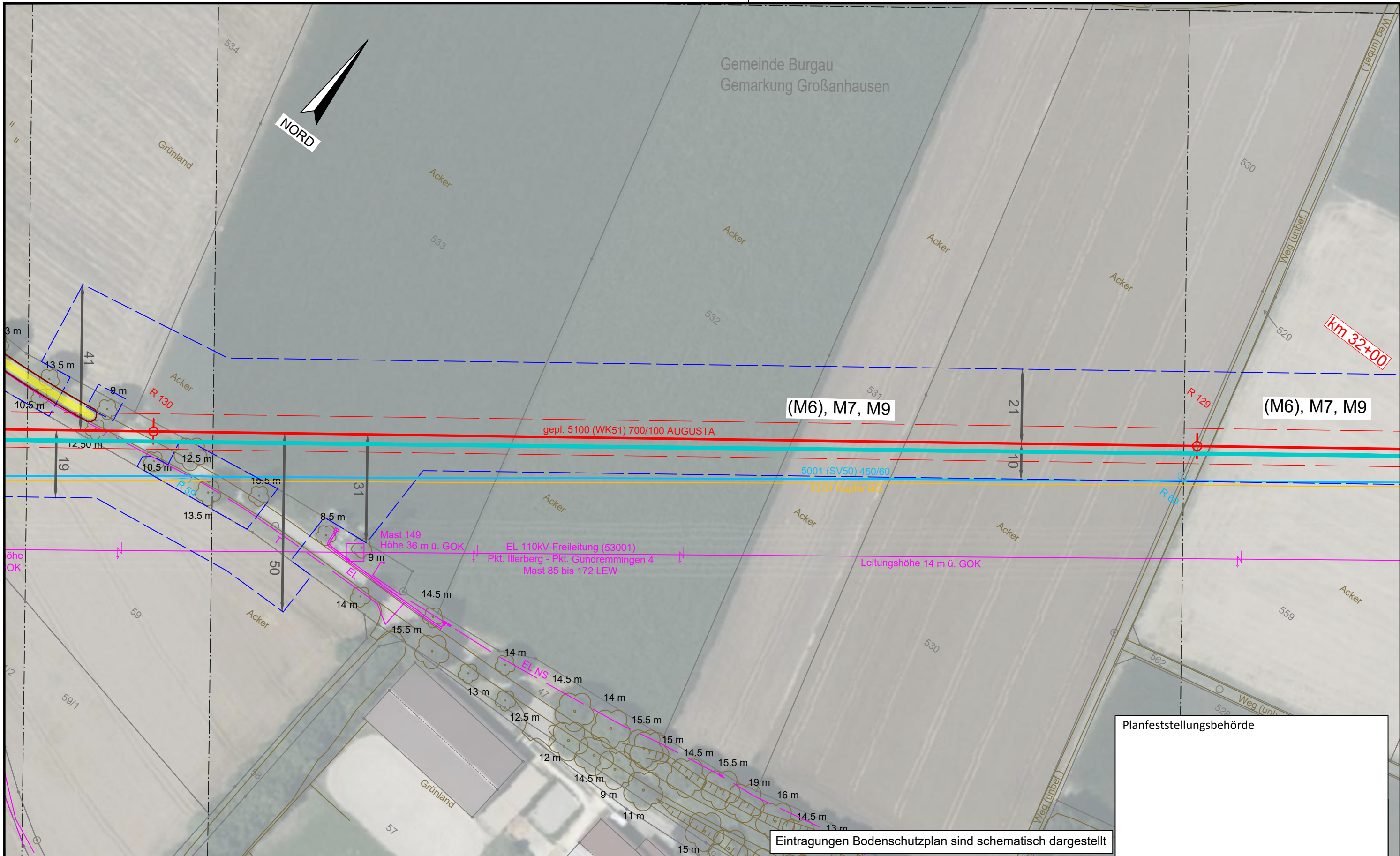
Planfeststellungsbehörde

Legende (themenbezogene Auswahl zum vorliegenden Plan; weitere Verwendungen gemäß Symbol-/ Zeichenverzeichnis):

Gemarkung		Gastransportleitung geplant		Schilderpfahl (SPf)	
Flurstücks-Grenze		KKS-Anlagen geplant		Schilderpfahl mit Messkontakt (MK)	
Topografie		Schutzstreifen (dingliche Sicherung)		Arbeitsstreifen	
Fremdleitungen		TS-Punkt mit Nr., Winkel u. Koordinate			
Bestand Gas bayernets		Kilometrierung			

0 10 20 30 40 50
Meter

 DR. SPANG Ingenieurgesellschaft für Bauwesen, Geologie und Umwelttechnik mbH Rosi-Wolfstein-Straße 6, 58453 Witten Telefon: 02302 / 9 14 02 - 0		Geplante Gastransportleitung AUGUSTA von Wertingen nach Kötz Planunterlagen zum Planfeststellungsverfahren (PF-V)		 Planung und Bauüberwachung im Auftrag der bayernets energie transport systeme	
Plangrundlage: WK5100_GP_TP_TG_230426-WPG Plan Nr.: 42.7852/ 2.6 Gezeichnet: Dri/Bt		Anlage 6: Bodenschutzplan Bodenschutzkonzept		Leitung 5100 (WK51) DN 700 MOP 100 Schutzstreifen 10 m	
Datum: 28.04.2023 Geprüft: Behr		Bundesland: Bayern		Regierungsbezirk: Schwaben	
Landkreis: Günzburg		Datum		Name	
Rev. Datum Änderung		Datum		Name	
0 1 2 3 4 5		Erstellt 31.03.2023		Döring; Hahn / WPG	
6 7 8 9		Geprüft 31.03.2023		Thiele / WPG	
10 11 12 13		Freigegeben		Format: DIN A3	
14 15 16 17		© Geobasisdaten: Bayerische Vermessungsverwaltung		Maßstab: 1 : 1.000	
18 19 20 21		Blatt-Nr.: 96		Revision: 0	
22 23 24 25		Blatt-Nr.: 96		Planname: WK5100_GP_TP_TG_96	



Planfeststellungsbehörde

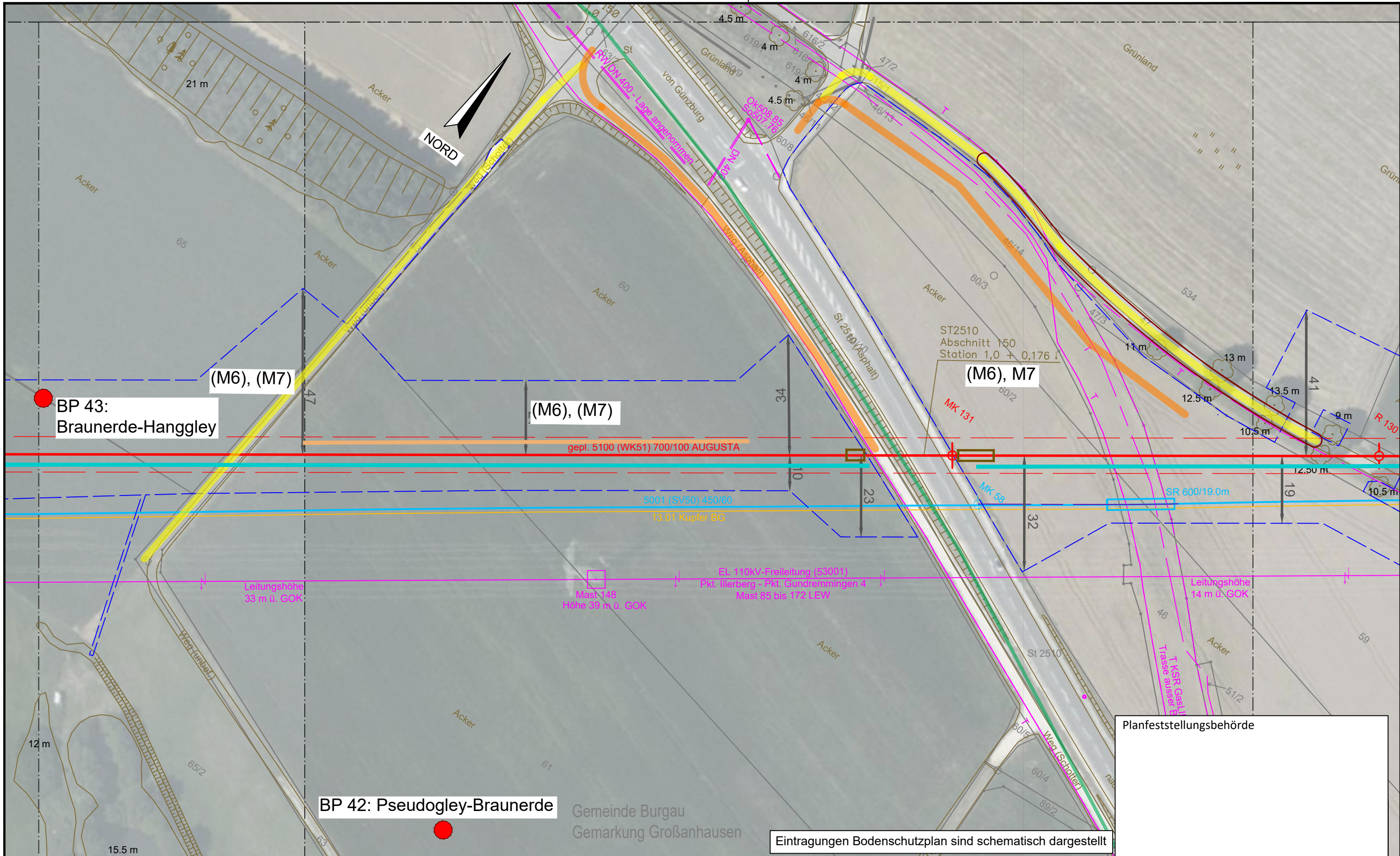
Eintragungen Bodenschutzplan sind schematisch dargestellt

Legende (themenbezogene Auswahl zum vorliegenden Plan; weitere Verwendungen gemäß Symbol-/ Zeichenverzeichnis):

Gemarkung	— · — · —	Gastransportleitung geplant	— (red)	Schilderpfahl (SPF)	○ (red)
Flurstücks-Grenze	— (dashed)	KKS-Anlagen geplant	— (red)	Schilderpfahl mit Messkontakt (MK)	○ (red)
Topografie	— (brown)	Schutzstreifen (dingliche Sicherung)	— (dashed)	Arbeitsstreifen	— (dashed)
Fremdleitungen	— (magenta)	TS-Punkt mit Nr., Winkel u. Koordinate	○ (red)		
Bestand Gas bayernets	— (cyan)	Kilometrierung	km 00+00		

DR. SPANG Ingenieurgesellschaft für Bauwesen, Geologie und Umwelttechnik mbH Rosi-Wolfstein-Straße 6, 58453 Witten Telefon: 02302 / 9 14 02 - 0		Geplante Gastransportleitung AUGUSTA von Wertingen nach Kötz Planunterlagen zum Planfeststellungsverfahren (PF-V)		im Auftrag der	
Plangrundlage: WK5100_GP_TP_TG_230426-WPG Plan Nr.: 42.7852/ 2.6 Gezeichnet: Dri/Bt		Anlage 6: Bodenschutzplan Bodenschutzkonzept		Leitung 5100 (WK51) DN 700 MOP 100 Schutzstreifen 10 m	
Datum: 28.04.2023 Geprüft: Behr		Bundesland: Bayern		Regierungsbezirk: Schwaben	
		Landkreis: Günzburg			
Rev.	Datum	Änderung	Datum	Name	Format
			31.03.2023	Döring; Hahn / WPG	DIN A3
			31.03.2023	Thiele / WPG	Maßstab
					1 : 1.000
					Revision
					0
					Blatt-Nr.
					WK5100_GP_TP_TG_97

© Geobasisdaten: Bayerische Vermessungsverwaltung

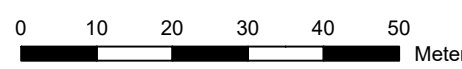


Planfeststellungsbehörde

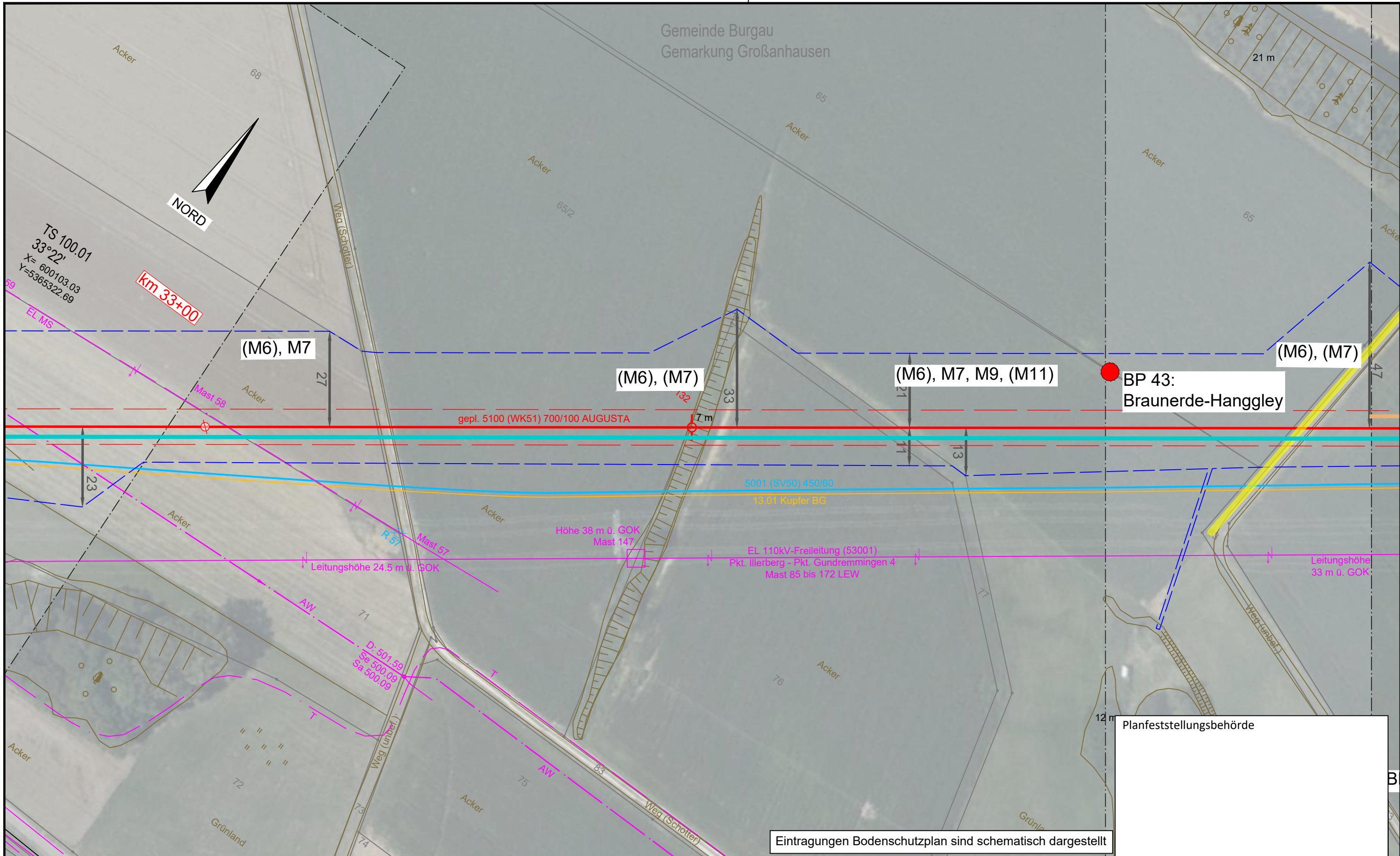
Eintragungen Bodenschutzplan sind schematisch dargestellt

Legende (themenbezogene Auswahl zum vorliegenden Plan; weitere Verwendungen gemäß Symbol-/ Zeichenverzeichnis):

Gemarkung	— · — · — · —	Gastransportleitung geplant	— (red)	Schilderpfahl (SPF)	○ (red)
Flurstücks-Grenze	— (dashed)	KKS-Anlagen geplant	— (red)	Schilderpfahl mit Messkontakt (MK)	○ (red)
Topografie	— (brown)	Schutzstreifen (dingliche Sicherung)	- - - - - (red)	Arbeitsstreifen	□ (dashed blue)
Fremdleitungen	— (magenta)	TS-Punkt mit Nr., Winkel u. Koordinate	○ (red)		
Bestand Gas bayernets	— (cyan)	Kilometrierung	km 00+00		



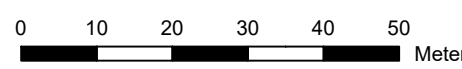
DR. SPANG Ingenieurgesellschaft für Bauwesen, Geologie und Umwelttechnik mbH Rosi-Wolfstein-Straße 6, 58453 Witten Telefon: 02302 / 9 14 02 - 0		Geplante Gastransportleitung AUGUSTA von Wertingen nach Kötz Planunterlagen zum Planfeststellungsverfahren (PF-V)		Ingenieurbüro Weishaupt Planung und Bauüberwachung im Auftrag der bayernets	
Plangrundlage: WK5100_GP_TP_TG_230426-WPG Plan Nr.: 42.7852/ 2.6 Gezeichnet: Dri/Bt		Anlage 6: Bodenschutzplan Bodenschutzkonzept		Leitung 5100 (WK51) DN 700 MOP 100 Schutzstreifen 10 m	
Datum: 28.04.2023 Geprüft: Behr		Bundesland: Bayern		Regierungsbezirk: Schwaben	
Landkreis: Günzburg		Datum: 31.03.2023		Name: Döring; Hahn / WPG	
Rev. Datum Änderung		Datum: 31.03.2023		Name: Thiele / WPG	
Erstellt		Datum: 31.03.2023		Name: Thiele / WPG	
Geprüft		Datum: 31.03.2023		Name: Thiele / WPG	
Freigegeben		Datum: 31.03.2023		Name: Thiele / WPG	
Format: DIN A3		Maßstab: 1 : 1.000		Revision: 0	
Planname: WK5100_GP_TP_TG_98		Blatt-Nr.: 98		Blatt-Nr.: 98	



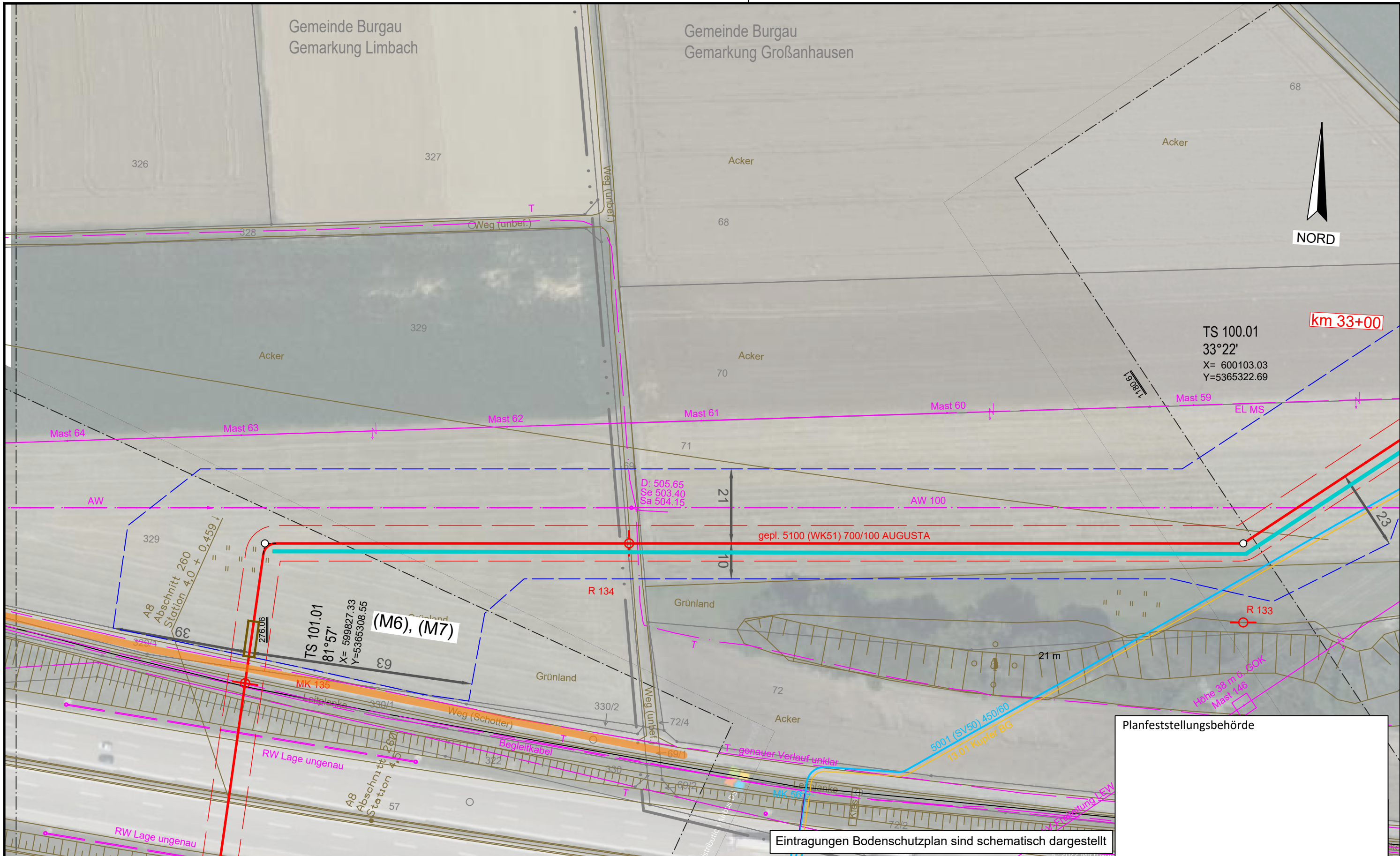
Eintragungen Bodenschutzplan sind schematisch dargestellt

Planfeststellungsbehörde

Legende (themenbezogene Auswahl zum vorliegenden Plan; weitere Verwendungen gemäß Symbol-/ Zeichenverzeichnis):			
Gemarkung		Gastransportleitung geplant	
Flurstücks-Grenze		KKS-Anlagen geplant	
Topografie		Schutzstreifen (dingliche Sicherung)	
Fremdleitungen		TS-Punkt mit Nr., Winkel u. Koordinate	
Bestand Gas bayernets		Kilometrierung	
		Schilderpfahl (SPF)	
		Schilderpfahl mit Messkontakt (MK)	
		Arbeitsstreifen	



 DR. SPANG Ingenieurgesellschaft für Bauwesen, Geologie und Umwelttechnik mbH Rosi-Wolfstein-Straße 6, 58453 Witten Telefon: 02302 / 9 14 02 - 0		Geplante Gastransportleitung AUGUSTA von Wertingen nach Kötz Planunterlagen zum Planfeststellungsverfahren (PF-V)		 Planung und Bauüberwachung im Auftrag der bayernets energie transport systeme	
Plangrundlage: WK5100_GP_TP_TG_230426-WPG Plan Nr.: 42.7852/ 2.6 Gezeichnet: Dri/Bt		Anlage 6: Bodenschutzplan Bodenschutzkonzept		Leitung 5100 (WK51) DN 700 MOP 100 Schutzstreifen 10 m	
Datum: 28.04.2023 Geprüft: Behr		Bundesland: Bayern		Regierungsbezirk: Schwaben	
		Landkreis: Günzburg			
Rev.	Datum	Änderung	Datum	Name	Format
			31.03.2023	Döring; Hahn / WPG	DIN A3
			31.03.2023	Thiele / WPG	Maßstab
					Revision
					1 : 1.000
					0
					Blatt-Nr.
					WK5100_GP_TP_TG_99



TS 100.01
 33°22'
 X= 600103.03
 Y=5365322.69

km 33+00

TS 101.01
 81°57'
 X= 599827.33
 Y=5365308.55
 (M6), (M7)

Eintragungen Bodenschutzplan sind schematisch dargestellt

Planfeststellungsbehörde

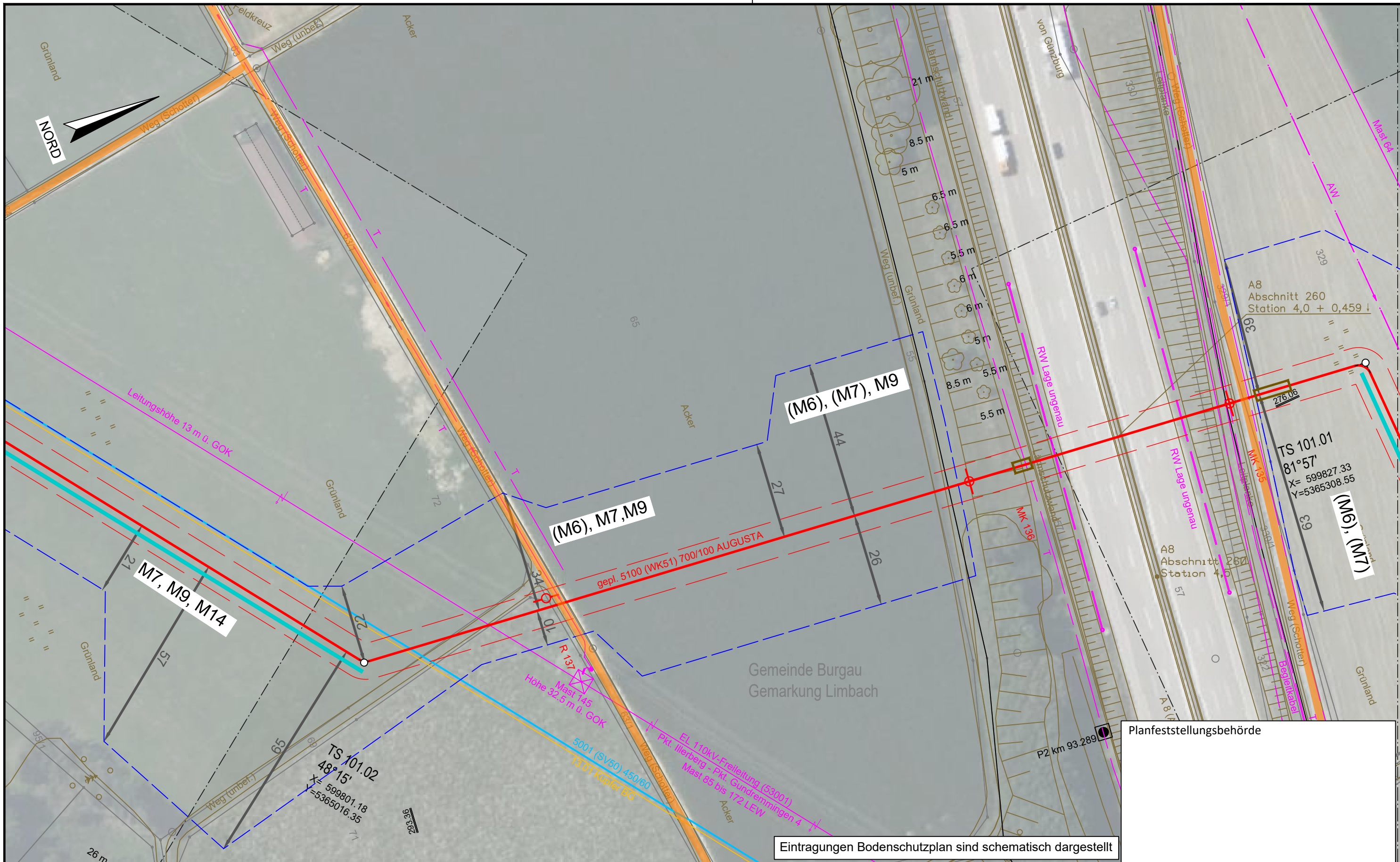
Legende (themenbezogene Auswahl zum vorliegenden Plan; weitere Verwendungen gemäß Symbol-/ Zeichenverzeichnis):

Gemarkung	— · — · — ·	Gastransportleitung geplant	— (red)	Schilderpfahl (SPF)	○ (red)
Flurstücks-Grenze	— (dashed)	KKS-Anlagen geplant	— (red)	Schilderpfahl mit Messkontakt (MK)	○ (red)
Topografie	— (brown)	Schutzstreifen (dingliche Sicherung)	— (dashed)	Arbeitsstreifen	— (dashed)
Fremdleitungen	— (magenta)	TS-Punkt mit Nr., Winkel u. Koordinate	○ (red)		
Bestand Gas bayernets	— (cyan)	Kilometrierung	km 00+00		

0 10 20 30 40 50 Meter

DR. SPANG Ingenieurgesellschaft für Bauwesen, Geologie und Umwelttechnik mbH Rosi-Wolfstein-Straße 6, 58453 Witten Telefon: 02302 / 9 14 02 - 0		Geplante Gastransportleitung AUGUSTA von Wertingen nach Kötz Planunterlagen zum Planfeststellungsverfahren (PF-V)		im Auftrag der	
Plangrundlage: WK5100_GP_TP_TG_230426-WPG Plan Nr.: 42.7852/ 2.6 Gezeichnet: Dri/Bt		Anlage 6: Bodenschutzplan Bodenschutzkonzept		Leitung 5100 (WK51) DN 700 MOP 100 Schutzstreifen 10 m	
Datum: 28.04.2023 Geprüft: Behr		Bundesland: Bayern		Regierungsbezirk: Schwaben	
Landkreis: Günzburg		Datum: 31.03.2023		Name: Döring; Hahn / WPG	
Rev. Datum Änderung		Datum		Name	
0 10 20 30 40 50		31.03.2023		Thiele / WPG	
0 10 20 30 40 50		31.03.2023		Format: DIN A3	
0 10 20 30 40 50		Freigegeben		Maßstab: 1 : 1.000	
0 10 20 30 40 50		Freigegeben		Revision: 0	
0 10 20 30 40 50		Freigegeben		Blatt-Nr.: WK5100_GP_TP_TG_100	

© Geobasisdaten: Bayerische Vermessungsverwaltung



Eintragungen Bodenschutzplan sind schematisch dargestellt

Planfeststellungsbehörde

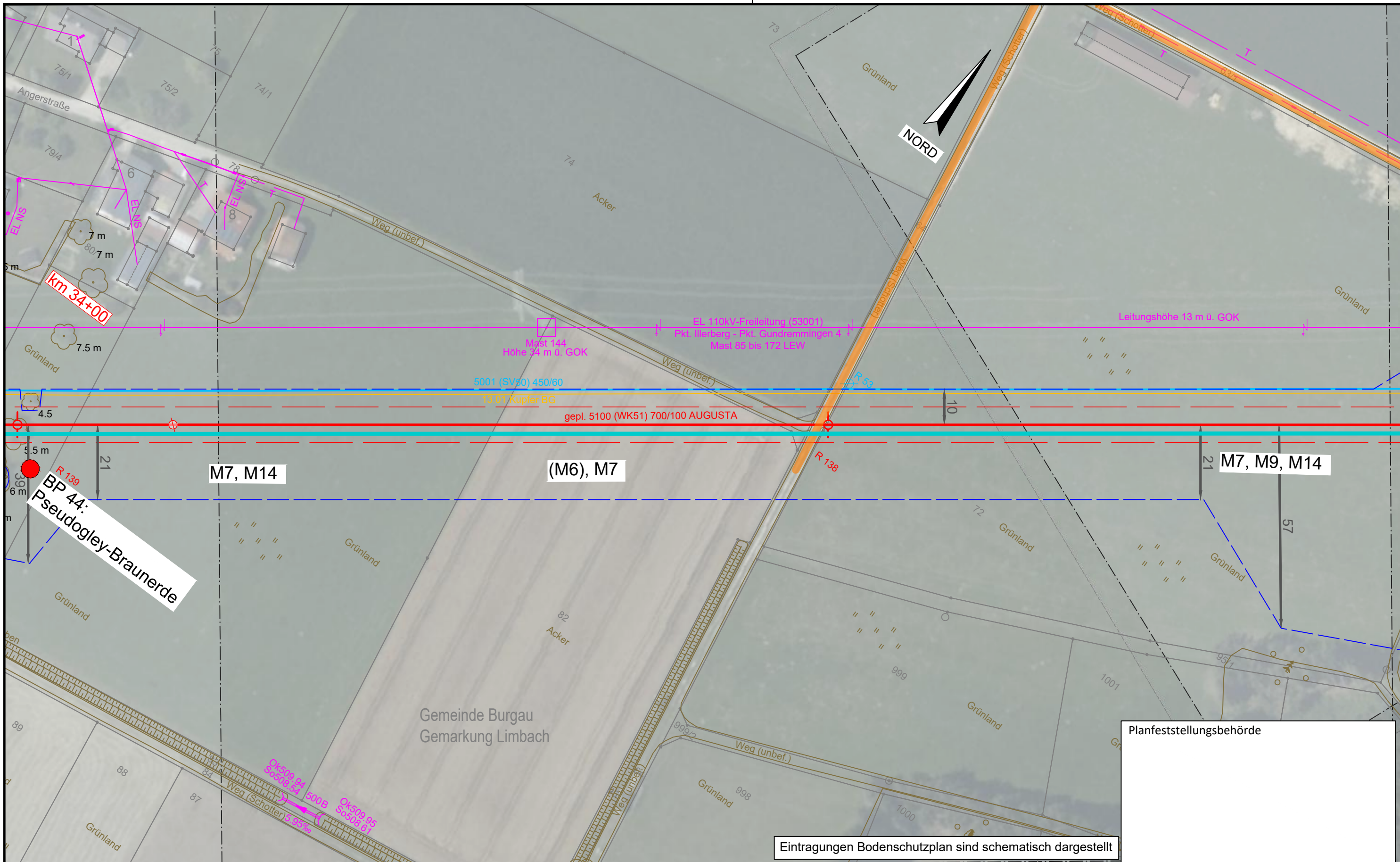
Legende (themenbezogene Auswahl zum vorliegenden Plan; weitere Verwendungen gemäß Symbol-/ Zeichenverzeichnis):

Gemarkung	— · — · — ·	Gastransportleitung geplant	— (red)	Schilderpfahl (SPF)	○ (red)
Flurstücks-Grenze	— (dashed)	KKS-Anlagen geplant	— (red)	Schilderpfahl mit Messkontakt (MK)	○ (red)
Topografie	— (brown)	Schutzstreifen (dingliche Sicherung)	- - - - - (red)	Arbeitsstreifen	— (dashed blue)
Fremdleitungen	— (magenta)	TS-Punkt mit Nr., Winkel u. Koordinate	○ (red)		
Bestand Gas bayernets	— (cyan)	Kilometrierung	km 00+00		

0 10 20 30 40 50 Meter

DR. SPANG Ingenieurgesellschaft für Bauwesen, Geologie und Umwelttechnik mbH Rosi-Wolfstein-Straße 6, 58453 Witten Telefon: 02302 / 9 14 02 - 0		Geplante Gastransportleitung AUGUSTA von Wertingen nach Kötz Planunterlagen zum Planfeststellungsverfahren (PF-V)		im Auftrag der bayernets	
Plangrundlage: WK5100_GP_TP_TG_230426-WPG Plan Nr.: 42.7852/ 2.6 Gezeichnet: Dri/Bt		Anlage 6: Bodenschutzplan Bodenschutzkonzept		Leitung 5100 (WK51) DN 700 MOP 100 Schutzstreifen 10 m	
Datum: 28.04.2023 Geprüft: Behr		Bundesland: Bayern Regierungsbezirk: Schwaben Landkreis: Günzburg		Datum: 31.03.2023 Name: Döring; Hahn / WPG	
Rev. Datum Änderung		Datum Name		Format Maßstab Revision	
1 28.04.2023 Gezeichnet: Dri/Bt		1 31.03.2023 Döring; Hahn / WPG		DIN A3 1 : 1.000 0	
2 28.04.2023 Geprüft: Behr		2 31.03.2023 Thiele / WPG		Planname Blatt-Nr.	
3 28.04.2023 Freigegeben		3 31.03.2023 Thiele / WPG		WK5100_GP_TP_TG_101	

© Geobasisdaten: Bayerische Vermessungsverwaltung

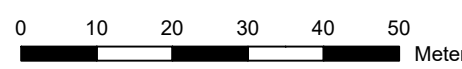


Planfeststellungsbehörde

Eintragungen Bodenschutzplan sind schematisch dargestellt

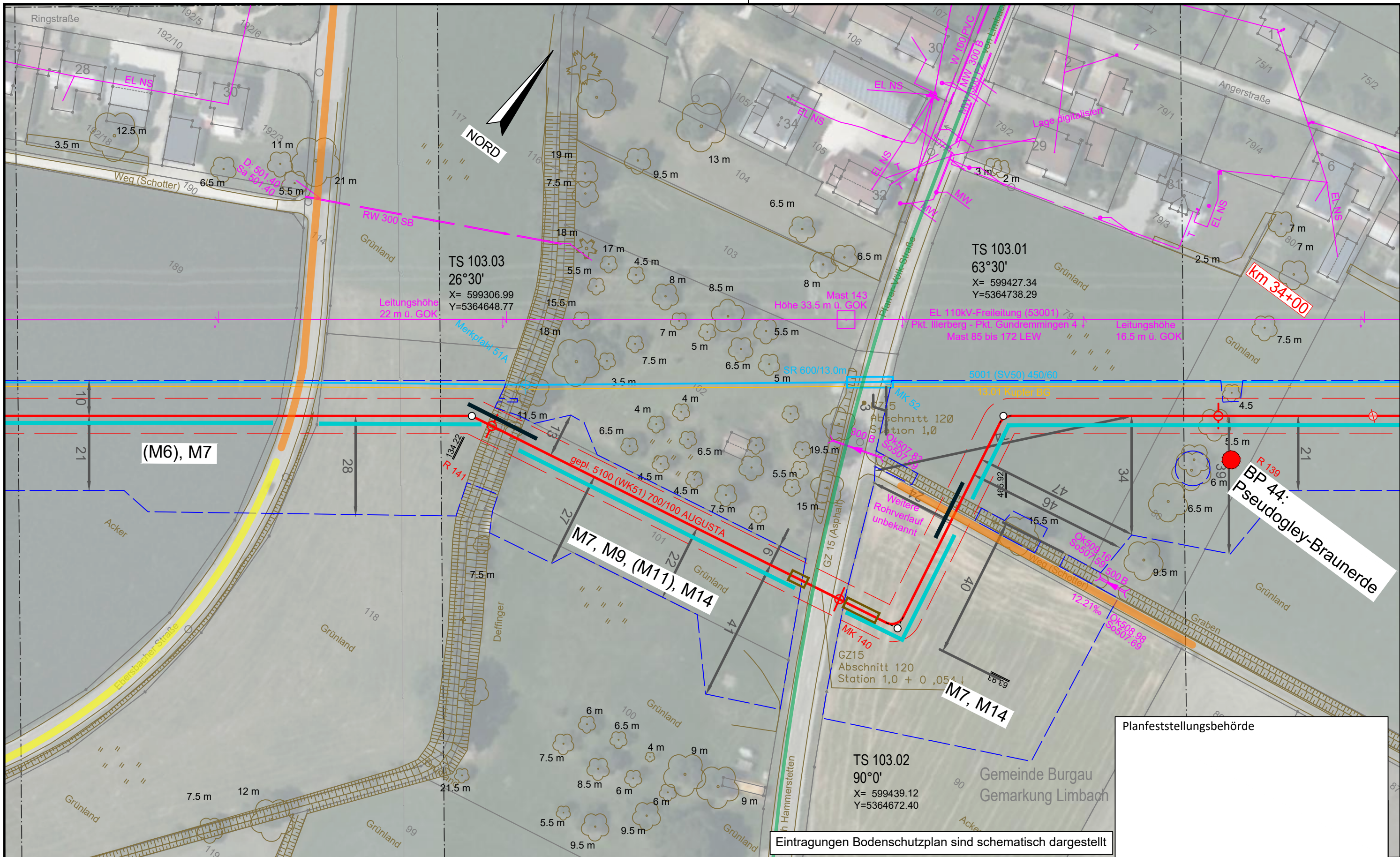
Legende (themenbezogene Auswahl zum vorliegenden Plan; weitere Verwendungen gemäß Symbol-/ Zeichenverzeichnis):

Gemarkung	— · — · — ·	Gastransportleitung geplant	—	Schilderpfahl (SPF)	○
Flurstücks-Grenze	—	KKS-Anlagen geplant	—	Schilderpfahl mit Messkontakt (MK)	○
Topografie	—	Schutzstreifen (dingliche Sicherung)	- - - -	Arbeitsstreifen	□
Fremdleitungen	—	TS-Punkt mit Nr., Winkel u. Koordinate	○		
Bestand Gas bayernets	—	Kilometrierung	km 00+00		



DR. SPANG Ingenieurgesellschaft für Bauwesen, Geologie und Umwelttechnik mbH Rosi-Wolfstein-Straße 6, 58453 Witten Telefon: 02302 / 9 14 02 - 0		Geplante Gastransportleitung AUGUSTA von Wertingen nach Kötz Planunterlagen zum Planfeststellungsverfahren (PF-V)		Ingenieurbüro Weishaupt Planung und Bauüberwachung im Auftrag der bayernets energie transport systeme	
Plangrundlage: WK5100_GP_TP_TG_230426-WPG Plan Nr.: 42.7852/ 2.6 Gezeichnet: Dri/Bt		Anlage 6: Bodenschutzplan Bodenschutzkonzept		Leitung 5100 (WK51) DN 700 MOP 100 Schutzstreifen 10 m	
Datum: 28.04.2023 Geprüft: Behr		Bundesland: Bayern		Regierungsbezirk: Schwaben Landkreis: Günzburg	
Rev.	Datum	Änderung	Datum	Name	Format
			31.03.2023	Döring; Hahn / WPG	DIN A3
			31.03.2023	Thiele / WPG	Maßstab
		Freigegeben			1 : 1.000
					Revision
					0
					Blatt-Nr.
					WK5100_GP_TP_TG_102

© Geobasisdaten: Bayerische Vermessungsverwaltung

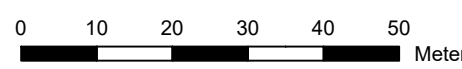


Planfeststellungsbehörde

Eintragungen Bodenschutzplan sind schematisch dargestellt

Legende (themenbezogene Auswahl zum vorliegenden Plan; weitere Verwendungen gemäß Symbol-/ Zeichenverzeichnis):

Gemarkung	— · — · —	Gastransportleitung geplant	— (red)	Schilderpfahl (SPF)	○ (red)
Flurstücks-Grenze	— (dashed)	KKS-Anlagen geplant	— (red)	Schilderpfahl mit Messkontakt (MK)	○ (red)
Topografie	— (brown)	Schutzstreifen (dingliche Sicherung)	- - - (red)	Arbeitsstreifen	— (blue dashed)
Fremdleitungen	— (magenta)	TS-Punkt mit Nr., Winkel u. Koordinate	○ (red)		
Bestand Gas bayernets	— (cyan)	Kilometrierung	km 00+00		

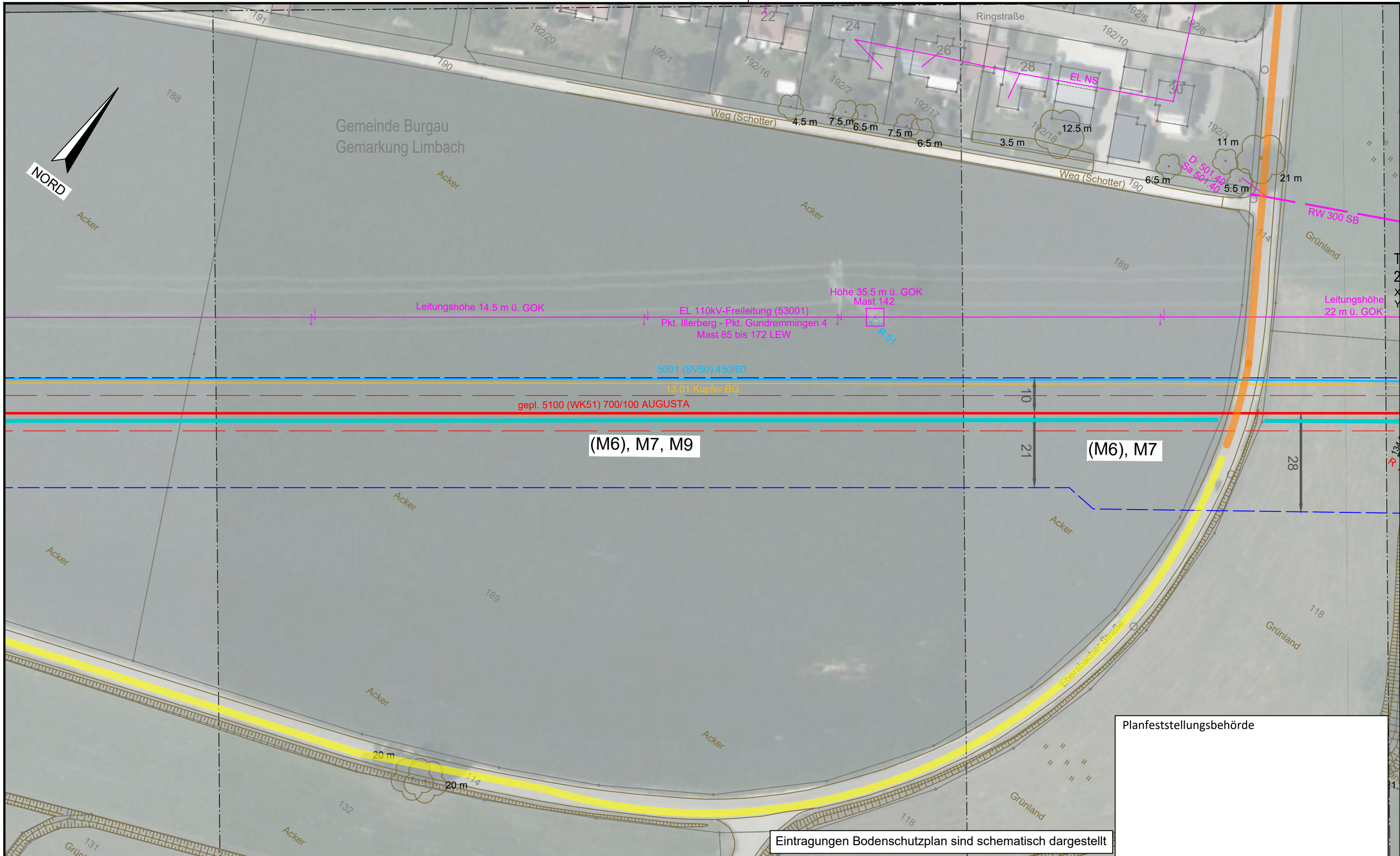


DR. SPANG Ingenieurgesellschaft für Bauwesen, Geologie und Umwelttechnik mbH
 Rosi-Wolfstein-Straße 6, 58453 Witten
 Telefon: 02302 / 9 14 02 - 0

Geplante Gastransportleitung AUGUSTA von Wertingen nach Kötz
 Planunterlagen zum Planfeststellungsverfahren (PF-V)

Ingenieurbüro Weishaupt
 Planung und Bauüberwachung
 im Auftrag der bayernets

Plangrundlage: WK5100_GP_TP_TG_230426-WPG	Plan Nr.: 42.7852/ 2.6	Gezeichnet: Dri/Bt	Anlage 6: Bodenschutzplan Bodenschutzkonzept			Leitung 5100 (WK51) DN 700 MOP 100 Schutzstreifen 10 m
Datum: 28.04.2023	Geprüft: Behr	Bundesland: Bayern	Regierungsbezirk: Schwaben	Landkreis: Günzburg	Gemeinde Burgau Gemarkung Limbach	
Rev.	Datum	Änderung	Datum	Name	Format	Maßstab
			31.03.2023	Döring; Hahn / WPG	DIN A3	1 : 1.000
			31.03.2023	Thiele / WPG	Planname	Blatt-Nr.
		Freigegeben			WK5100_GP_TP_TG	103



Planfeststellungsbehörde

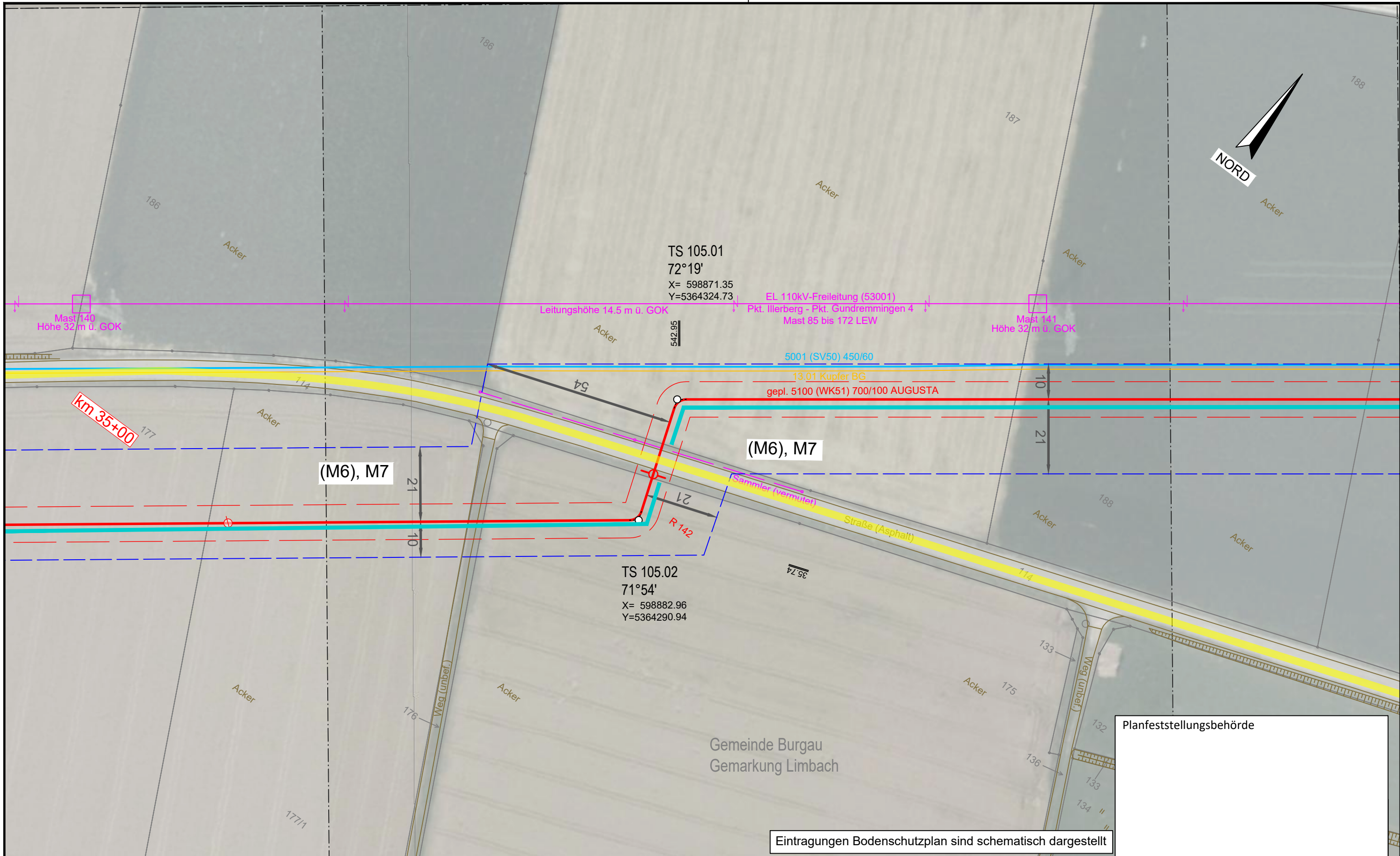
Eintragungen Bodenschutzplan sind schematisch dargestellt

Legende (themenbezogene Auswahl zum vorliegenden Plan; weitere Verwendungen gemäß Symbol-/ Zeichenverzeichnis):

Gemarkung	— · — · —	Gastransportleitung geplant	—	Schilderpfahl (SPf)	○
Flurstücks-Grenze	—	KKS-Anlagen geplant	—	Schilderpfahl mit Messkontakt (MK)	○
Topografie	—	Schutzstreifen (dingliche Sicherung)	- - -	Arbeitsstreifen	□
Fremdleitungen	—	TS-Punkt mit Nr., Winkel u. Koordinate	○		
Bestand Gas bayernets	—	Kilometrierung	km 00+00		

0 10 20 30 40 50
Meter

DR. SPANG Ingenieurgesellschaft für Bauwesen, Geologie und Umwelttechnik mbH Rosi-Wolfstein-Straße 6, 58453 Witten Telefon: 02302 / 9 14 02 - 0		Geplante Gastransportleitung AUGUSTA von Wertingen nach Kötz Planunterlagen zum Planfeststellungsverfahren (PF-V)		Ingenieurbüro Weishaupt Planung und Bauüberwachung im Auftrag der bayernets energie transport systeme	
Plangrundlage: WK5100_GP_TP_TG_230426-WPG Plan Nr.: 42.7852/ 2.6 Gezeichnet: Dri/Bt		Anlage 6: Bodenschutzplan Bodenschutzkonzept		Leitung 5100 (WK51) DN 700 MOP 100 Schutzstreifen 10 m	
Datum: 28.04.2023 Geprüft: Behr		Bundesland: Bayern		Regierungsbezirk: Schwaben	
Landkreis: Günzburg		Datum: 31.03.2023		Name: Döring; Hahn / WPG	
Rev. Datum Änderung		Datum Name		Format Maßstab Revision	
1 31.03.2023 Erstellt		31.03.2023 Döring; Hahn / WPG		DIN A3 1 : 1.000 0	
2 31.03.2023 Geprüft		Thiele / WPG		Planname Blatt-Nr.	
3 Freigegeben		WK5100_GP_TP_TG_104		© Geobasisdaten: Bayerische Vermessungsverwaltung	



Planfeststellungsbehörde

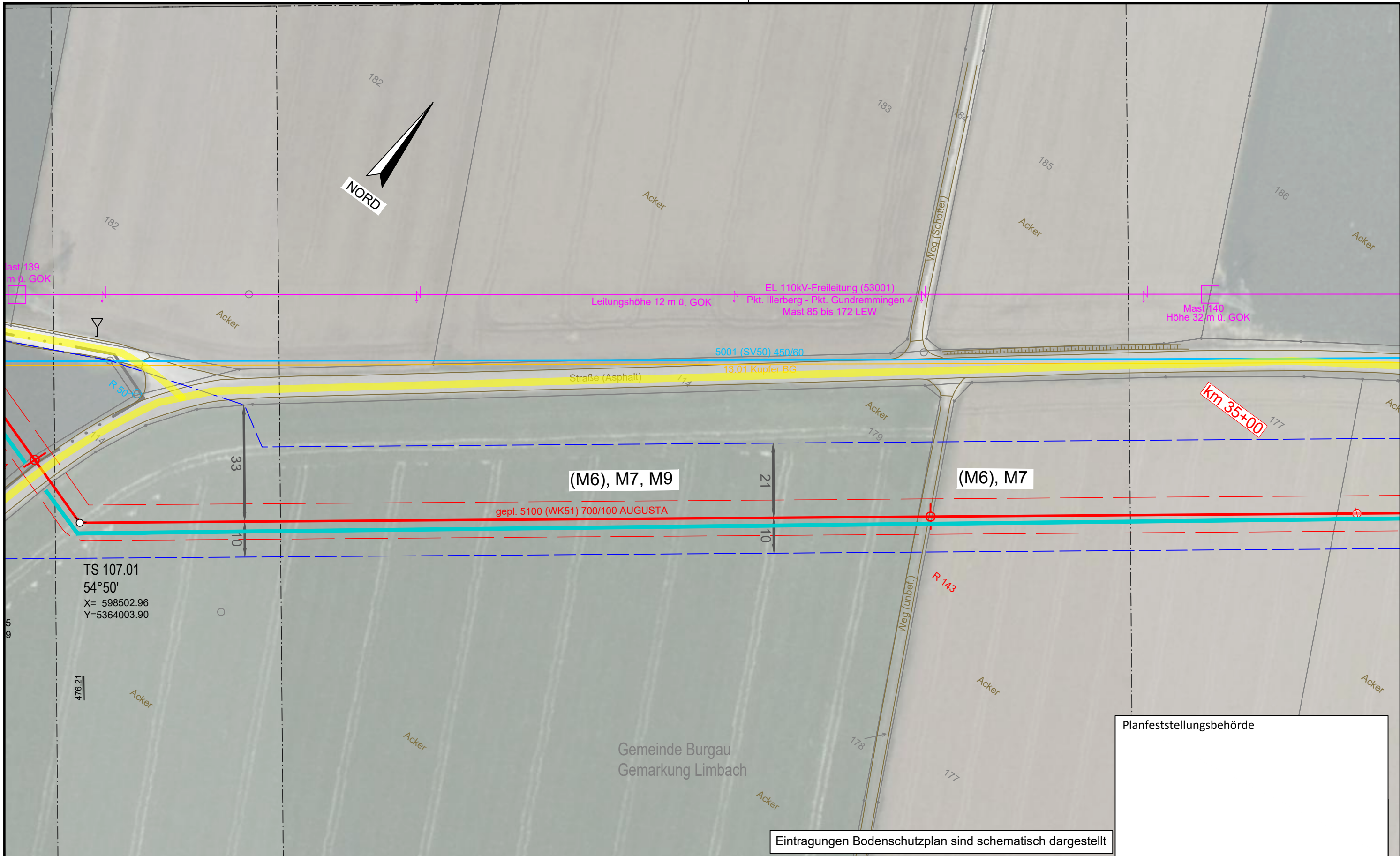
Eintragungen Bodenschutzplan sind schematisch dargestellt

Legende (themenbezogene Auswahl zum vorliegenden Plan; weitere Verwendungen gemäß Symbol-/ Zeichenverzeichnis):

Gemarkung	— · — · —	Gastransportleitung geplant	—	Schilderpfahl (SPf)	○
Flurstücks-Grenze	—	KKS-Anlagen geplant	—	Schilderpfahl mit Messkontakt (MK)	○
Topografie	—	Schutzstreifen (dingliche Sicherung)	- - - - -	Arbeitsstreifen	□
Fremdleitungen	—	TS-Punkt mit Nr., Winkel u. Koordinate	○		
Bestand Gas bayernets	—	Kilometrierung	km 00+00		

0 10 20 30 40 50
 Meter

DR. SPANG Ingenieurgesellschaft für Bauwesen, Geologie und Umwelttechnik mbH Rosi-Wolfstein-Straße 6, 58453 Witten Telefon: 02302 / 9 14 02 - 0		Geplante Gastransportleitung AUGUSTA von Wertingen nach Kötz Planunterlagen zum Planfeststellungsverfahren (PF-V)		Ingenieurbüro Weishaupt Planung und Bauüberwachung im Auftrag der bayernets energie transport systeme	
Plangrundlage: WK5100_GP_TP_TG_230426-WPG Plan Nr.: 42.7852/ 2.6 Gezeichnet: Dri/Bt		Anlage 6: Bodenschutzplan Bodenschutzkonzept		Leitung 5100 (WK51) DN 700 MOP 100 Schutzstreifen 10 m	
Datum: 28.04.2023 Geprüft: Behr		Bundesland: Bayern		Regierungsbezirk: Schwaben	
Landkreis: Günzburg		Datum		Name	
Rev. Datum Änderung		Datum		Name	
01 31.03.2023 Erstellt		31.03.2023		Döring; Hahn / WPG	
02 31.03.2023 Geprüft		31.03.2023		Thiele / WPG	
03 31.03.2023 Freigegeben		31.03.2023		Thiele / WPG	
© Geobasisdaten: Bayerische Vermessungsverwaltung		Format: DIN A3		Maßstab: 1 : 1.000	
Blatt-Nr.: 105		Planname: WK5100_GP_TP_TG_105		Revision: 0	



(M6), M7, M9

(M6), M7

km 35+00

TS 107.01
 54°50'
 X= 598502.96
 Y=5364003.90

Planfeststellungsbehörde

Eintragungen Bodenschutzplan sind schematisch dargestellt

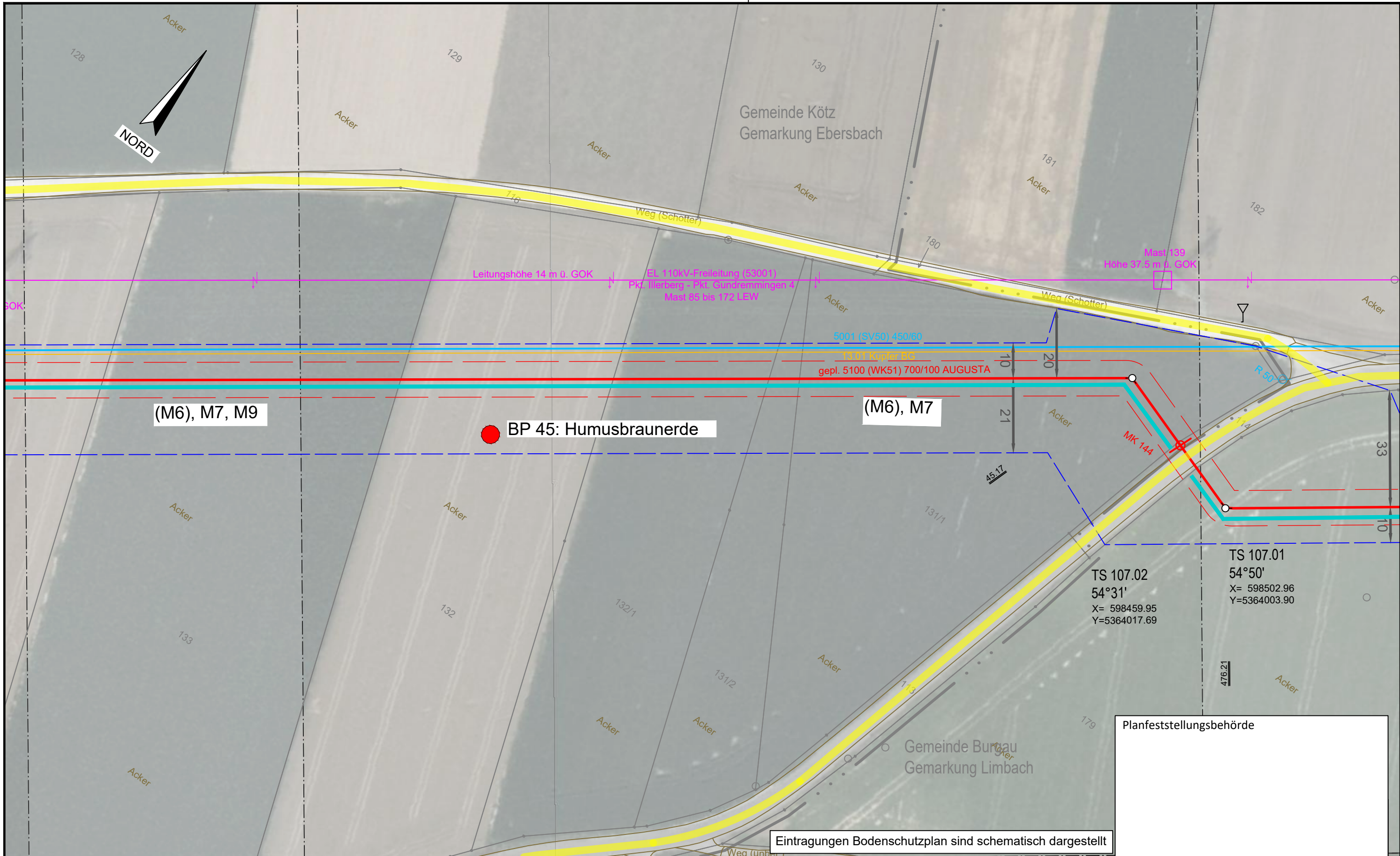
Legende (themenbezogene Auswahl zum vorliegenden Plan; weitere Verwendungen gemäß Symbol-/ Zeichenverzeichnis):

Gemarkung	— · — · —	Gastransportleitung geplant	— (red)	Schilderpfahl (SPF)	○ (red)
Flurstücks-Grenze	— (grey)	KKS-Anlagen geplant	— (red)	Schilderpfahl mit Messkontakt (MK)	○ (red)
Topografie	— (brown)	Schutzstreifen (dingliche Sicherung)	- - - (red)	Arbeitsstreifen	□ (blue)
Fremdleitungen	— (purple)	TS-Punkt mit Nr., Winkel u. Koordinate	○ (red)		
Bestand Gas bayernets	— (cyan)	Kilometrierung	km 00+00		

0 10 20 30 40 50 Meter

DR. SPANG Ingenieurgesellschaft für Bauwesen, Geologie und Umwelttechnik mbH Rosi-Wolfstein-Straße 6, 58453 Witten Telefon: 02302 / 9 14 02 - 0		Geplante Gastransportleitung AUGUSTA von Wertingen nach Kötz Planunterlagen zum Planfeststellungsverfahren (PF-V)		Ingenieurbüro Weishaupt Planung und Bauüberwachung im Auftrag der bayernets	
Plangrundlage: WK5100_GP_TP_TG_230426-WPG Plan Nr.: 42.7852/ 2.6 Gezeichnet: Dri/Bt		Anlage 6: Bodenschutzplan Bodenschutzkonzept		Leitung 5100 (WK51) DN 700 MOP 100 Schutzstreifen 10 m	
Datum: 28.04.2023 Geprüft: Behr		Bundesland: Bayern		Regierungsbezirk: Schwaben	
Landkreis: Günzburg		Datum: 31.03.2023		Name: Döring; Hahn / WPG	
Rev. Datum Änderung		Datum		Name	
0 1 2		31.03.2023		Döring; Hahn / WPG	
3 4		31.03.2023		Thiele / WPG	
5 6		Freigegeben		Planname: WK5100_GP_TP_TG_106	
7 8		Blatt-Nr.: 106		Blatt-Nr.: 106	

© Geobasisdaten: Bayerische Vermessungsverwaltung



Planfeststellungsbehörde

Eintragungen Bodenschutzplan sind schematisch dargestellt

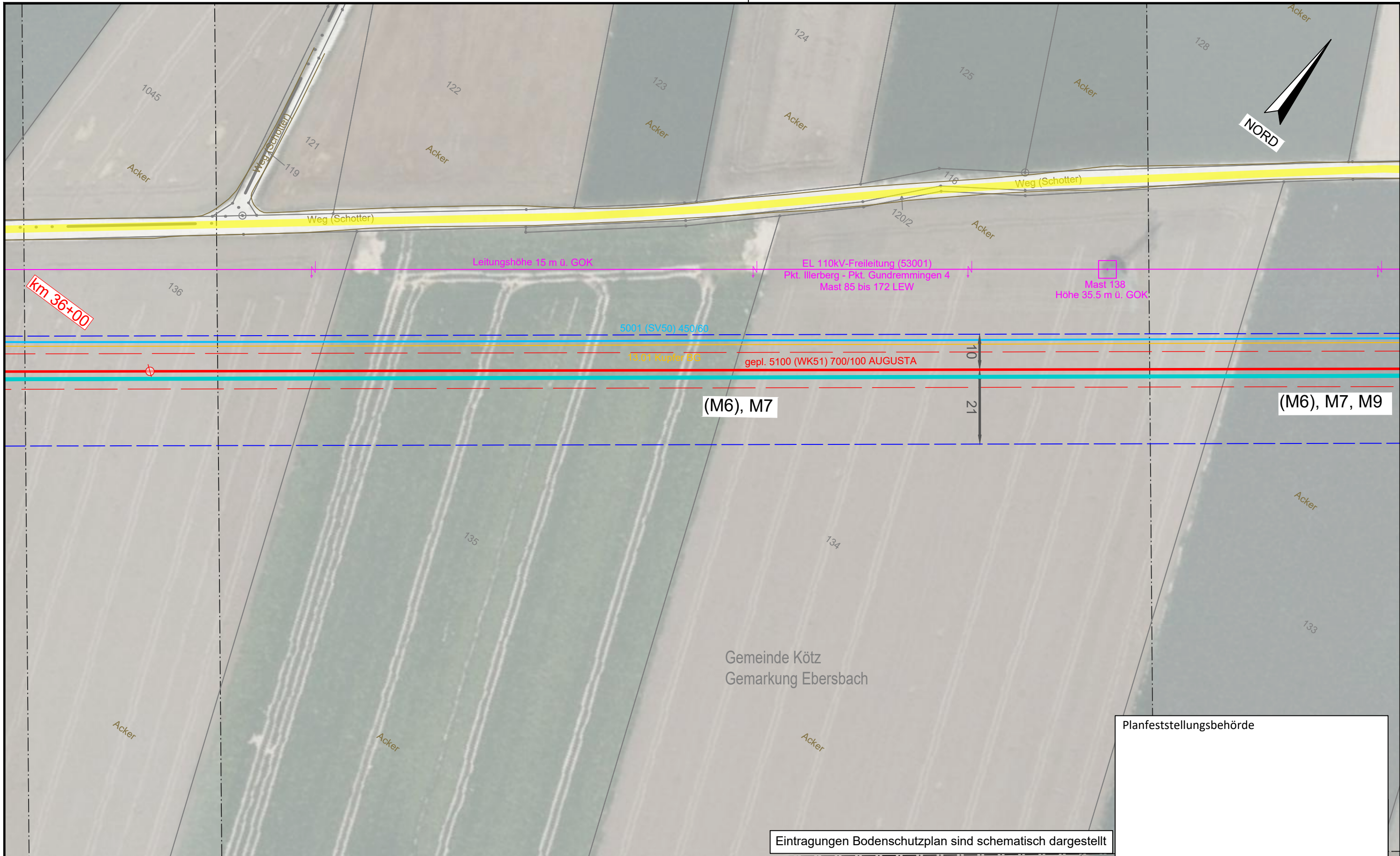
Legende (themenbezogene Auswahl zum vorliegenden Plan; weitere Verwendungen gemäß Symbol-/ Zeichenverzeichnis):

Gemarkung	— · — · —	Gastransportleitung geplant	— (red)	Schilderpfahl (SPF)	○ (red)
Flurstücks-Grenze	— (grey)	KKS-Anlagen geplant	— (red)	Schilderpfahl mit Messkontakt (MK)	○ (red)
Topografie	— (brown)	Schutzstreifen (dingliche Sicherung)	- - - (red)	Arbeitsstreifen	- - - (blue)
Fremdleitungen	— (magenta)	TS-Punkt mit Nr., Winkel u. Koordinate	○ (red)		
Bestand Gas bayernets	— (cyan)	Kilometrierung	km 00+00		

0 10 20 30 40 50 Meter

DR. SPANG Ingenieurgesellschaft für Bauwesen, Geologie und Umwelttechnik mbH Rosi-Wolfstein-Straße 6, 58453 Witten Telefon: 02302 / 9 14 02 - 0		Geplante Gastransportleitung AUGUSTA von Wertingen nach Kötz Planunterlagen zum Planfeststellungsverfahren (PF-V)		Ingenieurbüro Weishaupt Planung und Bauüberwachung	
Plangrundlage: WK5100_GP_TP_TG_230426-WPG Plan Nr.: 42.7852/ 2.6 Gezeichnet: Dri/Bt		Anlage 6: Bodenschutzplan Bodenschutzkonzept		Leitung 5100 (WK51) DN 700 MOP 100 Schutzstreifen 10 m	
Datum: 28.04.2023 Geprüft: Behr		Bundesland: Bayern		Regierungsbezirk: Schwaben	
		Landkreis: Günzburg			
Rev.	Datum	Änderung	Datum	Name	Format
		Erstellt	31.03.2023	Döring; Hahn / WPG	DIN A3
		Geprüft	31.03.2023	Thiele / WPG	Maßstab
		Freigegeben			1 : 1.000
			Blatt-Nr.		Revision
			WK5100_GP_TP_TG_107		0

© Geobasisdaten: Bayerische Vermessungsverwaltung



Planfeststellungsbehörde

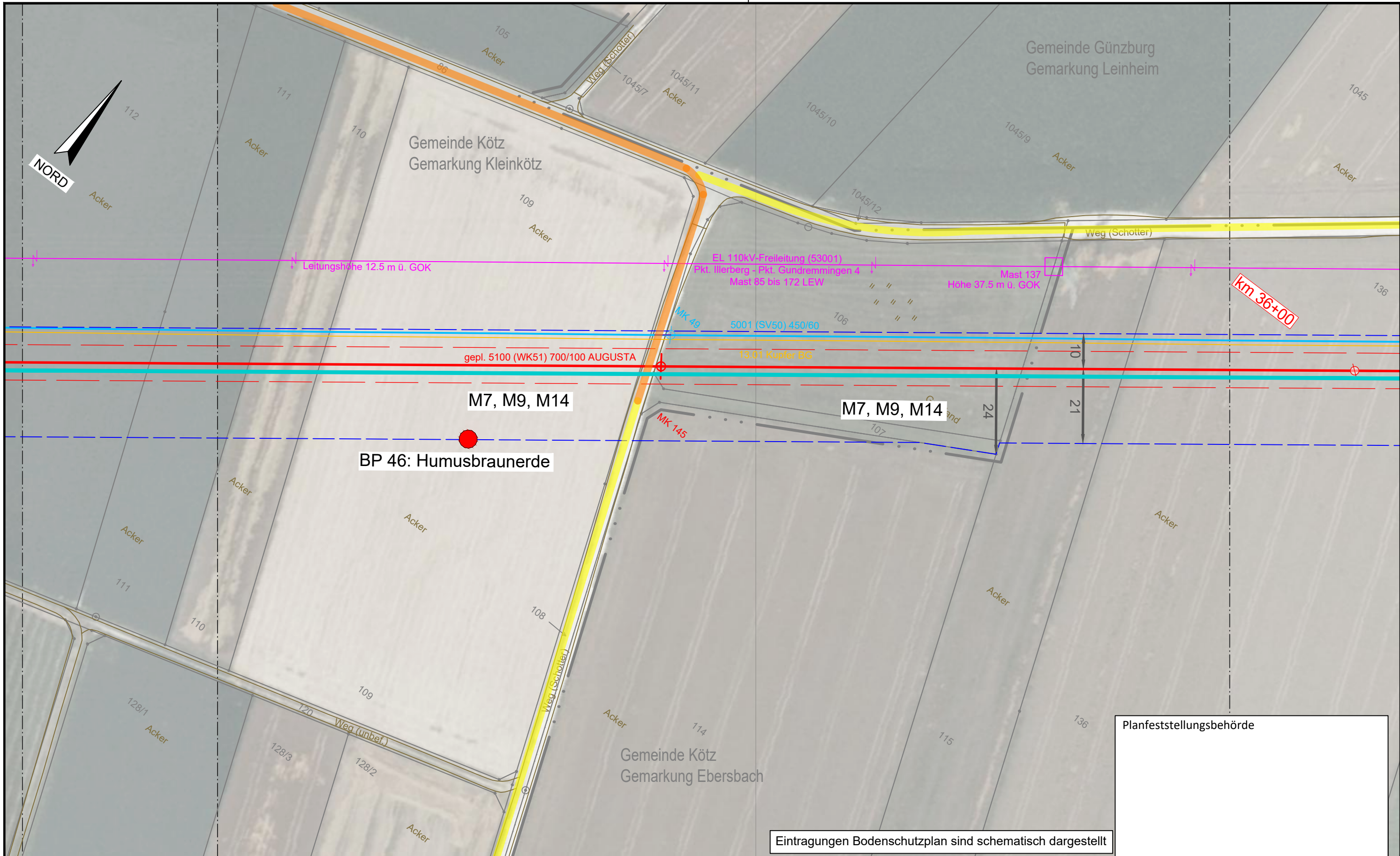
Eintragungen Bodenschutzplan sind schematisch dargestellt

Legende (themenbezogene Auswahl zum vorliegenden Plan; weitere Verwendungen gemäß Symbol-/ Zeichenverzeichnis):

Gemarkung	— · — · —	Gastransportleitung geplant	—	Schilderpfahl (SPf)	○
Flurstücks-Grenze	—	KKS-Anlagen geplant	—	Schilderpfahl mit Messkontakt (MK)	○
Topografie	—	Schutzstreifen (dingliche Sicherung)	- - - -	Arbeitsstreifen	□
Fremdleitungen	—	TS-Punkt mit Nr., Winkel u. Koordinate	○		
Bestand Gas bayernets	—	Kilometrierung	km 00+00		

0 10 20 30 40 50 Meter

DR. SPANG Ingenieurgesellschaft für Bauwesen, Geologie und Umwelttechnik mbH Rosi-Wolfstein-Straße 6, 58453 Witten Telefon: 02302 / 9 14 02 - 0		Geplante Gastransportleitung AUGUSTA von Wertingen nach Kötz Planunterlagen zum Planfeststellungsverfahren (PF-V)		im Auftrag der	
Plangrundlage: WK5100_GP_TP_TG_230426-WPG Plan Nr.: 42.7852/ 2.6 Datum: 28.04.2023		Gezeichnet: Dri/Bt Geprüft: Behr Bundesland: Bayern Regierungsbezirk: Schwaben Landkreis: Günzburg		Leitung 5100 (WK51) DN 700 MOP 100 Schutzstreifen 10 m 	
Anlagentitel: Anlage 6: Bodenschutzplan Bodenschutzkonzept		Datum: 31.03.2023		Name: Döring; Hahn / WPG	
Rev. Datum Änderung		Datum		Name	
1 31.03.2023 Erstellt		31.03.2023		Döring; Hahn / WPG	
2 31.03.2023 Geprüft		31.03.2023		Thiele / WPG	
3 31.03.2023 Freigegeben		31.03.2023		Thiele / WPG	
© Geobasisdaten: Bayerische Vermessungsverwaltung				Format: DIN A3 Maßstab: 1 : 1.000 Revision: 0	
WK5100_GP_TP_TG_108				Blatt-Nr.: 108	

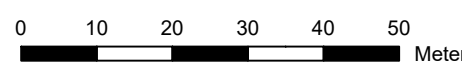


Planfeststellungsbehörde

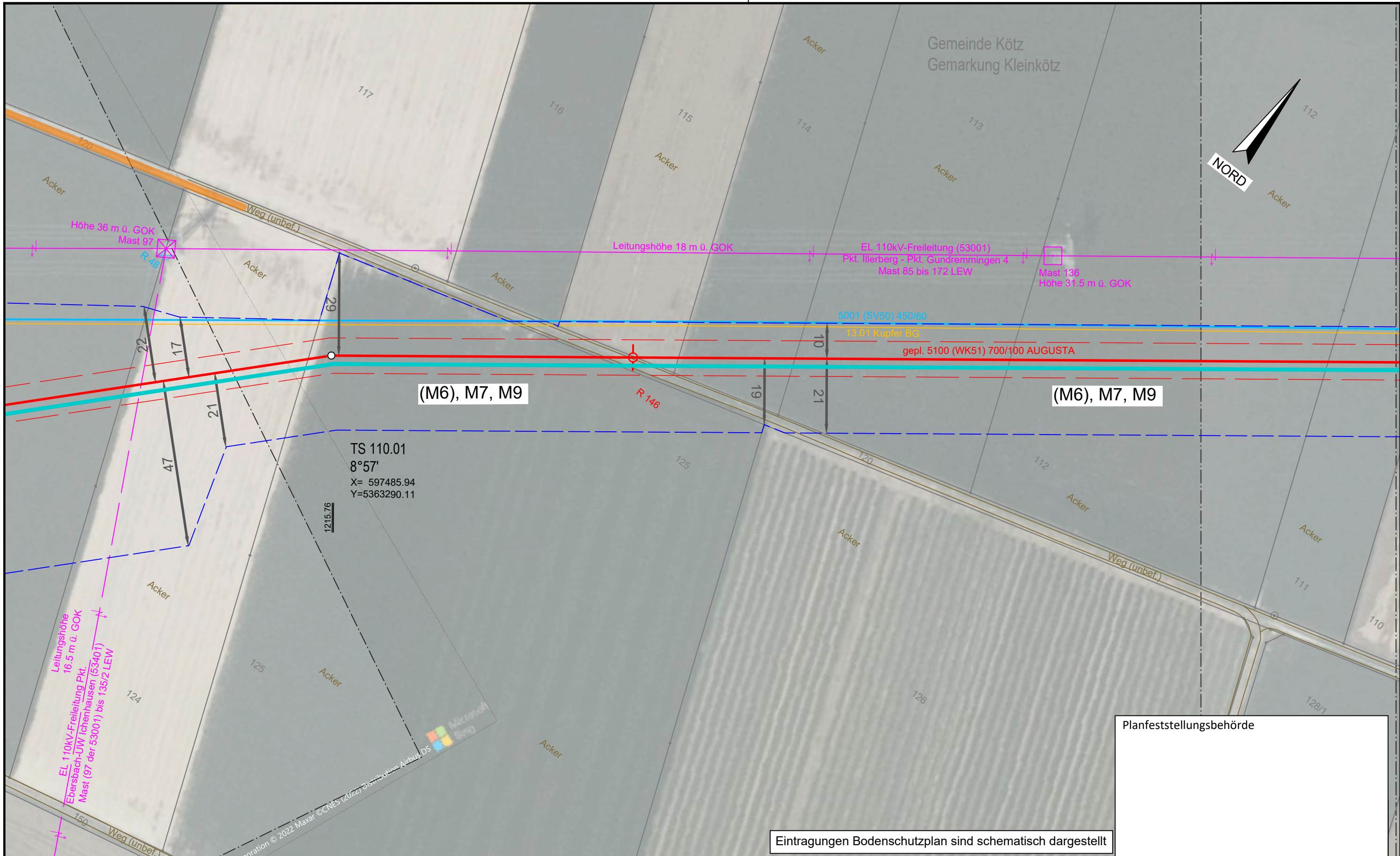
Eintragungen Bodenschutzplan sind schematisch dargestellt

Legende (themenbezogene Auswahl zum vorliegenden Plan; weitere Verwendungen gemäß Symbol-/ Zeichenverzeichnis):

Gemarkung	— · — · —	Gastransportleitung geplant	— (red)	Schilderpfahl (SPF)	○ (red)
Flurstücks-Grenze	— (dashed)	KKS-Anlagen geplant	— (red)	Schilderpfahl mit Messkontakt (MK)	○ (red)
Topografie	— (brown)	Schutzstreifen (dingliche Sicherung)	— (dashed)	Arbeitsstreifen	— (dashed)
Fremdleitungen	— (magenta)	TS-Punkt mit Nr., Winkel u. Koordinate	○ (red)		
Bestand Gas bayernets	— (cyan)	Kilometrierung	km 00+00		



DR. SPANG Ingenieurgesellschaft für Bauwesen, Geologie und Umwelttechnik mbH Rosi-Wolfstein-Straße 6, 58453 Witten Telefon: 02302 / 9 14 02 - 0		Geplante Gastransportleitung AUGUSTA von Wertingen nach Kötz Planunterlagen zum Planfeststellungsverfahren (PF-V)		Ingenieurbüro Weishaupt (bW) Planung und Bauüberwachung im Auftrag der bayernets	
Plangrundlage: WK5100_GP_TP_TG_230426-WPG Plan Nr.: 42.7852/ 2.6 Gezeichnet: Dri/Bt		Anlage 6: Bodenschutzplan Bodenschutzkonzept		Leitung 5100 (WK51) DN 700 MOP 100 Schutzstreifen 10 m	
Datum: 28.04.2023 Geprüft: Behr		Bundesland: Bayern		Regierungsbezirk: Schwaben	
Landkreis: Günzburg		Datum: 31.03.2023		Name: Döring; Hahn / WPG	
Rev. Datum Änderung		Datum: 31.03.2023		Name: Thiele / WPG	
Erstellt		Datum: 31.03.2023		Name: Thiele / WPG	
Geprüft		Datum: 31.03.2023		Name: Thiele / WPG	
Freigegeben		Datum: 31.03.2023		Name: Thiele / WPG	
Format: DIN A3		Maßstab: 1 : 1.000		Revision: 0	
Planname: WK5100_GP_TP_TG_109		Blatt-Nr.: 109		Blatt-Nr.: 109	



Planfeststellungsbehörde

Eintragungen Bodenschutzplan sind schematisch dargestellt

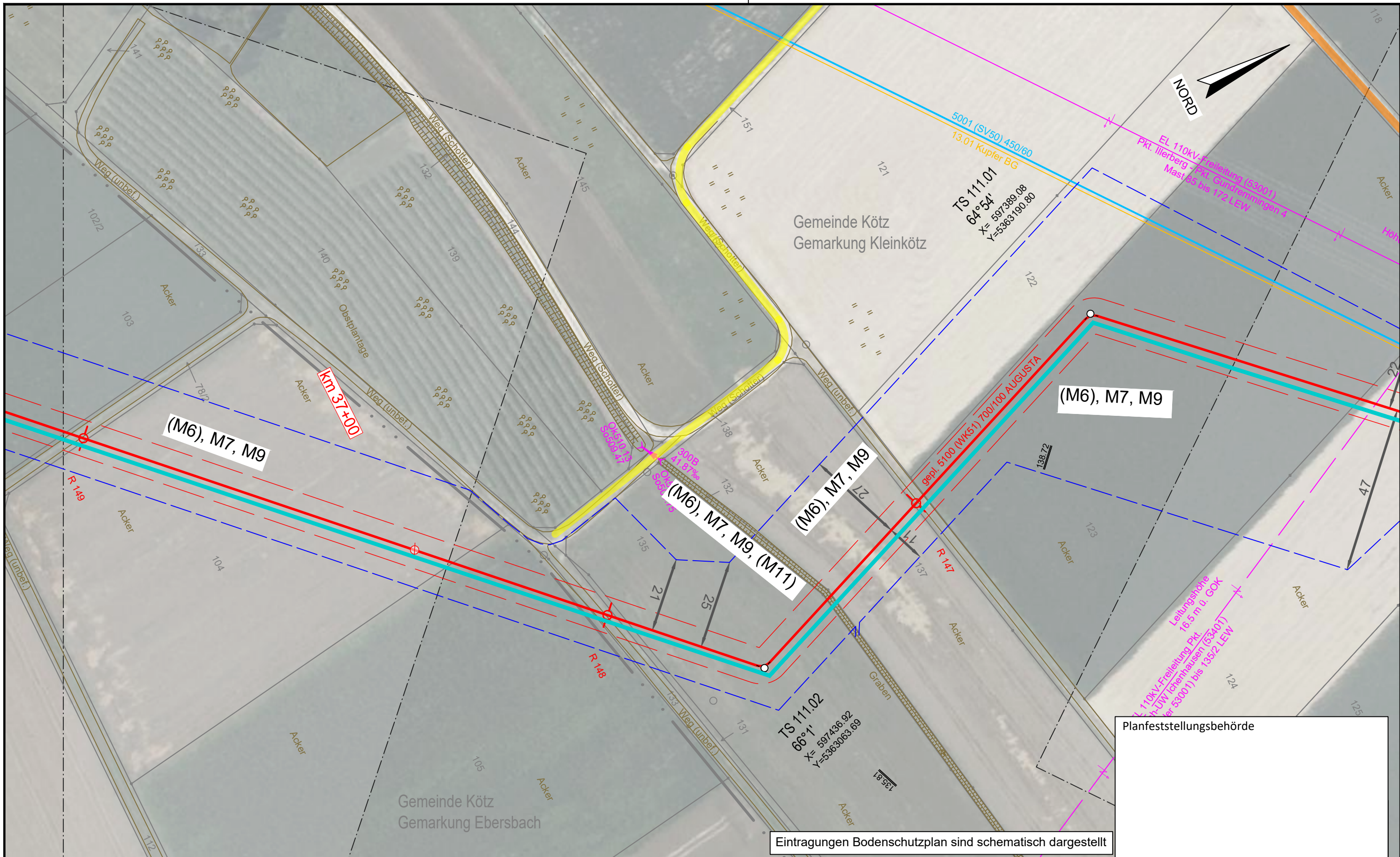
Legende (themenbezogene Auswahl zum vorliegenden Plan; weitere Verwendungen gemäß Symbol-/ Zeichenverzeichnis):

Gemarkung	— · — · — ·	Gastransportleitung geplant	— (red)	Schilderpfahl (SPF)	○ (red)
Flurstücks-Grenze	— (dashed)	KKS-Anlagen geplant	— (red)	Schilderpfahl mit Messkontakt (MK)	○ (red)
Topografie	— (brown)	Schutzstreifen (dingliche Sicherung)	— (dashed)	Arbeitsstreifen	— (dashed)
Fremdleitungen	— (magenta)	TS-Punkt mit Nr., Winkel u. Koordinate	○ (red)		
Bestand Gas bayernets	— (cyan)	Kilometrierung	km 00+00		

0 10 20 30 40 50 Meter

DR. SPANG Ingenieurgesellschaft für Bauwesen, Geologie und Umwelttechnik mbH Rosi-Wolfstein-Straße 6, 58453 Witten Telefon: 02302 / 9 14 02 - 0		Geplante Gastransportleitung AUGUSTA von Wertingen nach Kötz Planunterlagen zum Planfeststellungsverfahren (PF-V)		Ingenieurbüro Weishaupt Planung und Bauüberwachung	
Plangrundlage: WK5100_GP_TP_TG_230426-WPG Plan Nr.: 42.7852/ 2.6 Gezeichnet: Dri/Bt		Anlage 6: Bodenschutzplan Bodenschutzkonzept		Leitung 5100 (WK51) DN 700 MOP 100 Schutzstreifen 10 m	
Datum: 28.04.2023 Geprüft: Behr		Bundesland: Bayern		Regierungsbezirk: Schwaben	
		Landkreis: Günzburg			
Rev.	Datum	Änderung	Datum	Name	Format
			31.03.2023	Döring; Hahn / WPG	DIN A3
			31.03.2023	Thiele / WPG	Maßstab
		Freigegeben			1 : 1.000
			Blatt-Nr.		Revision
			WK5100_GP_TP_TG_110		0

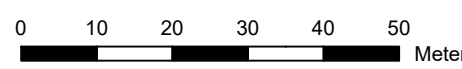
© Geobasisdaten: Bayerische Vermessungsverwaltung



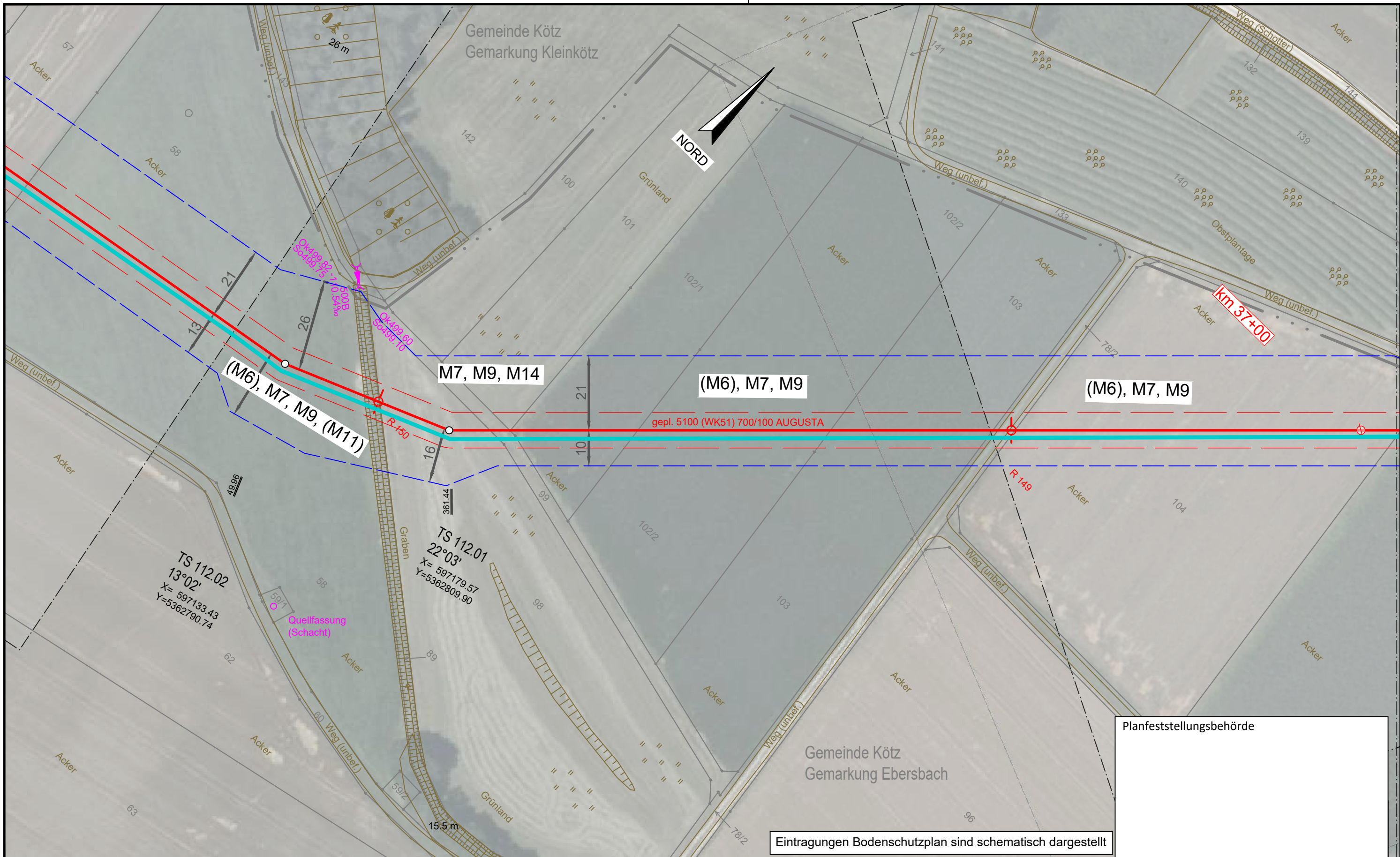
Eintragungen Bodenschutzplan sind schematisch dargestellt

Legende (themenbezogene Auswahl zum vorliegenden Plan; weitere Verwendungen gemäß Symbol-/ Zeichenverzeichnis):

Gemarkung	— · — · —	Gastransportleitung geplant	—	Schilderpfahl (SPF)	○
Flurstücks-Grenze	—	KKS-Anlagen geplant	—	Schilderpfahl mit Messkontakt (MK)	○
Topografie	—	Schutzstreifen (dingliche Sicherung)	- - - -	Arbeitsstreifen	□
Fremdleitungen	—	TS-Punkt mit Nr., Winkel u. Koordinate	○		
Bestand Gas bayernets	—	Kilometrierung	km 00+00		



DR. SPANG Ingenieurgesellschaft für Bauwesen, Geologie und Umwelttechnik mbH Rosi-Wolfstein-Straße 6, 58453 Witten Telefon: 02302 / 9 14 02 - 0		Geplante Gastransportleitung AUGUSTA von Wertingen nach Kötz Planunterlagen zum Planfeststellungsverfahren (PF-V)		Ingenieurbüro Weishaupt Planung und Bauüberwachung im Auftrag der bayernets energie transport systeme	
Plangrundlage: WK5100_GP_TP_TG_230426-WPG Plan Nr.: 42.7852/ 2.6 Gezeichnet: Dri/Bt		Anlage 6: Bodenschutzplan Bodenschutzkonzept		Leitung 5100 (WK51) DN 700 MOP 100 Schutzstreifen 10 m	
Datum: 28.04.2023 Geprüft: Behr		Bundesland: Bayern Regierungsbezirk: Schwaben Landkreis: Günzburg		Datum: 31.03.2023 Name: Döring; Hahn / WPG 31.03.2023 Thiele / WPG Freigegeben	
Rev.	Datum	Änderung	Datum	Name	Format
			31.03.2023	Döring; Hahn / WPG	DIN A3
			31.03.2023	Thiele / WPG	Maßstab
					1 : 1.000
					Revision
					0
				Planname	Blatt-Nr.
				WK5100_GP_TP_TG_111	

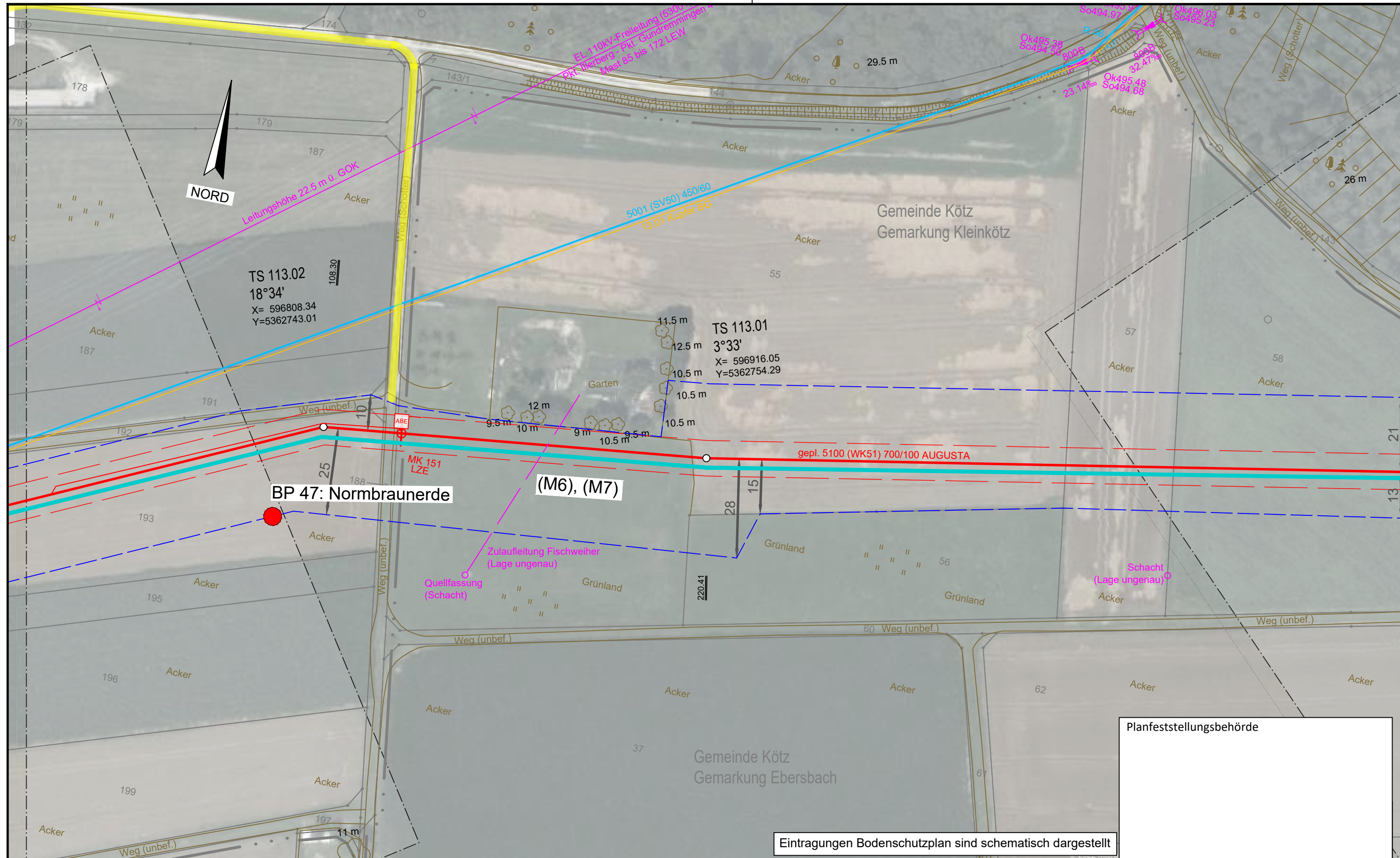


Planfeststellungsbehörde

Legende (themenbezogene Auswahl zum vorliegenden Plan; weitere Verwendungen gemäß Symbol-/ Zeichenverzeichnis):

Gemarkung	— · — · —	Gastransportleitung geplant	— (red)	Schilderpfahl (SPF)	○ (red)
Flurstücks-Grenze	— (grey)	KKS-Anlagen geplant	— (red)	Schilderpfahl mit Messkontakt (MK)	○ (red)
Topografie	— (brown)	Schutzstreifen (dingliche Sicherung)	- - - (red)	Arbeitsstreifen	- - - (blue)
Fremdleitungen	— (magenta)	TS-Punkt mit Nr., Winkel u. Koordinate	○ (red)		
Bestand Gas bayernets	— (cyan)	Kilometrierung	km 00+00		

DR. SPANG Ingenieurgesellschaft für Bauwesen, Geologie und Umwelttechnik mbH Rosi-Wolfstein-Straße 6, 58453 Witten Telefon: 02302 / 9 14 02 - 0		Geplante Gastransportleitung AUGUSTA von Wertingen nach Kötz Planunterlagen zum Planfeststellungsverfahren (PF-V)		im Auftrag der	
Plangrundlage: WK5100_GP_TP_TG_230426-WPG Plan Nr.: 42.7852/ 2.6 Gezeichnet: Dri/Bt		Anlage 6: Bodenschutzplan Bodenschutzkonzept		Leitung 5100 (WK51) DN 700 MOP 100 Schutzstreifen 10 m	
Datum: 28.04.2023 Geprüft: Behr		Bundesland: Bayern		Regierungsbezirk: Schwaben	
Landkreis: Günzburg		Datum: 31.03.2023		Name: Döring; Hahn / WPG	
Rev. Datum Änderung		Datum		Name	
0 10 20 30 40 50 Meter		Erstellt		Format: DIN A3	
© Geobasisdaten: Bayerische Vermessungsverwaltung		Geprüft		Maßstab: 1 : 1.000	
Freigegeben		Blatt-Nr.		Revision: 0	
WK5100_GP_TP_TG_112		Blatt-Nr.		Blatt-Nr.	

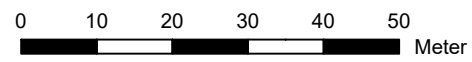


Planfeststellungsbehörde

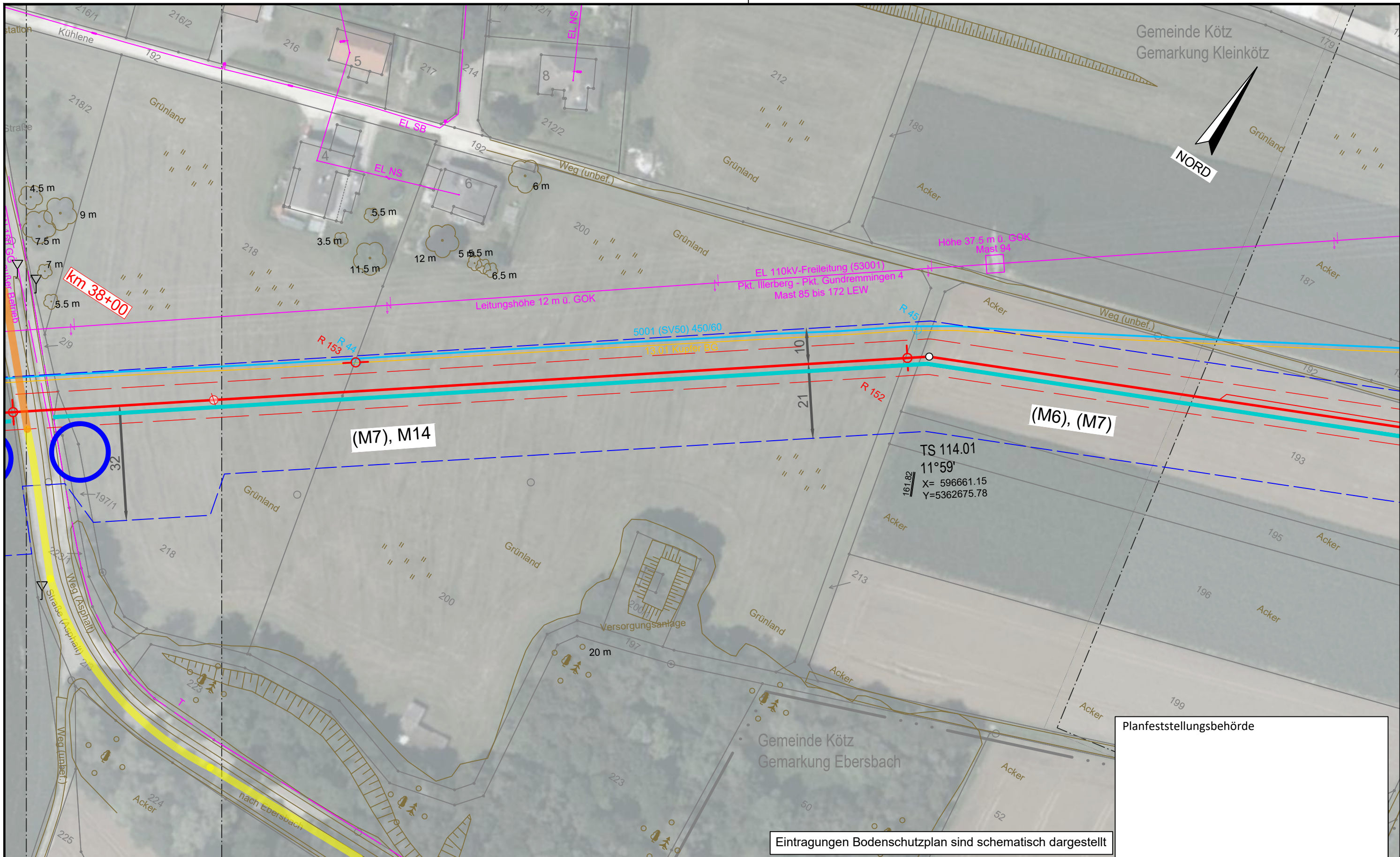
Eintragungen Bodenschutzplan sind schematisch dargestellt

Legende (themenbezogene Auswahl zum vorliegenden Plan; weitere Verwendungen gemäß Symbol-/ Zeichenverzeichnis):

Gemarkung	— · · · —	Gastransportleitung geplant	— (red) —	Schilderpfahl (SPF)	○ (red)
Flurstücks-Grenze	— (grey) —	KKS-Anlagen geplant	— (red) —	Schilderpfahl mit Messkontakt (MK)	○ (red) with dot
Topografie	— (brown) —	Schutzstreifen (dingliche Sicherung)	- - - - - (red)	Arbeitsstreifen	- - - - - (blue)
Fremdleitungen	— (magenta) —	TS-Punkt mit Nr., Winkel u. Koordinate	● (black)		
Bestand Gas bayernets	— (cyan) —	Kilometrierung	km 00+00		



DR. SPANG Ingenieurgesellschaft für Bauwesen, Geologie und Umwelttechnik mbH Rosi-Wolfstein-Straße 6, 58453 Witten Telefon: 02302 / 9 14 02 - 0		Geplante Gastransportleitung AUGUSTA von Wertingen nach Kötz Planunterlagen zum Planfeststellungsverfahren (PF-V)		Ingenieurbüro Weishaupt Planung und Bauüberwachung im Auftrag der bayernets	
Plangrundlage: WK5100_GP_TP_TG_230426-WPG Plan Nr.: 42.7852/ 2.6 Gezeichnet: Dri/Bt		Anlage 6: Bodenschutzplan Bodenschutzkonzept		Leitung 5100 (WK51) DN 700 MOP 100 Schutzstreifen 10 m	
Datum: 28.04.2023 Geprüft: Behr		Bundesland: Bayern		Regierungsbezirk: Schwaben	
Landkreis: Günzburg		Datum: 31.03.2023		Name: Döring; Hahn / WPG	
Rev. Datum Änderung		Datum Name		Format Maßstab Revision	
1 31.03.2023 Erstellt		31.03.2023 Döring; Hahn / WPG		DIN A3 1 : 1.000 0	
2 31.03.2023 Geprüft		Thiele / WPG		Planname Blatt-Nr.	
3 Freigegeben		WK5100_GP_TP_TG_113		0	

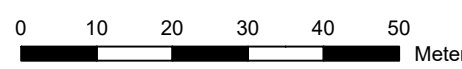


Planfeststellungsbehörde

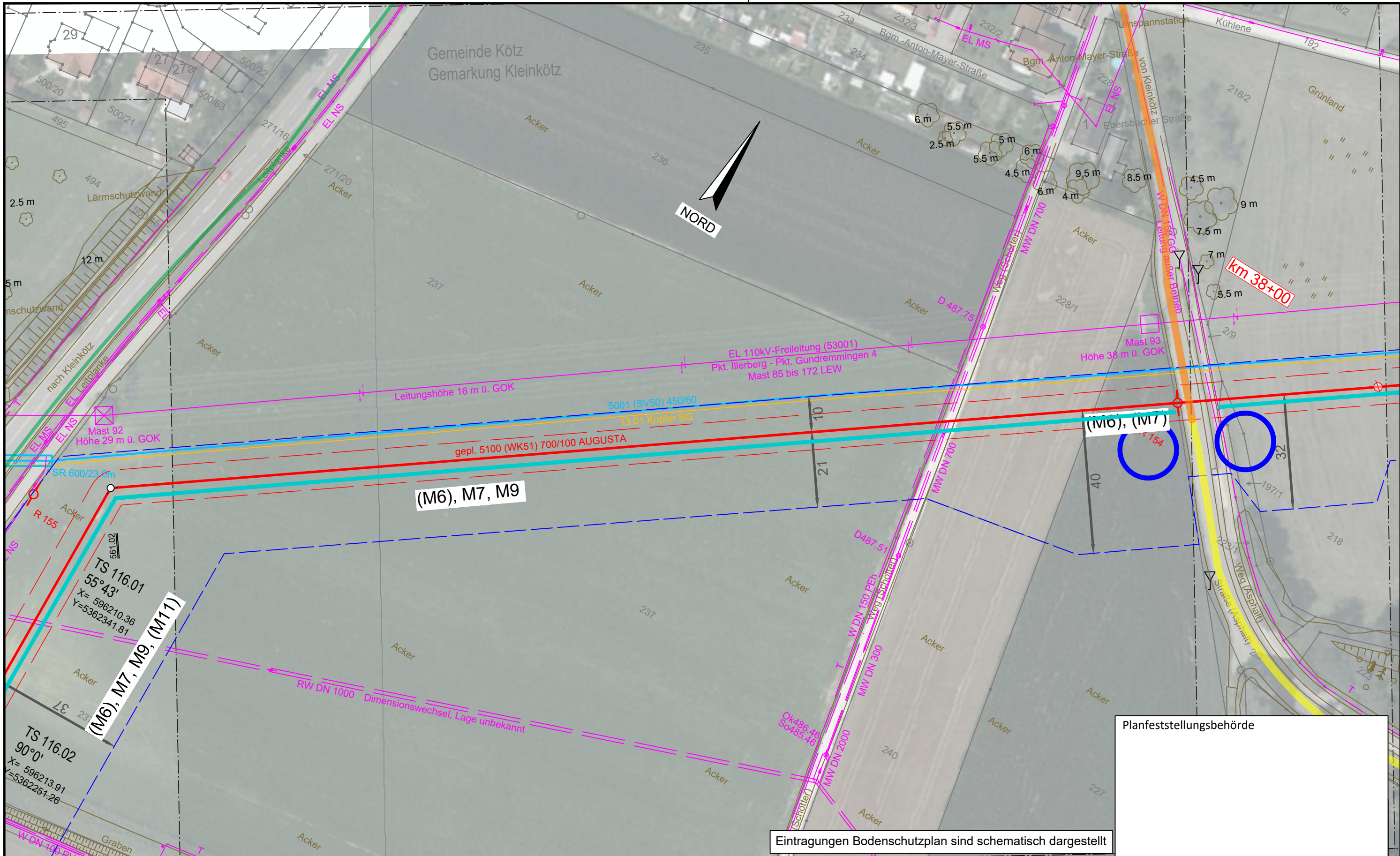
Eintragungen Bodenschutzplan sind schematisch dargestellt

Legende (themenbezogene Auswahl zum vorliegenden Plan; weitere Verwendungen gemäß Symbol-/ Zeichenverzeichnis):

Gemarkung	— · — · —	Gastransportleitung geplant	— (red)	Schilderpfahl (SPf)	○ (red)
Flurstücks-Grenze	— (dashed)	KKS-Anlagen geplant	— (red)	Schilderpfahl mit Messkontakt (MK)	○ (red)
Topografie	— (brown)	Schutzstreifen (dingliche Sicherung)	— (dashed)	Arbeitsstreifen	— (dashed)
Fremdleitungen	— (magenta)	TS-Punkt mit Nr., Winkel u. Koordinate	○ (red)		
Bestand Gas bayernets	— (cyan)	Kilometrierung	km 00+00		



DR. SPANG Ingenieurgesellschaft für Bauwesen, Geologie und Umwelttechnik mbH Rosi-Wolfstein-Straße 6, 58453 Witten Telefon: 02302 / 9 14 02 - 0		Geplante Gastransportleitung AUGUSTA von Wertingen nach Kötz Planunterlagen zum Planfeststellungsverfahren (PF-V)		Ingenieurbüro Weishaupt Planung und Bauüberwachung im Auftrag der bayernets energie transport systeme	
Plangrundlage: WK5100_GP_TP_TG_230426-WPG Plan Nr.: 42.7852/ 2.6 Gezeichnet: Dri/Bt		Anlage 6: Bodenschutzplan Bodenschutzkonzept		Leitung 5100 (WK51) DN 700 MOP 100 Schutzstreifen 10 m	
Datum: 28.04.2023 Geprüft: Behr		Bundesland: Bayern		Regierungsbezirk: Schwaben	
Landkreis: Günzburg		Datum: 31.03.2023		Name: Döring; Hahn / WPG	
Rev. Datum Änderung		Datum Name		Format Maßstab Revision	
1 28.04.2023 Erstellung		31.03.2023 Döring; Hahn / WPG		DIN A3 1 : 1.000 0	
2 28.04.2023 Geprüft		31.03.2023 Thiele / WPG		Planname Blatt-Nr.	
3 28.04.2023 Freigegeben				WK5100_GP_TP_TG_114	



Legende (themenbezogene Auswahl zum vorliegenden Plan; weitere Verwendungen gemäß Symbol-/ Zeichenverzeichnis):

Gemarkung	— · — · —	Gastransportleitung geplant	— (red)	Schilderpfahl (SPF)	○ (red)
Flurstücks-Grenze	— (dashed)	KKS-Anlagen geplant	— (red)	Schilderpfahl mit Messkontakt (MK)	○ (red)
Topografie	— (brown)	Schutzstreifen (dingliche Sicherung)	— (dashed)	Arbeitsstreifen	— (dashed blue)
Fremdleitungen	— (magenta)	TS-Punkt mit Nr., Winkel u. Koordinate	○ (red)		
Bestand Gas bayernets	— (cyan)	Kilometrierung	km 00+00		

DR. SPANG Ingenieurgesellschaft für Bauwesen, Geologie und Umwelttechnik mbH
 Rosi-Wolfstein-Straße 6, 58453 Witten
 Telefon: 02302 / 9 14 02 - 0

Plangrundlage: WK5100_GP_TP_TG_230426-WPG
 Plan Nr.: 42.7852/ 2.6 Gezeichnet: Dri/Bt
 Datum: 28.04.2023 Geprüft: Behr

Geplante Gastransportleitung AUGUSTA von Wertingen nach Kötz
 Planunterlagen zum Planfeststellungsverfahren (PF-V)

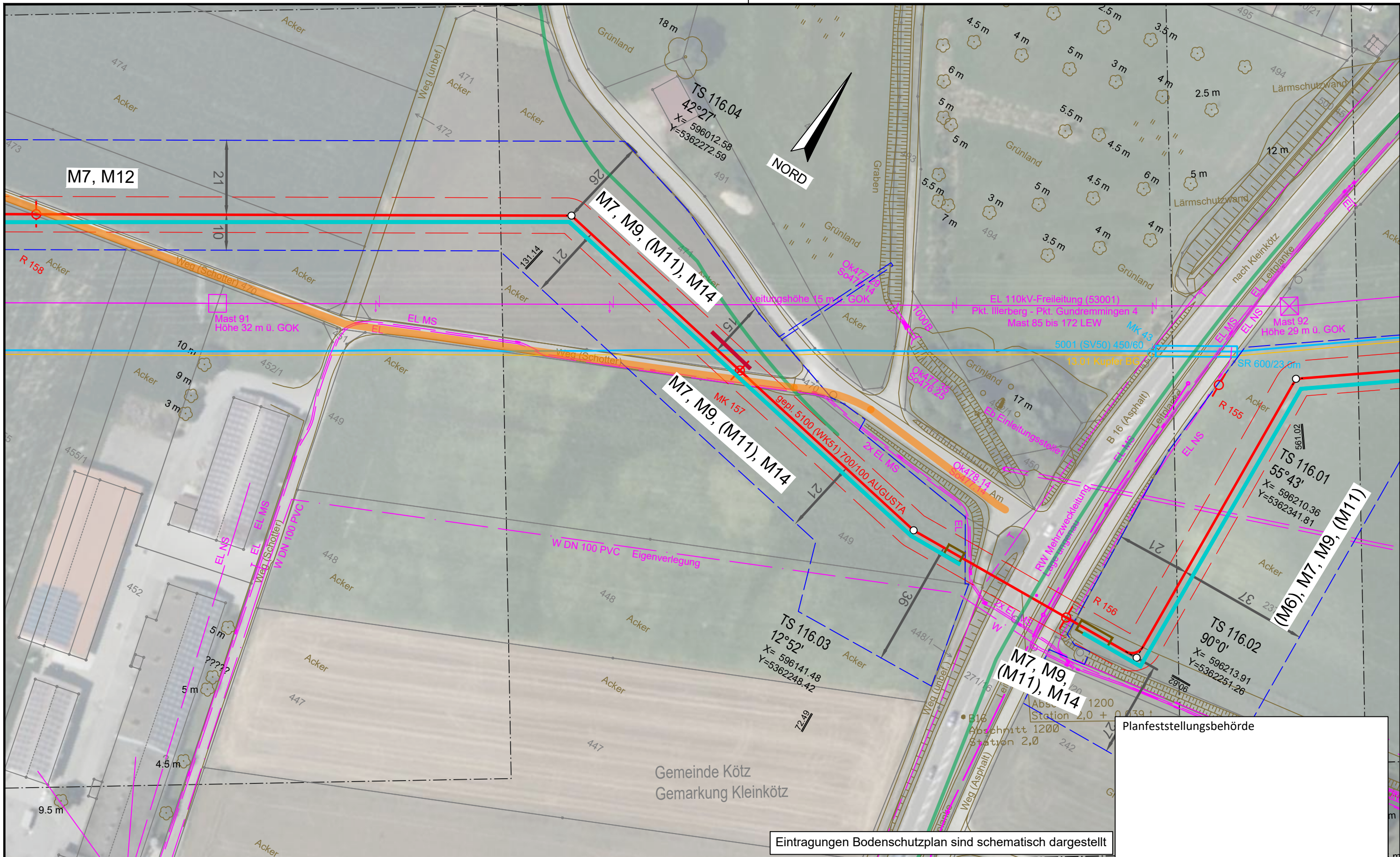
Anlage 6: Bodenschutzplan
 Bodenschutzkonzept

Leitung 5100 (WK51)
 DN 700 MOP 100
 Schutzstreifen 10 m

Ingenieurbüro Weishaupt (bhw)
 Planung und Bauüberwachung
 im Auftrag der
bayernets
 energie transport systeme

Bundesland: Bayern		Regierungsbezirk: Schwaben		Landkreis:	
Rev.	Datum	Änderung	Datum	Name	Format
		Erstellt	31.03.2023	Döring; Hahn / WPG	DIN A3
		Geprüft	31.03.2023	Thiele / WPG	Maßstab
		Freigegeben			1 : 1.000
				Revision	0
				Blatt-Nr.	0
				Planname	WK5100_GP_TP_TG_115

© Geobasisdaten: Bayerische Vermessungsverwaltung



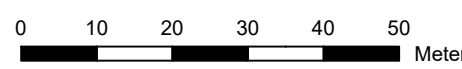
Eintragungen Bodenschutzplan sind schematisch dargestellt

Planfeststellungsbehörde

Gemeinde Kötz
 Gemarkung Kleinkötz

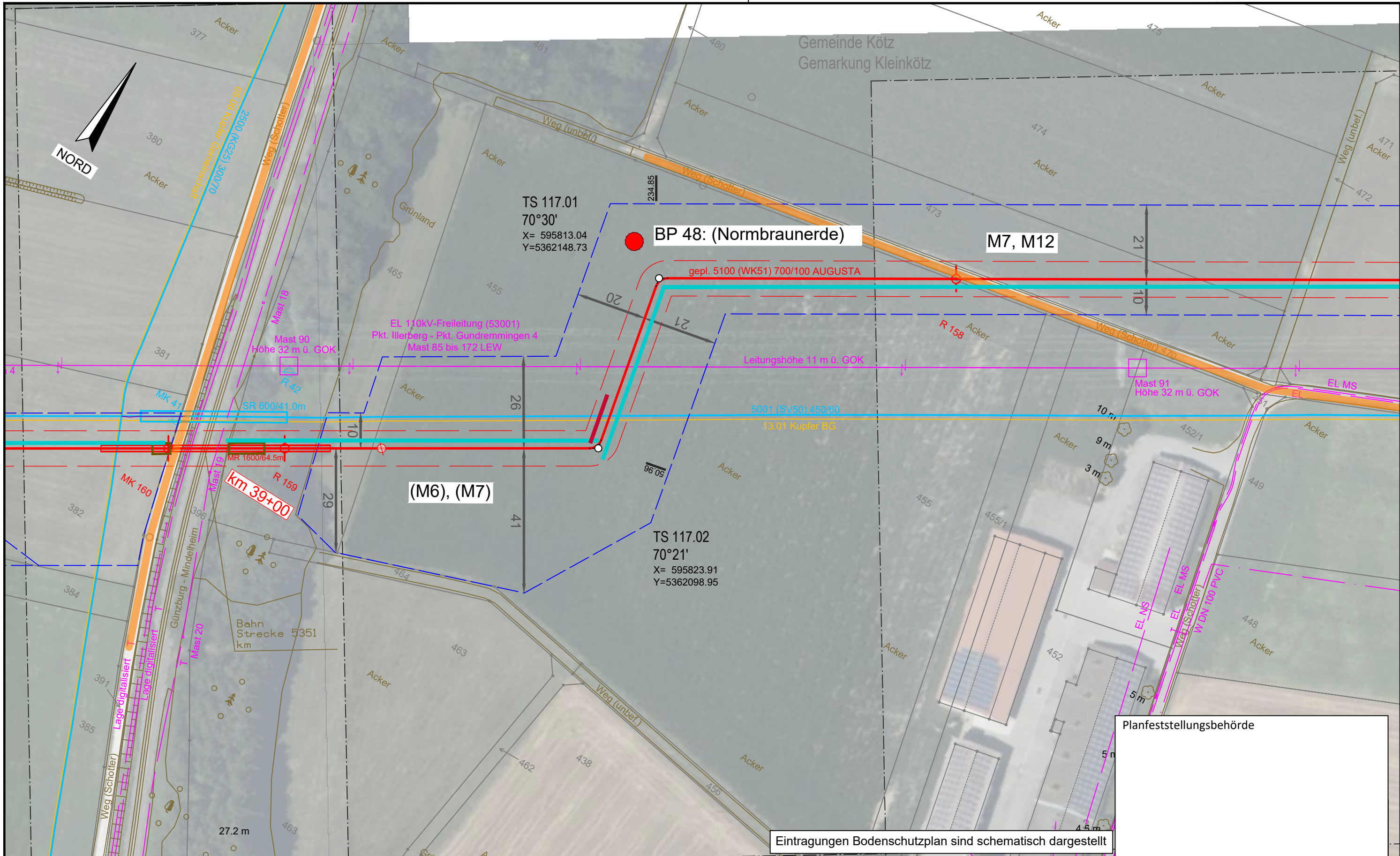
Legende (themenbezogene Auswahl zum vorliegenden Plan; weitere Verwendungen gemäß Symbol-/ Zeichenverzeichnis):

Gemarkung	— · — · — ·	Gastransportleitung geplant	— (Red)	Schilderpfahl (SPF)	○ (Red)
Flurstücks-Grenze	— (Grey)	KKS-Anlagen geplant	— (Red)	Schilderpfahl mit Messkontakt (MK)	○ (Red)
Topografie	— (Brown)	Schutzstreifen (dingliche Sicherung)	- - - (Red)	Arbeitsstreifen	— (Blue)
Fremdleitungen	— (Magenta)	TS-Punkt mit Nr., Winkel u. Koordinate	○ (Red)		
Bestand Gas bayernets	— (Cyan)	Kilometrierung	km 00+00		



DR. SPANG Ingenieurgesellschaft für Bauwesen, Geologie und Umwelttechnik mbH Rosi-Wolfstein-Straße 6, 58453 Witten Telefon: 02302 / 9 14 02 - 0		Geplante Gastransportleitung AUGUSTA von Wertingen nach Kötz Planunterlagen zum Planfeststellungsverfahren (PF-V)		Ingenieurbüro Weishaupt Planung und Bauüberwachung	
Plangrundlage: WK5100_GP_TP_TG_230426-WPG Plan Nr.: 42.7852/ 2.6 Gezeichnet: Dri/Bt		Anlage 6: Bodenschutzplan Bodenschutzkonzept		Leitung 5100 (WK51) DN 700 MOP 100 Schutzstreifen 10 m	
Datum: 28.04.2023 Geprüft: Behr		Bundesland: Bayern Regierungsbezirk: Schwaben Landkreis: Günzburg		im Auftrag der bayernets energie transport systeme	
Rev.	Datum	Änderung	Datum	Name	Format
			31.03.2023	Döring; Hahn / WPG	DIN A3
			31.03.2023	Thiele / WPG	Maßstab
		Freigegeben			1 : 1.000
				Revision	0
				Blatt-Nr.	
				WK5100_GP_TP_TG_116	

© Geobasisdaten: Bayerische Vermessungsverwaltung

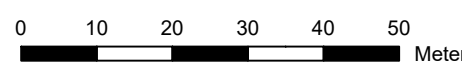


Planfeststellungsbehörde

Eintragungen Bodenschutzplan sind schematisch dargestellt

Legende (themenbezogene Auswahl zum vorliegenden Plan; weitere Verwendungen gemäß Symbol-/ Zeichenverzeichnis):

Gemarkung	— · — · —	Gastransportleitung geplant	— (red) —	Schilderpfahl (SPF)	○ (red)
Flurstücks-Grenze	— (dashed)	KKS-Anlagen geplant	— (red) —	Schilderpfahl mit Messkontakt (MK)	○ (red) with dot
Topografie	— (brown)	Schutzstreifen (dingliche Sicherung)	— (dashed)	Arbeitsstreifen	— (dashed blue)
Fremdleitungen	— (magenta)	TS-Punkt mit Nr., Winkel u. Koordinate	○ (red) with cross		
Bestand Gas bayernets	— (cyan)	Kilometrierung	km 00+00		



DR. SPANG Ingenieurgesellschaft für Bauwesen, Geologie und Umwelttechnik mbH
 Rosi-Wolfstein-Straße 6, 58453 Witten
 Telefon: 02302 / 9 14 02 - 0
 Plangrundlage: WK5100_GP_TP_TG_230426-WPG
 Plan Nr.: 42.7852/ 2.6 Gezeichnet: Dri/Bt
 Datum: 28.04.2023 Geprüft: Behr

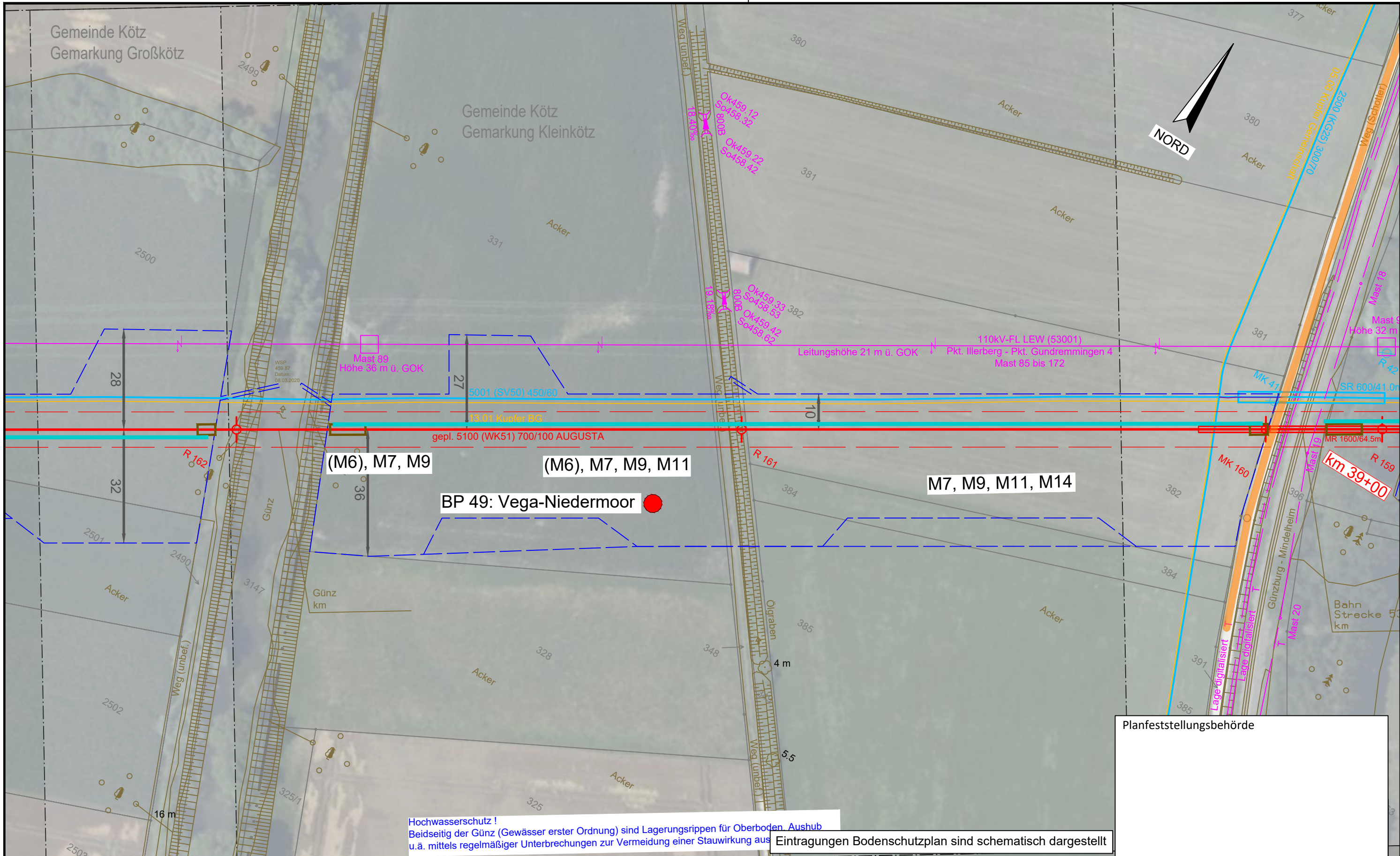
Geplante Gastransportleitung AUGUSTA von Wertingen nach Kötz
 Planunterlagen zum Planfeststellungsverfahren (PF-V)

**Anlage 6: Bodenschutzplan
 Bodenschutzkonzept**

Leitung 5100 (WK51)
 DN 700 MOP 100
 Schutzstreifen 10 m

Rev.	Datum	Änderung	Datum	Name	Format	Maßstab	Revision
			31.03.2023	Döring; Hahn / WPG	DIN A3	1 : 1.000	0
			31.03.2023	Thiele / WPG	Planname		Blatt-Nr.
		Freigegeben			WK5100_GP_TP_TG_117		

Ingenieurbüro Weishaupt
 Planung und Bauüberwachung
 im Auftrag der
bayernets
 energie transport systeme

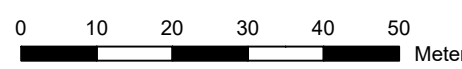


Hochwasserschutz!
 Beidseitig der Günz (Gewässer erster Ordnung) sind Lagerungsrippen für Oberboden, Aushub u.ä. mittels regelmäßiger Unterbrechungen zur Vermeidung einer Stauwirkung aus Eintragungen Bodenschutzplan sind schematisch dargestellt

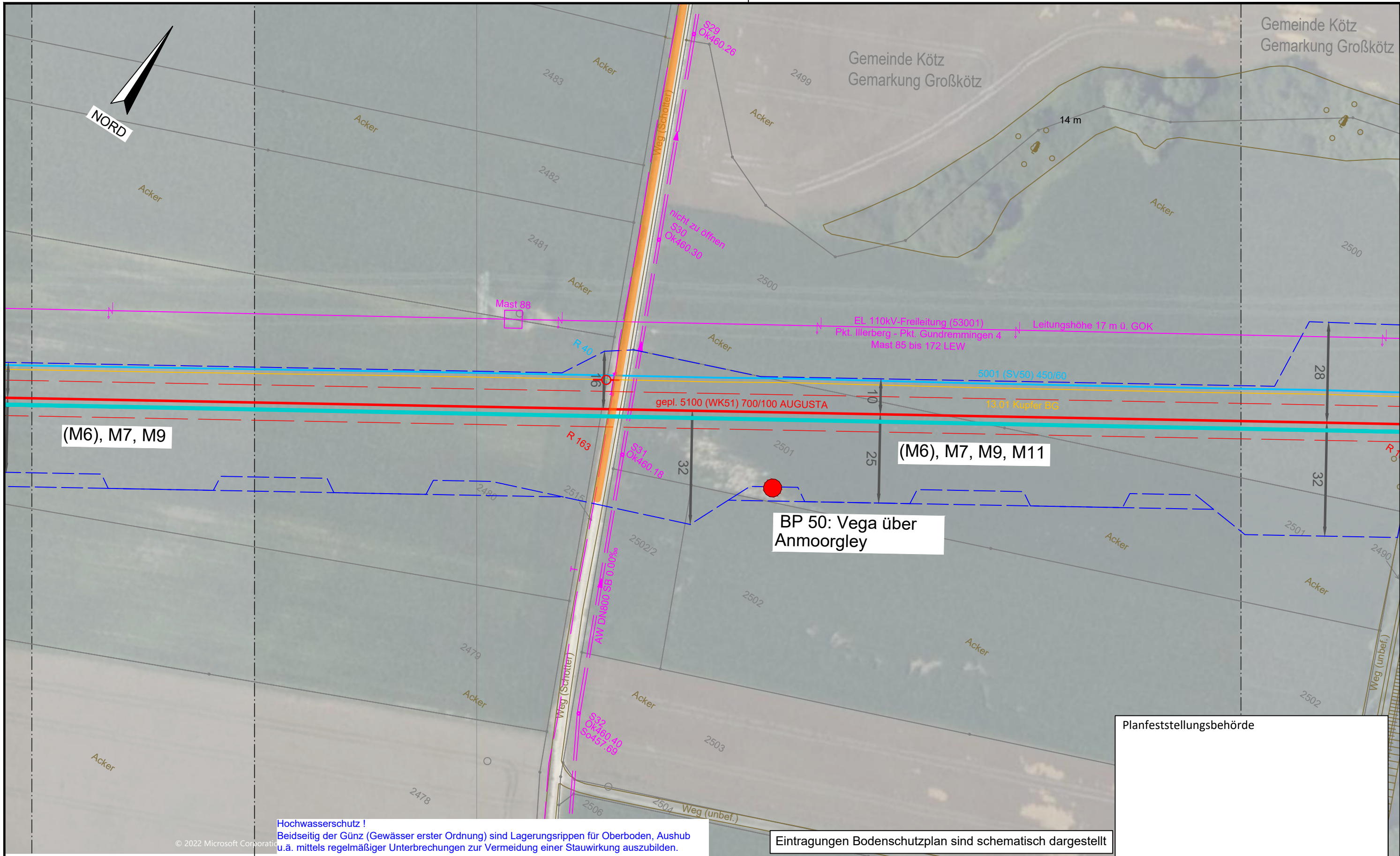
Planfeststellungsbehörde

Legende (themenbezogene Auswahl zum vorliegenden Plan; weitere Verwendungen gemäß Symbol-/ Zeichenverzeichnis):

Gemarkung	— · — · —	Gastransportleitung geplant	— (red)	Schilderpfahl (SPF)	○ (red)
Flurstücks-Grenze	— (dashed)	KKS-Anlagen geplant	— (red)	Schilderpfahl mit Messkontakt (MK)	○ (red)
Topografie	— (brown)	Schutzstreifen (dingliche Sicherung)	— (dashed)	Arbeitsstreifen	— (blue)
Fremdleitungen	— (magenta)	TS-Punkt mit Nr., Winkel u. Koordinate	○ (red)		
Bestand Gas bayernets	— (cyan)	Kilometrierung	km 00+00		



DR. SPANG Ingenieurgesellschaft für Bauwesen, Geologie und Umwelttechnik mbH Rosi-Wolfstein-Straße 6, 58453 Witten Telefon: 02302 / 9 14 02 - 0		Geplante Gastransportleitung AUGUSTA von Wertingen nach Kötz Planunterlagen zum Planfeststellungsverfahren (PF-V)		Ingenieurbüro Weishaupt (bW) Planung und Bauüberwachung im Auftrag der bayernets	
Plangrundlage: WK5100_GP_TP_TG_230426-WPG Plan Nr.: 42.7852/ 2.6 Gezeichnet: Dri/Bt		Anlage 6: Bodenschutzplan Bodenschutzkonzept		Leitung 5100 (WK51) DN 700 MOP 100 Schutzstreifen 10 m	
Datum: 28.04.2023 Geprüft: Behr		Bundesland: Bayern		Regierungsbezirk: Schwaben	
Landkreis: Günzburg		Name: Döring; Hahn / WPG		Format: DIN A3	
Datum: 31.03.2023		Name: Thiele / WPG		Maßstab: 1 : 1.000	
Datum: 31.03.2023		Name: Thiele / WPG		Revision: 0	
Datum: 31.03.2023		Name: Thiele / WPG		Blatt-Nr.: WK5100_GP_TP_TG_118	



Gemeinde Kötz
 Gemarkung Großkötz

(M6), M7, M9

(M6), M7, M9, M11

BP 50: Vega über Anmoorgley

Planfeststellungsbehörde

Hochwasserschutz!
 Beidseitig der Günz (Gewässer erster Ordnung) sind Lagerungsrippen für Oberboden, Aushub u.ä. mittels regelmäßiger Unterbrechungen zur Vermeidung einer Stauwirkung auszubilden.

Eintragungen Bodenschutzplan sind schematisch dargestellt

Legende (themenbezogene Auswahl zum vorliegenden Plan; weitere Verwendungen gemäß Symbol-/ Zeichenverzeichnis):

Gemarkung	— · — · —	Gastransportleitung geplant	— (red)	Schilderpfahl (SPF)	○ (red)
Flurstücks-Grenze	— (dashed)	KKS-Anlagen geplant	— (red)	Schilderpfahl mit Messkontakt (MK)	○ (red)
Topografie	— (brown)	Schutzstreifen (dingliche Sicherung)	— (dashed)	Arbeitsstreifen	□ (dashed)
Fremdleitungen	— (magenta)	TS-Punkt mit Nr., Winkel u. Koordinate	○ (red)		
Bestand Gas bayernets	— (cyan)	Kilometrierung	km 00+00		

0 10 20 30 40 50 Meter

DR. SPANG Ingenieurgesellschaft für Bauwesen, Geologie und Umwelttechnik mbH
 Rosi-Wolfstein-Straße 6, 58453 Witten
 Telefon: 02302 / 9 14 02 - 0

Geplante Gastransportleitung AUGUSTA von Wertingen nach Kötz
 Planunterlagen zum Planfeststellungsverfahren (PF-V)

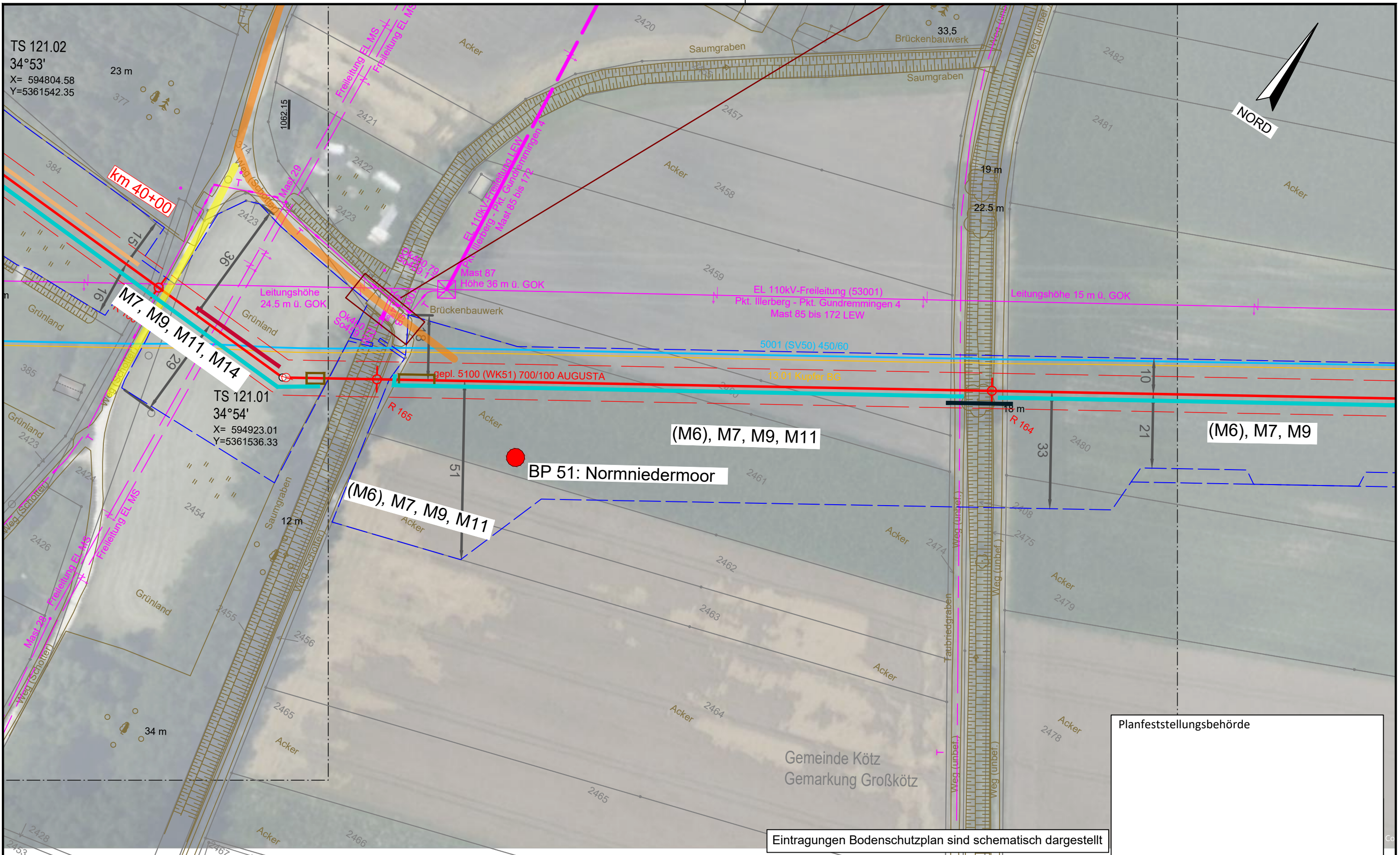
Anlage 6: Bodenschutzplan
 Bodenschutzkonzept

Leitung 5100 (WK51)
 DN 700 MOP 100
 Schutzstreifen 10 m

Ingenieurbüro Weishaupt
 Planung und Bauüberwachung
 im Auftrag der bayernets

Plan Nr.:	42.7852/ 2.6	Gezeichnet:	Dri/Bt				
Datum:	28.04.2023	Geprüft:	Behr				
Rev.	Datum	Änderung	Datum	Name	Format	Maßstab	Revision
			31.03.2023	Döring; Hahn / WPG	DIN A3	1 : 1.000	0
			31.03.2023	Thiele / WPG	Planname		Blatt-Nr.
		Freigegeben			WK5100_GP_TP_TG		119

© Geobasisdaten: Bayerische Vermessungsverwaltung



TS 121.02
 34°53'
 X= 594804.58
 Y=5361542.35

TS 121.01
 34°54'
 X= 594923.01
 Y=5361536.33

km 40+00

M7, M9, M11, M14

(M6), M7, M9, M11

BP 51: Normniedermoor

(M6), M7, M9, M11

(M6), M7, M9

Eintragungen Bodenschutzplan sind schematisch dargestellt

Planfeststellungsbehörde

Geplante Gastransportleitung AUGUSTA von Wertingen nach Kötz
 Planunterlagen zum Planfeststellungsverfahren (PF-V)

Ingenieurbüro Weishaupt
 Planung und Bauüberwachung
 im Auftrag der
bayernets
 energie transport systeme

Anlage 6: Bodenschutzplan
 Bodenschutzkonzept

Leitung 5100 (WK51)
 DN 700 MOP 100
 Schutzstreifen 10 m

DR. SPANG Ingenieurgesellschaft für Bauwesen, Geologie und Umwelttechnik mbH
 Rosi-Wolfstein-Straße 6, 58453 Witten
 Telefon: 02302 / 9 14 02 - 0

Plangrundlage: WK5100_GP_TP_TG_230426-WPG
 Plan Nr.: 42.7852/ 2.6 Gezeichnet: Dri/Bt

Datum: 28.04.2023 Geprüft: Behr

Rev.	Datum	Änderung	Datum	Name	Format	Maßstab	Revision
		Erstellt	31.03.2023	Döring; Hahn / WPG	DIN A3	1 : 1.000	0
		Geprüft	31.03.2023	Thiele / WPG	Planname		Blatt-Nr.
		Freigegeben			WK5100_GP_TP_TG_120		

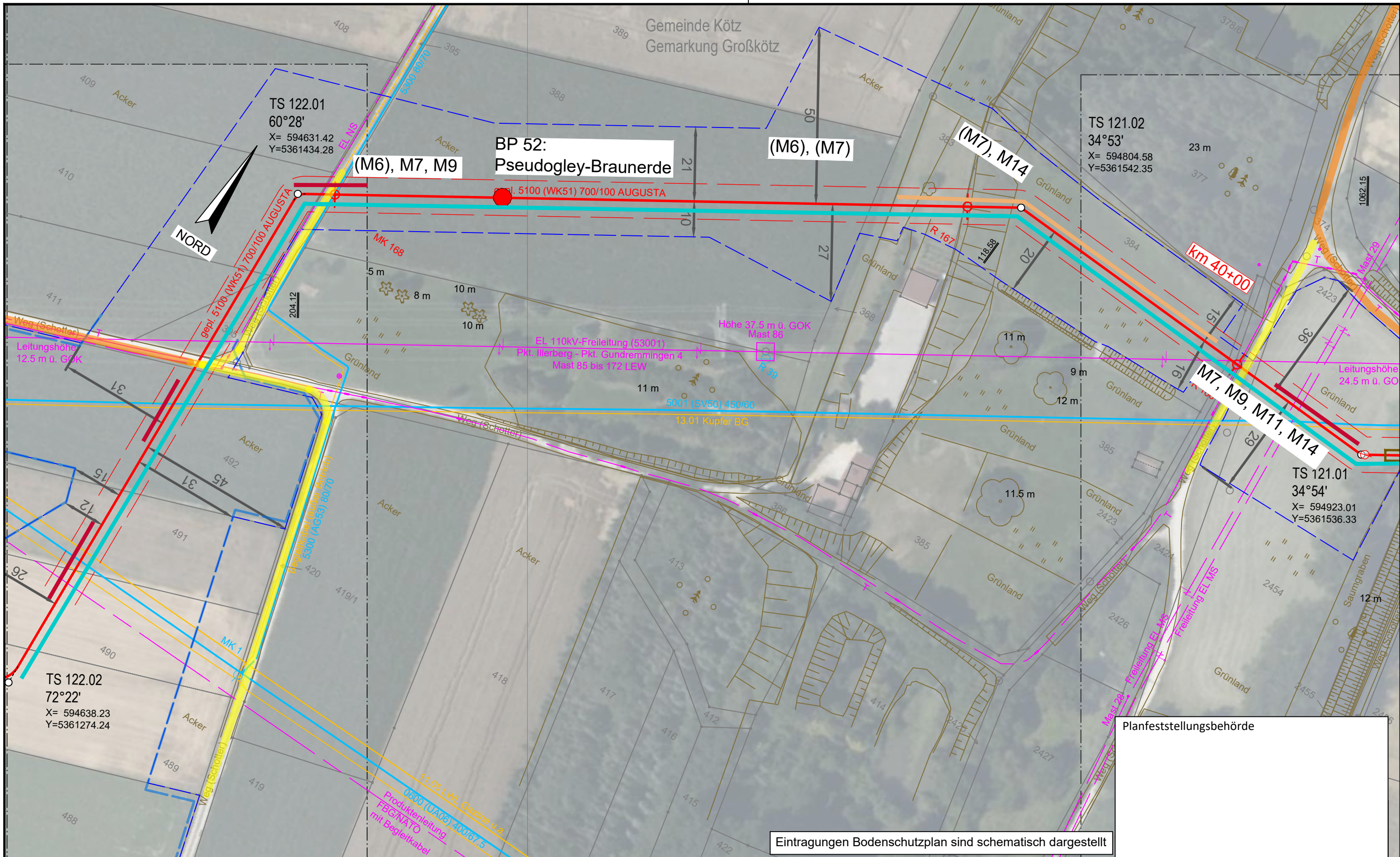
Bundesland: Bayern | Regierungsbezirk: Schwaben | Landkreis: Günzburg

© Geobasisdaten: Bayerische Vermessungsverwaltung

Legende (themenbezogene Auswahl zum vorliegenden Plan; weitere Verwendungen gemäß Symbol-/ Zeichenverzeichnis):

Gemarkung		Gastransportleitung geplant		Schilderpfahl (SPf)	
Flurstücks-Grenze		KKS-Anlagen geplant		Schilderpfahl mit Messkontakt (MK)	
Topografie		Schutzstreifen (dingliche Sicherung)		Arbeitsstreifen	
Fremdleitungen		TS-Punkt mit Nr., Winkel u. Koordinate			
Bestand Gas bayernets		Kilometrierung			

0 10 20 30 40 50 Meter

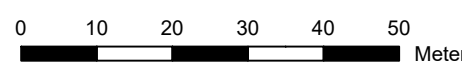


Eintragungen Bodenschutzplan sind schematisch dargestellt

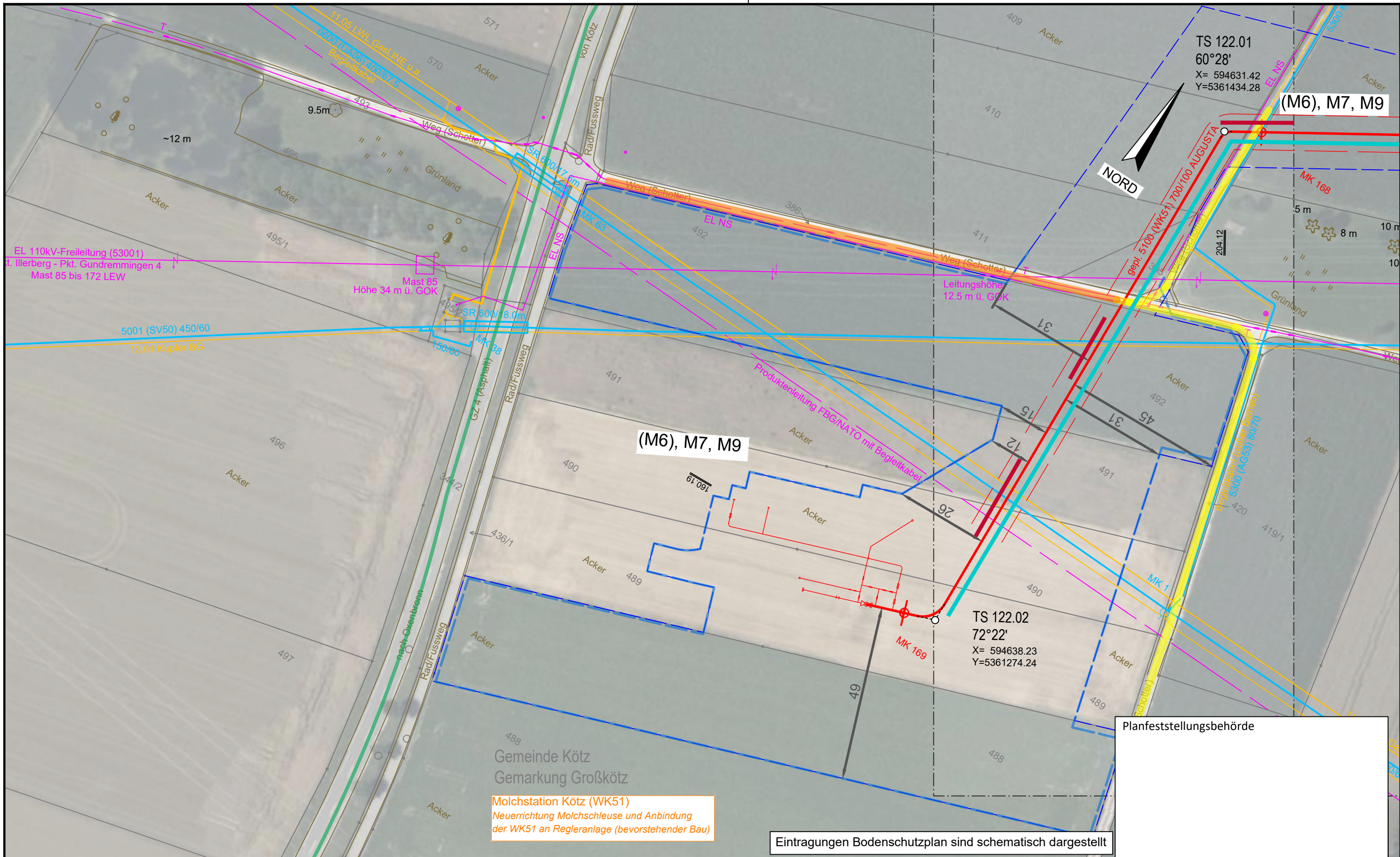
Planfeststellungsbehörde

Legende (themenbezogene Auswahl zum vorliegenden Plan; weitere Verwendungen gemäß Symbol-/ Zeichenverzeichnis):

Gemarkung	— · — · —	Gastransportleitung geplant	— (red)	Schilderpfahl (SPF)	○ (red)
Flurstücks-Grenze	— (dashed)	KKS-Anlagen geplant	— (red)	Schilderpfahl mit Messkontakt (MK)	○ (red)
Topografie	— (brown)	Schutzstreifen (dingliche Sicherung)	— (dashed)	Arbeitsstreifen	— (dashed)
Fremdleitungen	— (magenta)	TS-Punkt mit Nr., Winkel u. Koordinate	○ (red)		
Bestand Gas bayernets	— (cyan)	Kilometrierung	km 00+00		



DR. SPANG Ingenieurgesellschaft für Bauwesen, Geologie und Umwelttechnik mbH Rosi-Wolfstein-Straße 6, 58453 Witten Telefon: 02302 / 9 14 02 - 0		Geplante Gastransportleitung AUGUSTA von Wertingen nach Kötz Planunterlagen zum Planfeststellungsverfahren (PF-V)		Ingeniebüro Weishaupt (bhw) Planung und Bauüberwachung im Auftrag der bayernets	
Plangrundlage: WK5100_GP_TP_TG_230426-WPG Plan Nr.: 42.7852/ 2.6 Gezeichnet: Dri/Bt		Anlage 6: Bodenschutzplan Bodenschutzkonzept		Leitung 5100 (WK51) DN 700 MOP 100 Schutzstreifen 10 m	
Datum: 28.04.2023 Geprüft: Behr		Bundesland: Bayern		Regierungsbezirk: Schwaben	
Landkreis: Günzburg		Datum: 31.03.2023		Name: Döring; Hahn / WPG	
Rev. Datum Änderung		Datum		Name	
0 10 20 30 40 50 Meter		Erstellt		Format: DIN A3	
© Geobasisdaten: Bayerische Vermessungsverwaltung		Geprüft		Maßstab: 1 : 1.000	
Freigegeben		31.03.2023		Thiele / WPG	
Blatt-Nr.		Planname		Revision: 0	
WK5100_GP_TP_TG_121		Blatt-Nr.		Blatt-Nr.	



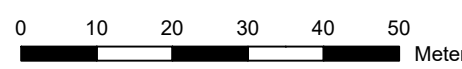
Molchstation Kötz (WK51)
 Neuerrichtung Molchschleuse und Anbindung
 der WK51 an Regleranlage (bevorstehender Bau)

Eintragungen Bodenschutzplan sind schematisch dargestellt

Planfeststellungsbehörde

Legende (themenbezogene Auswahl zum vorliegenden Plan; weitere Verwendungen gemäß Symbol-/ Zeichenverzeichnis):

Gemarkung	— · — · —	Gastransportleitung geplant	— (red)	Schilderpfahl (SPF)	○ (red)
Flurstücks-Grenze	— (grey)	KKS-Anlagen geplant	— (red)	Schilderpfahl mit Messkontakt (MK)	○ (red)
Topografie	— (brown)	Schutzstreifen (dingliche Sicherung)	- - - (red)	Arbeitsstreifen	— (blue dashed)
Fremdleitungen	— (purple)	TS-Punkt mit Nr., Winkel u. Koordinate	○ (red)		
Bestand Gas bayernets	— (cyan)	Kilometrierung	km 00+00		



DR. SPANG Ingenieurgesellschaft für Bauwesen, Geologie und Umwelttechnik mbH Rosi-Wolfstein-Straße 6, 58453 Witten Telefon: 02302 / 9 14 02 - 0		Geplante Gastransportleitung AUGUSTA von Wertingen nach Kötz Planunterlagen zum Planfeststellungsverfahren (PF-V)		Ingenieurbüro Weishaupt Planung und Bauüberwachung	
Plangrundlage: WK5100_GP_TP_TG_230426-WPG Plan Nr.: 42.7852/ 2.6 Gezeichnet: Dri/Bt		Anlage 6: Bodenschutzplan Bodenschutzkonzept		Leitung 5100 (WK51) DN 700 MOP 100 Schutzstreifen 10 m	
Datum: 28.04.2023 Geprüft: Behr		Bundesland: Bayern	Regierungsbezirk: Schwaben	Landkreis: Günzburg	
Rev.	Datum	Änderung	Datum	Name	Format
			31.03.2023	Döring; Hahn / WPG	DIN A3
			31.03.2023	Thiele / WPG	Maßstab
		Freigegeben			1 : 1.000
					Revision
					0
					Blatt-Nr.
					WK5100_GP_TP_TG_122

© Geobasisdaten: Bayerische Vermessungsverwaltung