

Gastransportleitung AUGUSTA der *bayernets* GmbH

Antragsunterlagen für das Planfeststellungsverfahren
gemäß § 43 Energiewirtschaftsgesetz (EnWG)
im Regierungsbezirk Schwaben

15.3 Lagepläne mit Wasserhaltungsmaßnahmen (M 1:1.000)
zu den wasserrechtlichen Anträgen







Anlage 2: Lagepläne











INHALT

2.0	Titelblatt	(1)
2.0_ZE	Zeichenerläuterung	(1)
2.1	Lagepläne mit Wasserhaltungen, M. = 1 : 1.000	(122)

Legende:

-  BS 1 Kleinrammbohrung
-  DPH 1 schwere Rammsondierung
-  BS-P 4 Kleinrammbohrung zum Pegel ausgebaut
-  BK 1 Kernbohrung



Schematische Darstellung Wasserhaltung:

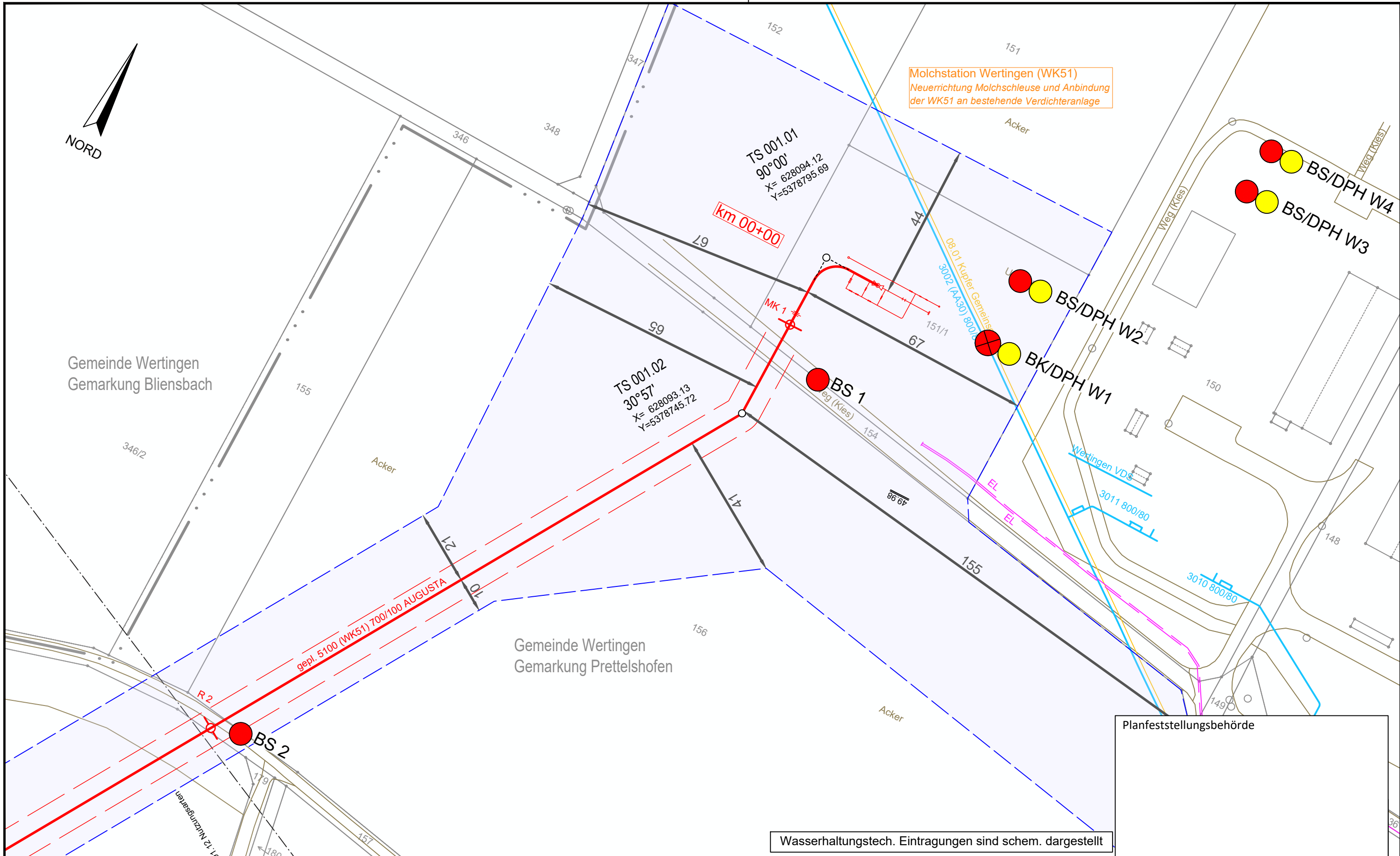
-  Baugrube, wasserdichter Verbau
-  Wasserhaltung / Absenktichter Sonderbauwerke
-  Einleitstelle
-  Versickerungsfläche
-  Wasserhaltung H-Drainage/Vakuumfilterlanzen optional
-  Absenktichter H-Drainage/Vakuumfilterlanzen optional
-  Wasserhaltung mit H-Drainage/Vakuumfilterlanzen
-  Absenktichter H-Drainage/Vakuumfilterlanzen
-  Wasserhaltung Brunnen
-  Absenktichter Brunnen

Reichweiten / Absenktichter < 5,0 m sind nicht dargestellt

Planfeststellungsbehörde

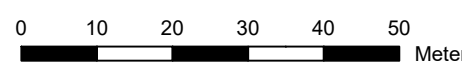
Wasserhaltungstech. Eintragungen sind schem. dargestellt

 DR. SPANG Ingenieurgesellschaft für Bauwesen, Geologie und Umwelttechnik mbH Rosi-Wolfstein-Straße 6, 58453 Witten Telefon: 02302 / 9 14 02 - 0		Geplante Gastransportleitung AUGUSTA von Wertingen nach Kötz Planunterlagen zum Planfeststellungsverfahren (PF-V)			 Planung und Bauüberwachung			
Plangrundlage: WK5100_GP_TP_TG_230426-WPG		Legende Hydrogeologisches Gutachten			Leitung 5100 (WK51) DN 700 MOP 100 Schutzstreifen 10 m			
Plan Nr.: 42.7852/ 2.1		Gezeichnet: Bt		 im Auftrag der				
Datum: 28.04.2023		Geprüft: BJe		Bundesland: Bayern				
		Regierungsbezirk: Schwaben		Landkreis:				
Rev.	Datum	Änderung		Datum	Name	Format	Maßstab	Revision
		Erstellt		31.03.2023	Döring; Hahn / WPG	DIN A3	1 : 1.000	0
		Geprüft		31.03.2023	Thiele / WPG	Planname		Blatt-Nr.
		Freigegeben				WK5100_GP_TP_TG_1		0
© Geobasisdaten: Bayerische Vermessungsverwaltung								



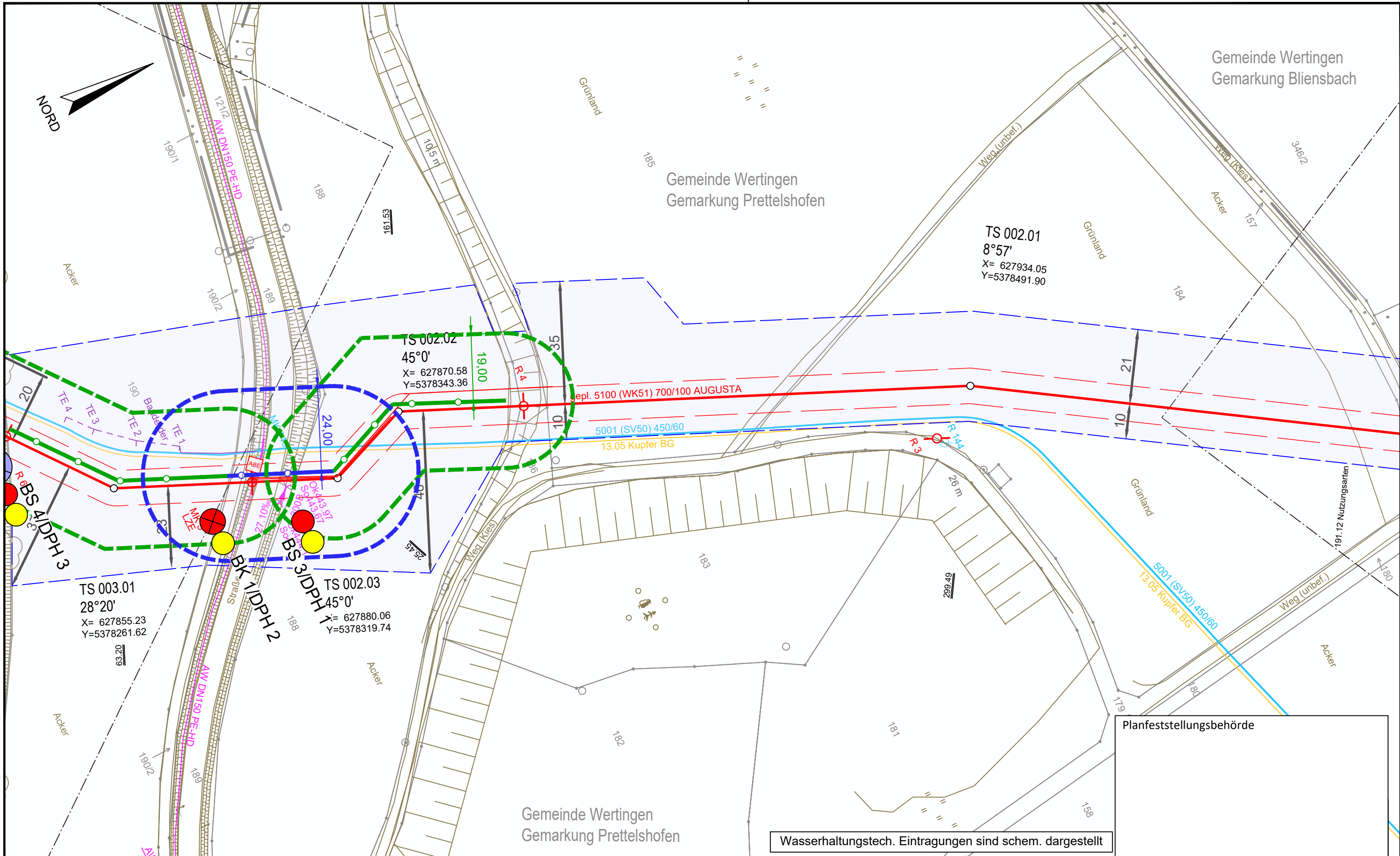
Wasserhaltungstech. Eintragungen sind schem. dargestellt

Legende (themenbezogene Auswahl zum vorliegenden Plan; weitere Verwendungen gemäß Symbol-/ Zeichenverzeichnis):			
Gemarkung		Gastransportleitung geplant	
Flurstücks-Grenze		KKS-Anlagen geplant	
Topografie		Schutzstreifen (dingliche Sicherung)	
Fremdleitungen		TS-Punkt mit Nr., Winkel u. Koordinate	
Bestand Gas bayernets		Kilometrierung	
Schilderpfahl (SPF)			
Schilderpfahl mit Messkontakt (MK)			
Arbeitsstreifen			



DR. SPANG Ingenieurgesellschaft für Bauwesen, Geologie und Umwelttechnik mbH Rosi-Wolfstein-Straße 6, 58453 Witten Telefon: 02302 / 9 14 02 - 0		Geplante Gastransportleitung AUGUSTA von Wertingen nach Kötz Planunterlagen zum Planfeststellungsverfahren (PF-V)		 Planung und Bauüberwachung im Auftrag der 	
Plangrundlage: WK5100_GP_TP_TG_230426-WPG Plan Nr.: 42.7852/ 2.1 Gezeichnet: Bt		Trassierungsplan Lage Hydrogeologisches Gutachten		Leitung 5100 (WK51) DN 700 MOP 100 Schutzstreifen 10 m	
Datum: 28.04.2023 Geprüft: BJe		Bundesland: Bayern		Regierungsbezirk: Schwaben	
Landkreis: Dillingen a.d. Donau		Datum: 31.03.2023		Name: Döring; Hahn / WPG	
Rev. Datum Änderung		Datum Name		Format Maßstab Revision	
1 31.03.2023 Erstellt		31.03.2023 Döring; Hahn / WPG		DIN A3 1 : 1.000 0	
2 31.03.2023 Geprüft		Thiele / WPG		Planname Blatt-Nr.	
3 31.03.2023 Freigegeben		WK5100_GP_TP_TG_1		1	

© Geobasisdaten: Bayerische Vermessungsverwaltung



Gemeinde Wertingen
 Gemarkung Bliensbach

Gemeinde Wertingen
 Gemarkung Prettelshofen

Gemeinde Wertingen
 Gemarkung Prettelshofen

Planfeststellungsbehörde

Wasserhaltungstech. Eintragungen sind schem. dargestellt

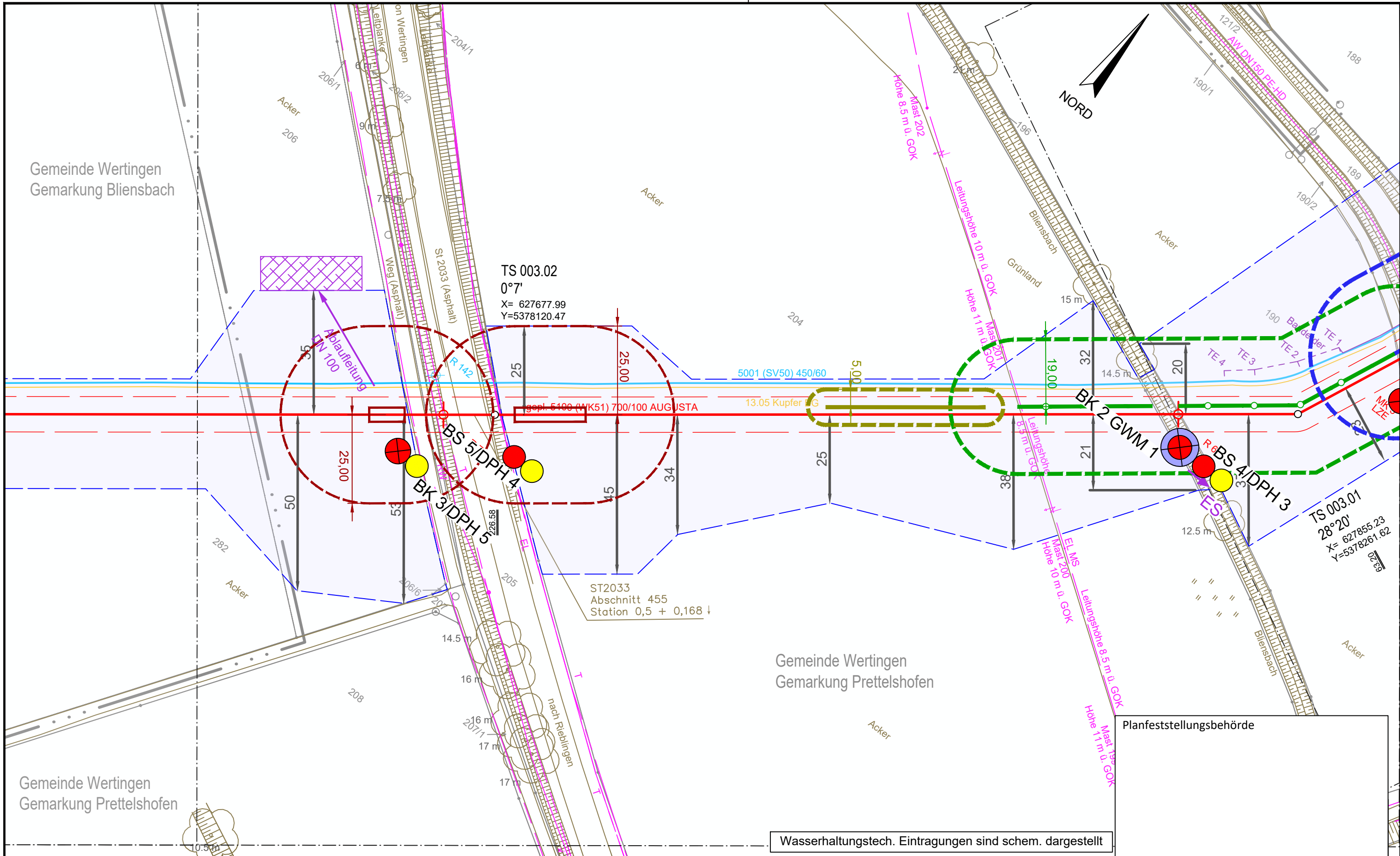
Legende (themenbezogene Auswahl zum vorliegenden Plan; weitere Verwendungen gemäß Symbol-/ Zeichenverzeichnis):

Gemarkung		Gastransportleitung geplant		Schilderpfahl (SPF)	
Flurstücks-Grenze		KKS-Anlagen geplant		Schilderpfahl mit Messkontakt (MK)	
Topografie		Schutzstreifen (dingliche Sicherung)		Arbeitsstreifen	
Fremdleitungen		TS-Punkt mit Nr., Winkel u. Koordinate			
Bestand Gas bayernets		Kilometrierung			

0 10 20 30 40 50
Meter

 DR. SPANG Ingenieurgesellschaft für Bauwesen, Geologie und Umwelttechnik mbH Rosi-Wolfstein-Straße 6, 58453 Witten Telefon: 02302 / 9 14 02 - 0		Geplante Gastransportleitung AUGUSTA von Wertingen nach Kötz Planunterlagen zum Planfeststellungsverfahren (PF-V)		 Planung und Bauüberwachung im Auftrag der bayernets energie transport systeme	
Plangrundlage: WK5100_GP_TP_TG_230426-WPG Plan Nr.: 42.7852/ 2.1 Gezeichnet: Bt		Trassierungsplan Lage Hydrogeologisches Gutachten		Leitung 5100 (WK51) DN 700 MOP 100 Schutzstreifen 10 m	
Datum: 28.04.2023 Geprüft: BJe		Bundesland: Bayern		Regierungsbezirk: Schwaben Landkreis: Dillingen a.d. Donau	
Rev.	Datum	Änderung	Datum	Name	Format
			31.03.2023	Döring; Hahn / WPG	DIN A3
			31.03.2023	Thiele / WPG	Planname
		Freigegeben			Blatt-Nr.
					WK5100_GP_TP_TG_2

© Geobasisdaten: Bayerische Vermessungsverwaltung



Gemeinde Wertingen
 Gemarkung Bliensbach

Gemeinde Wertingen
 Gemarkung Prettelshofen

Gemeinde Wertingen
 Gemarkung Prettelshofen



Wasserhaltungstech. Eintragungen sind schem. dargestellt

Planfeststellungsbehörde

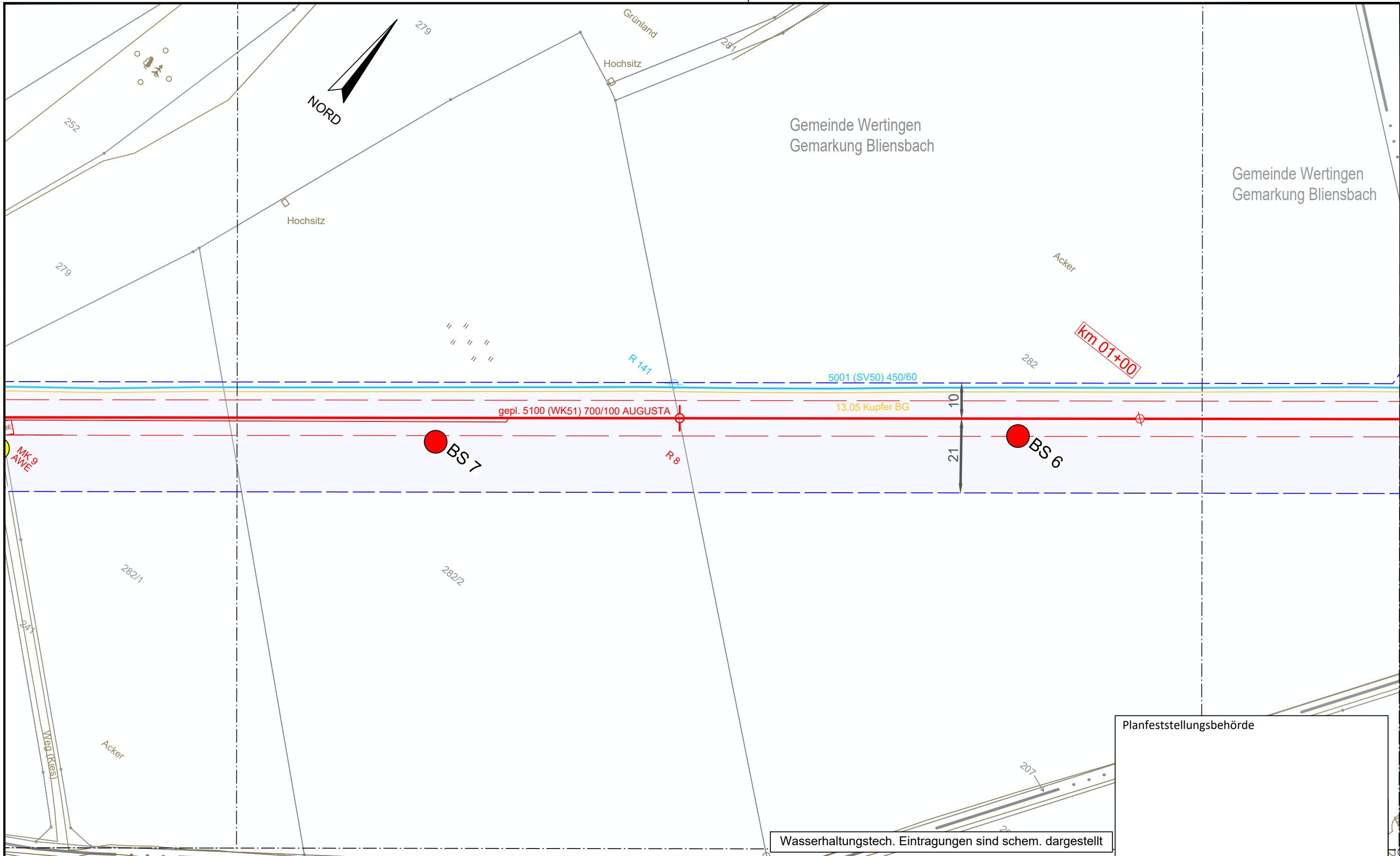
Legende (themenbezogene Auswahl zum vorliegenden Plan; weitere Verwendungen gemäß Symbol-/ Zeichenverzeichnis):

Gemarkung		Gastransportleitung geplant		Schilderpfahl (SPF)	
Flurstücks-Grenze		KKS-Anlagen geplant		Schilderpfahl mit Messkontakt (MK)	
Topografie		Schutzstreifen (dingliche Sicherung)		Arbeitsstreifen	
Fremdleitungen		TS-Punkt mit Nr., Winkel u. Koordinate			
Bestand Gas bayernets		Kilometrierung			

0 10 20 30 40 50 Meter

 DR. SPANG Ingenieurgesellschaft für Bauwesen, Geologie und Umwelttechnik mbH Rosi-Wolfstein-Straße 6, 58453 Witten Telefon: 02302 / 9 14 02 - 0		Geplante Gastransportleitung AUGUSTA von Wertingen nach Kötz Planunterlagen zum Planfeststellungsverfahren (PF-V)		 Planung und Bauüberwachung im Auftrag der bayernets energie transport systeme	
Plangrundlage: WK5100_GP_TP_TG_230426-WPG Plan Nr.: 42.7852/ 2.1 Gezeichnet: Bt		Trassierungsplan Lage Hydrogeologisches Gutachten		Leitung 5100 (WK51) DN 700 MOP 100 Schutzstreifen 10 m	
Datum: 28.04.2023 Geprüft: BJe		Bundesland: Bayern		Regierungsbezirk: Schwaben	
		Landkreis: Dillingen a.d. Donau			
Rev.	Datum	Änderung	Datum	Name	Format
			31.03.2023	Döring; Hahn / WPG	DIN A3
			31.03.2023	Thiele / WPG	1 : 1.000
		Freigegeben			0
				Planname	Blatt-Nr.
				WK5100_GP_TP_TG_3	

© Geobasisdaten: Bayerische Vermessungsverwaltung

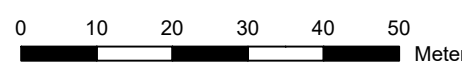


Wasserhaltungstech. Eintragungen sind schem. dargestellt

Planfeststellungsbehörde

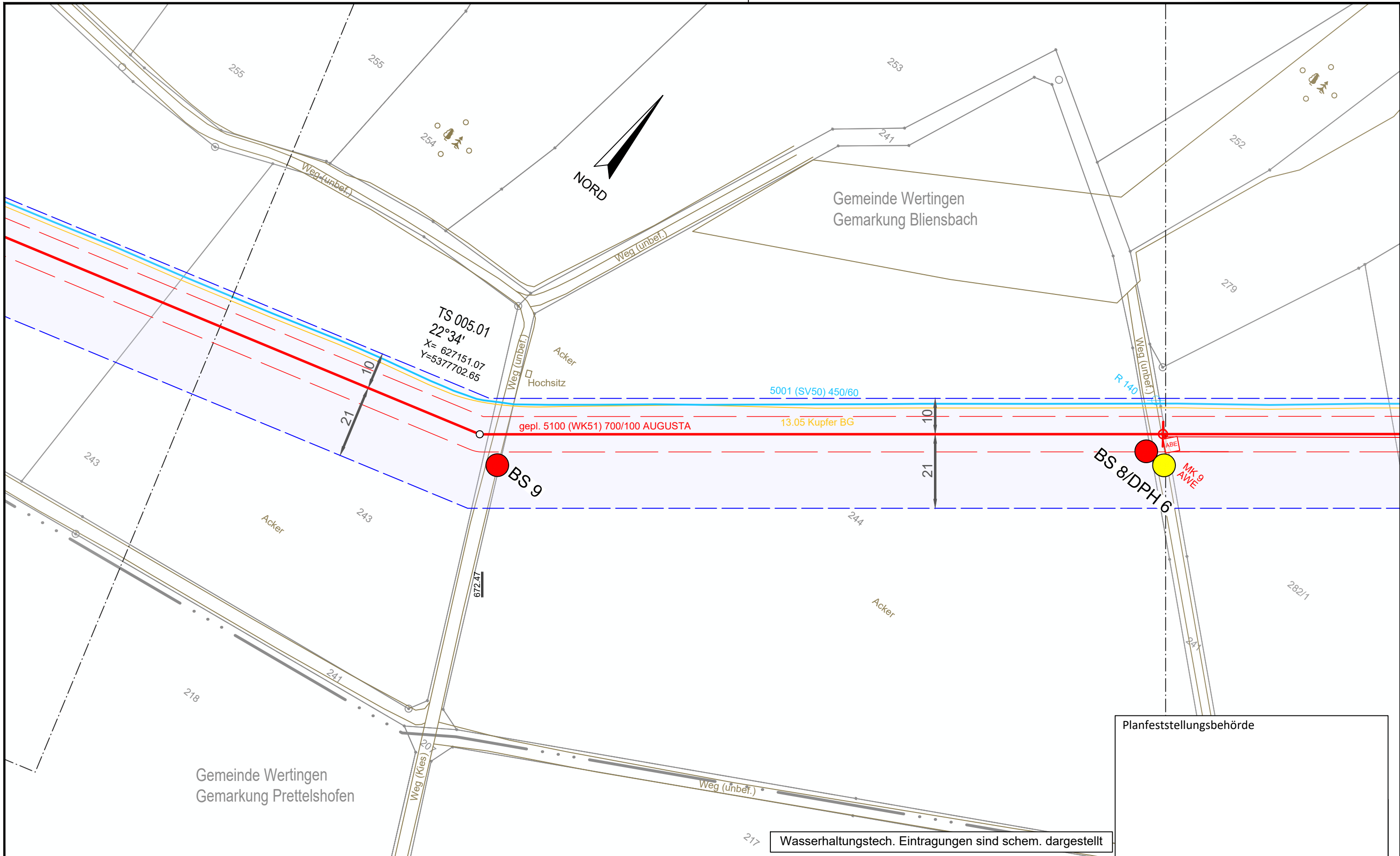
Legende (themenbezogene Auswahl zum vorliegenden Plan; weitere Verwendungen gemäß Symbol-/ Zeichenverzeichnis):

Gemarkung	— · · · —	Gastransportleitung geplant	— (red) —	Schilderpfahl (SPf)	○ (red)
Flurstücks-Grenze	— (grey) —	KKS-Anlagen geplant	— (red) —	Schilderpfahl mit Messkontakt (MK)	○ (red) with cross
Topografie	— (brown) —	Schutzstreifen (dingliche Sicherung)	- - - - - (red)	Arbeitsstreifen	— (blue) —
Fremdleitungen	— (magenta) —	TS-Punkt mit Nr., Winkel u. Koordinate	○ (red) with arrow		
Bestand Gas bayernets	— (cyan) —	Kilometrierung	⊗ km 00+00		



DR. SPANG Ingenieurgesellschaft für Bauwesen, Geologie und Umwelttechnik mbH Rosi-Wolfstein-Straße 6, 58453 Witten Telefon: 02302 / 9 14 02 - 0		Geplante Gastransportleitung AUGUSTA von Wertingen nach Kötz Planunterlagen zum Planfeststellungsverfahren (PF-V)		Ingenieurbüro Weishaupt Planung und Bauüberwachung im Auftrag der bayernets	
Plangrundlage: WK5100_GP_TP_TG_230426-WPG Plan Nr.: 42.7852/ 2.1 Gezeichnet: Bt		Trassierungsplan Lage Hydrogeologisches Gutachten		Leitung 5100 (WK51) DN 700 MOP 100 Schutzstreifen 10 m	
Datum: 28.04.2023 Geprüft: BJe		Bundesland: Bayern		Regierungsbezirk: Schwaben Landkreis: Dillingen a.d.Donau	
Rev.	Datum	Änderung	Datum	Name	Format
			31.03.2023	Döring; Hahn / WPG	DIN A3
			31.03.2023	Thiele / WPG	Maßstab
		Freigegeben			1 : 1.000
					Revision
					0
					Blatt-Nr.
					WK5100_GP_TP_TG_4

© Geobasisdaten: Bayerische Vermessungsverwaltung



Wasserhaltungstech. Eintragungen sind schem. dargestellt

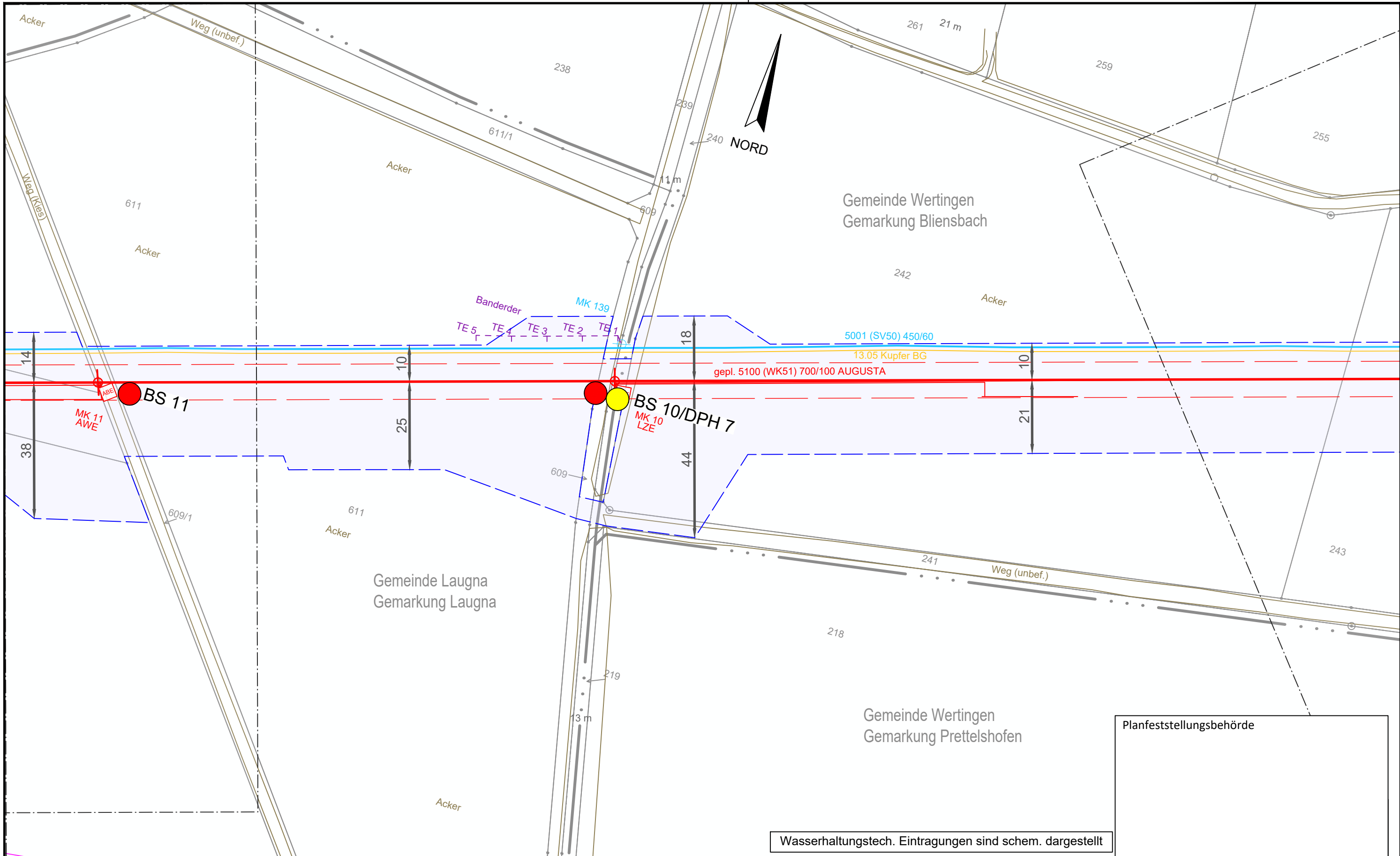
Legende (themenbezogene Auswahl zum vorliegenden Plan; weitere Verwendungen gemäß Symbol-/ Zeichenverzeichnis):

Gemarkung		Gastransportleitung geplant		Schilderpfahl (SPF)	
Flurstücks-Grenze		KKS-Anlagen geplant		Schilderpfahl mit Messkontakt (MK)	
Topografie		Schutzstreifen (dingliche Sicherung)		Arbeitsstreifen	
Fremdleitungen		TS-Punkt mit Nr., Winkel u. Koordinate			
Bestand Gas bayernets		Kilometrierung			

0 10 20 30 40 50
Meter

DR. SPANG Ingenieurgesellschaft für Bauwesen, Geologie und Umwelttechnik mbH Rosi-Wolfstein-Straße 6, 58453 Witten Telefon: 02302 / 9 14 02 - 0		Geplante Gastransportleitung AUGUSTA von Wertingen nach Kötz Planunterlagen zum Planfeststellungsverfahren (PF-V)		 Planung und Bauüberwachung	
Plangrundlage: WK5100_GP_TP_TG_230426-WPG Plan Nr.: 42.7852/ 2.1 Gezeichnet: Bt		Trassierungsplan Lage Hydrogeologisches Gutachten		Leitung 5100 (WK51) DN 700 MOP 100 Schutzstreifen 10 m	
Datum: 28.04.2023 Geprüft: BJe		Bundesland: Bayern		Regierungsbezirk: Schwaben	
				Landkreis: Dillingen a.d. Donau	
Rev.	Datum	Änderung		Datum	Name
		Erstellt		31.03.2023	Döring; Hahn / WPG
		Geprüft		31.03.2023	Thiele / WPG
		Freigegeben			
			Format	Maßstab	Revision
			DIN A3	1 : 1.000	0
			Planname	Blatt-Nr.	
			WK5100_GP_TP_TG_5		

© Geobasisdaten: Bayerische Vermessungsverwaltung



Wasserhaltungstech. Eintragungen sind schem. dargestellt

Planfeststellungsbehörde

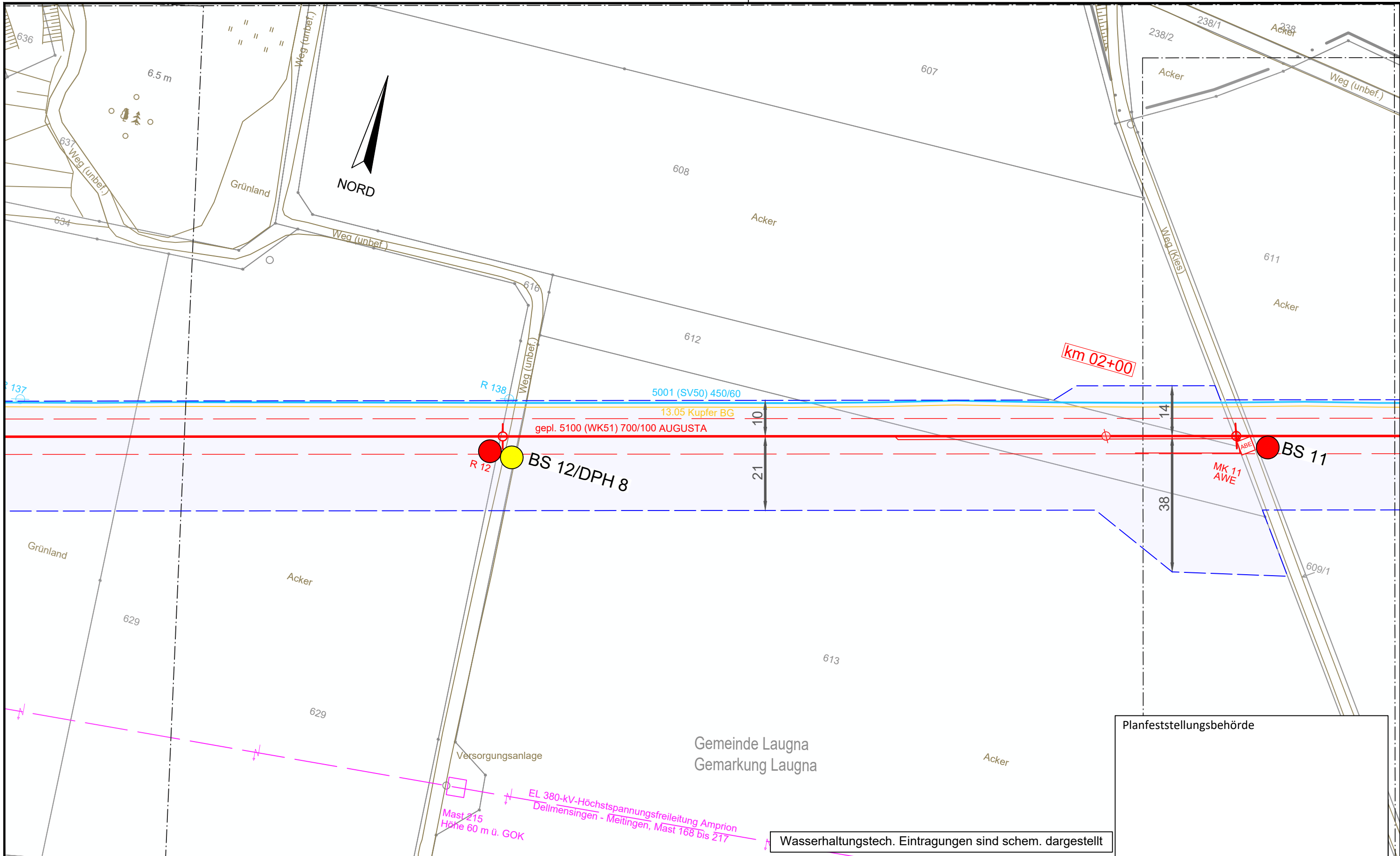
Legende (themenbezogene Auswahl zum vorliegenden Plan; weitere Verwendungen gemäß Symbol-/ Zeichenverzeichnis):

Gemarkung		Gastransportleitung geplant		Schilderpfahl (SPf)	
Flurstücks-Grenze		KKS-Anlagen geplant		Schilderpfahl mit Messkontakt (MK)	
Topografie		Schutzstreifen (dingliche Sicherung)		Arbeitsstreifen	
Fremdleitungen		TS-Punkt mit Nr., Winkel u. Koordinate			
Bestand Gas bayernets		Kilometrierung			

0 10 20 30 40 50 Meter

 DR. SPANG Ingenieurgesellschaft für Bauwesen, Geologie und Umwelttechnik mbH Rosi-Wolfstein-Straße 6, 58453 Witten Telefon: 02302 / 9 14 02 - 0		Geplante Gastransportleitung AUGUSTA von Wertingen nach Kötz Planunterlagen zum Planfeststellungsverfahren (PF-V)		 Planung und Bauüberwachung im Auftrag der bayernets energie transport systeme	
Plangrundlage: WK5100_GP_TP_TG_230426-WPG Plan Nr.: 42.7852/ 2.1 Gezeichnet: Bt		Trassierungsplan Lage Hydrogeologisches Gutachten		Leitung 5100 (WK51) DN 700 MOP 100 Schutzstreifen 10 m	
Datum: 28.04.2023 Geprüft: BJe		Bundesland: Bayern		Regierungsbezirk: Schwaben	
Landkreis: Dillingen a.d. Donau		Planname: WK5100_GP_TP_TG_6		Blatt-Nr.: 6	
Rev.	Datum	Änderung	Datum	Name	Format
			31.03.2023	Döring; Hahn / WPG	DIN A3
			31.03.2023	Thiele / WPG	Maßstab: 1 : 1.000
					Revision: 0
		Freigegeben			Blatt-Nr.: 6

© Geobasisdaten: Bayerische Vermessungsverwaltung



DR. SPANG Ingenieurgesellschaft für Bauwesen, Geologie und Umwelttechnik mbH
 Rosi-Wolfstein-Straße 6, 58453 Witten
 Telefon: 02302 / 9 14 02 - 0

Geplante Gastransportleitung AUGUSTA von Wertingen nach Kötz
 Planunterlagen zum Planfeststellungsverfahren (PF-V)

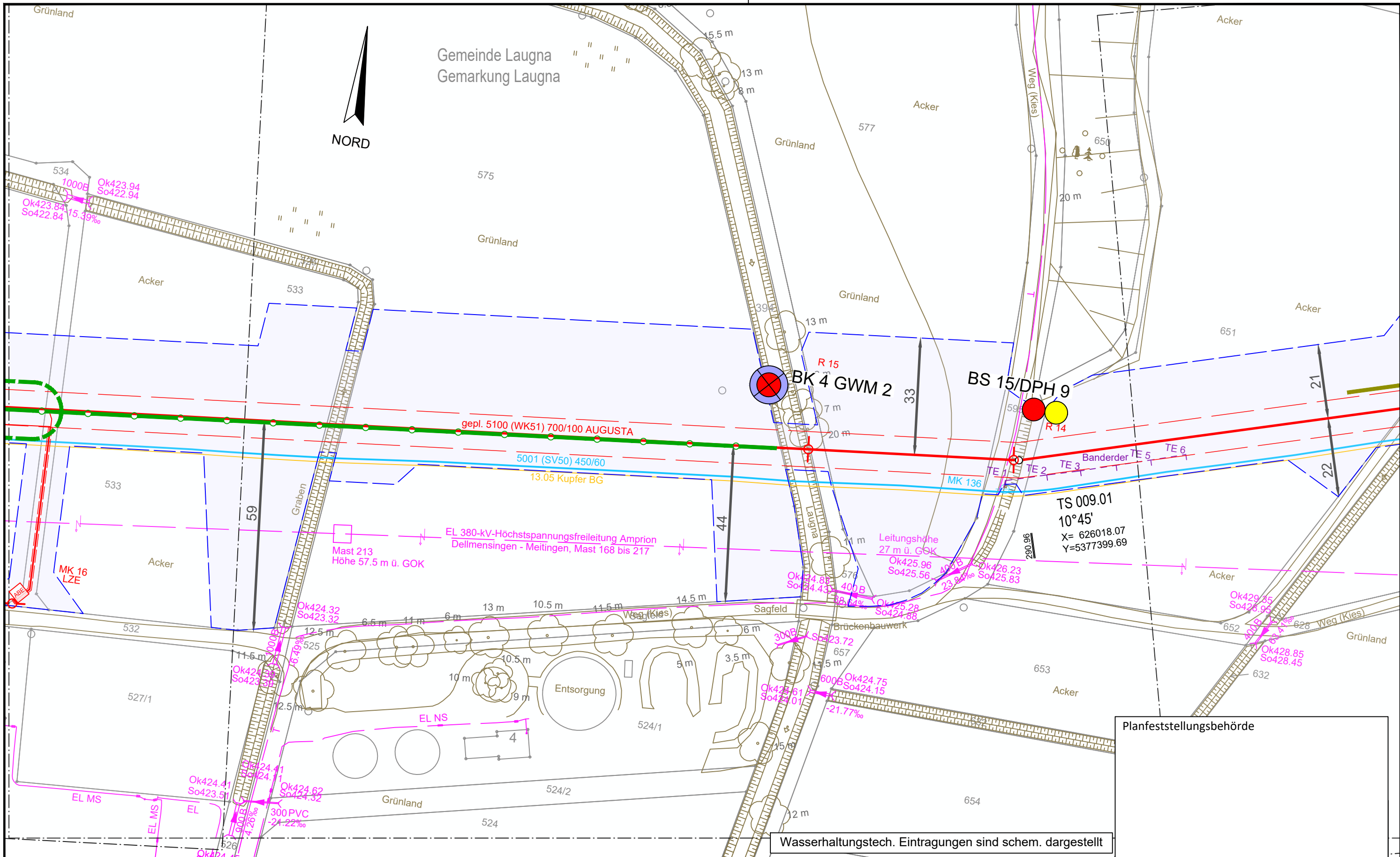
Trassierungsplan Lage
 Hydrogeologisches Gutachten

Leitung 5100 (WK51)
 DN 700 MOP 100
 Schutzstreifen 10 m

Datum: 28.04.2023 Geprüft: BJe Bundesland: Bayern Regierungsbezirk: Schwaben Landkreis: Dillingen a.d. Donau

Rev.	Datum	Änderung	Datum	Name	Format	Maßstab	Revision
			31.03.2023	Döring; Hahn / WPG	DIN A3	1 : 1.000	0
			31.03.2023	Thiele / WPG	Planname		Blatt-Nr.
		Freigegeben			WK5100_GP_TP_TG_7		

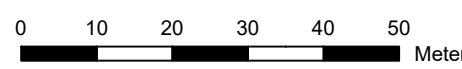
© Geobasisdaten: Bayerische Vermessungsverwaltung



Wasserhaltungstech. Eintragungen sind schem. dargestellt

Legende (themenbezogene Auswahl zum vorliegenden Plan; weitere Verwendungen gemäß Symbol-/ Zeichenverzeichnis):

Gemarkung	— · · · —	Gastransportleitung geplant	— (red) —	Schilderpfahl (SPF)	○ (red)
Flurstücks-Grenze	— (dashed) —	KKS-Anlagen geplant	— (red) —	Schilderpfahl mit Messkontakt (MK)	○ (red)
Topografie	— (brown) —	Schutzstreifen (dingliche Sicherung)	— (dashed) —	Arbeitsstreifen	— (blue) —
Fremdleitungen	— (magenta) —	TS-Punkt mit Nr., Winkel u. Koordinate	○ (red)		
Bestand Gas bayernets	— (cyan) —	Kilometrierung	km 00+00		

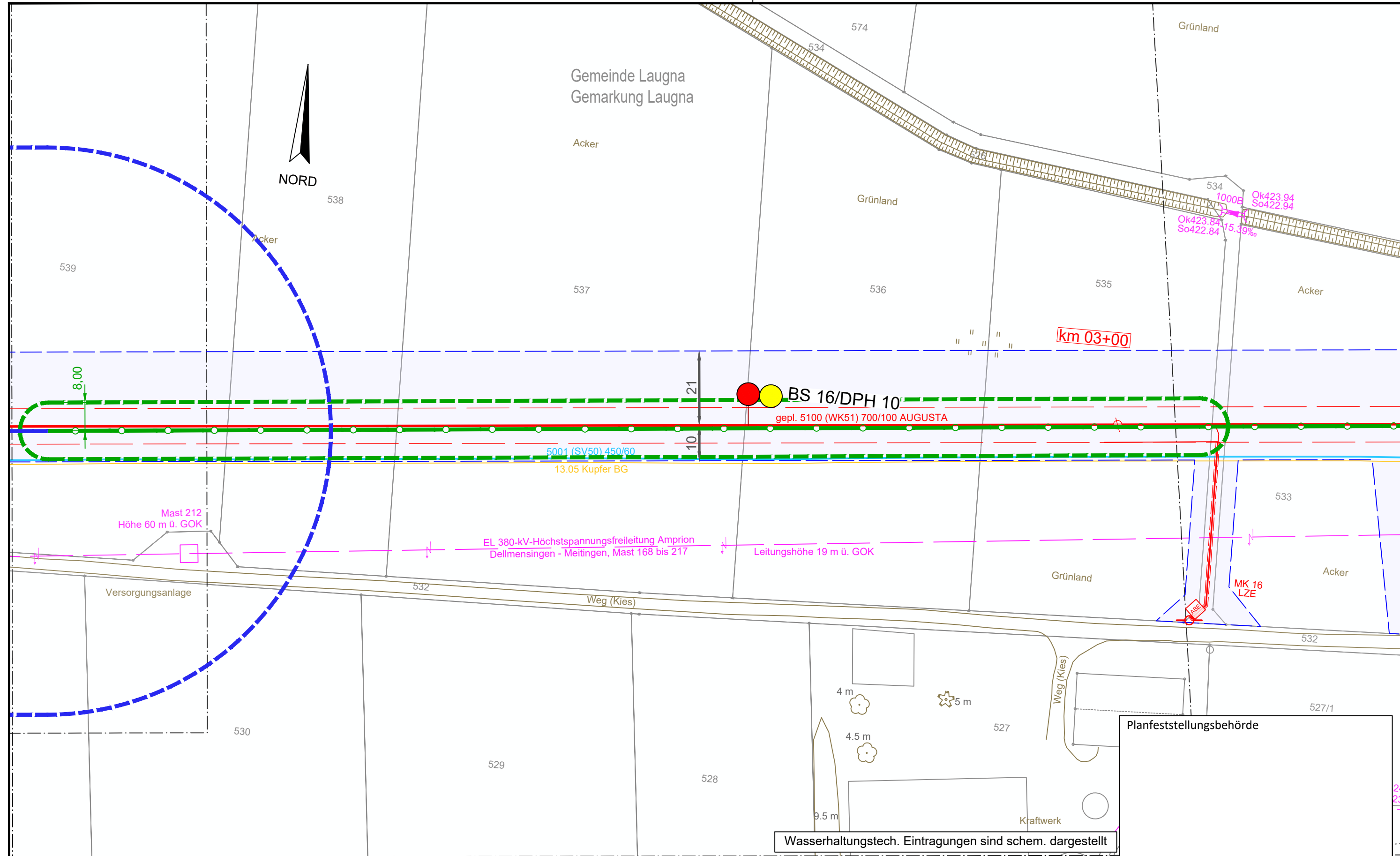


DR. SPANG Ingenieurgesellschaft für Bauwesen, Geologie und Umwelttechnik mbH
 Rosi-Wolfstein-Straße 6, 58453 Witten
 Telefon: 02302 / 9 14 02 - 0

Geplante Gastransportleitung AUGUSTA von Wertingen nach Kötz
 Planunterlagen zum Planfeststellungsverfahren (PF-V)

Ingenieurbüro Weishaupt
 Planung und Bauüberwachung
 im Auftrag der
bayernets
 energie transport systeme

Plangrundlage: WK5100_GP_TP_TG_230426-WPG	Plan Nr.: 42.7852/ 2.1	Gezeichnet: Bt	Trassierungsplan Lage Hydrogeologisches Gutachten			Leitung 5100 (WK51) DN 700 MOP 100 Schutzstreifen 10 m
Datum: 28.04.2023	Geprüft: BJe	Bundesland: Bayern	Regierungsbezirk: Schwaben	Landkreis: Dillingen a.d.Donau		
Rev.	Datum	Änderung	Datum	Name	Format	Maßstab
			31.03.2023	Döring; Hahn / WPG	DIN A3	1 : 1.000
			31.03.2023	Thiele / WPG	Planname	Blatt-Nr.
		Freigegeben			WK5100_GP_TP_TG_9	



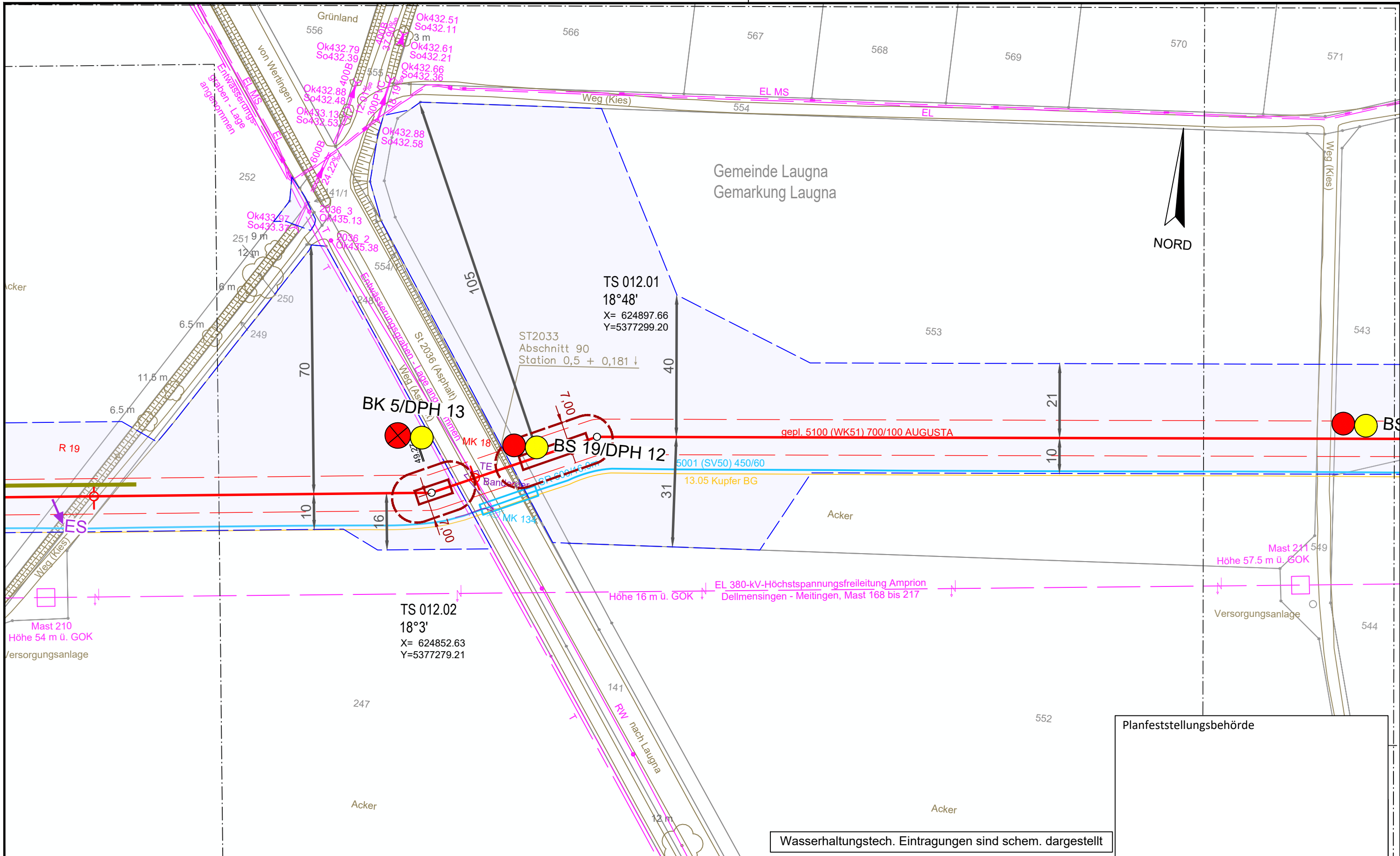
Legende (themenbezogene Auswahl zum vorliegenden Plan; weitere Verwendungen gemäß Symbol-/ Zeichenverzeichnis):

Gemarkung	— · — · — · —	Gastransportleitung geplant	— — — — —	Schilderpfahl (SPf)	○
Flurstücks-Grenze	— — — — —	KKS-Anlagen geplant	— — — — —	Schilderpfahl mit Messkontakt (MK)	○
Topografie	— — — — —	Schutzstreifen (dingliche Sicherung)	- - - - -	Arbeitsstreifen	▬ ▬ ▬ ▬
Fremdleitungen	— — — — —	TS-Punkt mit Nr., Winkel u. Koordinate	○		
Bestand Gas bayernets	— — — — —	Kilometrierung	km 00+00		

0 10 20 30 40 50 Meter

DR. SPANG Ingenieurgesellschaft für Bauwesen, Geologie und Umwelttechnik mbH Rosi-Wolfstein-Straße 6, 58453 Witten Telefon: 02302 / 9 14 02 - 0		Geplante Gastransportleitung AUGUSTA von Wertingen nach Kötz Planunterlagen zum Planfeststellungsverfahren (PF-V)		Ingenieurbüro Weishaupt Planung und Bauüberwachung im Auftrag der bayernets energie transport systeme	
Plangrundlage: WK5100_GP_TP_TG_230426-WPG Plan Nr.: 42.7852/ 2.1 Gezeichnet: Bt		Trassierungsplan Lage Hydrogeologisches Gutachten		Leitung 5100 (WK51) DN 700 MOP 100 Schutzstreifen 10 m	
Datum: 28.04.2023 Geprüft: BJe		Bundesland: Bayern		Regierungsbezirk: Schwaben	
Landkreis: Dillingen a.d. Donau		Datum		Name	
Rev.	Datum	Änderung	Datum	Name	Format
			31.03.2023	Döring; Hahn / WPG	DIN A3
			31.03.2023	Thiele / WPG	Maßstab
					1 : 1.000
					Revision
					0
					Blatt-Nr.
					WK5100_GP_TP_TG_10

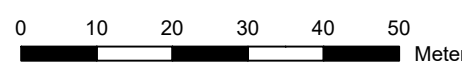
© Geobasisdaten: Bayerische Vermessungsverwaltung



Wasserhaltungstech. Eintragungen sind schem. dargestellt

Planfeststellungsbehörde

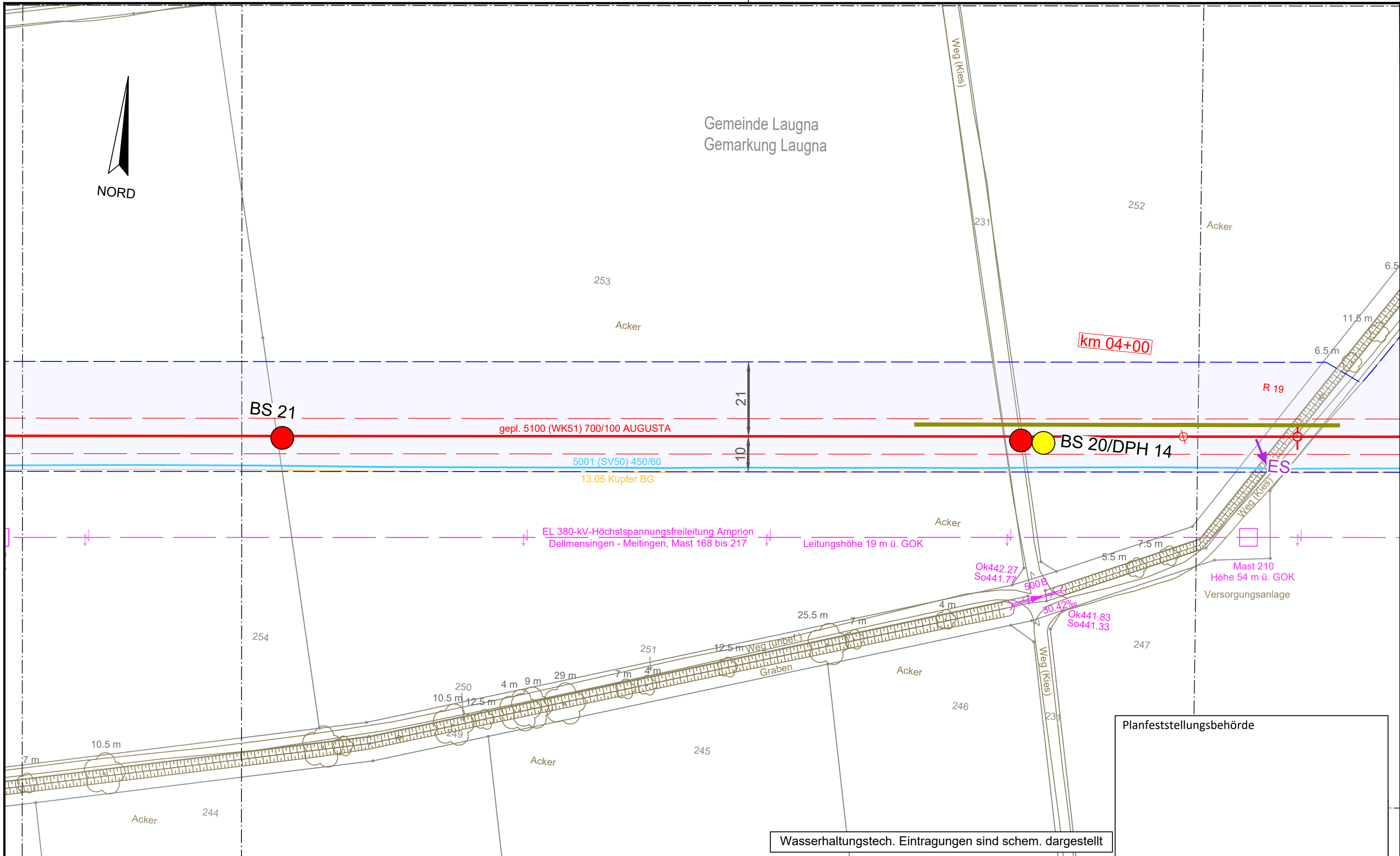
Legende (themenbezogene Auswahl zum vorliegenden Plan; weitere Verwendungen gemäß Symbol-/ Zeichenverzeichnis):			
Gemarkung	— · — · —	Gastransportleitung geplant	— (red)
Flurstücks-Grenze	— (grey)	KKS-Anlagen geplant	— (red)
Topografie	— (brown)	Schutzstreifen (dingliche Sicherung)	- - - (red)
Fremdleitungen	— (magenta)	TS-Punkt mit Nr., Winkel u. Koordinate	○ (red)
Bestand Gas bayernets	— (cyan)	Kilometrierung	km 00+00
		Schilderpfahl (SPF)	○ (red)
		Schilderpfahl mit Messkontakt (MK)	○ (red)
		Arbeitsstreifen	— (blue)



DR. SPANG Ingenieurgesellschaft für Bauwesen, Geologie und Umwelttechnik mbH Rosi-Wolfstein-Straße 6, 58453 Witten Telefon: 02302 / 9 14 02 - 0		Geplante Gastransportleitung AUGUSTA von Wertingen nach Kötz Planunterlagen zum Planfeststellungsverfahren (PF-V)		Ingenieurbüro Weishaupt Planung und Bauüberwachung im Auftrag der bayernets	
Plangrundlage: WK5100_GP_TP_TG_230426-WPG Plan Nr.: 42.7852/ 2.1 Gezeichnet: Bt		Trassierungsplan Lage Hydrogeologisches Gutachten		Leitung 5100 (WK51) DN 700 MOP 100 Schutzstreifen 10 m	
Datum: 28.04.2023 Geprüft: BJe		Bundesland: Bayern		Regierungsbezirk: Schwaben Landkreis: Dillingen a.d. Donau	
Rev.	Datum	Änderung	Datum	Name	Format
			31.03.2023	Döring; Hahn / WPG	DIN A3
			31.03.2023	Thiele / WPG	Maßstab
		Freigegeben			Revision
					0
				Planname	Blatt-Nr.
				WK5100_GP_TP_TG_12	



Gemeinde Laugna
Gemarkung Laugna

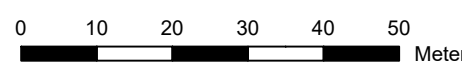


Planfeststellungsbehörde

Wasserhaltungstech. Eintragungen sind schem. dargestellt

Legende (themenbezogene Auswahl zum vorliegenden Plan; weitere Verwendungen gemäß Symbol-/ Zeichenverzeichnis):

Gemarkung	— · · · —	Gastransportleitung geplant	— (red) —	Schilderpfahl (SPF)	○ (red)
Flurstücks-Grenze	— (dashed) —	KKS-Anlagen geplant	— (red) —	Schilderpfahl mit Messkontakt (MK)	○ (red)
Topografie	— (brown) —	Schutzstreifen (dingliche Sicherung)	— (dashed) —	Arbeitsstreifen	— (blue) —
Fremdleitungen	— (pink) —	TS-Punkt mit Nr., Winkel u. Koordinate	○ (red)		
Bestand Gas bayernets	— (blue) —	Kilometrierung	⊗ km 00+00		



DR. SPANG Ingenieurgesellschaft für Bauwesen, Geologie und Umwelttechnik mbH
Rosi-Wolfstein-Straße 6, 58453 Witten
Telefon: 02302 / 9 14 02 - 0

Geplante Gastransportleitung AUGUSTA von Wertingen nach Kötz
Planunterlagen zum Planfeststellungsverfahren (PF-V)

Ingenieurbüro Weishaupt
Planung und Bauüberwachung

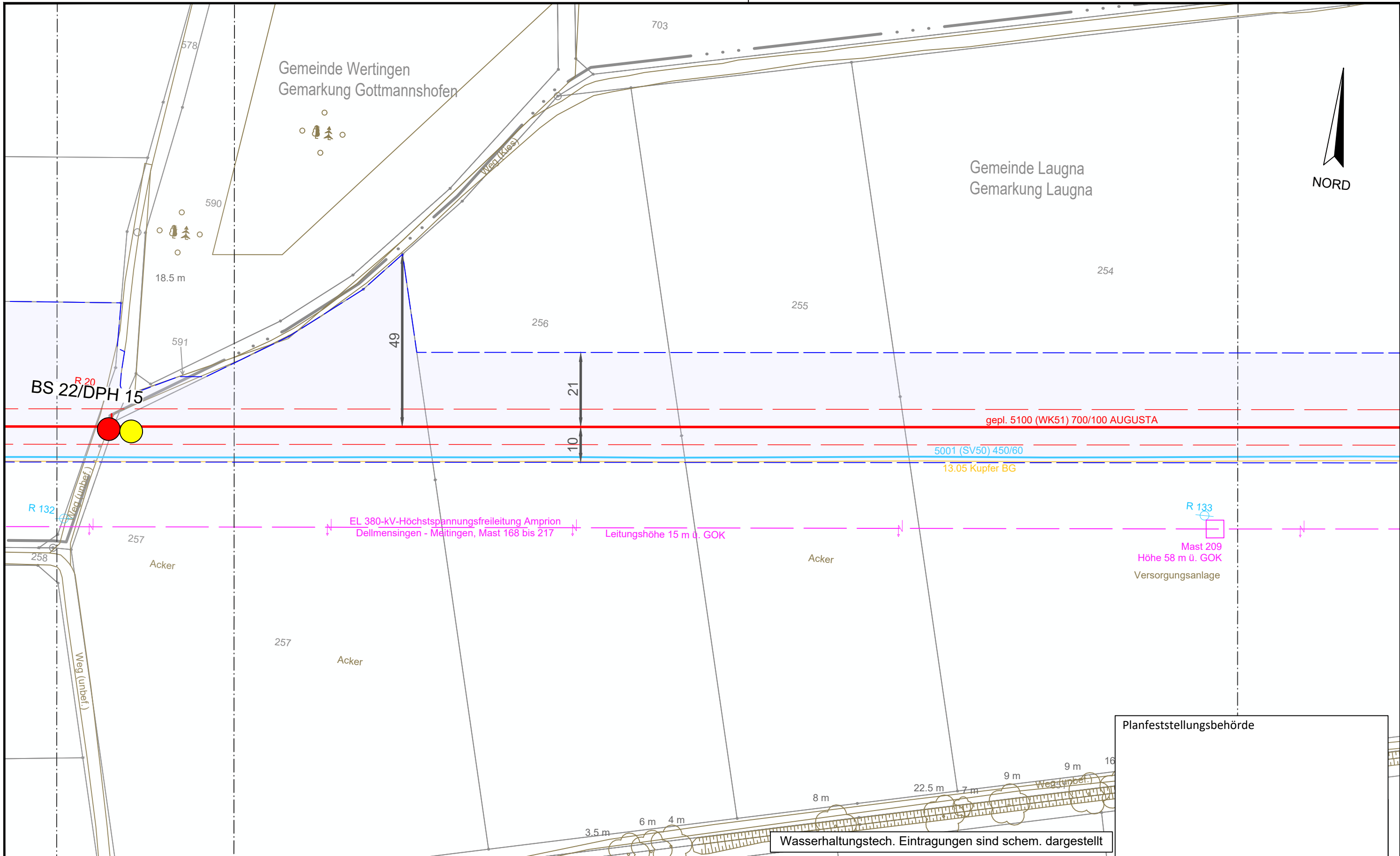
Plan Nr.: 42.7852/ 2.1		Gezeichnet: Bt		Leitung 5100 (WK51) DN 700 MOP 100 Schutzstreifen 10 m	
Datum:	28.04.2023	Geprüft:	BJe	Bundesland:	Bayern
Rev.	Datum	Änderung	Datum	Name	Format
			31.03.2023	Döring; Hahn / WPG	DIN A3
			31.03.2023	Thiele / WPG	Maßstab
		Freigegeben			1 : 1.000
			Revision		
			0		
				Blatt-Nr.	
				WK5100_GP_TP_TG_13	

© Geobasisdaten: Bayerische Vermessungsverwaltung

E:\Daten\7800-7899\7852\6_Geotechnik\Gutachten\Strecke\Hydro\Planfeststellung\7852_Anl.2_LP_WH.dwg
Ansichtsfenster : 13

Anschluss-Blatt-Nr.: 14

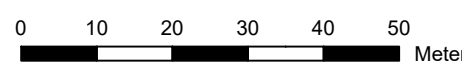
Anschluss-Blatt-Nr.: 12



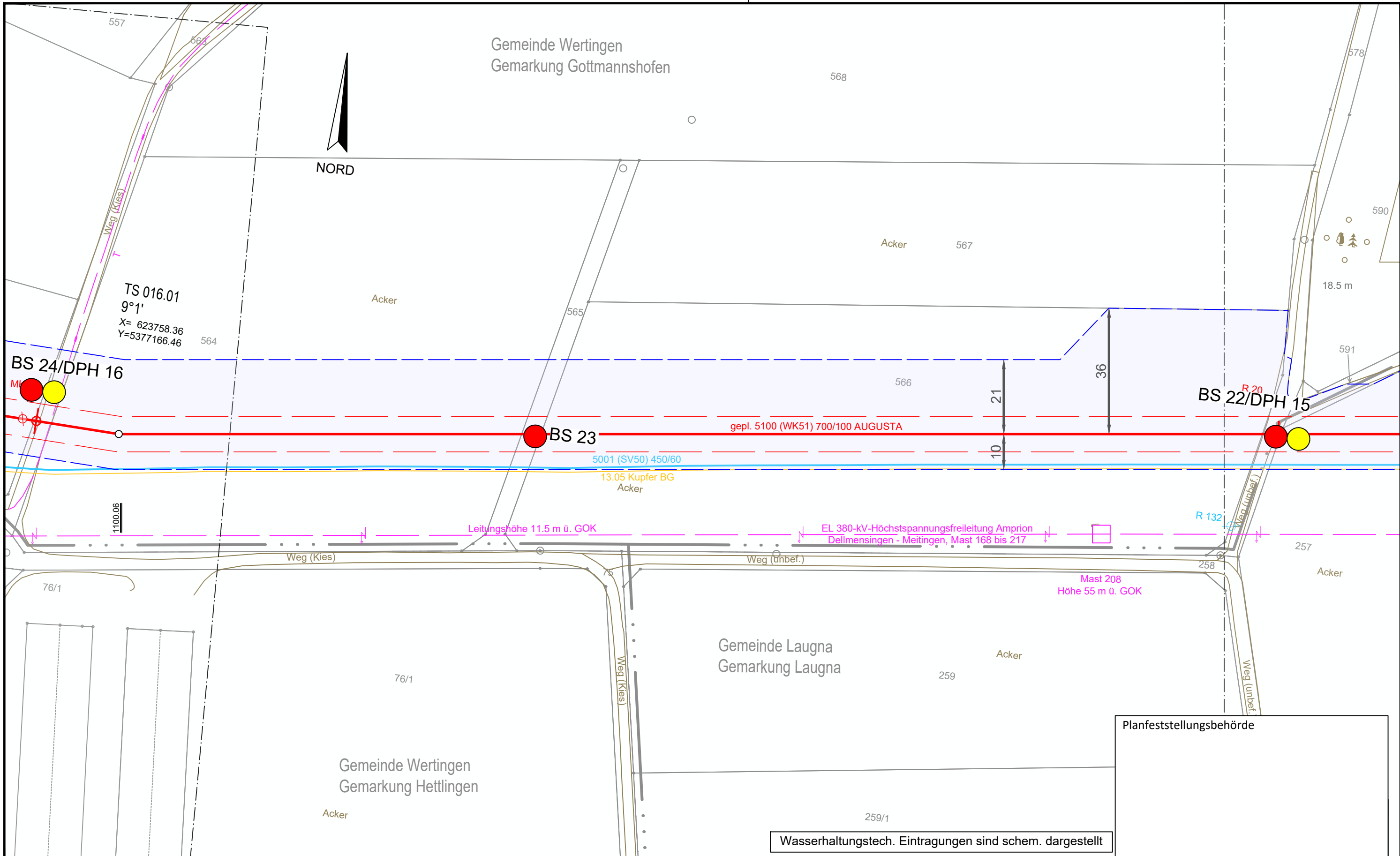
Planfeststellungsbehörde

Legende (themenbezogene Auswahl zum vorliegenden Plan; weitere Verwendungen gemäß Symbol-/ Zeichenverzeichnis):

Gemarkung	— · — · —	Gastransportleitung geplant	— (red)	Schilderpfahl (SPF)	○ (red)
Flurstücks-Grenze	— (grey)	KKS-Anlagen geplant	— (red)	Schilderpfahl mit Messkontakt (MK)	○ (red)
Topografie	— (brown)	Schutzstreifen (dingliche Sicherung)	- - - (red)	Arbeitsstreifen	— (blue)
Fremdleitungen	— (magenta)	TS-Punkt mit Nr., Winkel u. Koordinate	○ (red)		
Bestand Gas bayernets	— (blue)	Kilometrierung	km 00+00		



DR. SPANG Ingenieurgesellschaft für Bauwesen, Geologie und Umwelttechnik mbH Rosi-Wolfstein-Straße 6, 58453 Witten Telefon: 02302 / 9 14 02 - 0		Geplante Gastransportleitung AUGUSTA von Wertingen nach Kötz Planunterlagen zum Planfeststellungsverfahren (PF-V)		Ingeniurbüro Weishaupt Planung und Bauüberwachung	
Plangrundlage: WK5100_GP_TP_TG_230426-WPG Plan Nr.: 42.7852/ 2.1 Gezeichnet: Bt		Trassierungsplan Lage Hydrogeologisches Gutachten		Leitung 5100 (WK51) DN 700 MOP 100 Schutzstreifen 10 m	
Datum: 28.04.2023 Geprüft: BJe		Bundesland: Bayern		Regierungsbezirk: Schwaben	
Landkreis: Dillingen a.d. Donau		Datum: 31.03.2023		Name: Döring; Hahn / WPG	
Rev. Datum Änderung		Datum		Name	
0 10 20 30 40 50 Meter		Erstellt		Format: DIN A3	
© Geobasisdaten: Bayerische Vermessungsverwaltung		Geprüft		Maßstab: 1 : 1.000	
Freigegeben		31.03.2023		Thiele / WPG	
Blatt-Nr.: 13		Planname: WK5100_GP_TP_TG_14		Revision: 0	



Planfeststellungsbehörde

Wasserhaltungstech. Eintragungen sind schem. dargestellt

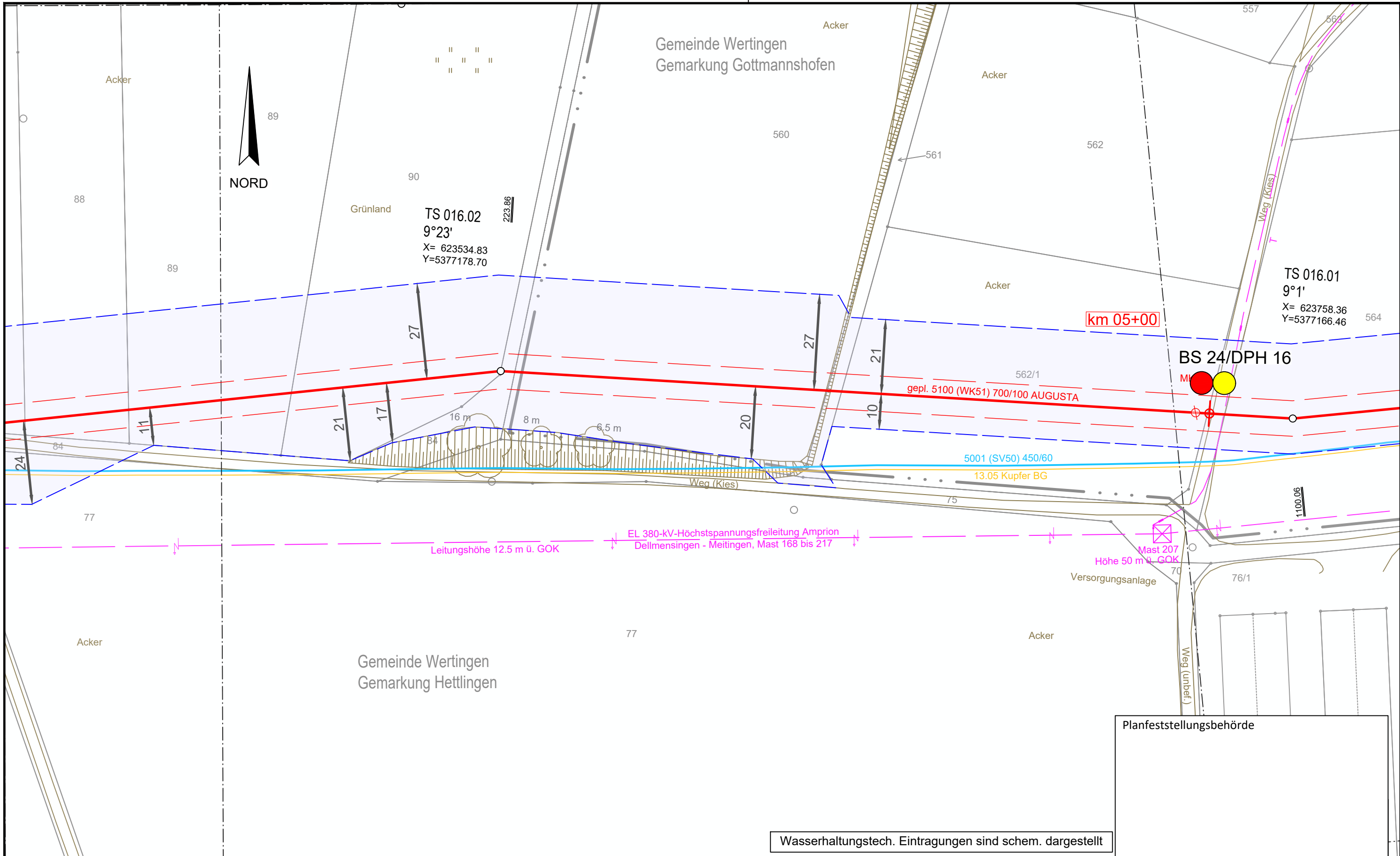
Legende (themenbezogene Auswahl zum vorliegenden Plan; weitere Verwendungen gemäß Symbol-/ Zeichenverzeichnis):

Gemarkung	— · — · —	Gastransportleitung geplant	— (red)	Schilderpfahl (SPF)	○ (red)
Flurstücks-Grenze	— (grey)	KKS-Anlagen geplant	— (red)	Schilderpfahl mit Messkontakt (MK)	○ (red)
Topografie	— (brown)	Schutzstreifen (dingliche Sicherung)	- - - (red)	Arbeitsstreifen	— (blue)
Fremdleitungen	— (magenta)	TS-Punkt mit Nr., Winkel u. Koordinate	○ (red)		
Bestand Gas bayernets	— (cyan)	Kilometrierung	km 00+00		

0 10 20 30 40 50 Meter

DR. SPANG Ingenieurgesellschaft für Bauwesen, Geologie und Umwelttechnik mbH Rosi-Wolfstein-Straße 6, 58453 Witten Telefon: 02302 / 9 14 02 - 0		Geplante Gastransportleitung AUGUSTA von Wertingen nach Kötz Planunterlagen zum Planfeststellungsverfahren (PF-V)		Ingeniebüro Weishaupt Planung und Bauüberwachung im Auftrag der bayernets energie transport systeme	
Plangrundlage: WK5100_GP_TP_TG_230426-WPG Plan Nr.: 42.7852/ 2.1 Gezeichnet: Bt		Trassierungsplan Lage Hydrogeologisches Gutachten		Leitung 5100 (WK51) DN 700 MOP 100 Schutzstreifen 10 m	
Datum: 28.04.2023 Geprüft: BJe		Bundesland: Bayern		Regierungsbezirk: Schwaben	
Landkreis: Dillingen a.d. Donau		Datum		Name	
Rev.	Datum	Änderung	Datum	Name	Format
			31.03.2023	Döring; Hahn / WPG	DIN A3
			31.03.2023	Thiele / WPG	Maßstab
					1 : 1.000
					Revision
					0
					Blatt-Nr.
					WK5100_GP_TP_TG_15

© Geobasisdaten: Bayerische Vermessungsverwaltung



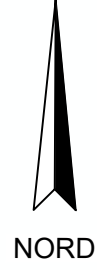
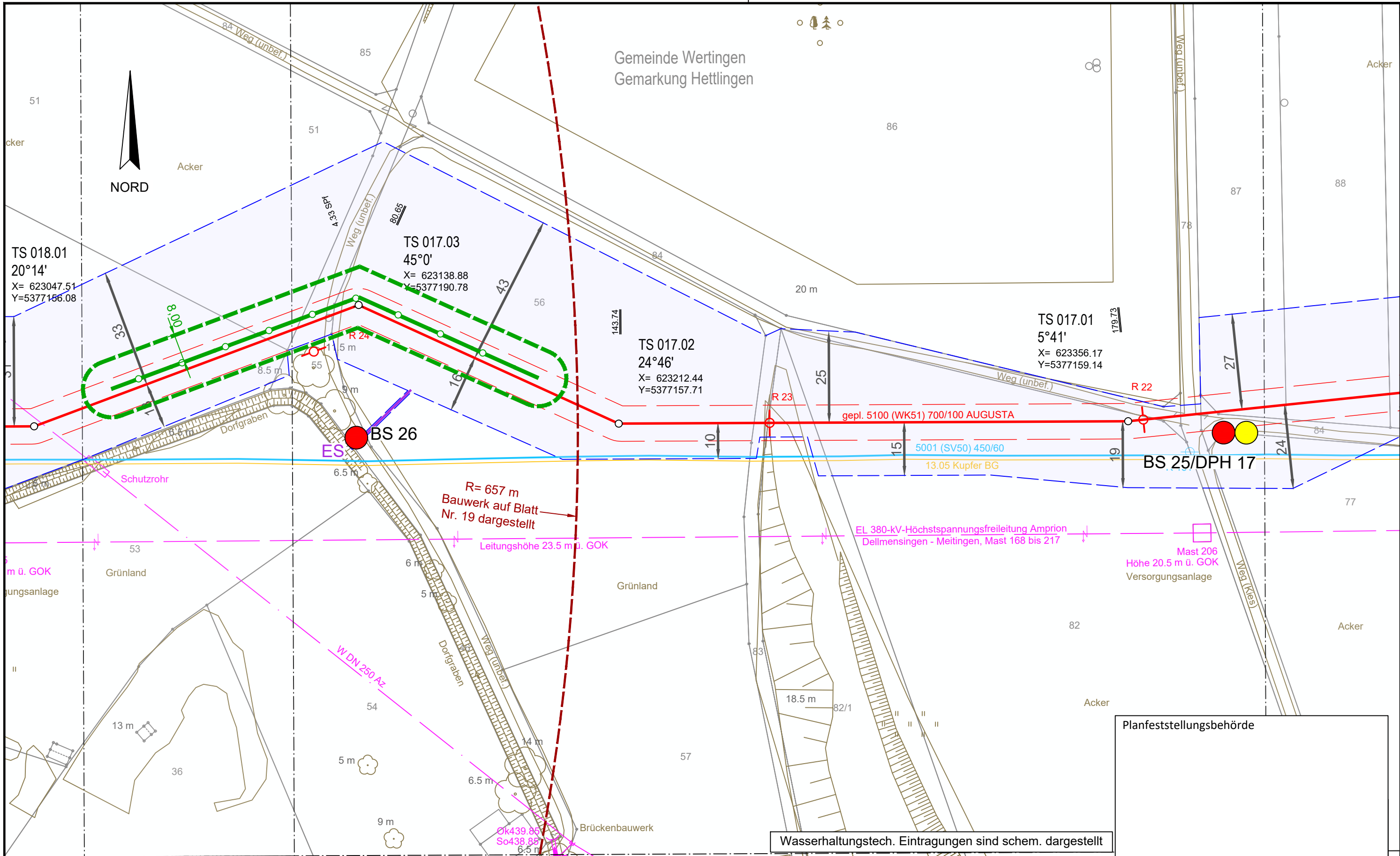
Wasserhaltungstech. Eintragungen sind schem. dargestellt

Legende (themenbezogene Auswahl zum vorliegenden Plan; weitere Verwendungen gemäß Symbol-/ Zeichenverzeichnis):

Gemarkung	— · · · —	Gastransportleitung geplant	— (red) —	Schilderpfahl (SPF)	○ (red)
Flurstücks-Grenze	— (dotted) —	KKS-Anlagen geplant	— (red) —	Schilderpfahl mit Messkontakt (MK)	○ (red) with dot
Topografie	— (brown) —	Schutzstreifen (dingliche Sicherung)	- - - - -	Arbeitsstreifen	▭ (blue)
Fremdleitungen	— (pink) —	TS-Punkt mit Nr., Winkel u. Koordinate	○ (red) with lines		
Bestand Gas bayernets	— (blue) —	Kilometrierung	km 00+00		

DR. SPANG Ingenieurgesellschaft für Bauwesen, Geologie und Umwelttechnik mbH Rosi-Wolfstein-Straße 6, 58453 Witten Telefon: 02302 / 9 14 02 - 0		Geplante Gastransportleitung AUGUSTA von Wertingen nach Kötz Planunterlagen zum Planfeststellungsverfahren (PF-V)		Planung und Bauüberwachung im Auftrag der	
Plangrundlage: WK5100_GP_TP_TG_230426-WPG Plan Nr.: 42.7852/ 2.1 Gezeichnet: Bt		Trassierungsplan Lage Hydrogeologisches Gutachten		Leitung 5100 (WK51) DN 700 MOP 100 Schutzstreifen 10 m	
Datum: 28.04.2023 Geprüft: BJe		Bundesland: Bayern		Regierungsbezirk: Schwaben	
		Landkreis: Dillingen a.d. Donau			
Rev.	Datum	Änderung	Datum	Name	Format
			31.03.2023	Döring; Hahn / WPG	DIN A3
			31.03.2023	Thiele / WPG	Maßstab
					1 : 1.000
					Revision
					0
					Blatt-Nr.
					WK5100_GP_TP_TG_16

© Geobasisdaten: Bayerische Vermessungsverwaltung



Gemeinde Wertingen
 Gemarkung Hettlingen

TS 018.01
 20°14'
 X= 623047.51
 Y=5377156.08

TS 017.03
 45°0'
 X= 623138.88
 Y=5377190.78

TS 017.02
 24°46'
 X= 623212.44
 Y=5377157.71

TS 017.01
 5°41'
 X= 623356.17
 Y=5377159.14

BS 26

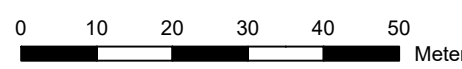
BS 25/DPH 17

Wasserhaltungstech. Eintragungen sind schem. dargestellt

Planfeststellungsbehörde

Legende (themenbezogene Auswahl zum vorliegenden Plan; weitere Verwendungen gemäß Symbol-/ Zeichenverzeichnis):

Gemarkung	— · — · —	Gastransportleitung geplant	— (red)	Schilderpfahl (SPF)	○ (red)
Flurstücks-Grenze	— (grey)	KKS-Anlagen geplant	— (red)	Schilderpfahl mit Messkontakt (MK)	○ (red)
Topografie	— (brown)	Schutzstreifen (dingliche Sicherung)	- - - (red)	Arbeitsstreifen	— (blue)
Fremdleitungen	— (magenta)	TS-Punkt mit Nr., Winkel u. Koordinate	○ (red)		
Bestand Gas bayernets	— (cyan)	Kilometrierung	km 00+00		



DR. SPANG Ingenieurgesellschaft für Bauwesen, Geologie und Umwelttechnik mbH
 Rosi-Wolfstein-Straße 6, 58453 Witten
 Telefon: 02302 / 9 14 02 - 0

Geplante Gastransportleitung AUGUSTA von Wertingen nach Kötz
 Planunterlagen zum Planfeststellungsverfahren (PF-V)

Ingenieurbüro Weishaupt
 Planung und Bauüberwachung

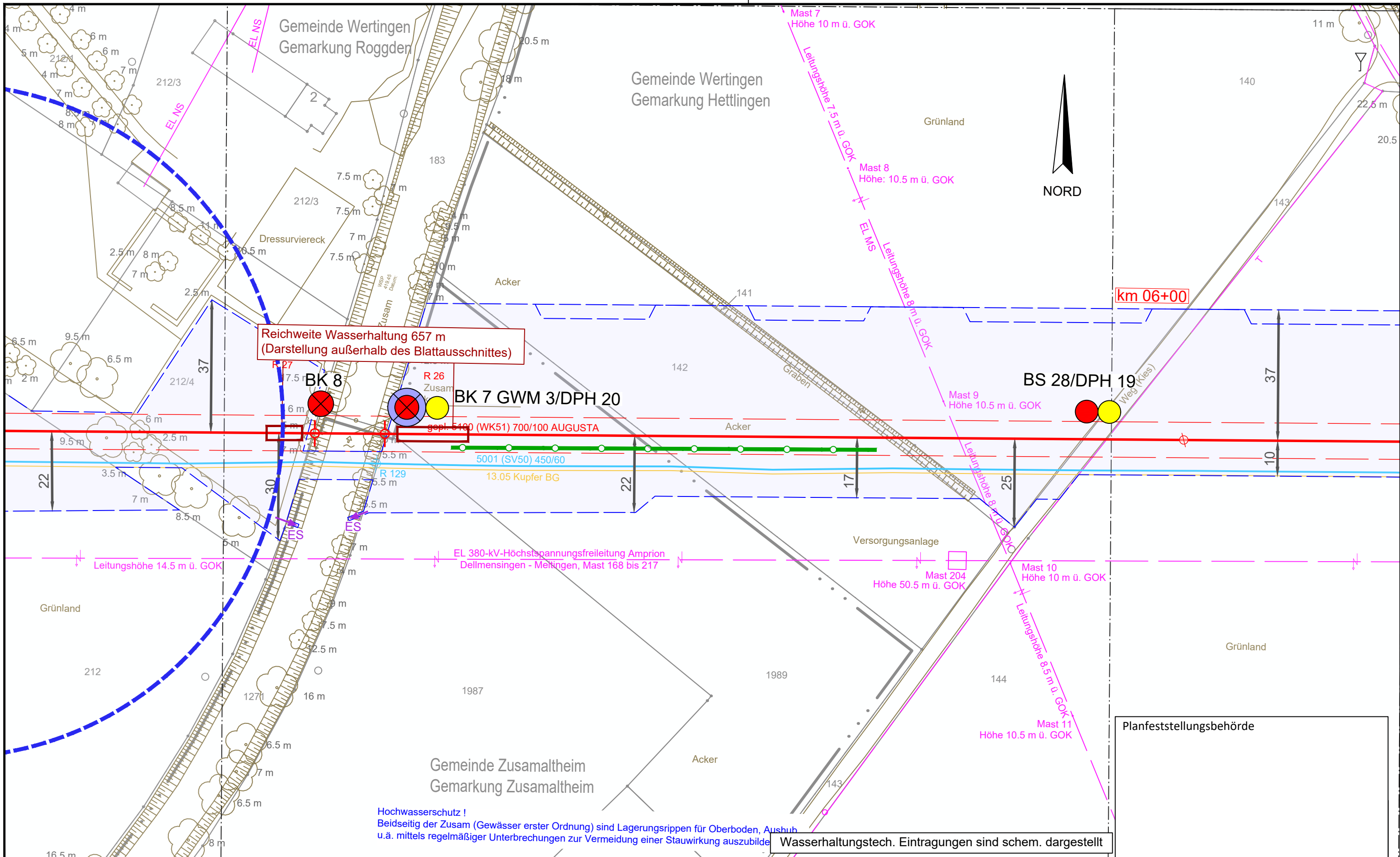
Plangrundlage: WK5100_GP_TP_TG_230426-WPG
 Plan Nr.: 42.7852/ 2.1 Gezeichnet: Bt

Trassierungsplan Lage
 Hydrogeologisches Gutachten

Leitung 5100 (WK51)
 DN 700 MOP 100
 Schutzstreifen 10 m

im Auftrag der
bayernets
 energie transport systeme

Datum:	28.04.2023	Geprüft:	BJe	Bundesland:	Bayern	Regierungsbezirk:	Schwaben	Landkreis:	Dillingen a.d. Donau
Rev.	Datum	Änderung	Datum	Name	Format	Maßstab	Revision		
			31.03.2023	Döring; Hahn / WPG	DIN A3	1 : 1.000	0		
			31.03.2023	Thiele / WPG	Planname	Blatt-Nr.			
		Freigegeben			WK5100_GP_TP_TG_17				



Hochwasserschutz !
 Beidseitig der Zusam (Gewässer erster Ordnung) sind Lagerungsrippen für Oberboden, Aushub u.ä. mittels regelmäßiger Unterbrechungen zur Vermeidung einer Stauwirkung auszubilden.

Wasserhaltungstech. Eintragungen sind schem. dargestellt

Legende (themenbezogene Auswahl zum vorliegenden Plan; weitere Verwendungen gemäß Symbol-/ Zeichenverzeichnis):

Gemarkung	— · — · —	Gastransportleitung geplant	— (rot)	Schilderpfahl (SPF)	○ (rot)
Flurstücks-Grenze	— (doppelt)	KKS-Anlagen geplant	— (rot gestrichelt)	Schilderpfahl mit Messkontakt (MK)	○ (rot gestrichelt)
Topografie	— (braun)	Schutzstreifen (dingliche Sicherung)	— (gestrichelt)	Arbeitsstreifen	— (blau gestrichelt)
Fremdleitungen	— (magenta)	TS-Punkt mit Nr., Winkel u. Koordinate	○ (rot)		
Bestand Gas bayernets	— (blau)	Kilometrierung	km 00+00		

0 10 20 30 40 50 Meter

DR. SPANG Ingenieurgesellschaft für Bauwesen, Geologie und Umwelttechnik mbH
 Rosi-Wolfstein-Straße 6, 58453 Witten
 Telefon: 02302 / 9 14 02 - 0

Geplante Gastransportleitung AUGUSTA von Wertingen nach Kötz
 Planunterlagen zum Planfeststellungsverfahren (PF-V)

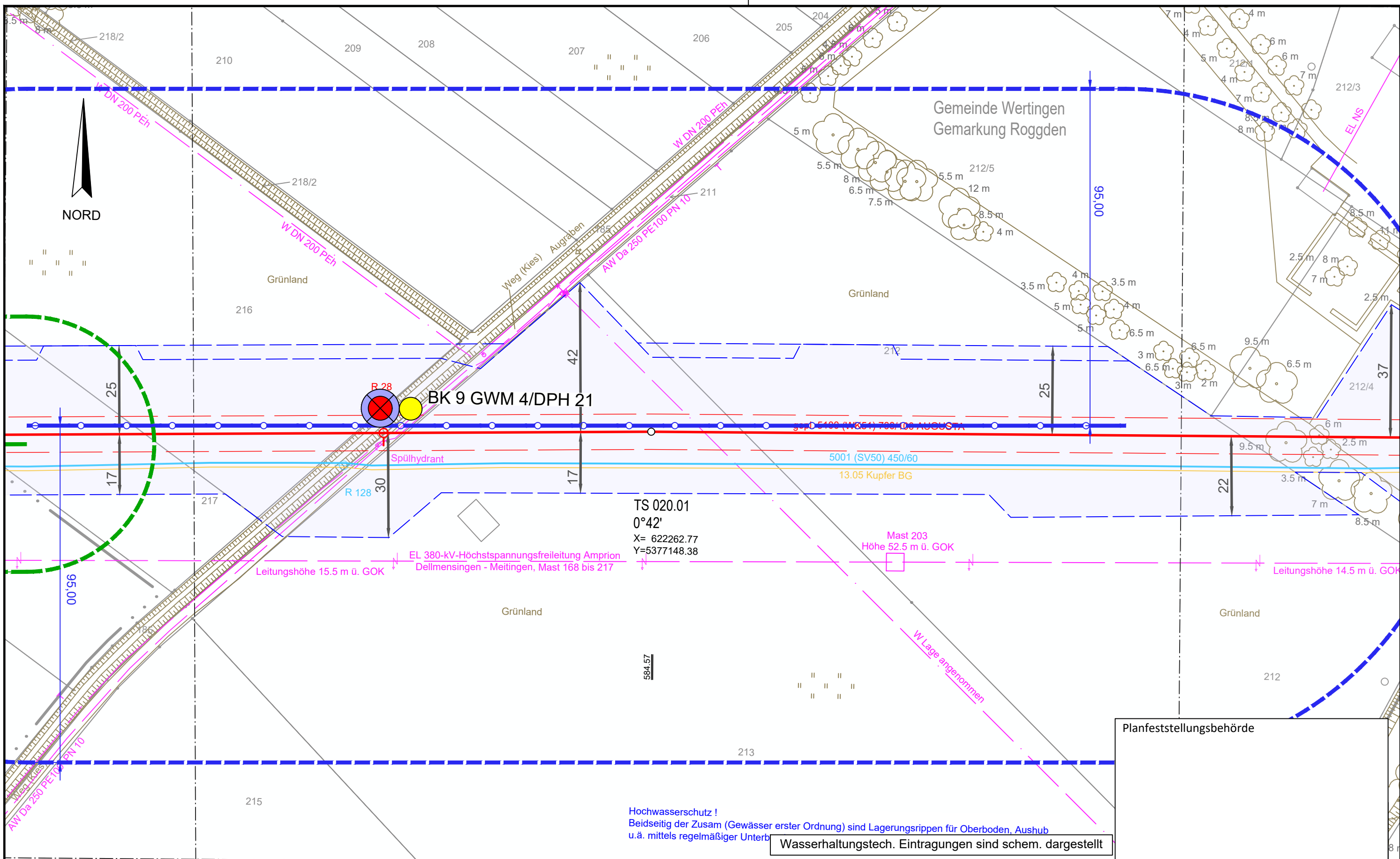
Ingenieurbüro Weishaupt
 Planung und Bauüberwachung
 im Auftrag der bayernets

Trassierungsplan Lage
 Hydrogeologisches Gutachten

Leitung 5100 (WK51)
 DN 700 MOP 100
 Schutzstreifen 10 m

Datum:	28.04.2023	Geprüft:	BJe	Bundesland:	Bayern	Regierungsbezirk:	Schwaben	Landkreis:	Dillingen a.d. Donau
Rev.	Datum	Änderung	Datum	Name	Format	Maßstab	Revision		
			31.03.2023	Döring; Hahn / WPG	DIN A3	1 : 1.000	0		
			31.03.2023	Thiele / WPG	Planname			Blatt-Nr.	
		Freigegeben			WK5100_GP_TP_TG		19		

© Geobasisdaten: Bayerische Vermessungsverwaltung



TS 020.01
 0°42'
 X= 622262.77
 Y=5377148.38

EL 380-kV-Höchstspannungsfreileitung Amprion
 Dellmensingen - Meitingen, Mast 168 bis 217
 Leitungshöhe 15.5 m ü. GOK

Mast 203
 Höhe 52.5 m ü. GOK

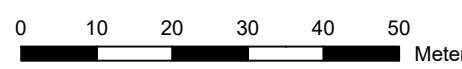
Leitungshöhe 14.5 m ü. GOK

Hochwasserschutz !
 Beidseitig der Zusan (Gewässer erster Ordnung) sind Lagerungsrippen für Oberboden, Aushub u.ä. mittels regelmäßiger Unterbauarbeiten zu realisieren.
 Wasserhaltungstech. Eintragungen sind schem. dargestellt

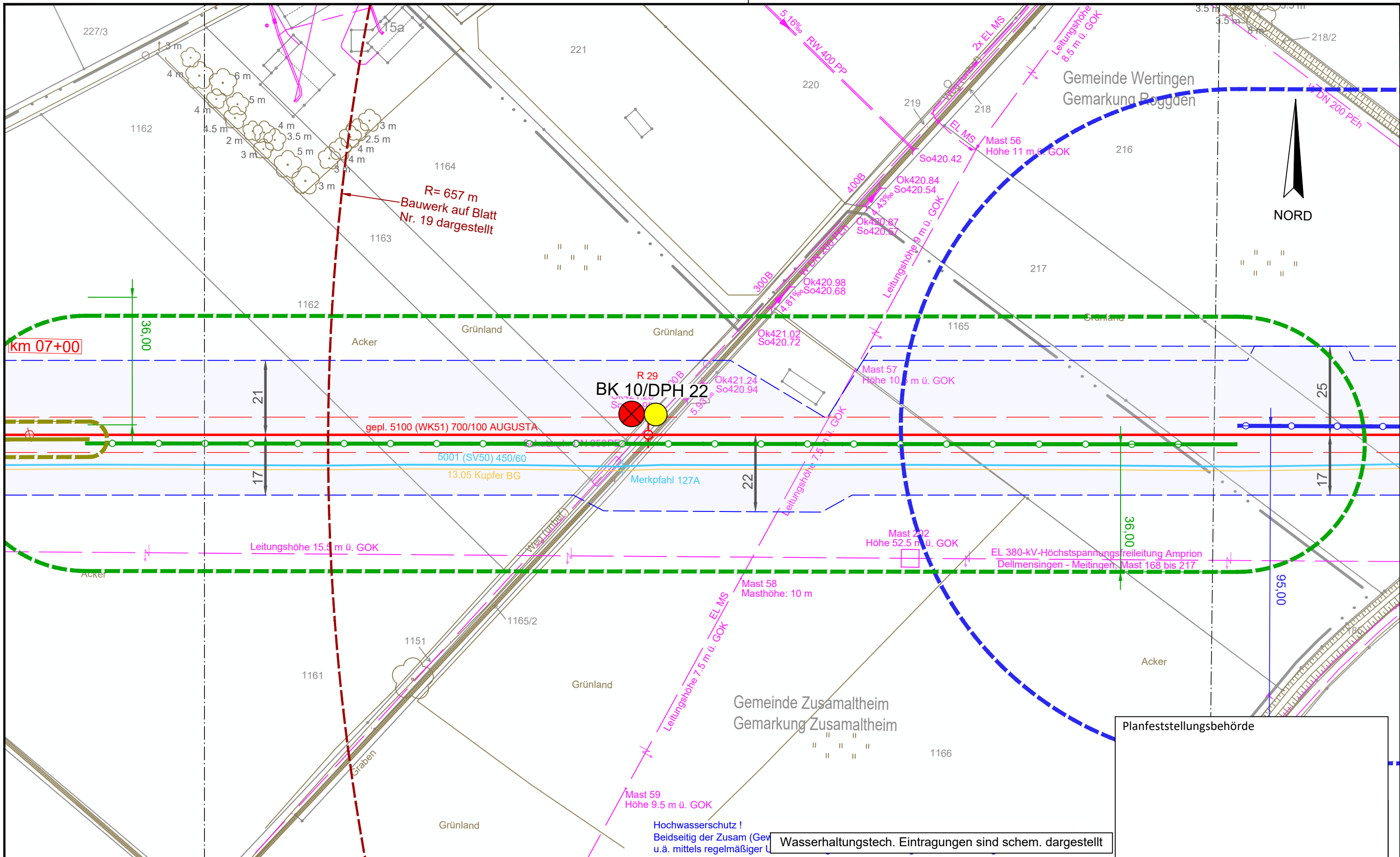
Planfeststellungsbehörde

Legende (themenbezogene Auswahl zum vorliegenden Plan; weitere Verwendungen gemäß Symbol-/ Zeichenverzeichnis):

Gemarkung	— · — · —	Gastransportleitung geplant	— (red)	Schilderpfahl (SPF)	○ (red)
Flurstücks-Grenze	— (dashed)	KKS-Anlagen geplant	— (red)	Schilderpfahl mit Messkontakt (MK)	○ (red)
Topografie	— (brown)	Schutzstreifen (dingliche Sicherung)	— (dashed)	Arbeitsstreifen	— (blue)
Fremdleitungen	— (magenta)	TS-Punkt mit Nr., Winkel u. Koordinate	○ (red)		
Bestand Gas bayernets	— (cyan)	Kilometrierung	km 00+00		



DR. SPANG Ingenieurgesellschaft für Bauwesen, Geologie und Umwelttechnik mbH Rosi-Wolfstein-Straße 6, 58453 Witten Telefon: 02302 / 9 14 02 - 0		Geplante Gastransportleitung AUGUSTA von Wertingen nach Kötz Planunterlagen zum Planfeststellungsverfahren (PF-V)		Ingenieurbüro Weishaupt Planung und Bauüberwachung im Auftrag der bayernets	
Plangrundlage: WK5100_GP_TP_TG_230426-WPG Plan Nr.: 42.7852/ 2.1 Gezeichnet: Bt		Trassierungsplan Lage Hydrogeologisches Gutachten		Leitung 5100 (WK51) DN 700 MOP 100 Schutzstreifen 10 m	
Datum: 28.04.2023 Geprüft: BJe		Bundesland: Bayern		Regierungsbezirk: Schwaben	
Landkreis: Dillingen a.d. Donau		Datum: 31.03.2023		Name: Döring; Hahn / WPG	
Rev. Datum Änderung		Datum: 31.03.2023		Name: Thiele / WPG	
Erstellt		Datum: 31.03.2023		Name: Thiele / WPG	
Geprüft		Datum: 31.03.2023		Name: Thiele / WPG	
Freigegeben		Datum: 31.03.2023		Name: Thiele / WPG	
Format: DIN A3		Maßstab: 1 : 1.000		Revision: 0	
Planname: WK5100_GP_TP_TG_20		Blatt-Nr.: 20		Blatt-Nr.: 20	



Planfeststellungsbehörde

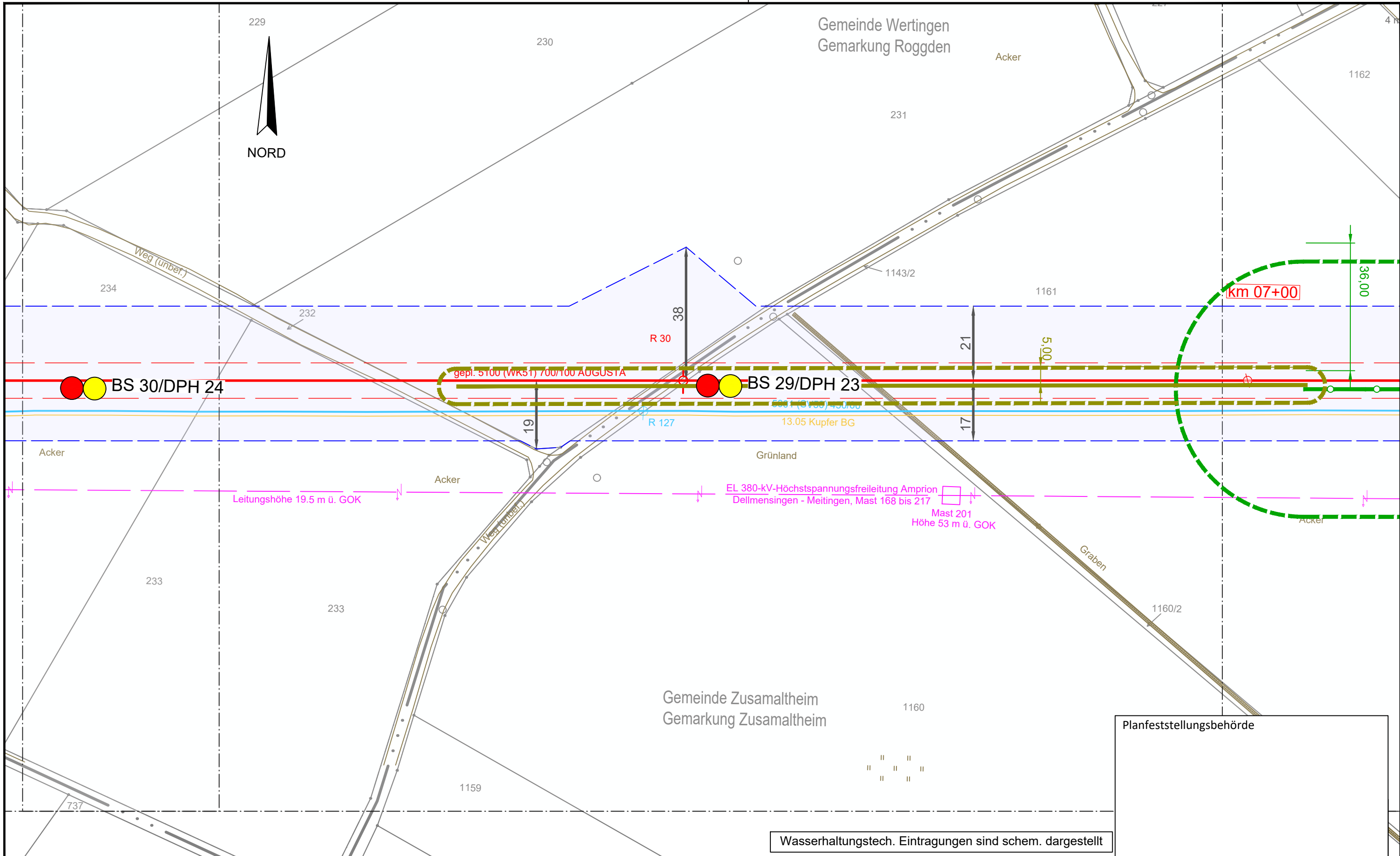
Hochwasserschutz !
 Beidseitig der Zusam (Gew
 u.ä. mittels regelmäßiger
 Wasserhaltungstech. Eintragungen sind schem. dargestellt

Legende (themenbezogene Auswahl zum vorliegenden Plan; weitere Verwendungen gemäß Symbol-/ Zeichenverzeichnis):

Gemarkung	— · — · —	Gastransportleitung geplant	— (red)	Schilderpfahl (SPF)	○ (red)
Flurstücks-Grenze	— (grey)	KKS-Anlagen geplant	— (red)	Schilderpfahl mit Messkontakt (MK)	○ (red)
Topografie	— (brown)	Schutzstreifen (dingliche Sicherung)	- - - (red)	Arbeitsstreifen	— (blue)
Fremdleitungen	— (magenta)	TS-Punkt mit Nr., Winkel u. Koordinate	○ (red)		
Bestand Gas bayernets	— (cyan)	Kilometrierung	⊗ km 00+00		

0 10 20 30 40 50 Meter

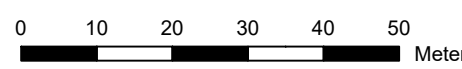
DR. SPANG Ingenieurgesellschaft für Bauwesen, Geologie und Umwelttechnik mbH Rosi-Wolfstein-Straße 6, 58453 Witten Telefon: 02302 / 9 14 02 - 0		Geplante Gastransportleitung AUGUSTA von Wertingen nach Kötz Planunterlagen zum Planfeststellungsverfahren (PF-V)		Ingenieurbüro Weishaupt Planung und Bauüberwachung im Auftrag der bayernets energie transport systeme	
Plangrundlage: WK5100_GP_TP_TG_230426-WPG Plan Nr.: 42.7852/ 2.1 Gezeichnet: Bt		Trassierungsplan Lage Hydrogeologisches Gutachten		Leitung 5100 (WK51) DN 700 MOP 100 Schutzstreifen 10 m	
Datum: 28.04.2023 Geprüft: BJe		Bundesland: Bayern		Regierungsbezirk: Schwaben	
Landkreis: Dillingen a.d. Donau		Datum: 31.03.2023		Name: Döring; Hahn / WPG	
Rev. Datum Änderung		Datum		Name	
1 31.03.2023 Erstellt		31.03.2023		Döring; Hahn / WPG	
2 31.03.2023 Geprüft		31.03.2023		Thiele / WPG	
3 31.03.2023 Freigegeben		31.03.2023		Thiele / WPG	
© Geobasisdaten: Bayerische Vermessungsverwaltung		Format: DIN A3		Maßstab: 1 : 1.000	
Blatt-Nr.: 21		Planname: WK5100_GP_TP_TG_21		Revision: 0	



Wasserhaltungstech. Eintragungen sind schem. dargestellt

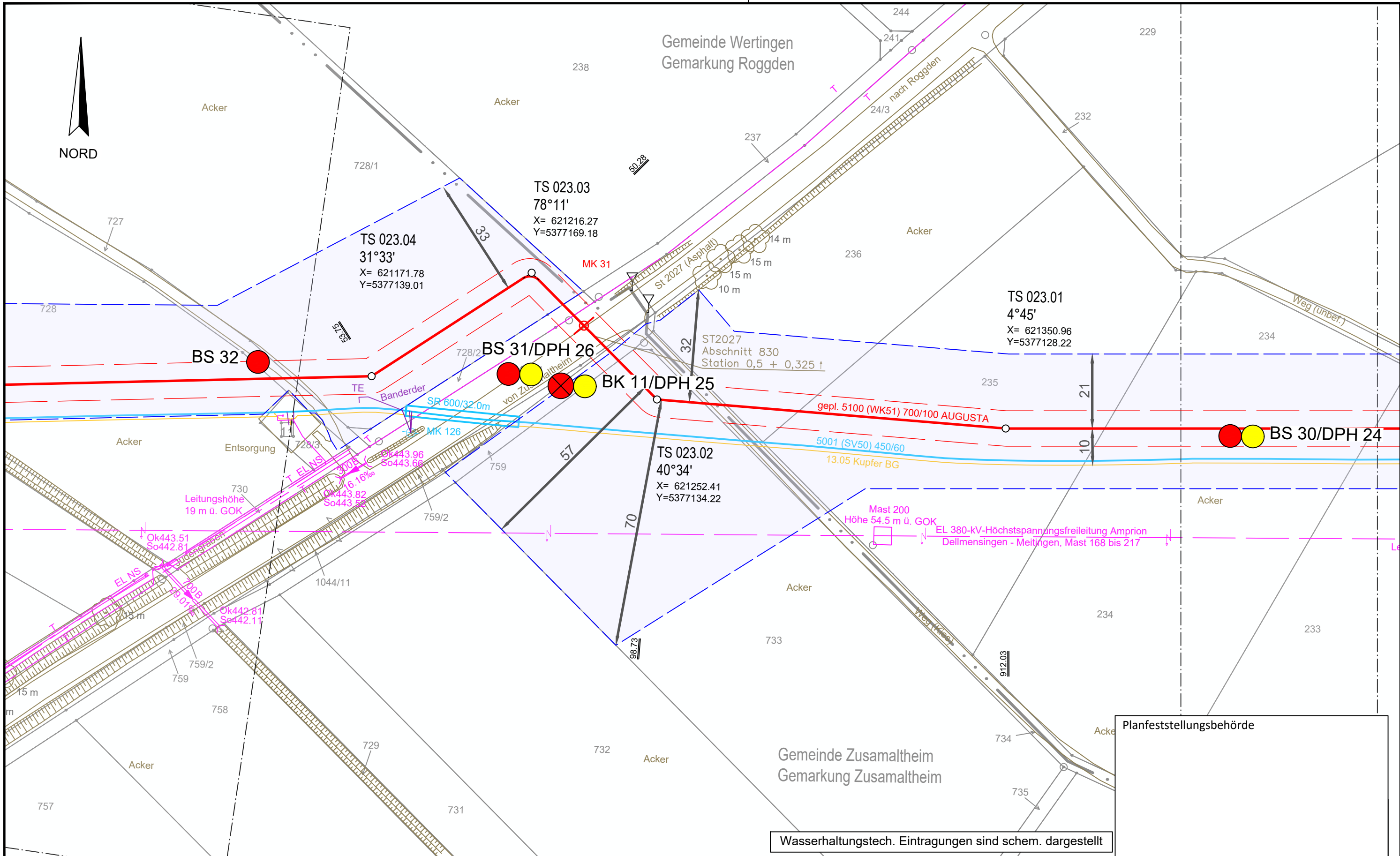
Legende (themenbezogene Auswahl zum vorliegenden Plan; weitere Verwendungen gemäß Symbol-/ Zeichenverzeichnis):

Gemarkung	— · — · —	Gastransportleitung geplant	— (red)	Schilderpfahl (SPF)	○ (red)
Flurstücks-Grenze	— (grey)	KKS-Anlagen geplant	— (red)	Schilderpfahl mit Messkontakt (MK)	○ (red)
Topografie	— (brown)	Schutzstreifen (dingliche Sicherung)	- - - (red)	Arbeitsstreifen	— (blue)
Fremdleitungen	— (magenta)	TS-Punkt mit Nr., Winkel u. Koordinate	○ (red)		
Bestand Gas bayernets	— (cyan)	Kilometrierung	km 00+00		



Planfeststellungsbehörde

DR. SPANG Ingenieurgesellschaft für Bauwesen, Geologie und Umwelttechnik mbH Rosi-Wolfstein-Straße 6, 58453 Witten Telefon: 02302 / 9 14 02 - 0		Geplante Gastransportleitung AUGUSTA von Wertingen nach Kötz Planunterlagen zum Planfeststellungsverfahren (PF-V)		Ingenieurbüro Weishaupt Planung und Bauüberwachung	
Plangrundlage: WK5100_GP_TP_TG_230426-WPG Plan Nr.: 42.7852/ 2.1 Gezeichnet: Bt		Trassierungsplan Lage Hydrogeologisches Gutachten		Leitung 5100 (WK51) DN 700 MOP 100 Schutzstreifen 10 m	
Datum: 28.04.2023 Geprüft: BJe		Bundesland: Bayern		Regierungsbezirk: Schwaben Landkreis: Dillingen a.d. Donau	
Rev.	Datum	Änderung	Datum	Name	Format
			31.03.2023	Döring; Hahn / WPG	DIN A3
			31.03.2023	Thiele / WPG	Maßstab
					1 : 1.000
					Revision
					0
				Planname	Blatt-Nr.
				WK5100_GP_TP_TG_22	



Planfeststellungsbehörde

Wasserhaltungstech. Eintragungen sind schem. dargestellt

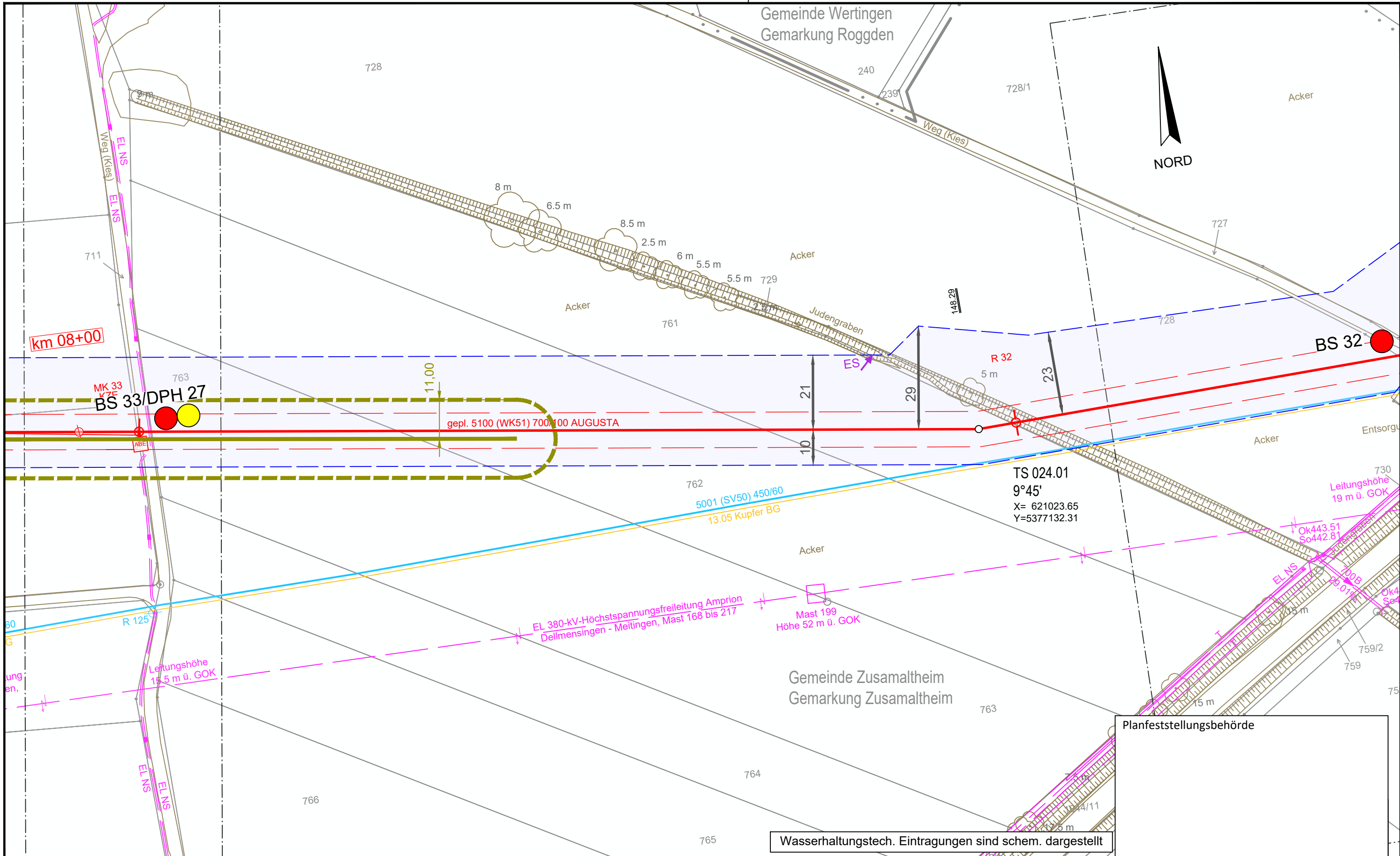
Legende (themenbezogene Auswahl zum vorliegenden Plan; weitere Verwendungen gemäß Symbol-/ Zeichenverzeichnis):

Gemarkung	— · — · —	Gastransportleitung geplant	— (red)	Schilderpfahl (SPF)	○ (red)
Flurstücks-Grenze	— (dashed)	KKS-Anlagen geplant	— (red)	Schilderpfahl mit Messkontakt (MK)	○ (red)
Topografie	— (brown)	Schutzstreifen (dingliche Sicherung)	— (dashed)	Arbeitsstreifen	— (blue)
Fremdleitungen	— (magenta)	TS-Punkt mit Nr., Winkel u. Koordinate	○ (red)		
Bestand Gas bayernets	— (cyan)	Kilometrierung	km 00+00		

0 10 20 30 40 50 Meter

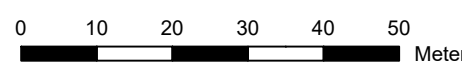
DR. SPANG Ingenieurgesellschaft für Bauwesen, Geologie und Umwelttechnik mbH Rosi-Wolfstein-Straße 6, 58453 Witten Telefon: 02302 / 9 14 02 - 0		Geplante Gastransportleitung AUGUSTA von Wertingen nach Kötz Planunterlagen zum Planfeststellungsverfahren (PF-V)		Ingenieurbüro Weishaupt Planung und Bauüberwachung im Auftrag der bayernets energie transport systeme	
Plangrundlage: WK5100_GP_TP_TG_230426-WPG Plan Nr.: 42.7852/ 2.1 Gezeichnet: Bt		Trassierungsplan Lage Hydrogeologisches Gutachten		Leitung 5100 (WK51) DN 700 MOP 100 Schutzstreifen 10 m	
Datum: 28.04.2023 Geprüft: BJe		Bundesland: Bayern		Regierungsbezirk: Schwaben Landkreis: Dillingen a.d. Donau	
Rev.	Datum	Änderung	Datum	Name	Format
			31.03.2023	Döring; Hahn / WPG	DIN A3
			31.03.2023	Thiele / WPG	Planname
		Freigegeben			Blatt-Nr.
					WK5100_GP_TP_TG_23

© Geobasisdaten: Bayerische Vermessungsverwaltung

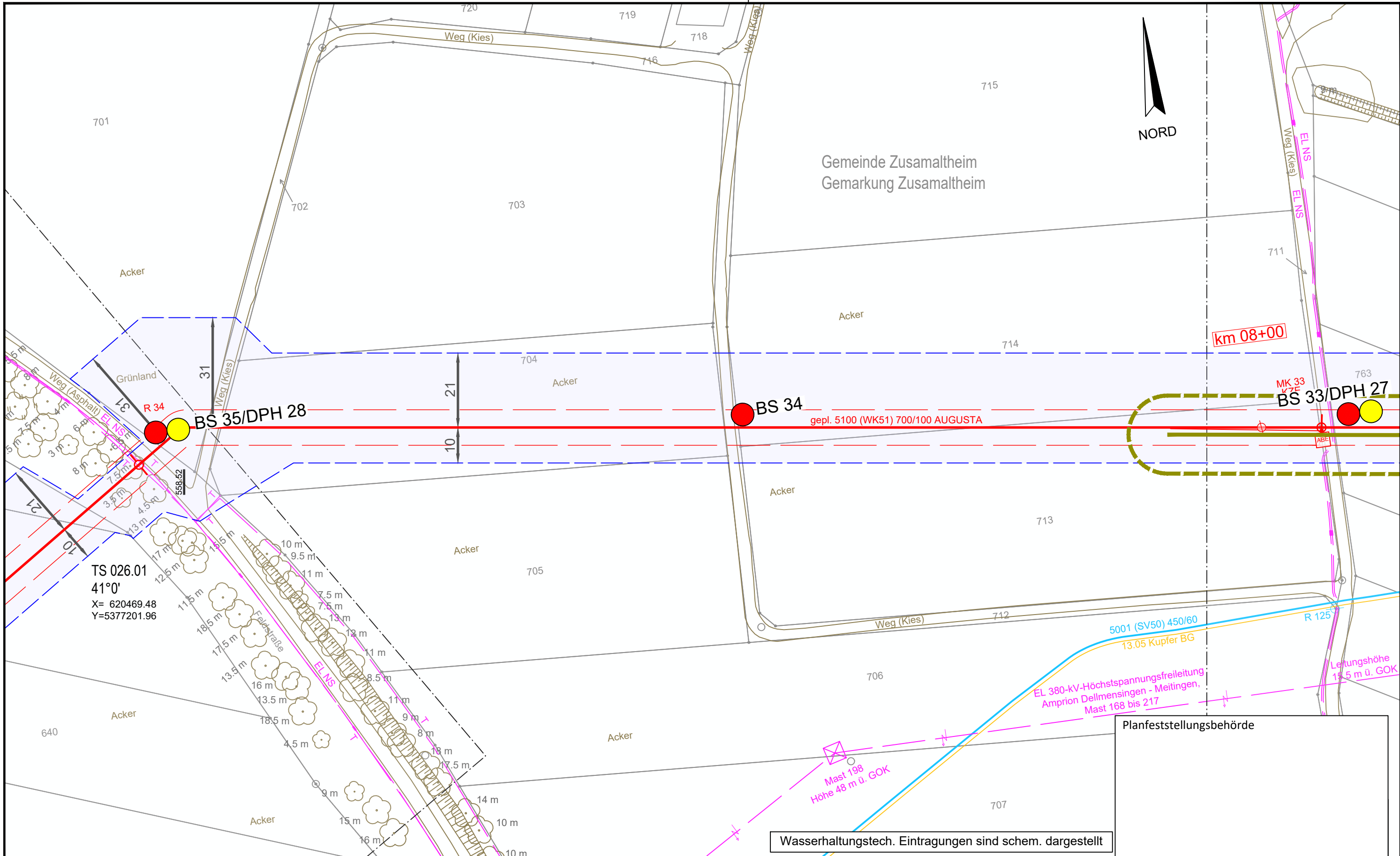


Wasserhaltungstech. Eintragungen sind schem. dargestellt

Legende (themenbezogene Auswahl zum vorliegenden Plan; weitere Verwendungen gemäß Symbol-/ Zeichenverzeichnis):			
Gemarkung		Gastransportleitung geplant	
Flurstücks-Grenze		KKS-Anlagen geplant	
Topografie		Schutzstreifen (dingliche Sicherung)	
Fremdleitungen		TS-Punkt mit Nr., Winkel u. Koordinate	
Bestand Gas bayernets		Kilometrierung	
Schilderpfahl (SPF)			
Schilderpfahl mit Messkontakt (MK)			
Arbeitsstreifen			



 DR. SPANG Ingenieurgesellschaft für Bauwesen, Geologie und Umwelttechnik mbH Rosi-Wolfstein-Straße 6, 58453 Witten Telefon: 02302 / 9 14 02 - 0		Geplante Gastransportleitung AUGUSTA von Wertingen nach Kötz Planunterlagen zum Planfeststellungsverfahren (PF-V)		 Planung und Bauüberwachung im Auftrag der bayernets energie transport systeme	
Plangrundlage: WK5100_GP_TP_TG_230426-WPG Plan Nr.: 42.7852/ 2.1 Gezeichnet: Bt		Trassierungsplan Lage Hydrogeologisches Gutachten		Leitung 5100 (WK51) DN 700 MOP 100 Schutzstreifen 10 m	
Datum: 28.04.2023 Geprüft: BJe		Bundesland: Bayern		Regierungsbezirk: Schwaben Landkreis: Dillingen a.d. Donau	
Rev.	Datum	Änderung	Datum	Name	Format
			31.03.2023	Döring; Hahn / WPG	DIN A3
			31.03.2023	Thiele / WPG	Maßstab
		Freigegeben			1 : 1.000
			Blatt-Nr.		
			WK5100_GP_TP_TG_24		



TS 026.01
 41°0'
 X= 620469.48
 Y=5377201.96

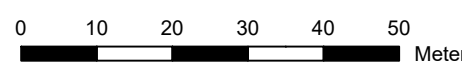
gepl. 5100 (WK51) 700/100 AUGUSTA

5001 (SV50) 450/60
 13.05 Kupfer BG
 EL 380-kV-Höchstspannungsfreileitung
 Amprion Dellmensingen - Meitingen,
 Mast 168 bis 217


Wasserhaltungstech. Eintragungen sind schem. dargestellt

Legende (themenbezogene Auswahl zum vorliegenden Plan; weitere Verwendungen gemäß Symbol-/ Zeichenverzeichnis):

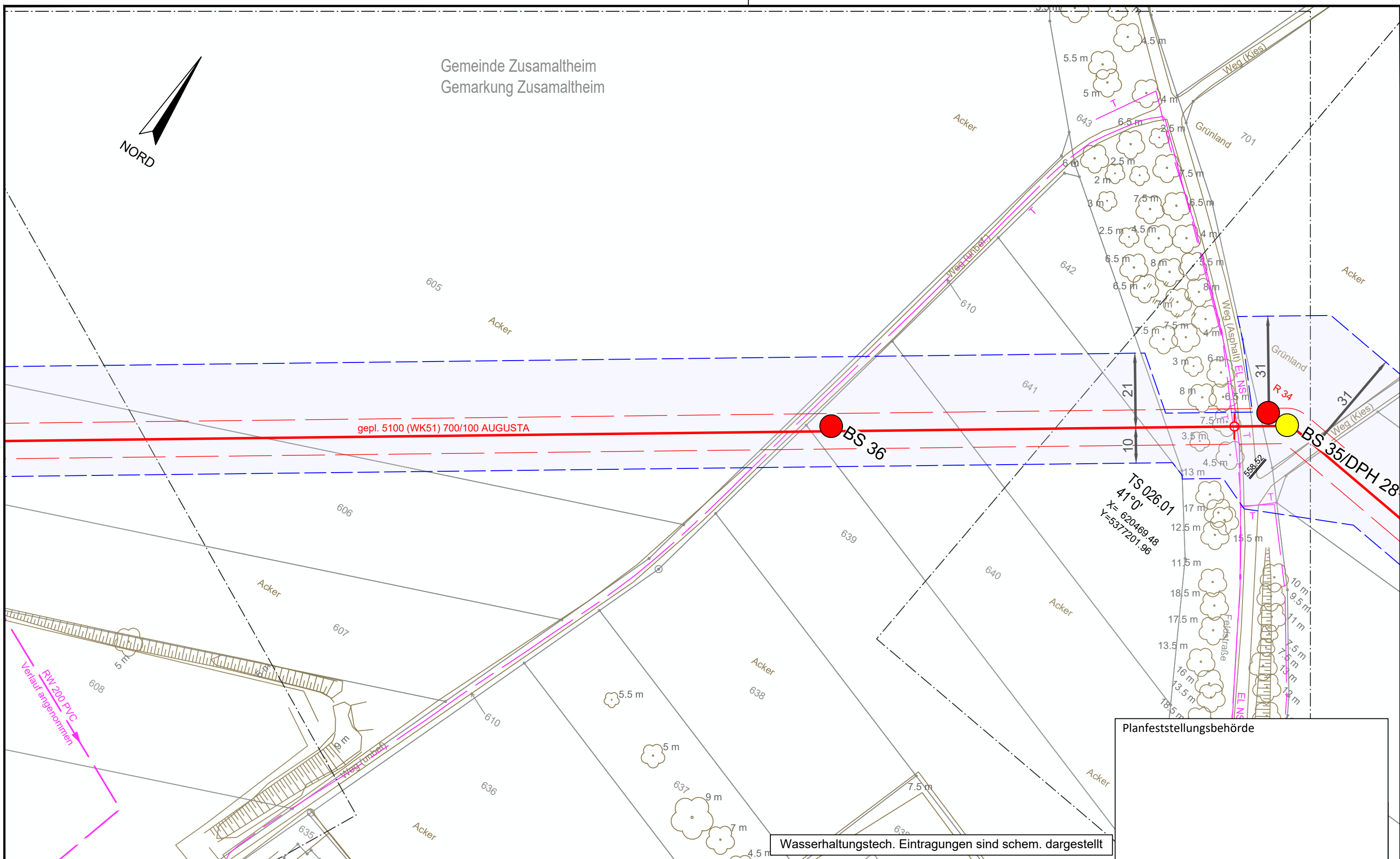
Gemarkung	— · — · — ·	Gastransportleitung geplant	— (red)	Schilderpfahl (SPF)	○ (red)
Flurstücks-Grenze	— (dashed)	KKS-Anlagen geplant	— (red)	Schilderpfahl mit Messkontakt (MK)	○ (red)
Topografie	— (brown)	Schutzstreifen (dingliche Sicherung)	— (dashed)	Arbeitsstreifen	— (blue)
Fremdleitungen	— (magenta)	TS-Punkt mit Nr., Winkel u. Koordinate	○ (red)		
Bestand Gas bayernets	— (cyan)	Kilometrierung	km 00+00		



DR. SPANG Ingenieurgesellschaft für Bauwesen, Geologie und Umwelttechnik mbH Rosi-Wolfstein-Straße 6, 58453 Witten Telefon: 02302 / 9 14 02 - 0		Geplante Gastransportleitung AUGUSTA von Wertingen nach Kötz Planunterlagen zum Planfeststellungsverfahren (PF-V)		Ingeniebüro Weishaupt (bW) Planung und Bauüberwachung im Auftrag der bayernets	
Plangrundlage: WK5100_GP_TP_TG_230426-WPG Plan Nr.: 42.7852/ 2.1 Gezeichnet: Bt		Trassierungsplan Lage Hydrogeologisches Gutachten		Leitung 5100 (WK51) DN 700 MOP 100 Schutzstreifen 10 m	
Datum: 28.04.2023 Geprüft: BJe		Bundesland: Bayern		Regierungsbezirk: Schwaben Landkreis: Dillingen a.d. Donau	
Rev.	Datum	Änderung	Datum	Name	Format
			31.03.2023	Döring; Hahn / WPG	DIN A3
			31.03.2023	Thiele / WPG	Maßstab
					1 : 1.000
					Revision
					0
					Blatt-Nr.
					WK5100_GP_TP_TG_25



Gemeinde Zusamaltheim
 Gemarkung Zusamaltheim



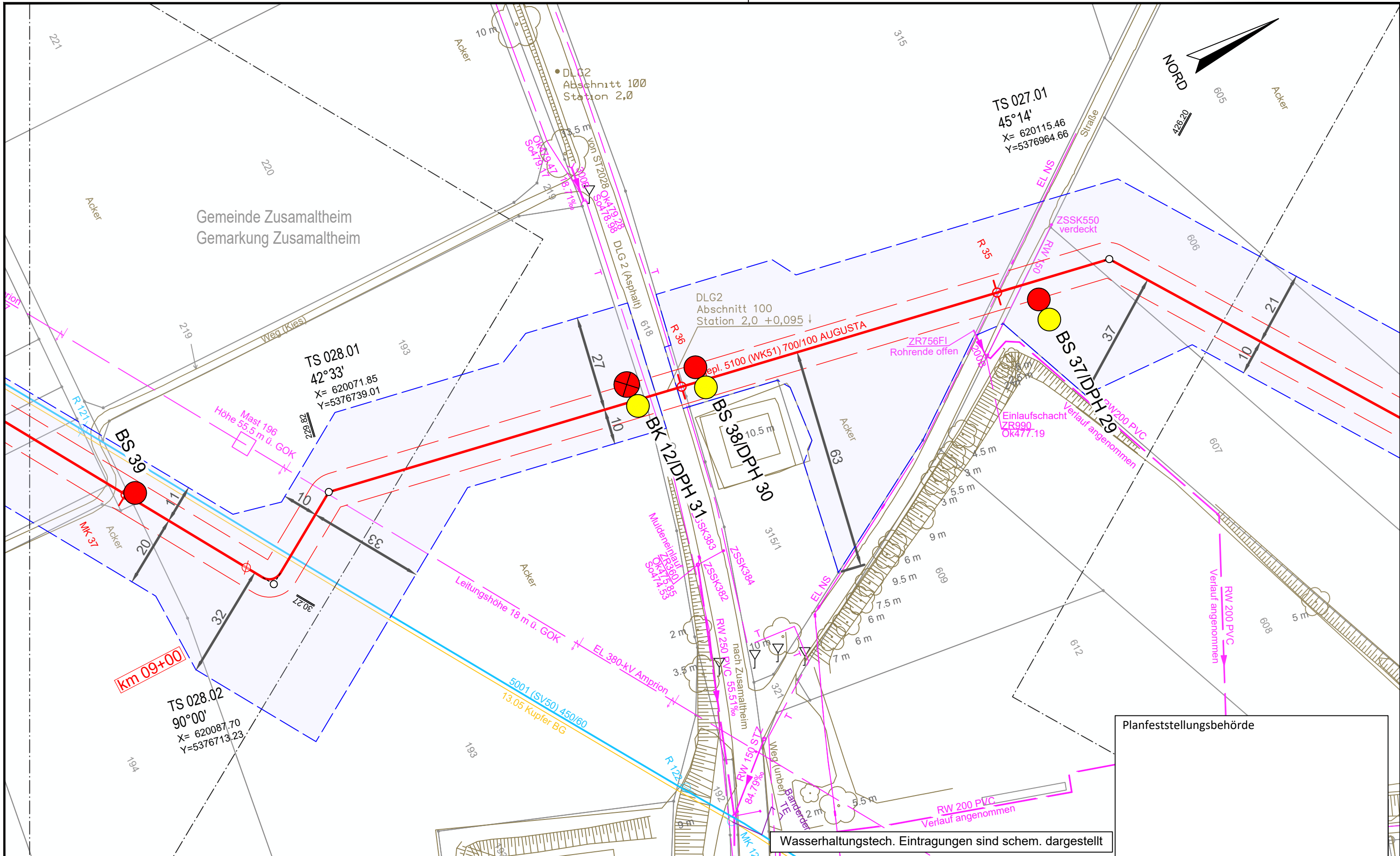
Wasserhaltungstech. Eintragungen sind schem. dargestellt

Legende (themenbezogene Auswahl zum vorliegenden Plan; weitere Verwendungen gemäß Symbol-/ Zeichenverzeichnis):

Gemarkung	— · — · —	Gastransportleitung geplant	—	Schilderpfahl (SPf)	○
Flurstücks-Grenze	—	KKS-Anlagen geplant	—	Schilderpfahl mit Messkontakt (MK)	○
Topografie	—	Schutzstreifen (dingliche Sicherung)	- - - -	Arbeitsstreifen	▬
Fremdleitungen	—	TS-Punkt mit Nr., Winkel u. Koordinate	○		
Bestand Gas bayernets	—	Kilometrierung	km 00+00		

0 10 20 30 40 50 Meter

DR. SPANG Ingenieurgesellschaft für Bauwesen, Geologie und Umwelttechnik mbH Rosi-Wolfstein-Straße 6, 58453 Witten Telefon: 02302 / 9 14 02 - 0		Geplante Gastransportleitung AUGUSTA von Wertingen nach Kötz Planunterlagen zum Planfeststellungsverfahren (PF-V)		Ingeniebüro Weishaupt Planung und Bauüberwachung im Auftrag der bayernets energie transport systeme	
Plangrundlage: WK5100_GP_TP_TG_230426-WPG Plan Nr.: 42.7852/ 2.1 Gezeichnet: Bt		Trassierungsplan Lage Hydrogeologisches Gutachten		Leitung 5100 (WK51) DN 700 MOP 100 Schutzstreifen 10 m	
Datum: 28.04.2023 Geprüft: BJe		Bundesland: Bayern		Regierungsbezirk: Schwaben	
Landkreis: Dillingen a.d. Donau		Datum		Name	
Rev. Datum Änderung		Datum		Name	
0 1 2 3 4 5		Erstellt 31.03.2023		Döring; Hahn / WPG	
Geprüft 31.03.2023		Thiele / WPG		Format: DIN A3	
Freigegeben		Freigegeben		Maßstab: 1 : 1.000	
© Geobasisdaten: Bayerische Vermessungsverwaltung		Blatt-Nr.		Revision: 0	
WK5100_GP_TP_TG_26		Blatt-Nr.		Revision: 0	

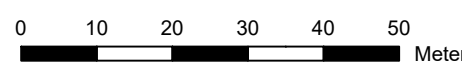


Planfeststellungsbehörde

Wasserhaltungstech. Eintragungen sind schem. dargestellt

Legende (themenbezogene Auswahl zum vorliegenden Plan; weitere Verwendungen gemäß Symbol-/ Zeichenverzeichnis):

Gemarkung	— · — · —	Gastransportleitung geplant	— (red)	Schilderpfahl (SPF)	○ (red)
Flurstücks-Grenze	— (dashed)	KKS-Anlagen geplant	— (red)	Schilderpfahl mit Messkontakt (MK)	○ (red)
Topografie	— (dotted)	Schutzstreifen (dingliche Sicherung)	- - - - -	Arbeitsstreifen	— (blue dashed)
Fremdleitungen	— (magenta)	TS-Punkt mit Nr., Winkel u. Koordinate	○ (red)		
Bestand Gas bayernets	— (cyan)	Kilometrierung	km 00+00		



DR. SPANG Ingenieurgesellschaft für Bauwesen, Geologie und Umwelttechnik mbH
 Rosi-Wolfstein-Straße 6, 58453 Witten
 Telefon: 02302 / 9 14 02 - 0
 Plangrundlage: WK5100_GP_TP_TG_230426-WPG
 Plan Nr.: 42.7852/ 2.1 Gezeichnet: Bt
 Datum: 28.04.2023 Geprüft: BJe

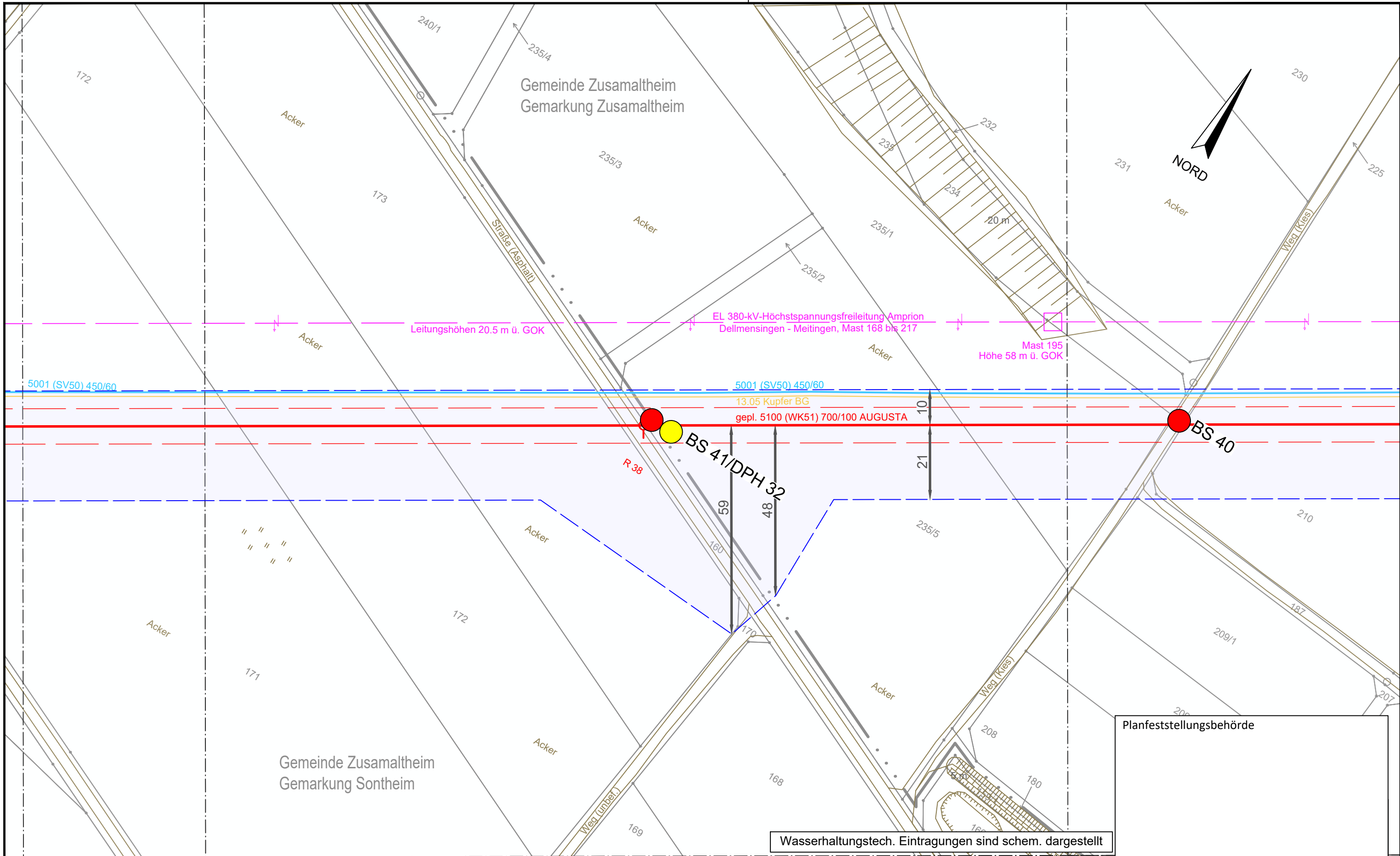
Geplante Gastransportleitung AUGUSTA von Wertingen nach Kötz
 Planunterlagen zum Planfeststellungsverfahren (PF-V)

Trassierungsplan Lage
 Hydrogeologisches Gutachten

Leitung 5100 (WK51)
 DN 700 MOP 100
 Schutzstreifen 10 m

Rev.	Datum	Änderung	Datum	Name	Format	Maßstab	Revision
			31.03.2023	Döring; Hahn / WPG	DIN A3	1 : 1.000	0
			31.03.2023	Thiele / WPG	Planname		Blatt-Nr.
		Freigegeben			WK5100_GP_TP_TG_27		

Ingenieurbüro Weishaupt
 Planung und Bauüberwachung
 im Auftrag der
bayernets
 energie transport systeme



Planfeststellungsbehörde

Wasserhaltungstech. Eintragungen sind schem. dargestellt

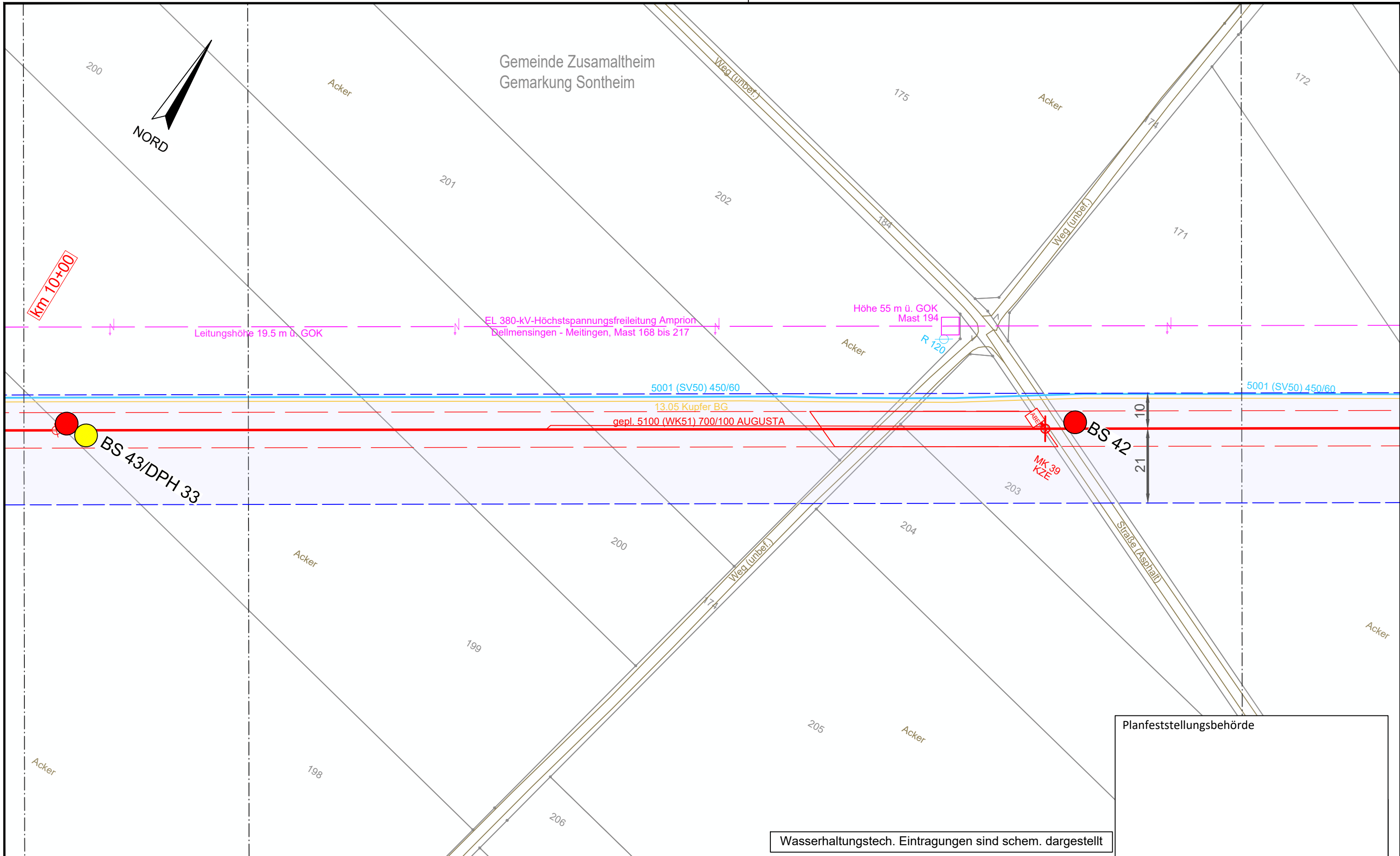
Legende (themenbezogene Auswahl zum vorliegenden Plan; weitere Verwendungen gemäß Symbol-/ Zeichenverzeichnis):

Gemarkung	— · — · —	Gastransportleitung geplant	— (red)	Schilderpfahl (SPf)	○ (red)
Flurstücks-Grenze	— (grey)	KKS-Anlagen geplant	○ (red)	Schilderpfahl mit Messkontakt (MK)	○ (red)
Topografie	— (brown)	Schutzstreifen (dingliche Sicherung)	- - - (red)	Arbeitsstreifen	— (blue)
Fremdleitungen	— (pink)	TS-Punkt mit Nr., Winkel u. Koordinate	○ (red)		
Bestand Gas bayernets	— (cyan)	Kilometrierung	km 00+00		

0 10 20 30 40 50 Meter

DR. SPANG Ingenieurgesellschaft für Bauwesen, Geologie und Umwelttechnik mbH Rosi-Wolfstein-Straße 6, 58453 Witten Telefon: 02302 / 9 14 02 - 0		Geplante Gastransportleitung AUGUSTA von Wertingen nach Kötz Planunterlagen zum Planfeststellungsverfahren (PF-V)		Ingenieurbüro Weishaupt Planung und Bauüberwachung im Auftrag der bayernets energie transport systeme	
Plangrundlage: WK5100_GP_TP_TG_230426-WPG Plan Nr.: 42.7852/ 2.1 Gezeichnet: Bt		Trassierungsplan Lage Hydrogeologisches Gutachten		Leitung 5100 (WK51) DN 700 MOP 100 Schutzstreifen 10 m	
Datum: 28.04.2023 Geprüft: BJe		Bundesland: Bayern		Regierungsbezirk: Schwaben	
Landkreis: Dillingen a.d. Donau		Datum: 31.03.2023		Name: Döring; Hahn / WPG	
Rev. Datum Änderung		Datum		Name	
0 10 20 30 40 50		31.03.2023		Thiele / WPG	
0		31.03.2023		Planname	
10		31.03.2023		Blatt-Nr.	
20		31.03.2023		WK5100_GP_TP_TG_29	
30		31.03.2023		Blatt-Nr.	
40		31.03.2023		Blatt-Nr.	
50		31.03.2023		Blatt-Nr.	

© Geobasisdaten: Bayerische Vermessungsverwaltung

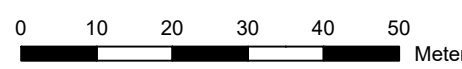


Planfeststellungsbehörde

Wasserhaltungstech. Eintragungen sind schem. dargestellt

Legende (themenbezogene Auswahl zum vorliegenden Plan; weitere Verwendungen gemäß Symbol-/ Zeichenverzeichnis):

Gemarkung		Gastransportleitung geplant		Schilderpfahl (SPF)	
Flurstücks-Grenze		KKS-Anlagen geplant		Schilderpfahl mit Messkontakt (MK)	
Topografie		Schutzstreifen (dingliche Sicherung)		Arbeitsstreifen	
Fremdleitungen		TS-Punkt mit Nr., Winkel u. Koordinate			
Bestand Gas bayernets		Kilometrierung			



DR. SPANG Ingenieurgesellschaft für Bauwesen, Geologie und Umwelttechnik mbH
 Rosi-Wolfstein-Straße 6, 58453 Witten
 Telefon: 02302 / 9 14 02 - 0

Plangrundlage: WK5100_GP_TP_TG_230426-WPG
 Plan Nr.: 42.7852/ 2.1 Gezeichnet: Bt
 Datum: 28.04.2023 Geprüft: BJe

Geplante Gastransportleitung AUGUSTA von Wertingen nach Kötz
 Planunterlagen zum Planfeststellungsverfahren (PF-V)

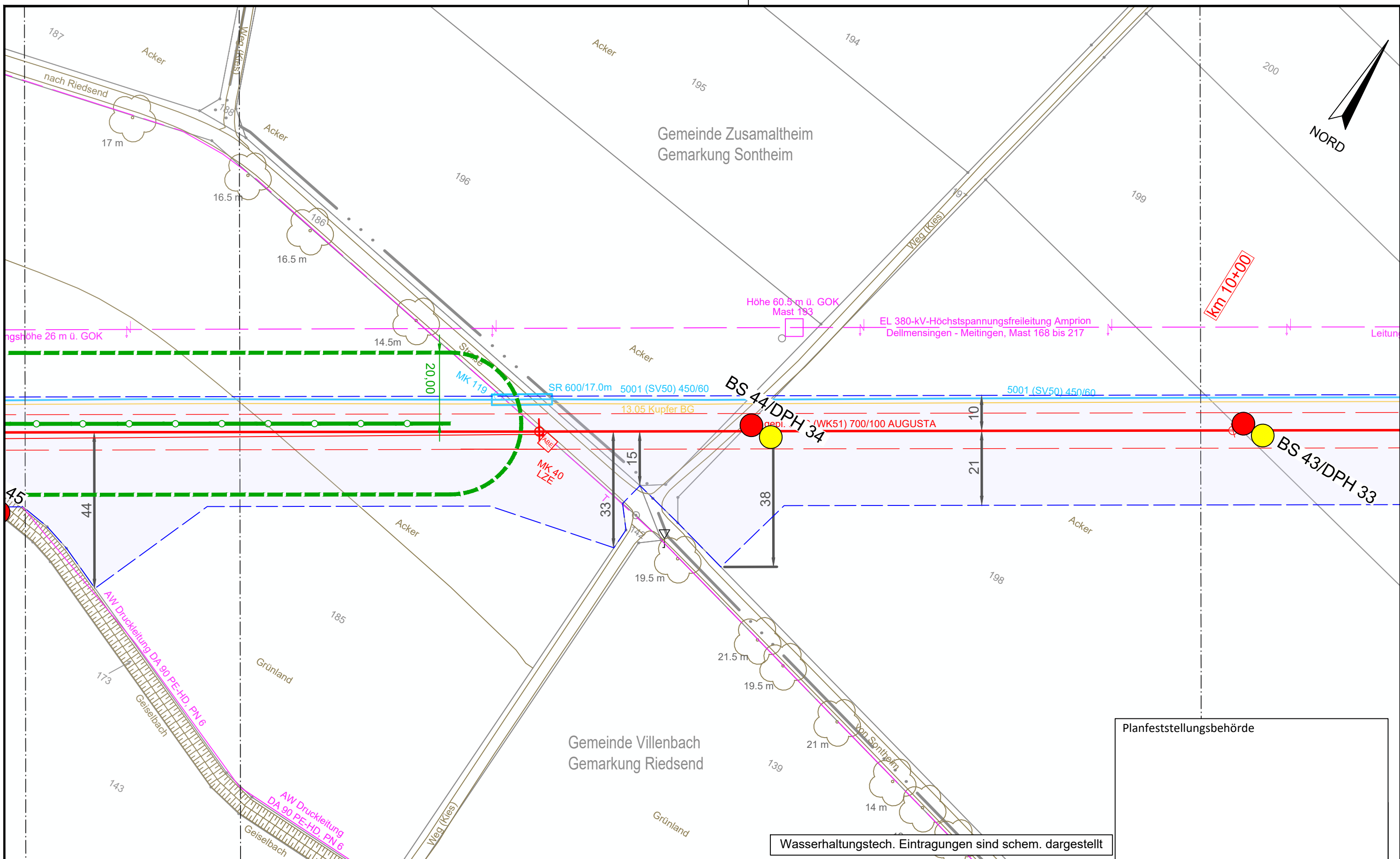
Trassierungsplan Lage
 Hydrogeologisches Gutachten

Leitung 5100 (WK51)
 DN 700 MOP 100
 Schutzstreifen 10 m

Rev.	Datum	Änderung	Datum	Name	Format	Maßstab	Revision
		Erstellt	31.03.2023	Döring; Hahn / WPG	DIN A3	1 : 1.000	0
		Geprüft	31.03.2023	Thiele / WPG	Planname		Blatt-Nr.
		Freigegeben			WK5100_GP_TP_TG_30		

Ingenieurbüro Weishaupt
 Planung und Bauüberwachung

im Auftrag der
bayernets
 energie transport systeme

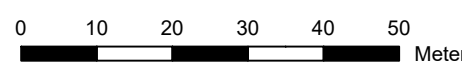


Planfeststellungsbehörde

Wasserhaltungstech. Eintragungen sind schem. dargestellt

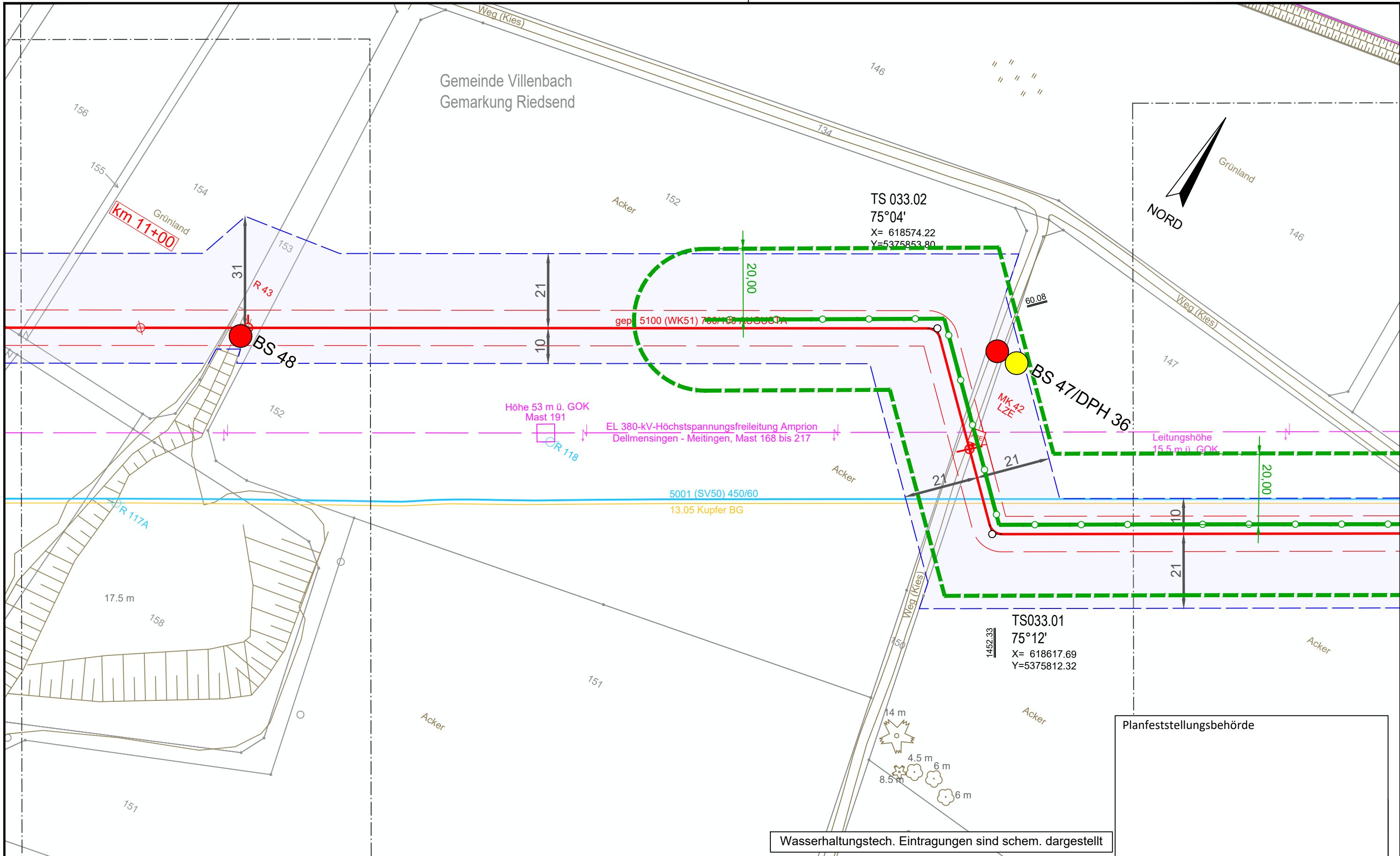
Legende (themenbezogene Auswahl zum vorliegenden Plan; weitere Verwendungen gemäß Symbol-/ Zeichenverzeichnis):

Gemarkung	— · — · —	Gastransportleitung geplant	— (red)	Schilderpfahl (SPF)	○ (red)
Flurstücks-Grenze	— (dashed)	KKS-Anlagen geplant	— (red)	Schilderpfahl mit Messkontakt (MK)	○ (red)
Topografie	— (brown)	Schutzstreifen (dingliche Sicherung)	— (dashed)	Arbeitsstreifen	— (blue)
Fremdleitungen	— (magenta)	TS-Punkt mit Nr., Winkel u. Koordinate	○ (red)		
Bestand Gas bayernets	— (cyan)	Kilometrierung	km 00+00		



DR. SPANG Ingenieurgesellschaft für Bauwesen, Geologie und Umwelttechnik mbH Rosi-Wolfstein-Straße 6, 58453 Witten Telefon: 02302 / 9 14 02 - 0		Geplante Gastransportleitung AUGUSTA von Wertingen nach Kötz Planunterlagen zum Planfeststellungsverfahren (PF-V)		Ingenieurbüro Weishaupt Planung und Bauüberwachung im Auftrag der bayernets	
Plangrundlage: WK5100_GP_TP_TG_230426-WPG Plan Nr.: 42.7852/ 2.1 Gezeichnet: Bt		Trassierungsplan Lage Hydrogeologisches Gutachten		Leitung 5100 (WK51) DN 700 MOP 100 Schutzstreifen 10 m	
Datum: 28.04.2023 Geprüft: BJe		Bundesland: Bayern		Regierungsbezirk: Schwaben Landkreis: Dillingen a.d. Donau	
Rev.	Datum	Änderung	Datum	Name	Format
			31.03.2023	Döring; Hahn / WPG	DIN A3
			31.03.2023	Thiele / WPG	Maßstab
		Freigegeben			1 : 1.000
				Blatt-Nr.	Revision
				WK5100_GP_TP_TG_31	0

© Geobasisdaten: Bayerische Vermessungsverwaltung



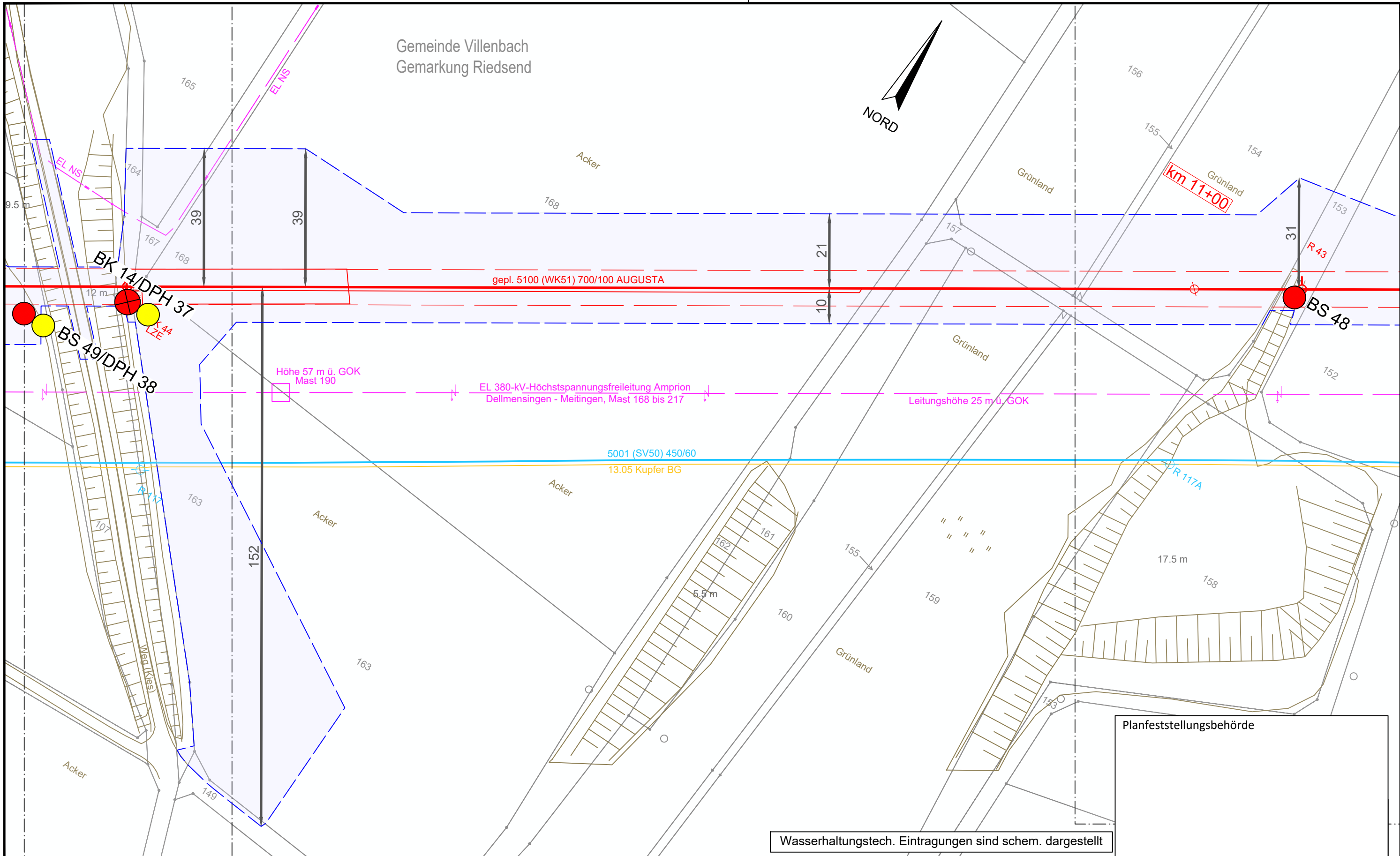
Legende (themenbezogene Auswahl zum vorliegenden Plan; weitere Verwendungen gemäß Symbol-/ Zeichenverzeichnis):

Gemarkung	— · — · —	Gastransportleitung geplant	— (red)	Schilderpfahl (SPF)	○ (red)
Flurstücks-Grenze	— (dashed)	KKS-Anlagen geplant	— (red)	Schilderpfahl mit Messkontakt (MK)	○ (red)
Topografie	— (brown)	Schutzstreifen (dingliche Sicherung)	— (dashed)	Arbeitsstreifen	— (blue)
Fremdleitungen	— (magenta)	TS-Punkt mit Nr., Winkel u. Koordinate	○ (red)		
Bestand Gas bayernets	— (cyan)	Kilometrierung	km 00+00		

Wasserhaltungstech. Eintragungen sind schem. dargestellt

DR. SPANG Ingenieurgesellschaft für Bauwesen, Geologie und Umwelttechnik mbH Rosi-Wolfstein-Straße 6, 58453 Witten Telefon: 02302 / 9 14 02 - 0		Geplante Gastransportleitung AUGUSTA von Wertingen nach Kötz Planunterlagen zum Planfeststellungsverfahren (PF-V)		Ingenieurbüro Weishaupt Planung und Bauüberwachung im Auftrag der bayernets energie transport systeme	
Plangrundlage: WK5100_GP_TP_TG_230426-WPG Plan Nr.: 42.7852/ 2.1 Gezeichnet: Bt		Trassierungsplan Lage Hydrogeologisches Gutachten		Leitung 5100 (WK51) DN 700 MOP 100 Schutzstreifen 10 m	
Datum: 28.04.2023 Geprüft: BJe		Bundesland: Bayern		Regierungsbezirk: Schwaben Landkreis: Dillingen a.d. Donau	
Rev.	Datum	Änderung	Datum	Name	Format
			31.03.2023	Döring; Hahn / WPG	DIN A3
			31.03.2023	Thiele / WPG	Planname
		Freigegeben			Blatt-Nr.
					WK5100_GP_TP_TG_33

© Geobasisdaten: Bayerische Vermessungsverwaltung

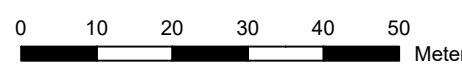


Wasserhaltungstech. Eintragungen sind schem. dargestellt

Planfeststellungsbehörde

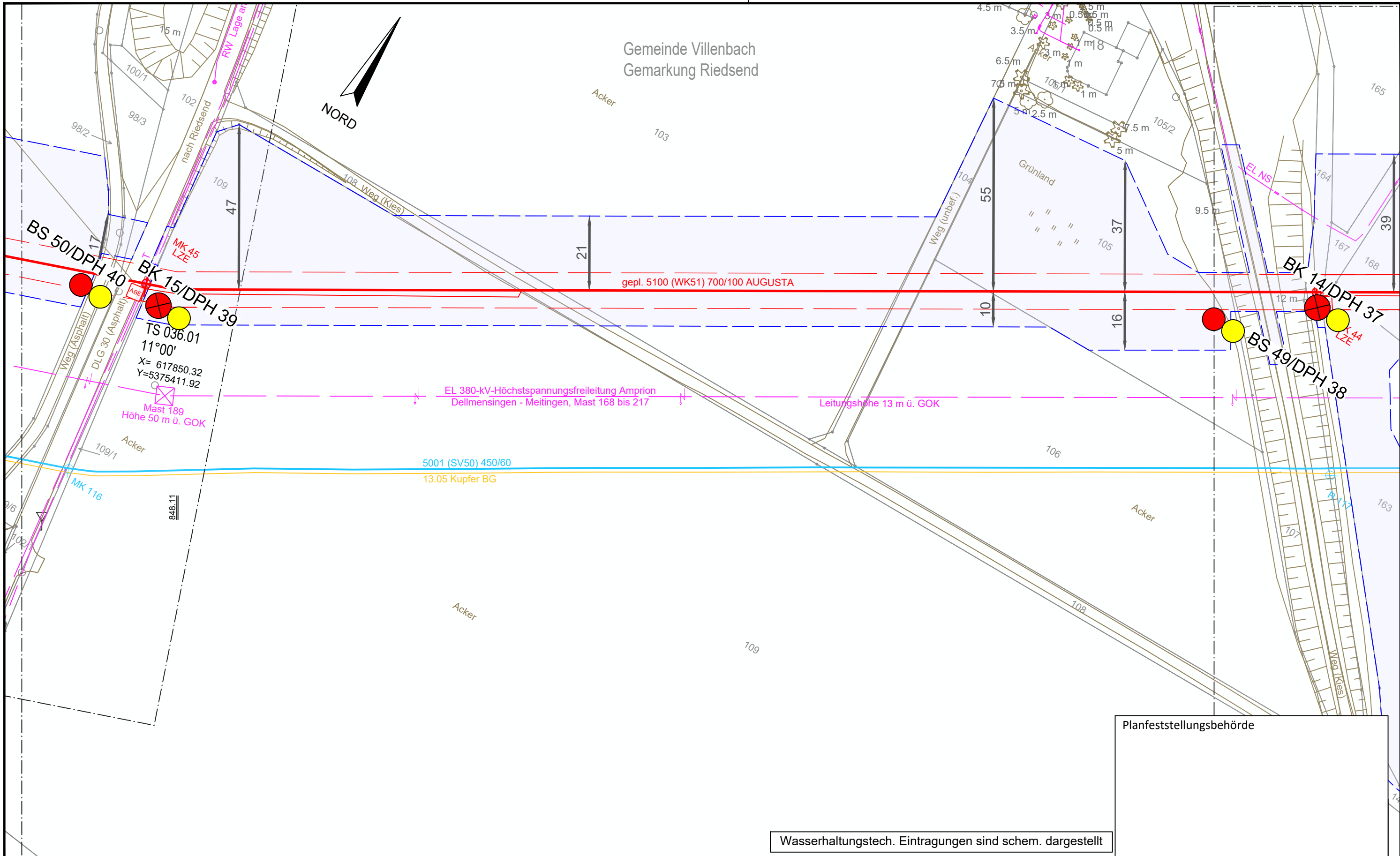
Legende (themenbezogene Auswahl zum vorliegenden Plan; weitere Verwendungen gemäß Symbol-/ Zeichenverzeichnis):

Gemarkung	— · — · —	Gastransportleitung geplant	— (red)	Schilderpfahl (SPF)	○ (red)
Flurstücks-Grenze	— (solid)	KKS-Anlagen geplant	— (red)	Schilderpfahl mit Messkontakt (MK)	○ (red)
Topografie	— (brown)	Schutzstreifen (dingliche Sicherung)	- - - - -	Arbeitsstreifen	— (blue)
Fremdleitungen	— (pink)	TS-Punkt mit Nr., Winkel u. Koordinate	○ (red)		
Bestand Gas bayernets	— (cyan)	Kilometrierung	km 00+00		



DR. SPANG Ingenieurgesellschaft für Bauwesen, Geologie und Umwelttechnik mbH Rosi-Wolfstein-Straße 6, 58453 Witten Telefon: 02302 / 9 14 02 - 0		Geplante Gastransportleitung AUGUSTA von Wertingen nach Kötz Planunterlagen zum Planfeststellungsverfahren (PF-V)		Ingenieurbüro Weishaupt Planung und Bauüberwachung im Auftrag der bayernets	
Plangrundlage: WK5100_GP_TP_TG_230426-WPG Plan Nr.: 42.7852/ 2.1 Gezeichnet: Bt		Trassierungsplan Lage Hydrogeologisches Gutachten		Leitung 5100 (WK51) DN 700 MOP 100 Schutzstreifen 10 m	
Datum: 28.04.2023 Geprüft: BJe		Bundesland: Bayern		Regierungsbezirk: Schwaben Landkreis: Dillingen a.d. Donau	
Rev.	Datum	Änderung	Datum	Name	Format
			31.03.2023	Döring; Hahn / WPG	DIN A3
			31.03.2023	Thiele / WPG	Maßstab
		Freigegeben			1 : 1.000
				Blatt-Nr.	Revision
				WK5100_GP_TP_TG_34	0

© Geobasisdaten: Bayerische Vermessungsverwaltung

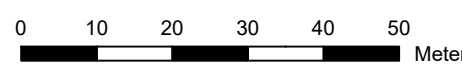


Planfeststellungsbehörde

Wasserhaltungstech. Eintragungen sind schem. dargestellt

Legende (themenbezogene Auswahl zum vorliegenden Plan; weitere Verwendungen gemäß Symbol-/ Zeichenverzeichnis):

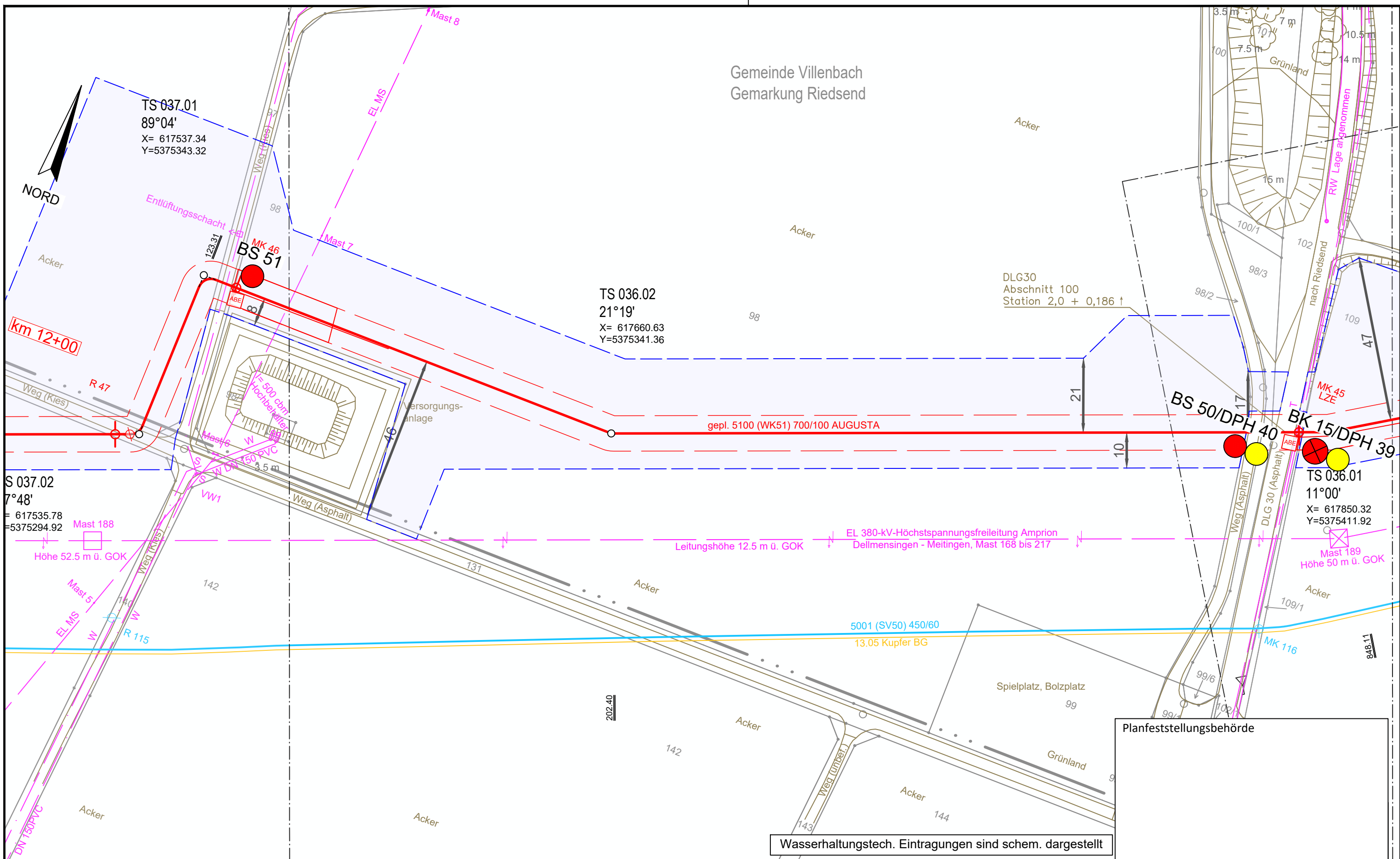
Gemarkung	— · — · —	Gastransportleitung geplant	— (red)	Schilderpfahl (SPF)	○ (red)
Flurstücks-Grenze	— (dashed)	KKS-Anlagen geplant	— (red)	Schilderpfahl mit Messkontakt (MK)	⊗ (red)
Topografie	— (brown)	Schutzstreifen (dingliche Sicherung)	— (dashed)	Arbeitsstreifen	— (blue)
Fremdleitungen	— (purple)	TS-Punkt mit Nr., Winkel u. Koordinate	⊗ (red)		
Bestand Gas bayernets	— (blue)	Kilometrierung	⊗ km 00+00		



DR. SPANG Ingenieurgesellschaft für Bauwesen, Geologie und Umwelttechnik mbH Rosi-Wolfstein-Straße 6, 58453 Witten Telefon: 02302 / 9 14 02 - 0		Geplante Gastransportleitung AUGUSTA von Wertingen nach Kötz Planunterlagen zum Planfeststellungsverfahren (PF-V)		Ingenieurbüro Weishaupt Planung und Bauüberwachung im Auftrag der bayernets	
Plangrundlage: WK5100_GP_TP_TG_230426-WPG Plan Nr.: 42.7852/ 2.1 Gezeichnet: Bt		Trassierungsplan Lage Hydrogeologisches Gutachten		Leitung 5100 (WK51) DN 700 MOP 100 Schutzstreifen 10 m	
Datum: 28.04.2023 Geprüft: BJe		Bundesland: Bayern		Regierungsbezirk: Schwaben Landkreis: Dillingen a.d. Donau	
Rev.	Datum	Änderung	Datum	Name	Format
			31.03.2023	Döring; Hahn / WPG	DIN A3
			31.03.2023	Thiele / WPG	1 : 1.000
		Freigegeben			0
				Planname	Blatt-Nr.
				WK5100_GP_TP_TG_35	

© Geobasisdaten: Bayerische Vermessungsverwaltung

Gemeinde Villenbach
 Gemarkung Riedsend



Planfeststellungsbehörde

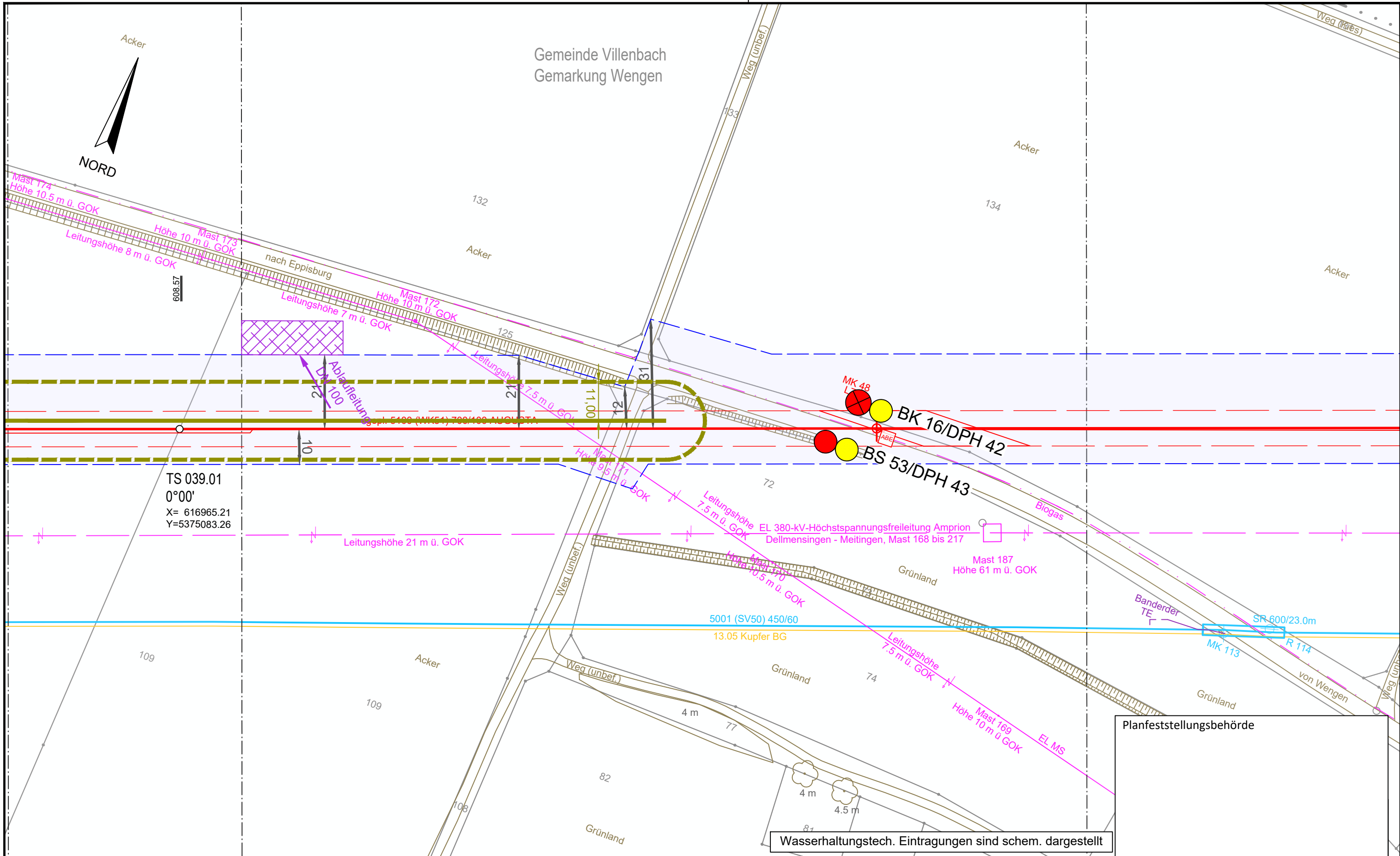
Wasserhaltungstech. Eintragungen sind schem. dargestellt

Legende (themenbezogene Auswahl zum vorliegenden Plan; weitere Verwendungen gemäß Symbol-/ Zeichenverzeichnis):

Gemarkung	— · — · —	Gastransportleitung geplant	— (red)	Schilderpfahl (SPF)	○ (red)
Flurstücks-Grenze	— (dashed)	KKS-Anlagen geplant	— (red)	Schilderpfahl mit Messkontakt (MK)	○ (red)
Topografie	— (brown)	Schutzstreifen (dingliche Sicherung)	— (dashed)	Arbeitsstreifen	— (blue)
Fremdleitungen	— (magenta)	TS-Punkt mit Nr., Winkel u. Koordinate	○ (red)		
Bestand Gas bayernets	— (cyan)	Kilometrierung	km 00+00		

DR. SPANG Ingenieurgesellschaft für Bauwesen, Geologie und Umwelttechnik mbH Rosi-Wolfstein-Straße 6, 58453 Witten Telefon: 02302 / 9 14 02 - 0		Geplante Gastransportleitung AUGUSTA von Wertingen nach Kötz Planunterlagen zum Planfeststellungsverfahren (PF-V)		Ingenieurbüro Weishaupt Planung und Bauüberwachung im Auftrag der bayernets	
Plangrundlage: WK5100_GP_TP_TG_230426-WPG Plan Nr.: 42.7852/ 2.1 Gezeichnet: Bt		Trassierungsplan Lage Hydrogeologisches Gutachten		Leitung 5100 (WK51) DN 700 MOP 100 Schutzstreifen 10 m	
Datum: 28.04.2023 Geprüft: BJe		Bundesland: Bayern		Regierungsbezirk: Schwaben	
Landkreis: Dillingen a.d. Donau		Datum: 31.03.2023		Name: Döring; Hahn / WPG	
Rev. Datum Änderung		Datum Name		Format Maßstab Revision	
1 28.04.2023 Gezeichnet: Bt		31.03.2023 Döring; Hahn / WPG		DIN A3 1 : 1.000 0	
2 28.04.2023 Geprüft: BJe		31.03.2023 Thiele / WPG		Planname Blatt-Nr.	
3 28.04.2023 Freigegeben		WK5100_GP_TP_TG_36		Blatt-Nr.	

© Geobasisdaten: Bayerische Vermessungsverwaltung



DR. SPANG Ingenieurgesellschaft für Bauwesen, Geologie und Umwelttechnik mbH
 Rosi-Wolfstein-Straße 6, 58453 Witten
 Telefon: 02302 / 9 14 02 - 0

Plangrundlage: WK5100_GP_TP_TG_230426-WPG
 Plan Nr.: 42.7852/ 2.1 Gezeichnet: Bt
 Datum: 28.04.2023 Geprüft: BJe

Geplante Gastransportleitung AUGUSTA von Wertingen nach Kötz
 Planunterlagen zum Planfeststellungsverfahren (PF-V)

Trassierungsplan Lage
 Hydrogeologisches Gutachten

Leitung 5100 (WK51)
 DN 700 MOP 100
 Schutzstreifen 10 m


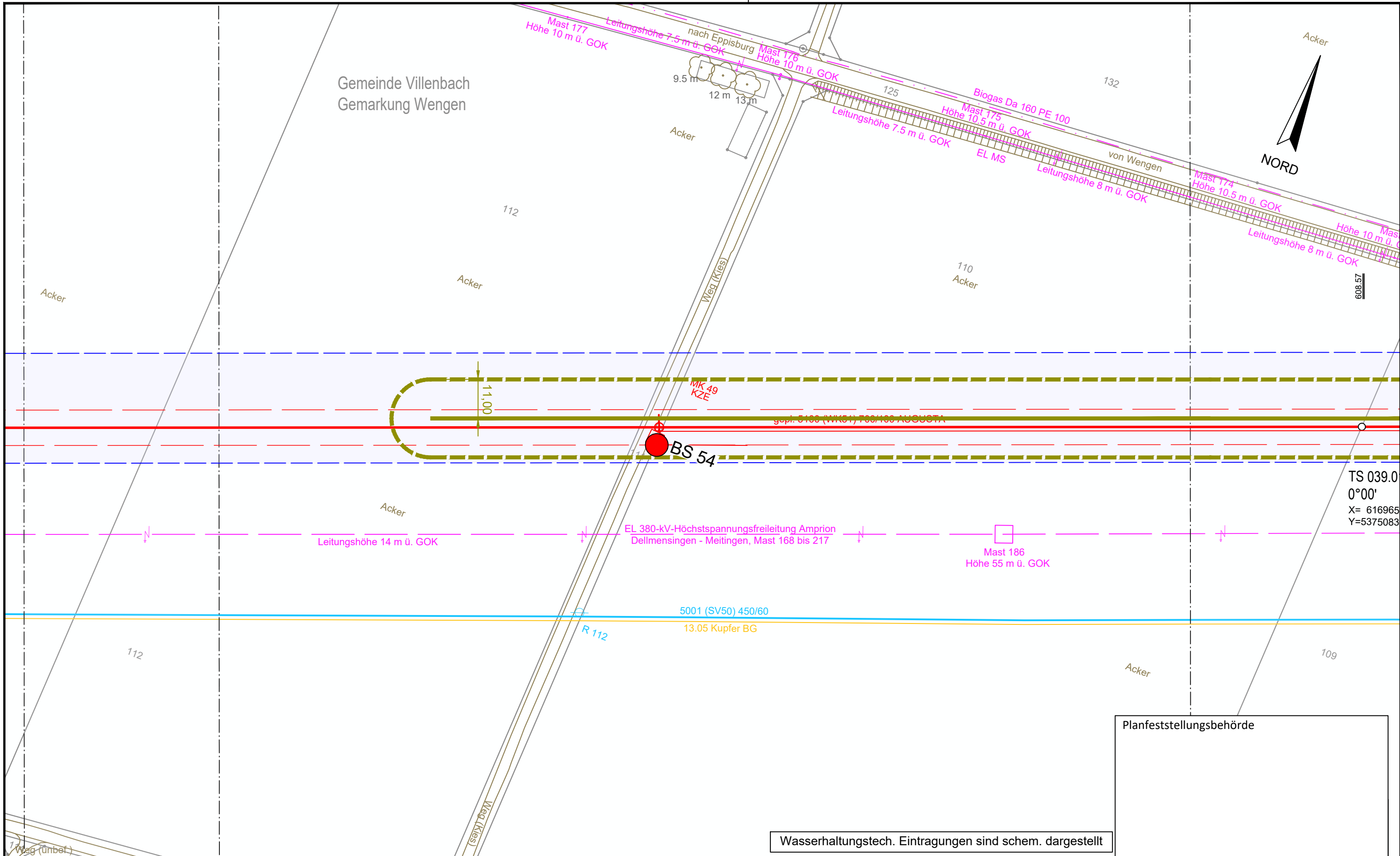
Bundesland: Bayern | Regierungsbezirk: Schwaben | Landkreis: Dillingen a.d. Donau

Rev.	Datum	Änderung	Datum	Name	Format	Maßstab	Revision
		Erstellt	31.03.2023	Döring; Hahn / WPG	DIN A3	1 : 1.000	0
		Geprüft	31.03.2023	Thiele / WPG	Planname		Blatt-Nr.
		Freigegeben			WK5100_GP_TP_TG_38		

Ingenieurbüro Weishaupt
 Planung und Bauüberwachung

im Auftrag der
bayernets
 energie transport netze

© Geobasisdaten: Bayerische Vermessungsverwaltung

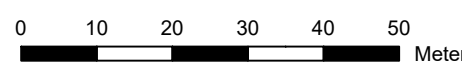


Wasserhaltungstech. Eintragungen sind schem. dargestellt

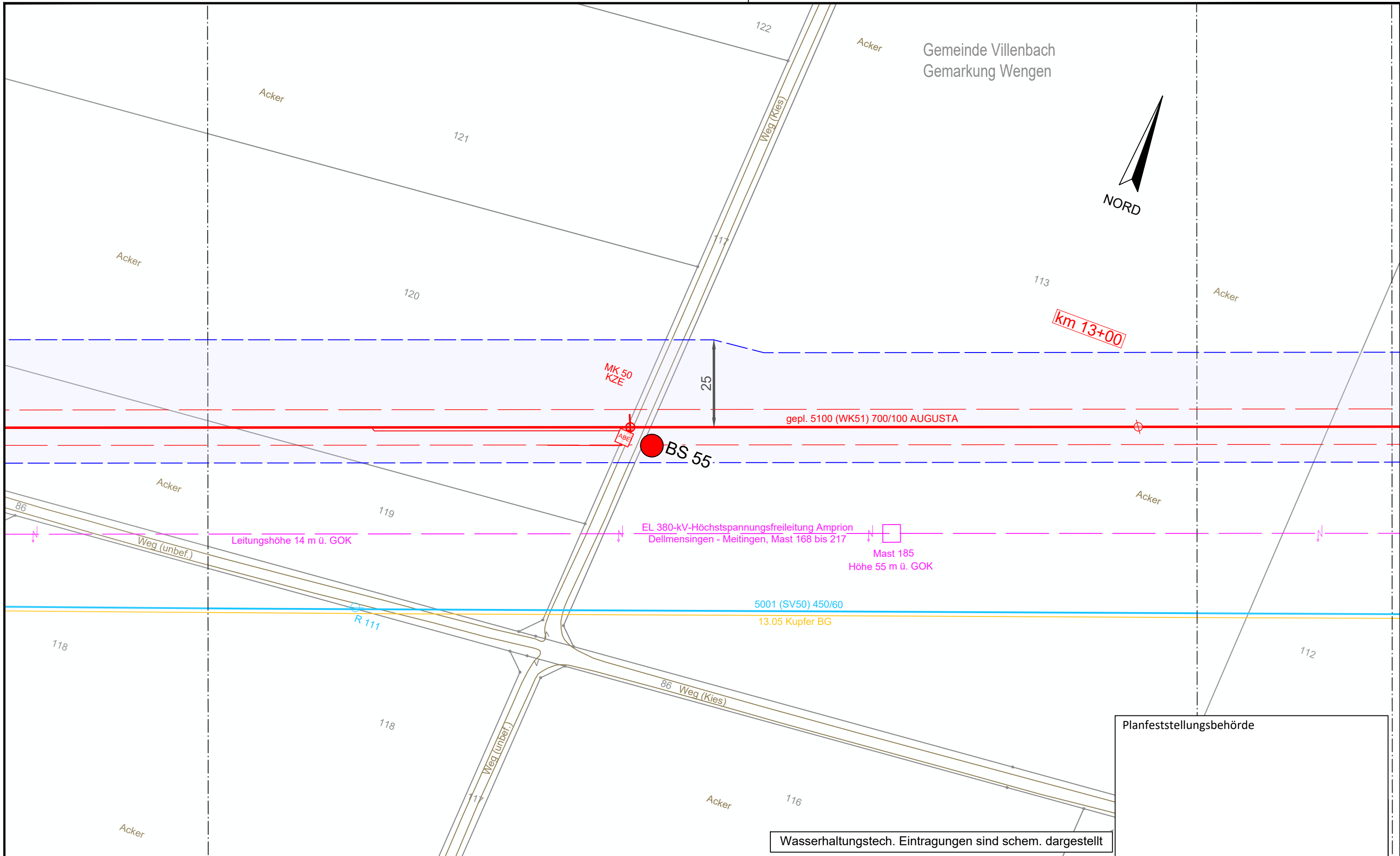
Planfeststellungsbehörde

Legende (themenbezogene Auswahl zum vorliegenden Plan; weitere Verwendungen gemäß Symbol-/ Zeichenverzeichnis):

Gemarkung	— · · · —	Gastransportleitung geplant	— (red) —	Schilderpfahl (SPF)	○ (red)
Flurstücks-Grenze	— (grey) —	KKS-Anlagen geplant	— (red) —	Schilderpfahl mit Messkontakt (MK)	○ (red) with cross
Topografie	— (brown) —	Schutzstreifen (dingliche Sicherung)	- - - - -	Arbeitsstreifen	— (blue) —
Fremdleitungen	— (magenta) —	TS-Punkt mit Nr., Winkel u. Koordinate	○ (red) with cross		
Bestand Gas bayernets	— (blue) —	Kilometrierung	km 00+00		



DR. SPANG Ingenieurgesellschaft für Bauwesen, Geologie und Umwelttechnik mbH Rosi-Wolfstein-Straße 6, 58453 Witten Telefon: 02302 / 9 14 02 - 0		Geplante Gastransportleitung AUGUSTA von Wertingen nach Kötz Planunterlagen zum Planfeststellungsverfahren (PF-V)		Ingenieurbüro Weishaupt Planung und Bauüberwachung im Auftrag der bayernets	
Plangrundlage: WK5100_GP_TP_TG_230426-WPG Plan Nr.: 42.7852/ 2.1 Gezeichnet: Bt		Trassierungsplan Lage Hydrogeologisches Gutachten		Leitung 5100 (WK51) DN 700 MOP 100 Schutzstreifen 10 m	
Datum: 28.04.2023 Geprüft: BJe		Bundesland: Bayern		Regierungsbezirk: Schwaben	
Landkreis: Dillingen a.d. Donau		Datum: 31.03.2023		Name: Döring; Hahn / WPG	
Rev. Datum Änderung		Datum		Name	
0 10 20 30 40 50 Meter		Erstellt		Format: DIN A3	
© Geobasisdaten: Bayerische Vermessungsverwaltung		Geprüft		Maßstab: 1 : 1.000	
Freigegeben		31.03.2023		Thiele / WPG	
Blatt-Nr.: 40		Blatt-Nr.: 39		Revision: 0	
Anschluss-Blatt-Nr.: 39		Planname: WK5100_GP_TP_TG_39		Blatt-Nr.: 39	

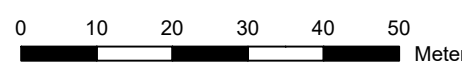


Planfeststellungsbehörde

Wasserhaltungstech. Eintragungen sind schem. dargestellt

Legende (themenbezogene Auswahl zum vorliegenden Plan; weitere Verwendungen gemäß Symbol-/ Zeichenverzeichnis):

Gemarkung	— · — · — ·	Gastransportleitung geplant	— (red)	Schilderpfahl (SPF)	○ (red)
Flurstücks-Grenze	— (dashed)	KKS-Anlagen geplant	— (red)	Schilderpfahl mit Messkontakt (MK)	○ (red)
Topografie	— (brown)	Schutzstreifen (dingliche Sicherung)	- - - - - (red)	Arbeitsstreifen	— (blue)
Fremdleitungen	— (magenta)	TS-Punkt mit Nr., Winkel u. Koordinate	○ (red)		
Bestand Gas bayernets	— (cyan)	Kilometrierung	⊗ km 00+00		



DR. SPANG Ingenieurgesellschaft für Bauwesen, Geologie und Umwelttechnik mbH
 Rosi-Wolfstein-Straße 6, 58453 Witten
 Telefon: 02302 / 9 14 02 - 0

Plangrundlage: WK5100_GP_TP_TG_230426-WPG
 Plan Nr.: 42.7852/ 2.1 Gezeichnet: Bt
 Datum: 28.04.2023 Geprüft: BJe

Geplante Gastransportleitung AUGUSTA von Wertingen nach Kötz
 Planunterlagen zum Planfeststellungsverfahren (PF-V)

Trassierungsplan Lage
 Hydrogeologisches Gutachten


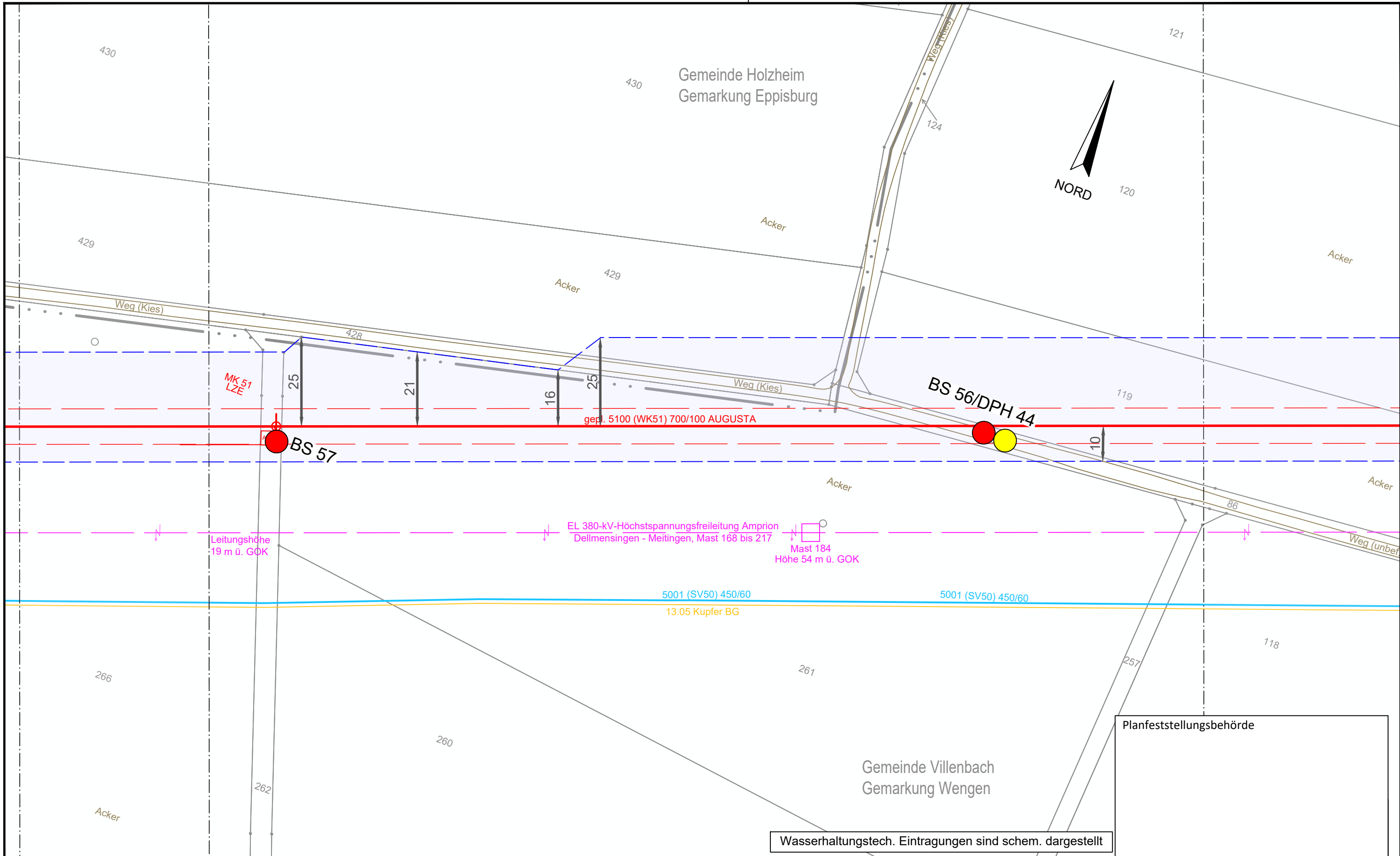
Leitung 5100 (WK51)
 DN 700 MOP 100
 Schutzstreifen 10 m

Rev.	Datum	Änderung	Datum	Name	Format	Maßstab	Revision
		Erstellt	31.03.2023	Döring; Hahn / WPG	DIN A3	1 : 1.000	0
		Geprüft	31.03.2023	Thiele / WPG	Planname		Blatt-Nr.
		Freigegeben			WK5100_GP_TP_TG_40		

Ingenieurbüro Weishaupt
 Planung und Bauüberwachung

im Auftrag der
bayernets
 energie transport systeme

© Geobasisdaten: Bayerische Vermessungsverwaltung

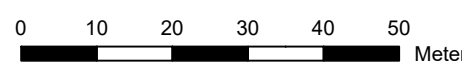


Wasserhaltungstech. Eintragungen sind schem. dargestellt

Planfeststellungsbehörde

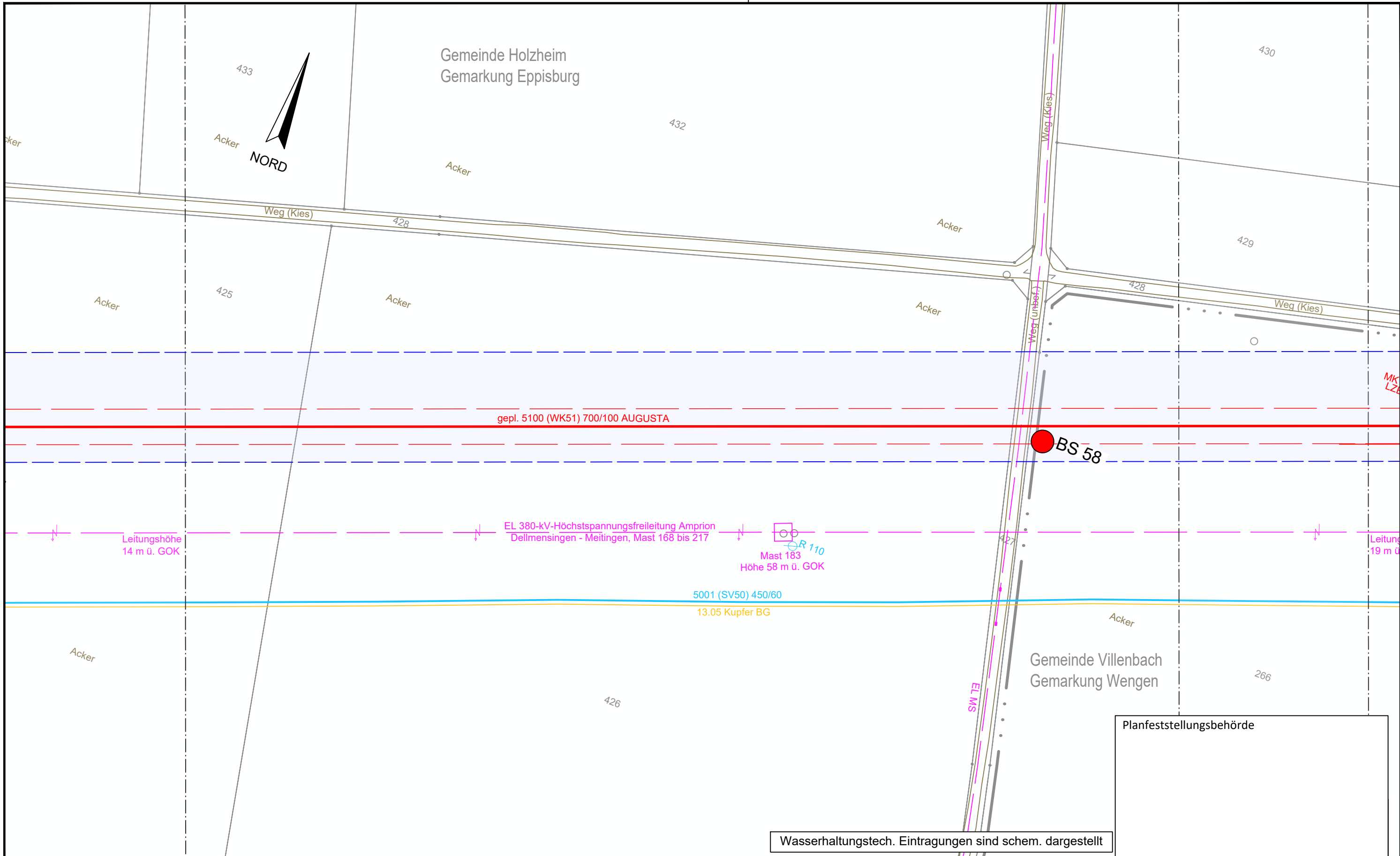
Legende (themenbezogene Auswahl zum vorliegenden Plan; weitere Verwendungen gemäß Symbol-/ Zeichenverzeichnis):

Gemarkung		Gastransportleitung geplant		Schilderpfahl (SPF)	
Flurstücks-Grenze		KKS-Anlagen geplant		Schilderpfahl mit Messkontakt (MK)	
Topografie		Schutzstreifen (dingliche Sicherung)		Arbeitsstreifen	
Fremdleitungen		TS-Punkt mit Nr., Winkel u. Koordinate			
Bestand Gas bayernets		Kilometrierung			



DR. SPANG Ingenieurgesellschaft für Bauwesen, Geologie und Umwelttechnik mbH Rosi-Wolfstein-Straße 6, 58453 Witten Telefon: 02302 / 9 14 02 - 0		Geplante Gastransportleitung AUGUSTA von Wertingen nach Kötz Planunterlagen zum Planfeststellungsverfahren (PF-V)		im Auftrag der bayernets energie transport systeme	
Plangrundlage: WK5100_GP_TP_TG_230426-WPG Plan Nr.: 42.7852/ 2.1 Gezeichnet: Bt		Trassierungsplan Lage Hydrogeologisches Gutachten		Leitung 5100 (WK51) DN 700 MOP 100 Schutzstreifen 10 m	
Datum: 28.04.2023 Geprüft: BJe		Bundesland: Bayern		Regierungsbezirk: Schwaben Landkreis: Dillingen a.d. Donau	
Rev.	Datum	Änderung	Datum	Name	Format
			31.03.2023	Döring; Hahn / WPG	DIN A3
			31.03.2023	Thiele / WPG	Maßstab
					1 : 1.000
					Revision
					0
					Blatt-Nr.
					WK5100_GP_TP_TG_41

© Geobasisdaten: Bayerische Vermessungsverwaltung



Planfeststellungsbehörde

Wasserhaltungstech. Eintragungen sind schem. dargestellt

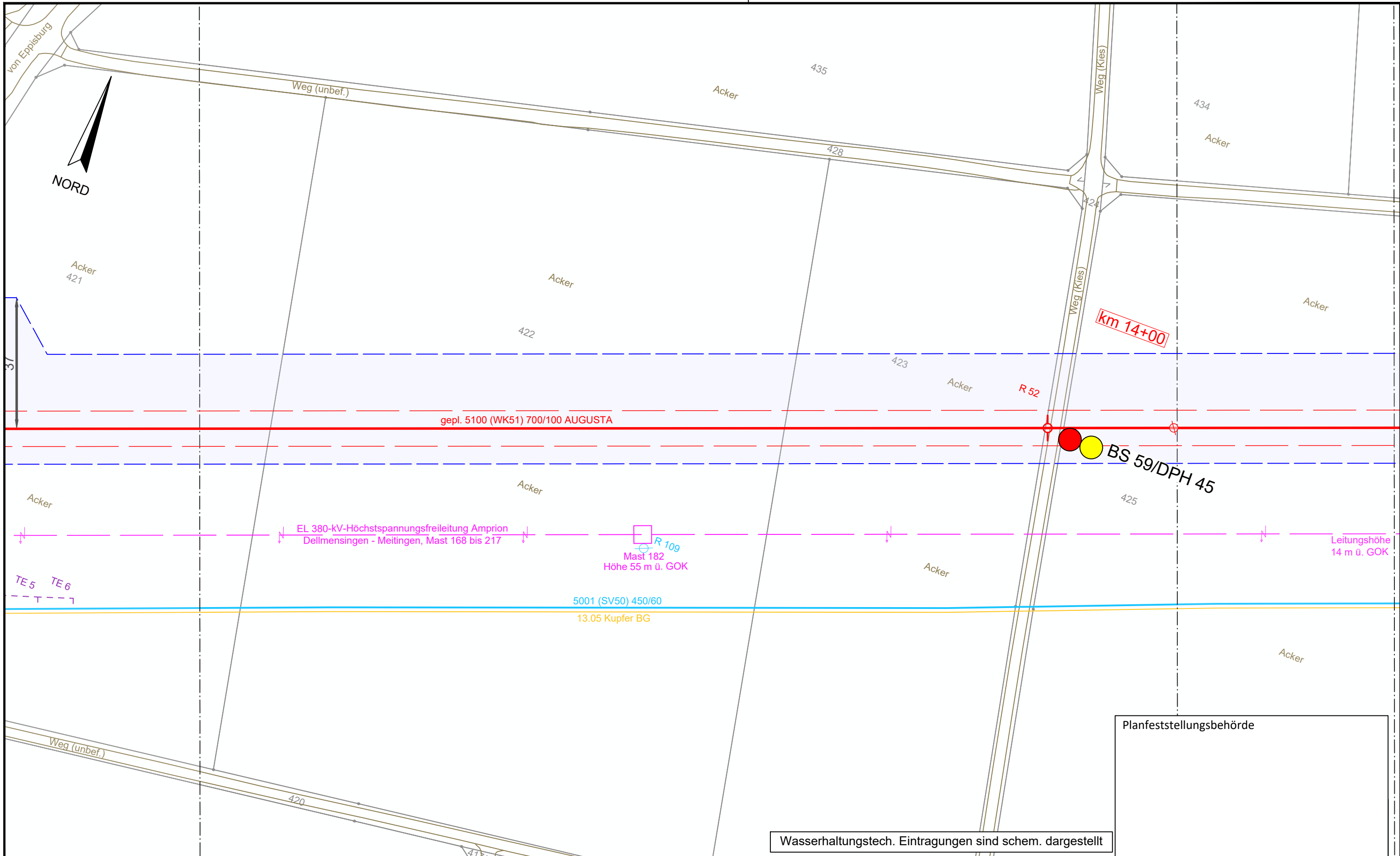
Legende (themenbezogene Auswahl zum vorliegenden Plan; weitere Verwendungen gemäß Symbol-/ Zeichenverzeichnis):

Gemarkung	— · — · — ·	Gastransportleitung geplant	— (red)	Schilderpfahl (SPf)	○ (red)
Flurstücks-Grenze	— (grey)	KKS-Anlagen geplant	— (red)	Schilderpfahl mit Messkontakt (MK)	○ (red)
Topografie	— (brown)	Schutzstreifen (dingliche Sicherung)	- - - (red)	Arbeitsstreifen	— (blue)
Fremdleitungen	— (magenta)	TS-Punkt mit Nr., Winkel u. Koordinate	○ (red)		
Bestand Gas bayernets	— (blue)	Kilometrierung	km 00+00		

0 10 20 30 40 50 Meter

DR. SPANG Ingenieurgesellschaft für Bauwesen, Geologie und Umwelttechnik mbH Rosi-Wolfstein-Straße 6, 58453 Witten Telefon: 02302 / 9 14 02 - 0		Geplante Gastransportleitung AUGUSTA von Wertingen nach Kötz Planunterlagen zum Planfeststellungsverfahren (PF-V)		im Auftrag der	
Plangrundlage: WK5100_GP_TP_TG_230426-WPG Plan Nr.: 42.7852/ 2.1 Gezeichnet: Bt		Trassierungsplan Lage Hydrogeologisches Gutachten		Leitung 5100 (WK51) DN 700 MOP 100 Schutzstreifen 10 m	
Datum: 28.04.2023 Geprüft: BJe		Bundesland: Bayern		Regierungsbezirk: Schwaben Landkreis: Dillingen a.d. Donau	
Rev.	Datum	Änderung	Datum	Name	Format
			31.03.2023	Döring; Hahn / WPG	DIN A3
			31.03.2023	Thiele / WPG	1 : 1.000
		Freigegeben			0
				Planname	Blatt-Nr.
				WK5100_GP_TP_TG_42	

© Geobasisdaten: Bayerische Vermessungsverwaltung

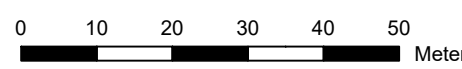


Planfeststellungsbehörde

Wasserhaltungstech. Eintragungen sind schem. dargestellt

Legende (themenbezogene Auswahl zum vorliegenden Plan; weitere Verwendungen gemäß Symbol-/ Zeichenverzeichnis):

Gemarkung	— · — · —	Gastransportleitung geplant	— (red)	Schilderpfahl (SPf)	○ (red)
Flurstücks-Grenze	— (grey)	KKS-Anlagen geplant	— (red)	Schilderpfahl mit Messkontakt (MK)	○ (red)
Topografie	— (brown)	Schutzstreifen (dingliche Sicherung)	- - - (red)	Arbeitsstreifen	— (blue)
Fremdleitungen	— (purple)	TS-Punkt mit Nr., Winkel u. Koordinate	○ (red)		
Bestand Gas bayernets	— (blue)	Kilometrierung	km 00+00		

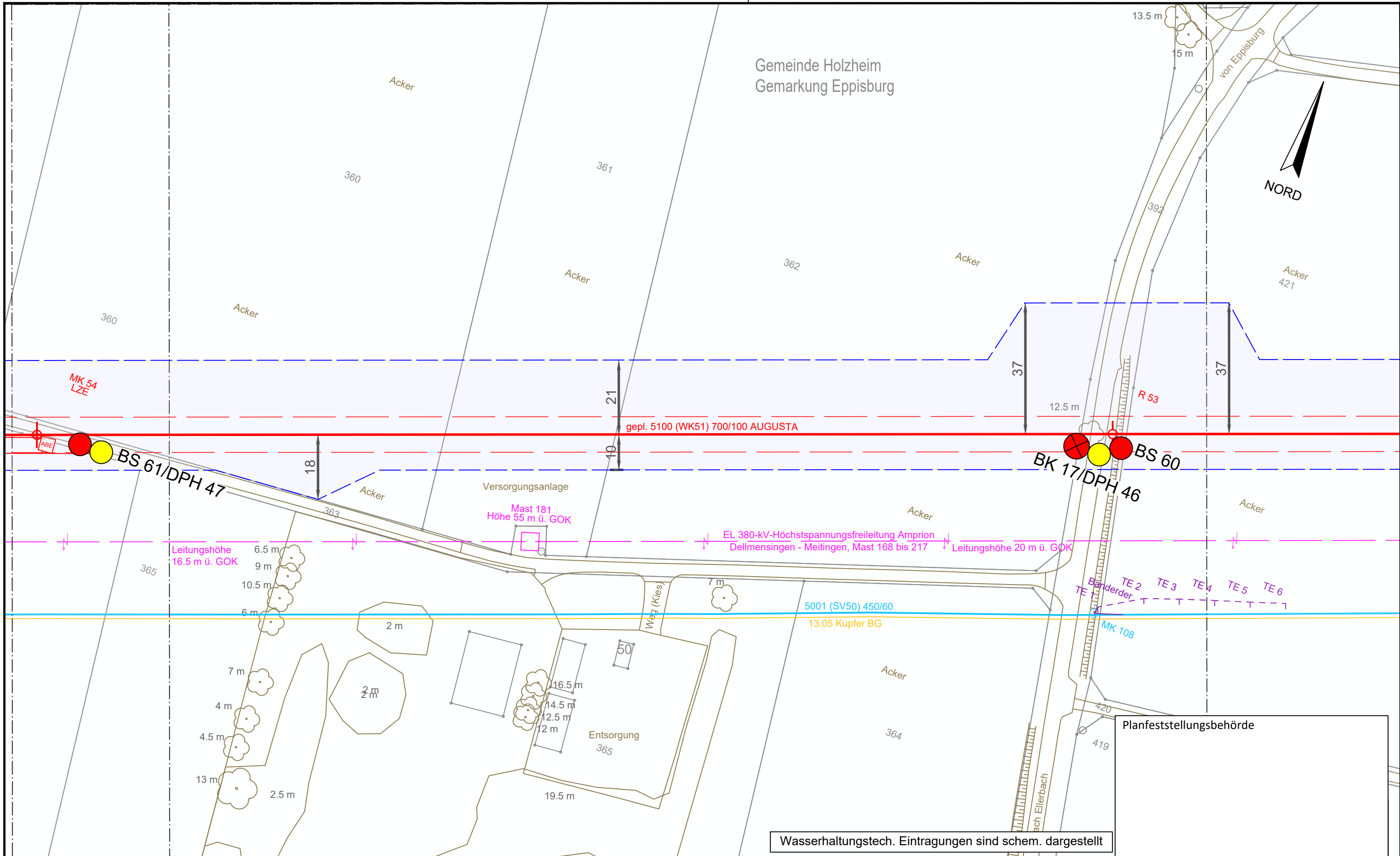


DR. SPANG Ingenieurgesellschaft für Bauwesen, Geologie und Umwelttechnik mbH
 Rosi-Wolfstein-Straße 6, 58453 Witten
 Telefon: 02302 / 9 14 02 - 0

Geplante Gastransportleitung AUGUSTA von Wertingen nach Kötz
 Planunterlagen zum Planfeststellungsverfahren (PF-V)

Ingenieurbüro Weishaupt
 Planung und Bauüberwachung

Plan Nr.: 42.7852/ 2.1		Gezeichnet: Bt		Leitung 5100 (WK51) DN 700 MOP 100 Schutzstreifen 10 m			
Datum:	28.04.2023	Geprüft:	BJe	Bundesland:	Bayern		
Regierungsbezirk:			Schwaben	Landkreis:			
Dillingen a.d. Donau							
Rev.	Datum	Änderung	Datum	Name	Format	Maßstab	Revision
			31.03.2023	Döring; Hahn / WPG	DIN A3	1 : 1.000	0
			31.03.2023	Thiele / WPG	Planname		Blatt-Nr.
		Freigegeben			WK5100_GP_TP_TG		43



Wasserhaltungstech. Eintragungen sind schem. dargestellt


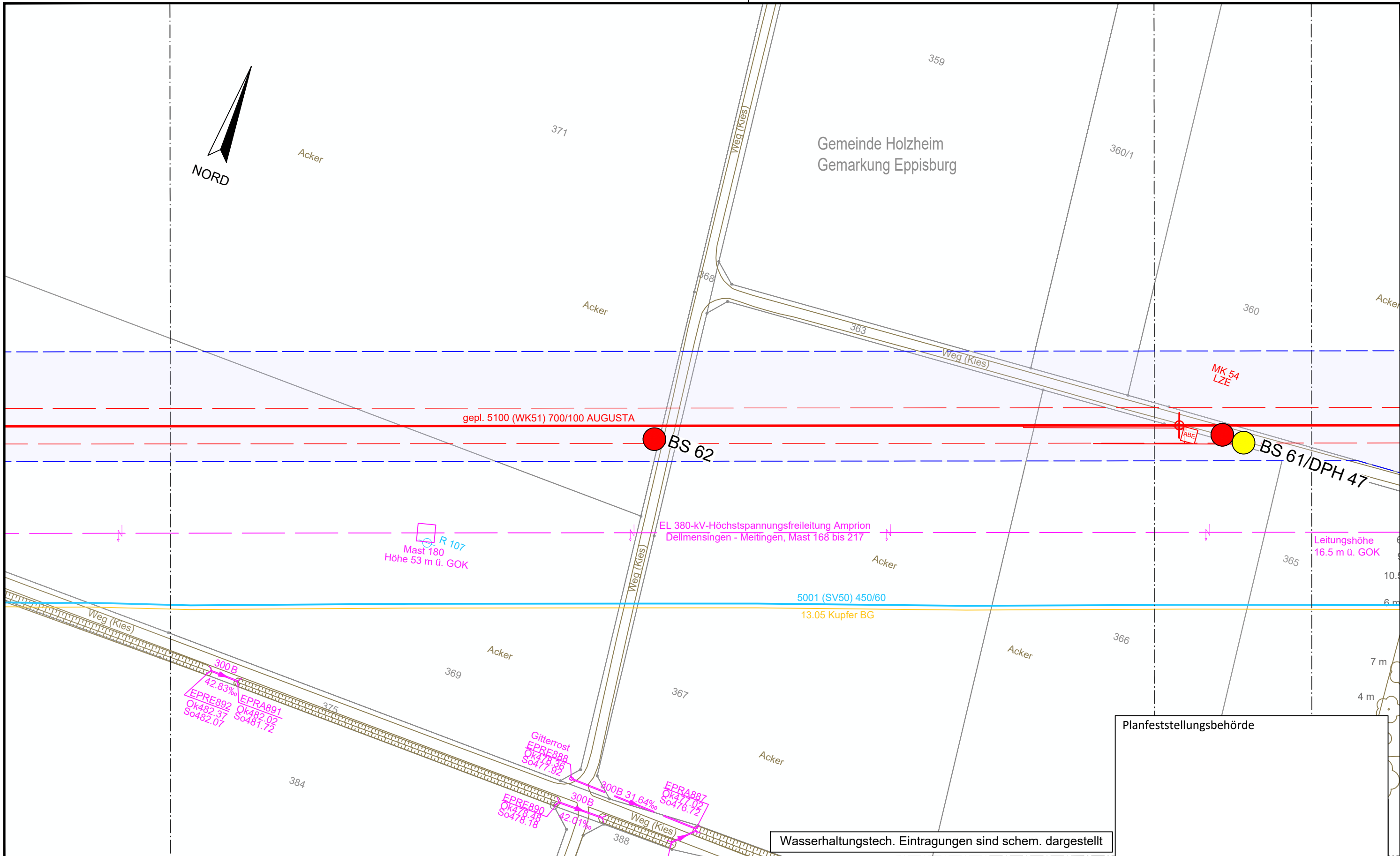
Legende (themenbezogene Auswahl zum vorliegenden Plan; weitere Verwendungen gemäß Symbol-/ Zeichenverzeichnis):

Gemarkung	— · — · —	Gastransportleitung geplant	— (red)	Schilderpfahl (SPF)	○ (red)
Flurstücks-Grenze	—	KKS-Anlagen geplant	— (red)	Schilderpfahl mit Messkontakt (MK)	○ (red)
Topografie	— (brown)	Schutzstreifen (dingliche Sicherung)	- - - - -	Arbeitsstreifen	— (blue)
Fremdleitungen	— (magenta)	TS-Punkt mit Nr., Winkel u. Koordinate	○ (red)		
Bestand Gas bayernets	— (cyan)	Kilometrierung	km 00+00		

0 10 20 30 40 50 Meter

DR. SPANG Ingenieurgesellschaft für Bauwesen, Geologie und Umwelttechnik mbH Rosi-Wolfstein-Straße 6, 58453 Witten Telefon: 02302 / 9 14 02 - 0		Geplante Gastransportleitung AUGUSTA von Wertingen nach Kötz Planunterlagen zum Planfeststellungsverfahren (PF-V)		Ingenieurbüro Weishaupt Planung und Bauüberwachung im Auftrag der bayernets energie transport systeme	
Plangrundlage: WK5100_GP_TP_TG_230426-WPG Plan Nr.: 42.7852/ 2.1 Gezeichnet: Bt		Trassierungsplan Lage Hydrogeologisches Gutachten		Leitung 5100 (WK51) DN 700 MOP 100 Schutzstreifen 10 m	
Datum: 28.04.2023 Geprüft: BJe		Bundesland: Bayern		Regierungsbezirk: Schwaben	
Landkreis: Dillingen a.d. Donau		Planname: WK5100_GP_TP_TG_44		Blatt-Nr.: 43	
Rev.	Datum	Änderung	Datum	Name	Format
			31.03.2023	Döring; Hahn / WPG	DIN A3
			31.03.2023	Thiele / WPG	Maßstab
					1 : 1.000
					Revision
					0

© Geobasisdaten: Bayerische Vermessungsverwaltung

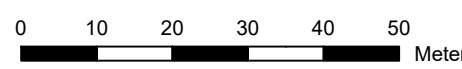


Wasserhaltungstech. Eintragungen sind schem. dargestellt

Planfeststellungsbehörde

Legende (themenbezogene Auswahl zum vorliegenden Plan; weitere Verwendungen gemäß Symbol-/ Zeichenverzeichnis):

Gemarkung	— · — · —	Gastransportleitung geplant	— (red)	Schilderpfahl (SPF)	○ (red)
Flurstücks-Grenze	— (dashed)	KKS-Anlagen geplant	— (red)	Schilderpfahl mit Messkontakt (MK)	○ (red)
Topografie	— (dashed)	Schutzstreifen (dingliche Sicherung)	— (dashed)	Arbeitsstreifen	— (blue)
Fremdleitungen	— (purple)	TS-Punkt mit Nr., Winkel u. Koordinate	○ (red)		
Bestand Gas bayernets	— (blue)	Kilometrierung	km 00+00		

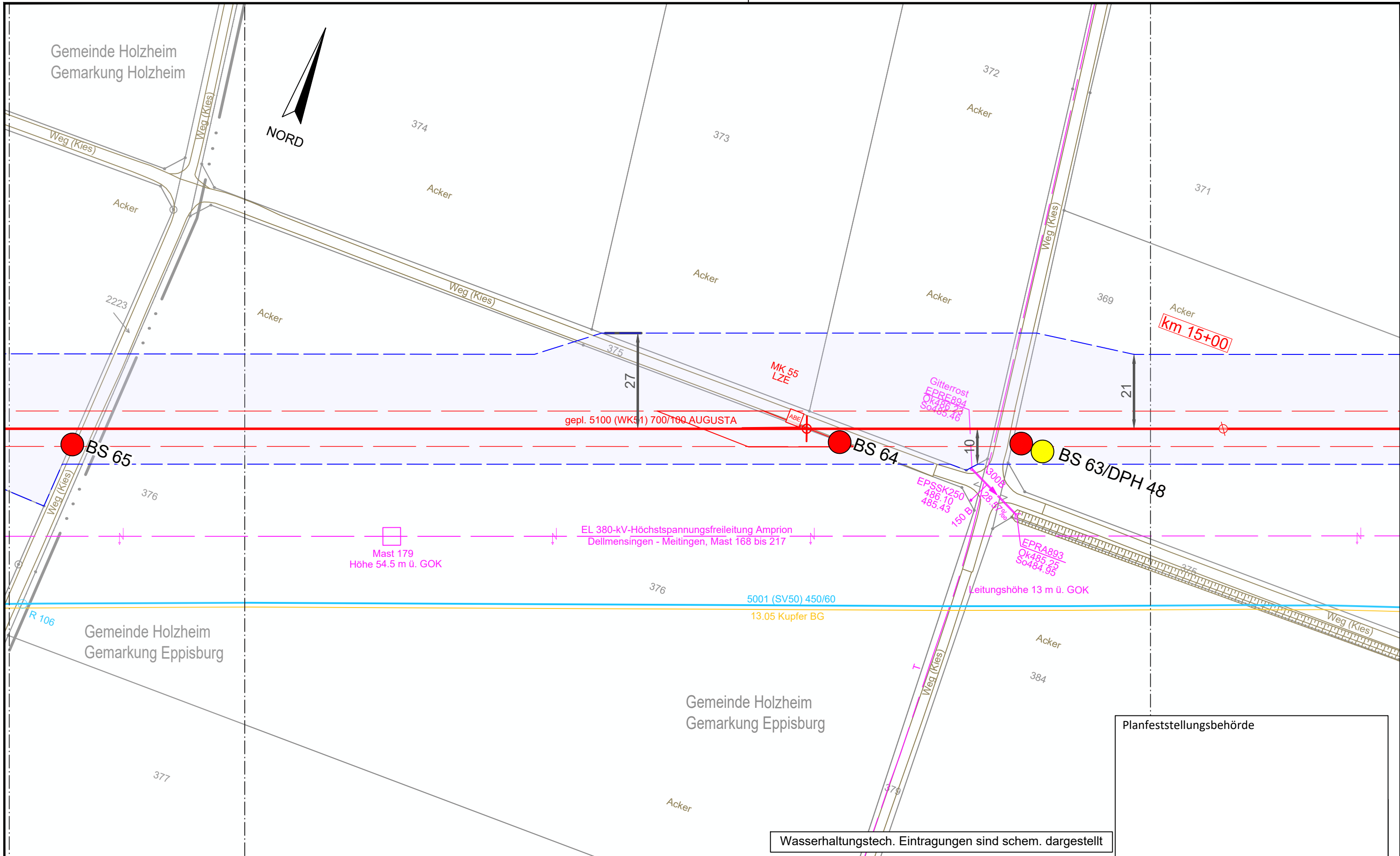


DR. SPANG Ingenieurgesellschaft für Bauwesen, Geologie und Umwelttechnik mbH
 Rosi-Wolfstein-Straße 6, 58453 Witten
 Telefon: 02302 / 9 14 02 - 0

Geplante Gastransportleitung AUGUSTA von Wertingen nach Kötz
 Planunterlagen zum Planfeststellungsverfahren (PF-V)

Ingenieurbüro Weishaupt
 Planung und Bauüberwachung
 im Auftrag der bayernets

Plangrundlage: WK5100_GP_TP_TG_230426-WPG		Trassierungsplan Lage		Leitung 5100 (WK51)	
Plan Nr.: 42.7852/ 2.1		Hydrogeologisches Gutachten		DN 700 MOP 100	
Datum: 28.04.2023		Geprüft: BJe		Schutzstreifen 10 m	
Bundesland: Bayern		Regierungsbezirk: Schwaben		Landkreis: Dillingen a.d. Donau	
Rev.	Datum	Änderung	Datum	Name	Format
			31.03.2023	Döring; Hahn / WPG	DIN A3
			31.03.2023	Thiele / WPG	Maßstab
					1 : 1.000
					Revision
					0
					Blatt-Nr.
					WK5100_GP_TP_TG_45



Wasserhaltungstech. Eintragungen sind schem. dargestellt


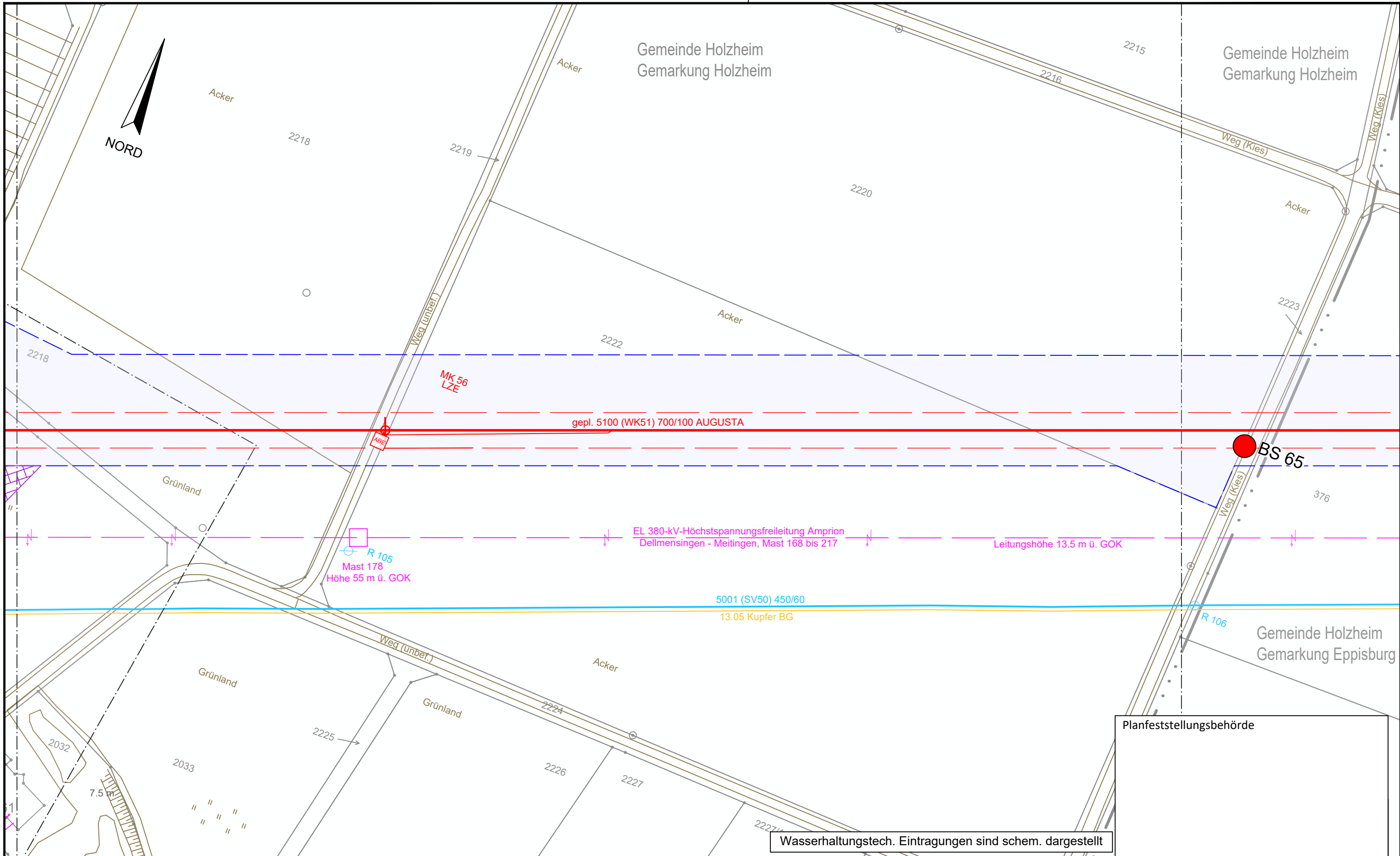
Legende (themenbezogene Auswahl zum vorliegenden Plan; weitere Verwendungen gemäß Symbol-/ Zeichenverzeichnis):

Gemarkung	— · · · —	Gastransportleitung geplant	— (red) —	Schilderpfahl (SPF)	○ (red)
Flurstücks-Grenze	— (grey) —	KKS-Anlagen geplant	— (red) —	Schilderpfahl mit Messkontakt (MK)	○ (red) with cross
Topografie	— (brown) —	Schutzstreifen (dingliche Sicherung)	- - - - -	Arbeitsstreifen	— (blue) —
Fremdleitungen	— (magenta) —	TS-Punkt mit Nr., Winkel u. Koordinate	○ with cross		
Bestand Gas bayernets	— (cyan) —	Kilometrierung	km 00+00		

0 10 20 30 40 50 Meter

DR. SPANG Ingenieurgesellschaft für Bauwesen, Geologie und Umwelttechnik mbH Rosi-Wolfstein-Straße 6, 58453 Witten Telefon: 02302 / 9 14 02 - 0		Geplante Gastransportleitung AUGUSTA von Wertingen nach Kötz Planunterlagen zum Planfeststellungsverfahren (PF-V)		Ingenieurbüro Weishaupt Planung und Bauüberwachung im Auftrag der bayernets energie transport systeme	
Plangrundlage: WK5100_GP_TP_TG_230426-WPG Plan Nr.: 42.7852/ 2.1 Gezeichnet: Bt		Trassierungsplan Lage Hydrogeologisches Gutachten		Leitung 5100 (WK51) DN 700 MOP 100 Schutzstreifen 10 m	
Datum: 28.04.2023 Geprüft: BJe		Bundesland: Bayern		Regierungsbezirk: Schwaben Landkreis: Dillingen a.d. Donau	
Rev.	Datum	Änderung	Datum	Name	Format
			31.03.2023	Döring; Hahn / WPG	DIN A3
			31.03.2023	Thiele / WPG	Maßstab
		Freigegeben			1 : 1.000
			Planname		Revision
			WK5100_GP_TP_TG_46		0
			Blatt-Nr.		
			46		

© Geobasisdaten: Bayerische Vermessungsverwaltung



Gemeinde Holzheim
 Gemarkung Holzheim

Gemeinde Holzheim
 Gemarkung Holzheim

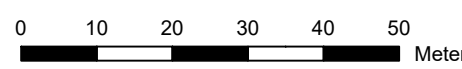
Gemeinde Holzheim
 Gemarkung Eppisburg

Planfeststellungsbehörde

Wasserhaltungstech. Eintragungen sind schem. dargestellt

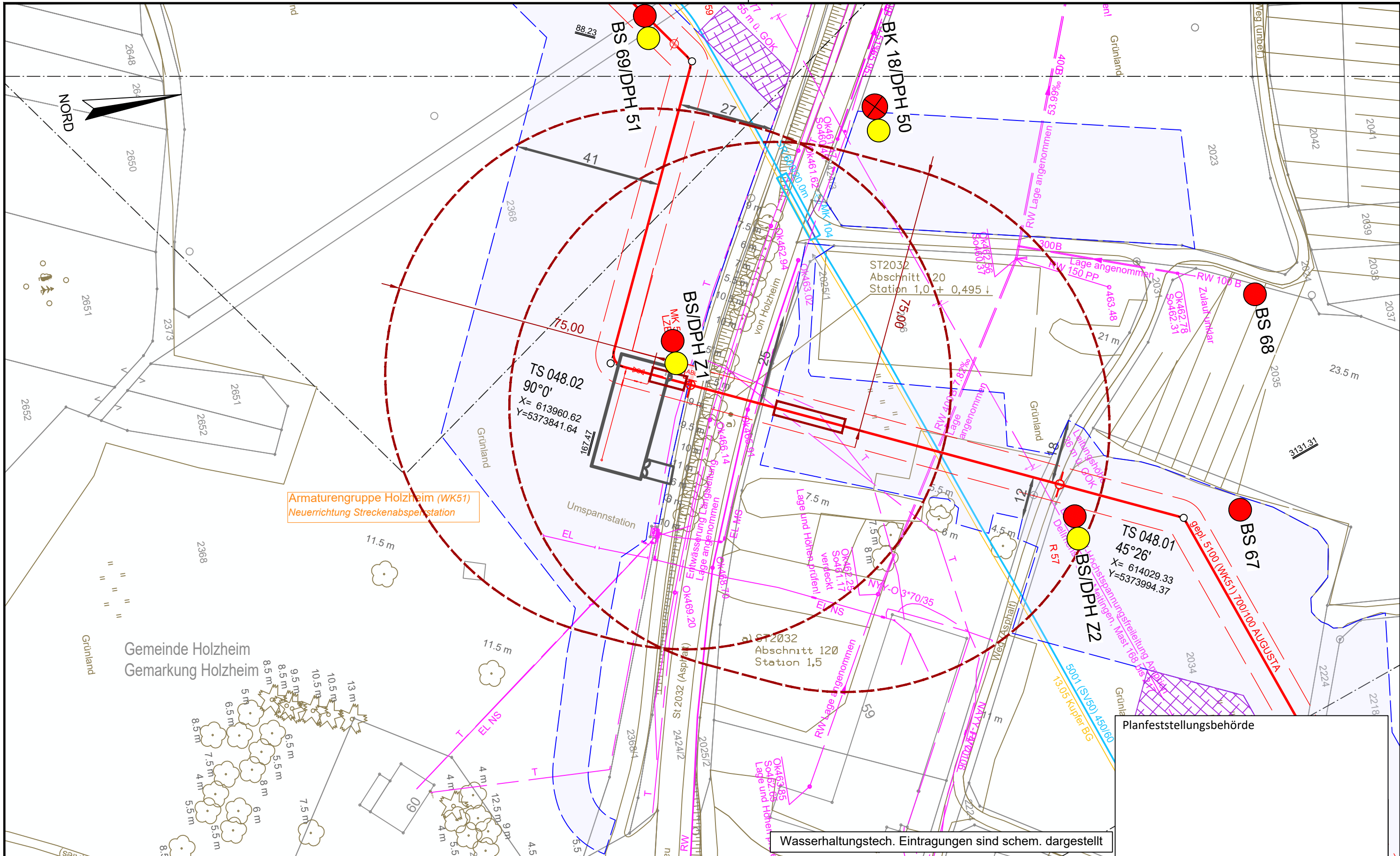
Legende (themenbezogene Auswahl zum vorliegenden Plan; weitere Verwendungen gemäß Symbol-/ Zeichenverzeichnis):

Gemarkung	— · — · — ·	Gastransportleitung geplant	— (red)	Schilderpfahl (SPF)	○ (red)
Flurstücks-Grenze	— (grey)	KKS-Anlagen geplant	— (red)	Schilderpfahl mit Messkontakt (MK)	○ (red)
Topografie	— (brown)	Schutzstreifen (dingliche Sicherung)	- - - - - (red)	Arbeitsstreifen	— (blue)
Fremdleitungen	— (magenta)	TS-Punkt mit Nr., Winkel u. Koordinate	○ (red)		
Bestand Gas bayernets	— (cyan)	Kilometrierung	km 00+00		



DR. SPANG Ingenieurgesellschaft für Bauwesen, Geologie und Umwelttechnik mbH Rosi-Wolfstein-Straße 6, 58453 Witten Telefon: 02302 / 9 14 02 - 0		Geplante Gastransportleitung AUGUSTA von Wertingen nach Kötz Planunterlagen zum Planfeststellungsverfahren (PF-V)			Ingenieurbüro Weishaupt Planung und Bauüberwachung im Auftrag der bayernets energie transport systeme	
Plangrundlage: WK5100_GP_TP_TG_230426-WPG Plan Nr.: 42.7852/ 2.1 Gezeichnet: Bt		Trassierungsplan Lage Hydrogeologisches Gutachten		Leitung 5100 (WK51) DN 700 MOP 100 Schutzstreifen 10 m		
Datum: 28.04.2023 Geprüft: BJe		Bundesland: Bayern		Regierungsbezirk: Schwaben		
Landkreis: Dillingen a.d. Donau		Datum		Name		
Rev.		Datum		Name		
Änderung		Datum		Name		
0		10		20		
30		40		50		
Meter		Erstellt		31.03.2023		
Geprüft		31.03.2023		Thiele / WPG		
Freigegeben		Format		Maßstab		
0		DIN A3		1 : 1.000		
Blatt-Nr.		Planname		Revision		
47		WK5100_GP_TP_TG		0		

© Geobasisdaten: Bayerische Vermessungsverwaltung

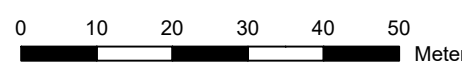


Armaturengruppe Holzheim (WK51)
 Neuerrichtung Streckenabsperstation

Wasserhaltungstech. Eintragungen sind schem. dargestellt

Legende (themenbezogene Auswahl zum vorliegenden Plan; weitere Verwendungen gemäß Symbol-/ Zeichenverzeichnis):

Gemarkung	— · — · —	Gastransportleitung geplant	— (red)	Schilderpfahl (SPF)	○ (red)
Flurstücks-Grenze	— (dashed)	KKS-Anlagen geplant	— (red)	Schilderpfahl mit Messkontakt (MK)	○ (red)
Topografie	— (brown)	Schutzstreifen (dingliche Sicherung)	— (dashed)	Arbeitsstreifen	— (blue)
Fremdleitungen	— (magenta)	TS-Punkt mit Nr., Winkel u. Koordinate	○ (red)		
Bestand Gas bayernets	— (cyan)	Kilometrierung	km 00+00		



DR. SPANG Ingenieurgesellschaft für Bauwesen, Geologie und Umwelttechnik mbH
 Rosi-Wolfstein-Straße 6, 58453 Witten
 Telefon: 02302 / 9 14 02 - 0

Plangrundlage: WK5100_GP_TP_TG_230426-WPG
 Plan Nr.: 42.7852/ 2.1 Gezeichnet: Bt
 Datum: 28.04.2023 Geprüft: BJe

Geplante Gastransportleitung AUGUSTA von Wertingen nach Kötz
 Planunterlagen zum Planfeststellungsverfahren (PF-V)

Trassierungsplan Lage
 Hydrogeologisches Gutachten

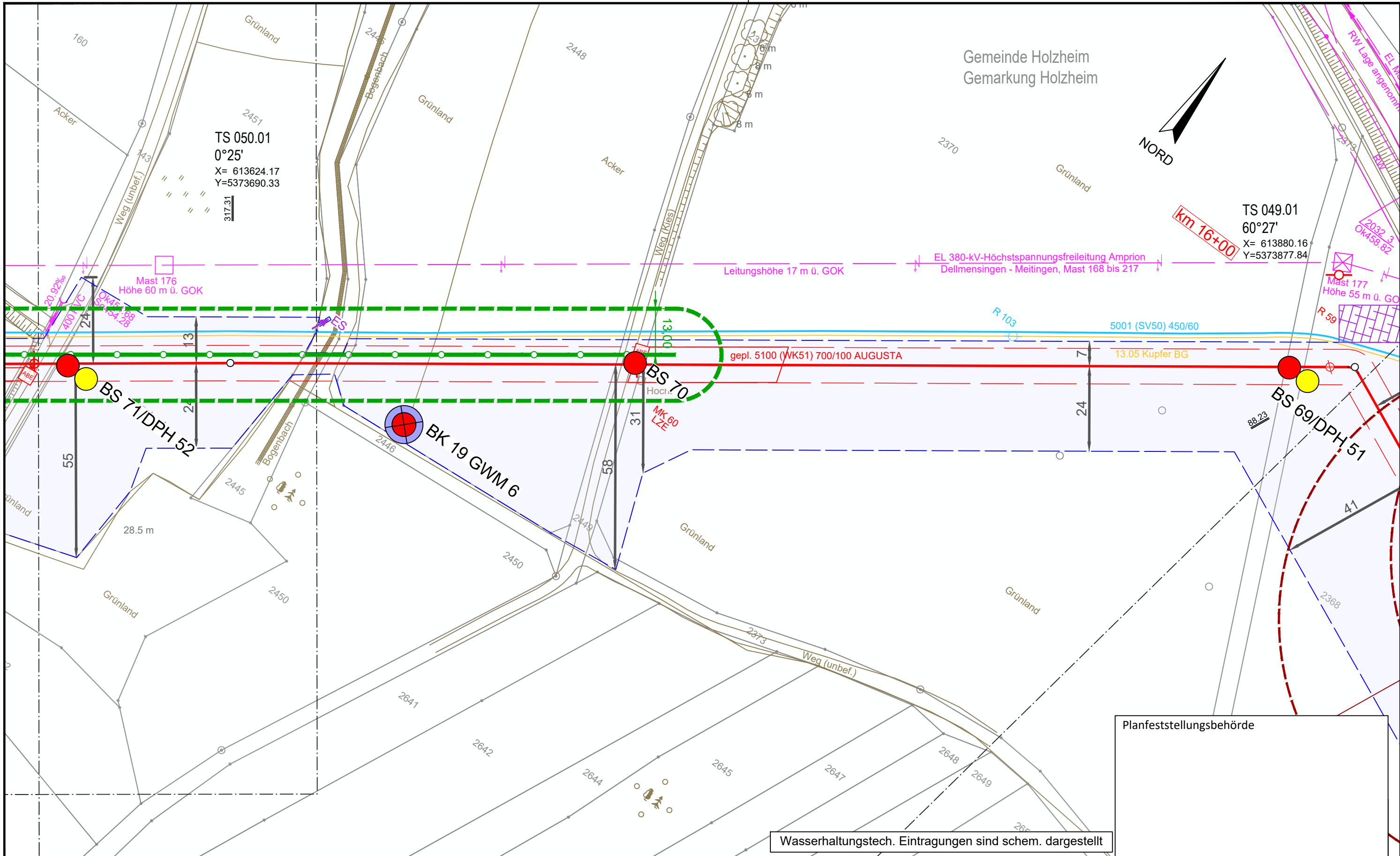
Leitung 5100 (WK51)
 DN 700 MOP 100
 Schutzstreifen 10 m

Rev.	Datum	Änderung	Datum	Name	Format	Maßstab	Revision
			31.03.2023	Döring; Hahn / WPG	DIN A3	1 : 1.000	0
			31.03.2023	Thiele / WPG	Planname		Blatt-Nr.
		Freigegeben			WK5100_GP_TP_TG_48		


Ingenieurbüro Weishaupt
 Planung und Bauüberwachung

im Auftrag der
bayernets
 energie transport systeme

© Geobasisdaten: Bayerische Vermessungsverwaltung



Gemeinde Holzheim
 Gemarkung Holzheim



TS 050.01
 0°25'
 X= 613624.17
 Y=5373690.33

TS 049.01
 60°27'
 X= 613880.16
 Y=5373877.84

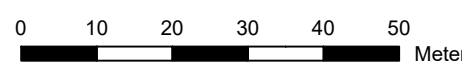
km 16+00

Wasserhaltungstech. Eintragungen sind schem. dargestellt

Planfeststellungsbehörde

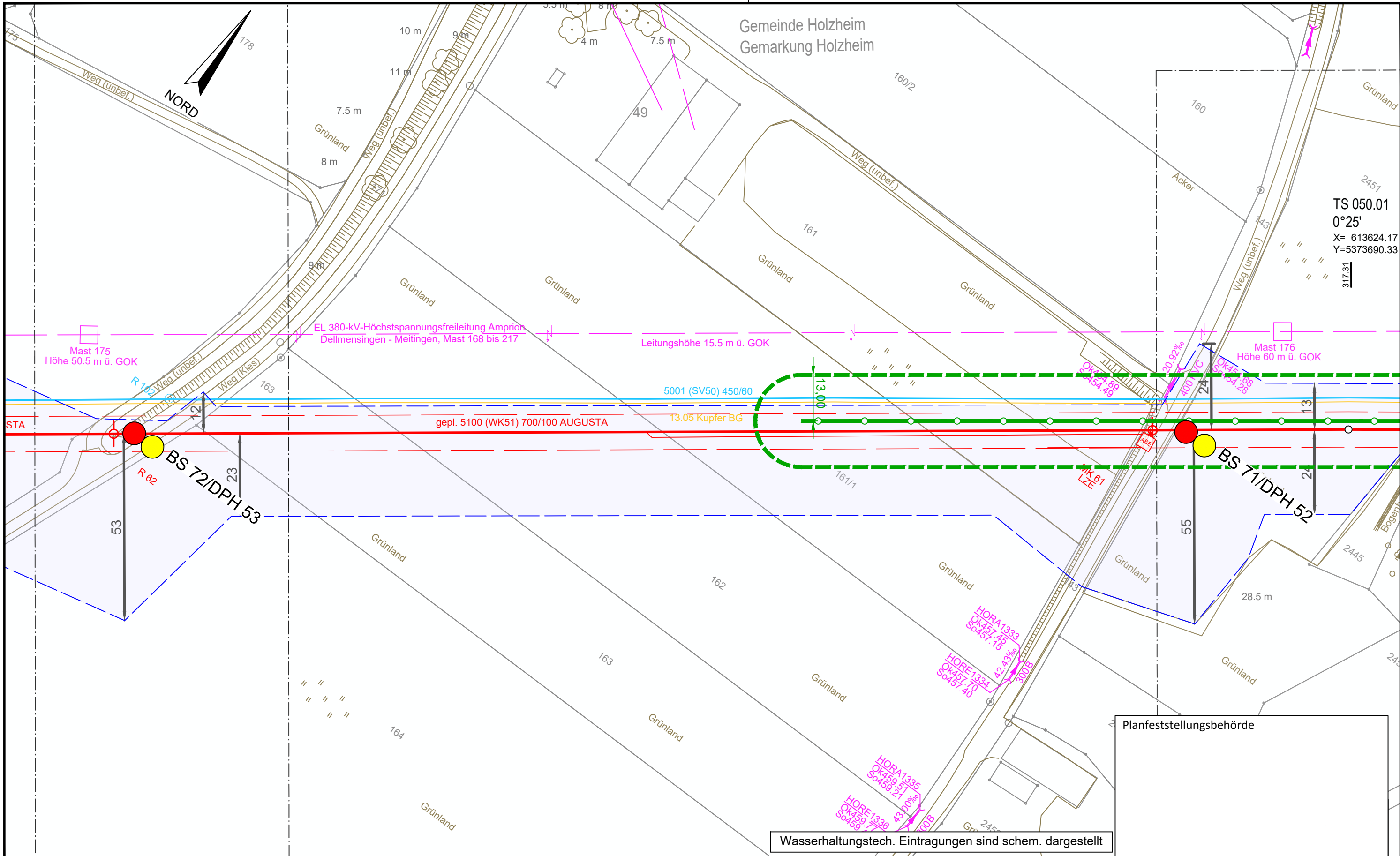
Legende (themenbezogene Auswahl zum vorliegenden Plan; weitere Verwendungen gemäß Symbol-/ Zeichenverzeichnis):

Gemarkung	— · — · —	Gastransportleitung geplant	— (red)	Schilderpfahl (SPf)	○ (red)
Flurstücks-Grenze	— (grey)	KKS-Anlagen geplant	— (orange)	Schilderpfahl mit Messkontakt (MK)	○ (red with cross)
Topografie	— (brown)	Schutzstreifen (dingliche Sicherung)	- - - (red)	Arbeitsstreifen	— (blue)
Fremdleitungen	— (purple)	TS-Punkt mit Nr., Winkel u. Koordinate	○ (red with cross)		
Bestand Gas bayernets	— (cyan)	Kilometrierung	km 00+00		



DR. SPANG Ingenieurgesellschaft für Bauwesen, Geologie und Umwelttechnik mbH Rosi-Wolfstein-Straße 6, 58453 Witten Telefon: 02302 / 9 14 02 - 0		Geplante Gastransportleitung AUGUSTA von Wertingen nach Kötz Planunterlagen zum Planfeststellungsverfahren (PF-V)		Ingenieurbüro Weishaupt Planung und Bauüberwachung	
Plangrundlage: WK5100_GP_TP_TG_230426-WPG Plan Nr.: 42.7852/ 2.1 Gezeichnet: Bt		Trassierungsplan Lage Hydrogeologisches Gutachten		Leitung 5100 (WK51) DN 700 MOP 100 Schutzstreifen 10 m	
Datum: 28.04.2023 Geprüft: BJe		Bundesland: Bayern		Regierungsbezirk: Schwaben Landkreis: Dillingen a.d. Donau	
Rev.	Datum	Änderung	Datum	Name	Format
			31.03.2023	Döring; Hahn / WPG	DIN A3
			31.03.2023	Thiele / WPG	Maßstab
		Freigegeben			Revision
					1 : 1.000
					0
					Blatt-Nr.
					WK5100_GP_TP_TG_49

© Geobasisdaten: Bayerische Vermessungsverwaltung



TS 050.01
 0°25'
 X= 613624.17
 Y=5373690.33
 317.31

Planfeststellungsbehörde

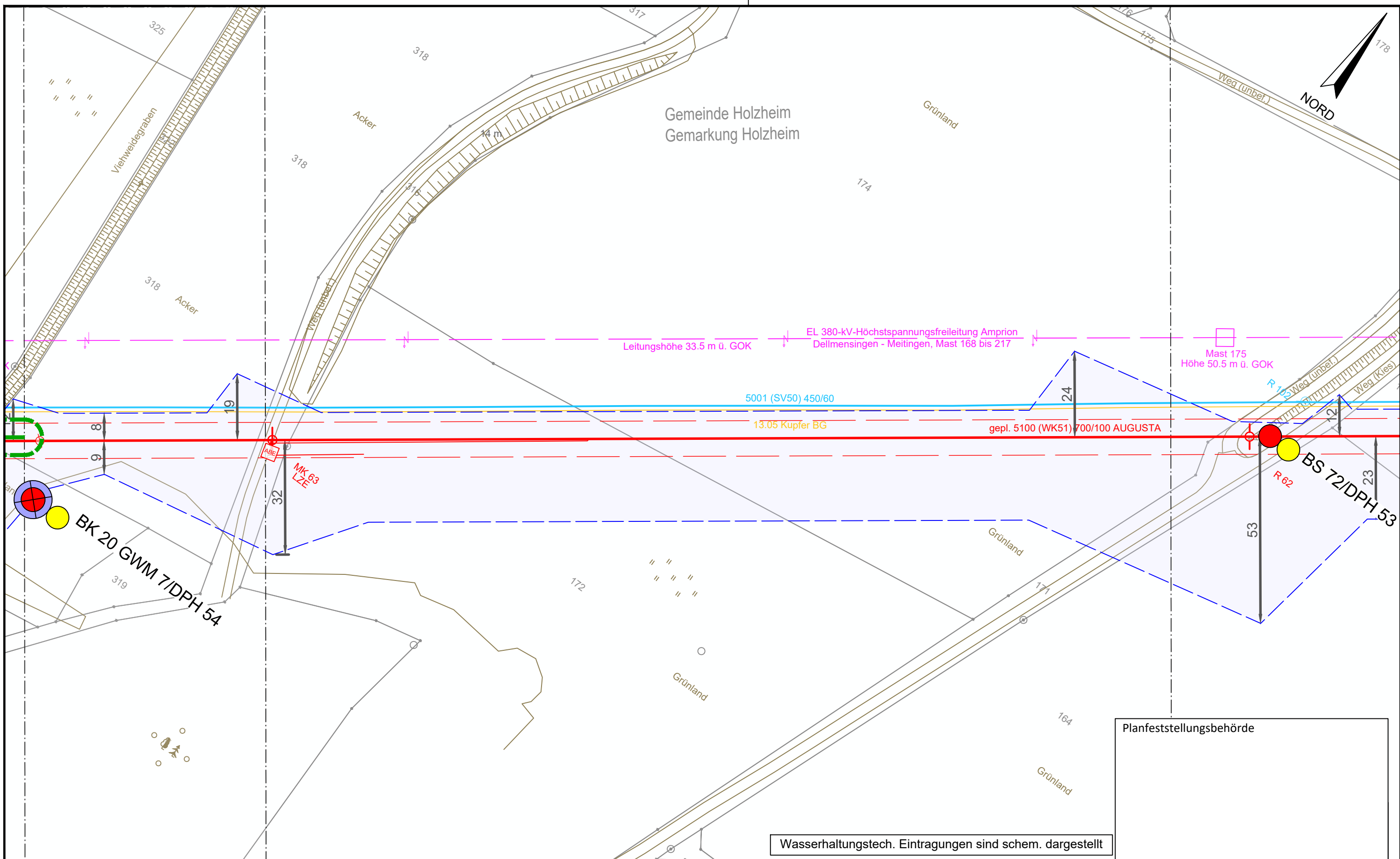
Wasserhaltungstech. Eintragungen sind schem. dargestellt

Legende (themenbezogene Auswahl zum vorliegenden Plan; weitere Verwendungen gemäß Symbol-/ Zeichenverzeichnis):

Gemarkung	— · — · — ·	Gastransportleitung geplant	— (red)	Schilderpfahl (SPF)	○ (red)
Flurstücks-Grenze	— (dashed)	KKS-Anlagen geplant	— (red)	Schilderpfahl mit Messkontakt (MK)	○ (red)
Topografie	— (brown)	Schutzstreifen (dingliche Sicherung)	- - - (red)	Arbeitsstreifen	— (blue)
Fremdleitungen	— (magenta)	TS-Punkt mit Nr., Winkel u. Koordinate	○ (red)		
Bestand Gas bayernets	— (cyan)	Kilometrierung	km 00+00		

0 10 20 30 40 50 Meter

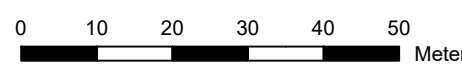
DR. SPANG Ingenieurgesellschaft für Bauwesen, Geologie und Umwelttechnik mbH Rosi-Wolfstein-Straße 6, 58453 Witten Telefon: 02302 / 9 14 02 - 0		Geplante Gastransportleitung AUGUSTA von Wertingen nach Kötz Planunterlagen zum Planfeststellungsverfahren (PF-V)		Ingeniebüro Weishaupt Planung und Bauüberwachung im Auftrag der bayernets energie transport systeme	
Plangrundlage: WK5100_GP_TP_TG_230426-WPG Plan Nr.: 42.7852/ 2.1 Gezeichnet: Bt		Trassierungsplan Lage Hydrogeologisches Gutachten		Leitung 5100 (WK51) DN 700 MOP 100 Schutzstreifen 10 m	
Datum: 28.04.2023 Geprüft: BJe		Bundesland: Bayern Regierungsbezirk: Schwaben Landkreis: Dillingen a.d. Donau		© Geobasisdaten: Bayerische Vermessungsverwaltung	
Rev.	Datum	Änderung	Datum	Name	Format
			31.03.2023	Döring; Hahn / WPG	DIN A3
			31.03.2023	Thiele / WPG	1 : 1.000
		Freigegeben			Revision 0
				Planname	Blatt-Nr.
				WK5100_GP_TP_TG_50	



Wasserhaltungstech. Eintragungen sind schem. dargestellt

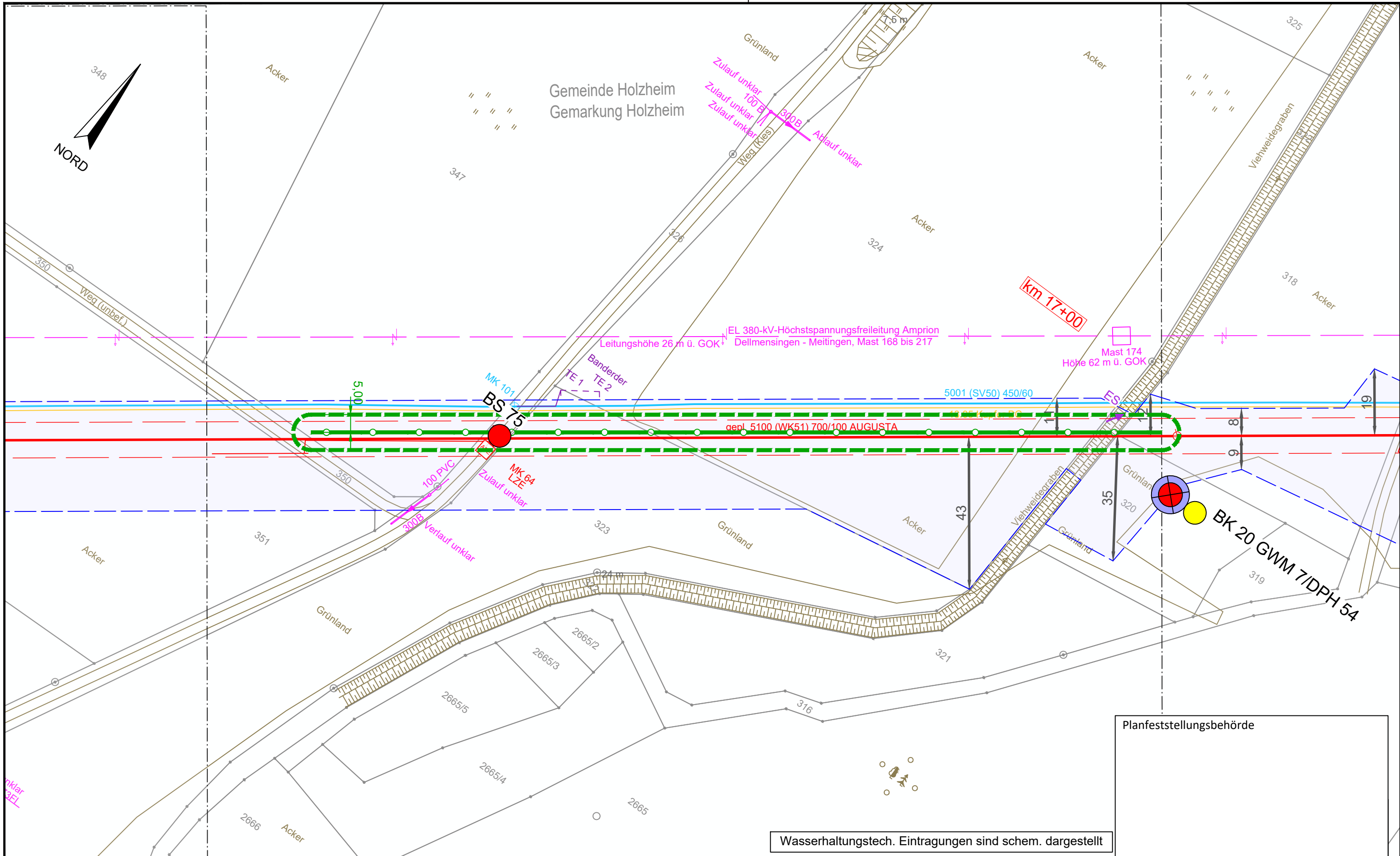
Legende (themenbezogene Auswahl zum vorliegenden Plan; weitere Verwendungen gemäß Symbol-/ Zeichenverzeichnis):

Gemarkung	— · — · —	Gastransportleitung geplant	— (red)	Schilderpfahl (SPf)	○ (red)
Flurstücks-Grenze	— (grey)	KKS-Anlagen geplant	— (red)	Schilderpfahl mit Messkontakt (MK)	○ (red)
Topografie	— (brown)	Schutzstreifen (dingliche Sicherung)	- - - (red)	Arbeitsstreifen	— (blue)
Fremdleitungen	— (magenta)	TS-Punkt mit Nr., Winkel u. Koordinate	○ (red)		
Bestand Gas bayernets	— (cyan)	Kilometrierung	km 00+00		



DR. SPANG Ingenieurgesellschaft für Bauwesen, Geologie und Umwelttechnik mbH Rosi-Wolfstein-Straße 6, 58453 Witten Telefon: 02302 / 9 14 02 - 0		Geplante Gastransportleitung AUGUSTA von Wertingen nach Kötz Planunterlagen zum Planfeststellungsverfahren (PF-V)		Ingenieurbüro Weishaupt Planung und Bauüberwachung im Auftrag der bayernets	
Plangrundlage: WK5100_GP_TP_TG_230426-WPG Plan Nr.: 42.7852/ 2.1 Gezeichnet: Bt		Trassierungsplan Lage Hydrogeologisches Gutachten		Leitung 5100 (WK51) DN 700 MOP 100 Schutzstreifen 10 m	
Datum: 28.04.2023 Geprüft: BJe		Bundesland: Bayern		Regierungsbezirk: Schwaben	
Landkreis: Dillingen a.d. Donau		Datum		Name	
Rev.	Datum	Änderung	Datum	Name	Format
			31.03.2023	Döring; Hahn / WPG	DIN A3
			31.03.2023	Thiele / WPG	Maßstab
					1 : 1.000
					Revision
					0
					Blatt-Nr.
					WK5100_GP_TP_TG_51

© Geobasisdaten: Bayerische Vermessungsverwaltung



Planfeststellungsbehörde

Wasserhaltungstech. Eintragungen sind schem. dargestellt

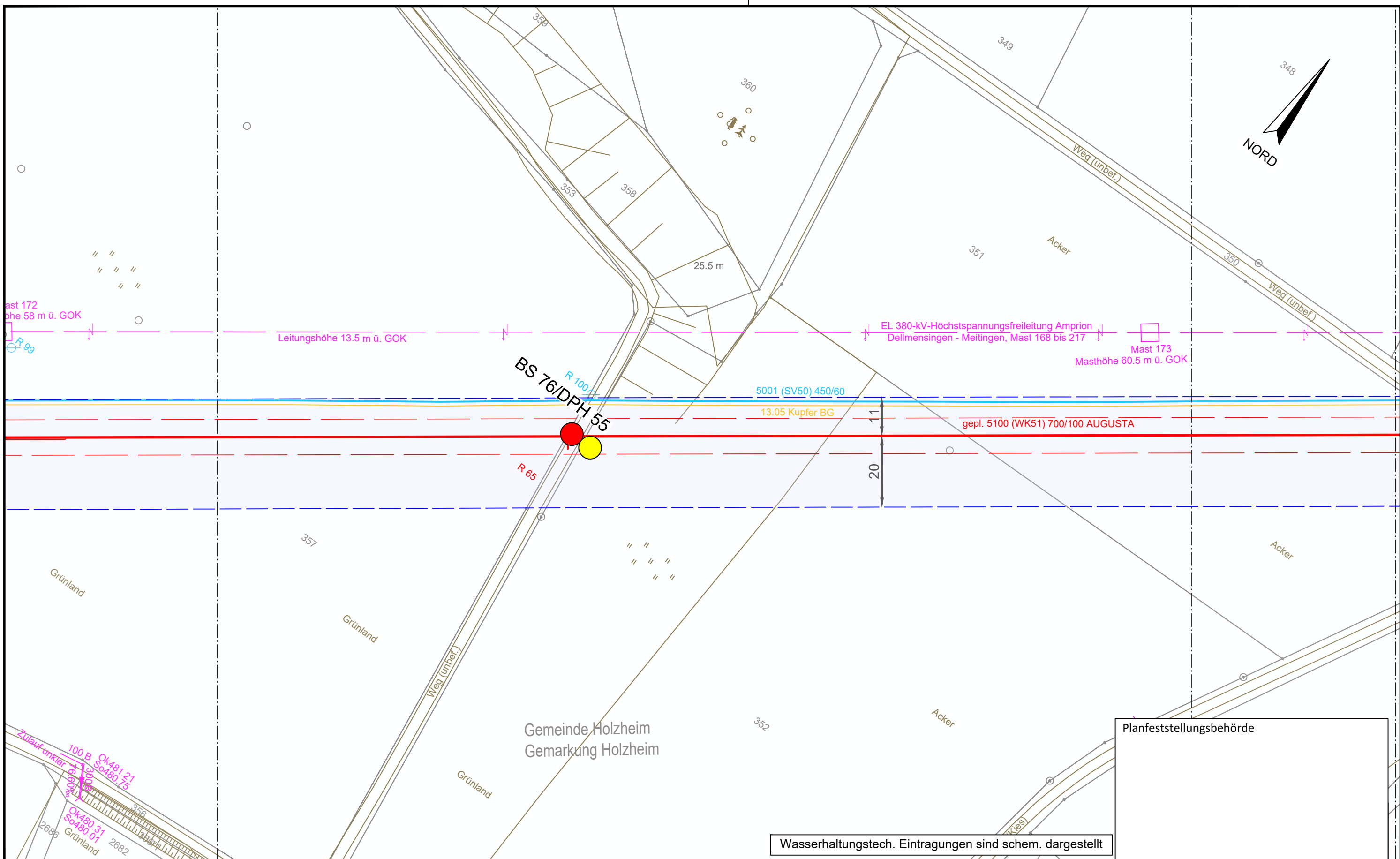
Legende (themenbezogene Auswahl zum vorliegenden Plan; weitere Verwendungen gemäß Symbol-/ Zeichenverzeichnis):

Gemarkung	— · — · — ·	Gastransportleitung geplant	— (red)	Schilderpfahl (SPF)	○ (red)
Flurstücks-Grenze	— (dashed)	KKS-Anlagen geplant	— (red)	Schilderpfahl mit Messkontakt (MK)	○ (red)
Topografie	— (brown)	Schutzstreifen (dingliche Sicherung)	— (dashed)	Arbeitsstreifen	— (blue)
Fremdleitungen	— (magenta)	TS-Punkt mit Nr., Winkel u. Koordinate	○ (red)		
Bestand Gas bayernets	— (cyan)	Kilometrierung	km 00+00		

0 10 20 30 40 50
Meter

DR. SPANG Ingenieurgesellschaft für Bauwesen, Geologie und Umwelttechnik mbH Rosi-Wolfstein-Straße 6, 58453 Witten Telefon: 02302 / 9 14 02 - 0		Geplante Gastransportleitung AUGUSTA von Wertingen nach Kötz Planunterlagen zum Planfeststellungsverfahren (PF-V)			Ingenieurbüro Weishaupt Planung und Bauüberwachung im Auftrag der bayernets energie transport systeme			
Plangrundlage: WK5100_GP_TP_TG_230426-WPG Plan Nr.: 42.7852/ 2.1 Gezeichnet: Bt		Trassierungsplan Lage Hydrogeologisches Gutachten			Leitung 5100 (WK51) DN 700 MOP 100 Schutzstreifen 10 m			
Datum: 28.04.2023 Geprüft: BJe		Bundesland: Bayern		Regierungsbezirk: Schwaben		Landkreis: Dillingen a.d. Donau		
Rev.	Datum	Änderung		Datum	Name	Format	Maßstab	Revision
				Erstellt	Döring; Hahn / WPG	DIN A3	1 : 1.000	0
				Geprüft	Thiele / WPG	Planname		Blatt-Nr.
				Freigegeben		WK5100_GP_TP_TG_52		

© Geobasisdaten: Bayerische Vermessungsverwaltung



Planfeststellungsbehörde

Wasserhaltungstech. Eintragungen sind schem. dargestellt

Legende (themenbezogene Auswahl zum vorliegenden Plan; weitere Verwendungen gemäß Symbol-/ Zeichenverzeichnis):

Gemarkung	— · — · — · —	Gastransportleitung geplant	— (red)	Schilderpfahl (SPF)	○ (red)
Flurstücks-Grenze	— (grey)	KKS-Anlagen geplant	— (red)	Schilderpfahl mit Messkontakt (MK)	○ (red)
Topografie	— (brown)	Schutzstreifen (dingliche Sicherung)	- - - (red)	Arbeitsstreifen	— (blue)
Fremdleitungen	— (magenta)	TS-Punkt mit Nr., Winkel u. Koordinate	○ (red)		
Bestand Gas bayernets	— (blue)	Kilometrierung	km 00+00		

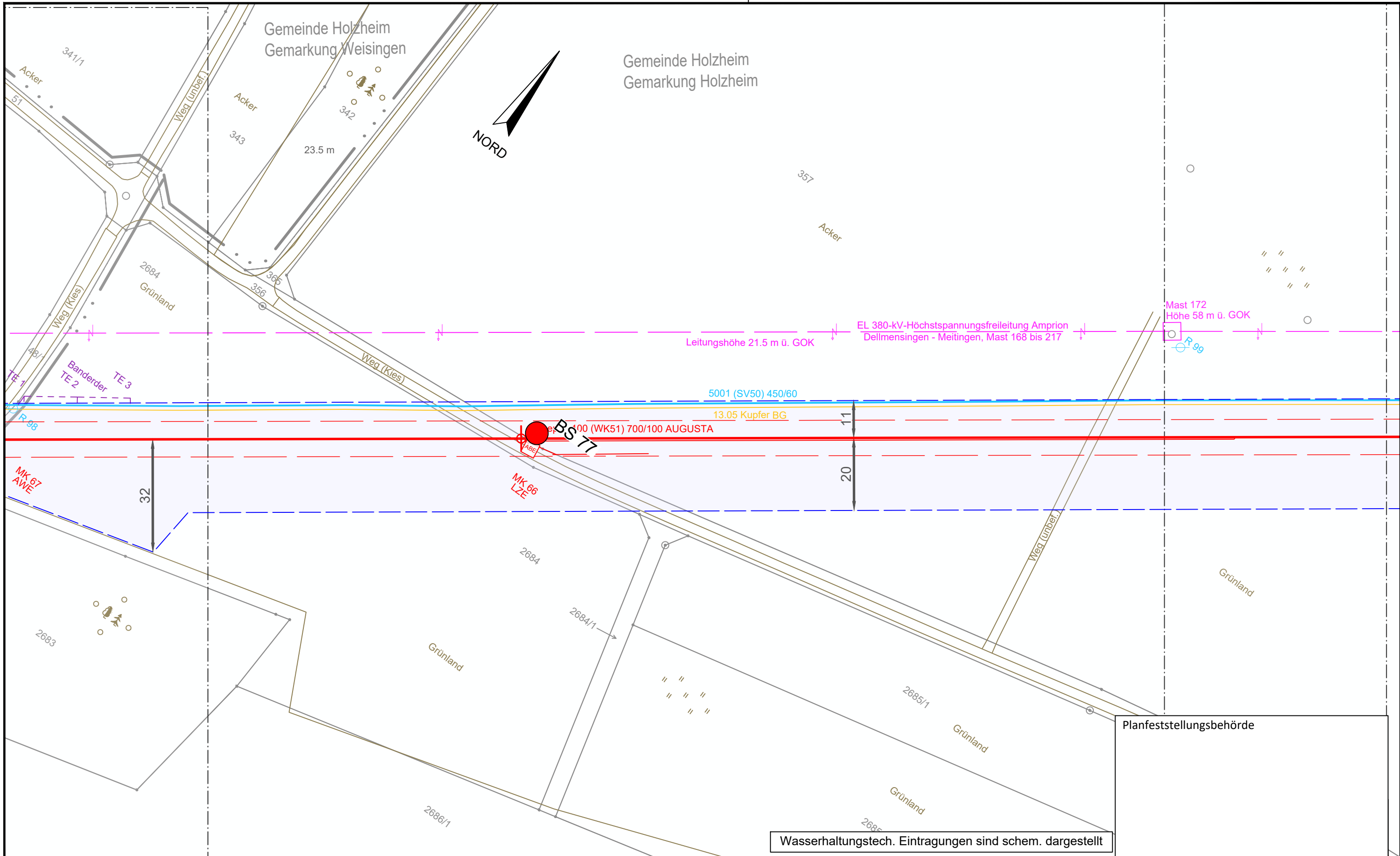
0 10 20 30 40 50 Meter

DR. SPANG Ingenieurgesellschaft für Bauwesen, Geologie und Umwelttechnik mbH Rosi-Wolfstein-Straße 6, 58453 Witten Telefon: 02302 / 9 14 02 - 0		Geplante Gastransportleitung AUGUSTA von Wertingen nach Kötz Planunterlagen zum Planfeststellungsverfahren (PF-V)			Ingenieurbüro Weishaupt Planung und Bauüberwachung im Auftrag der bayernets energie transport systeme				
Plangrundlage: WK5100_GP_TP_TG_230426-WPG Plan Nr.: 42.7852/ 2.1 Gezeichnet: Bt		Trassierungsplan Lage Hydrogeologisches Gutachten			Leitung 5100 (WK51) DN 700 MOP 100 Schutzstreifen 10 m				
Datum: 28.04.2023 Geprüft: BJe		Bundesland: Bayern		Regierungsbezirk: Schwaben		Landkreis: Dillingen a.d. Donau			
Rev.	Datum	Änderung		Datum	Name	Format	Maßstab	Revision	
				Erstellt	31.03.2023	Döring; Hahn / WPG	DIN A3	1 : 1.000	0
				Geprüft	31.03.2023	Thiele / WPG	Planname		Blatt-Nr.
				Freigegeben			WK5100_GP_TP_TG		53

© Geobasisdaten: Bayerische Vermessungsverwaltung

Anschluss-Blatt-Nr.: 54

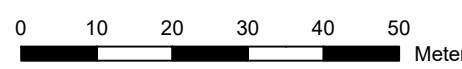
Anschluss-Blatt-Nr.: 52



Wasserhaltungstech. Eintragungen sind schem. dargestellt

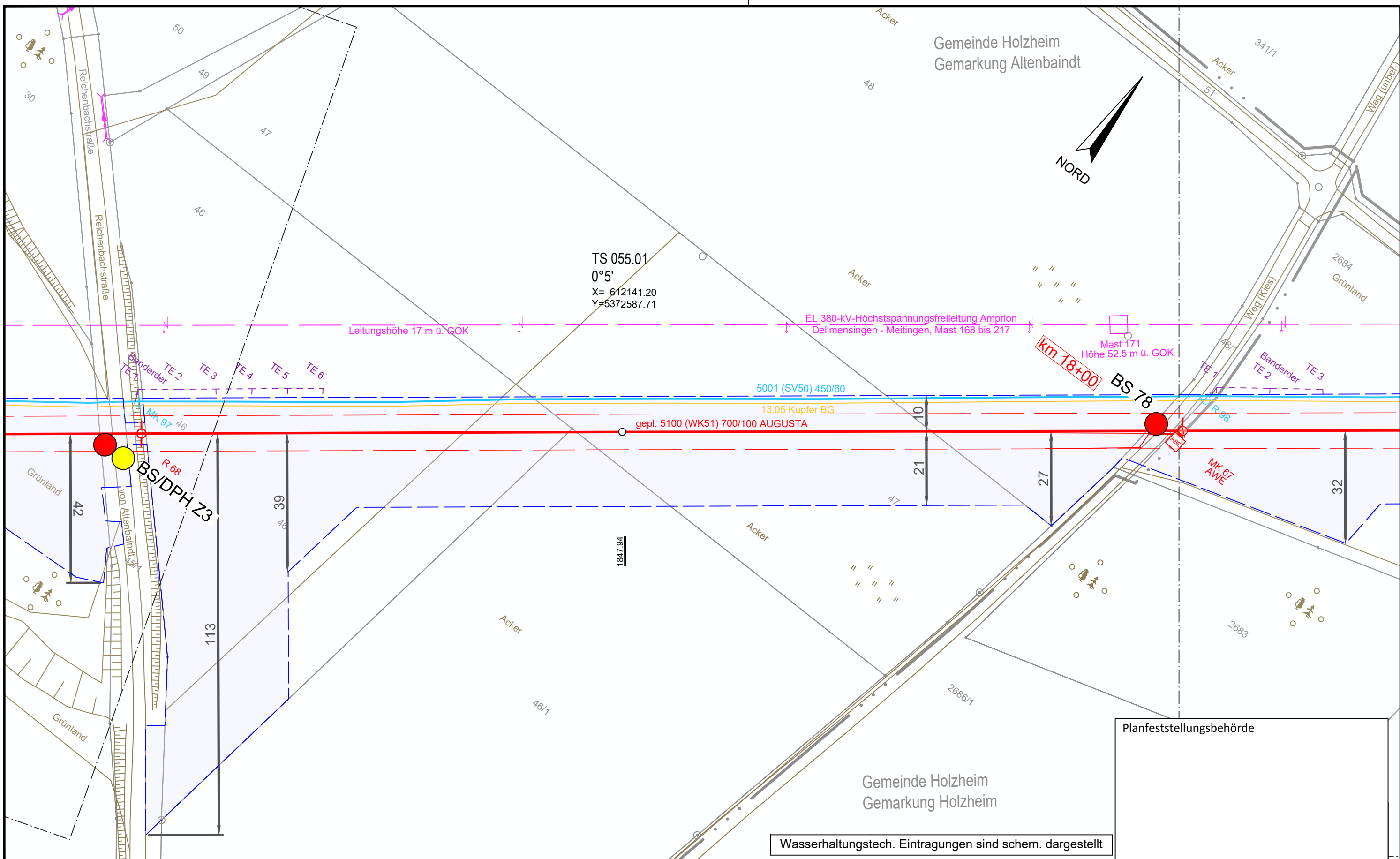
Legende (themenbezogene Auswahl zum vorliegenden Plan; weitere Verwendungen gemäß Symbol-/ Zeichenverzeichnis):

Gemarkung		Gastransportleitung geplant		Schilderpfahl (SPF)	
Flurstücks-Grenze		KKS-Anlagen geplant		Schilderpfahl mit Messkontakt (MK)	
Topografie		Schutzstreifen (dingliche Sicherung)		Arbeitsstreifen	
Fremdleitungen		TS-Punkt mit Nr., Winkel u. Koordinate			
Bestand Gas bayernets		Kilometrierung			



 DR. SPANG Ingenieurgesellschaft für Bauwesen, Geologie und Umwelttechnik mbH Rosi-Wolfstein-Straße 6, 58453 Witten Telefon: 02302 / 9 14 02 - 0		Geplante Gastransportleitung AUGUSTA von Wertingen nach Kötz Planunterlagen zum Planfeststellungsverfahren (PF-V)		 Planung und Bauüberwachung	
Plangrundlage: WK5100_GP_TP_TG_230426-WPG Plan Nr.: 42.7852/ 2.1 Gezeichnet: Bt		Trassierungsplan Lage Hydrogeologisches Gutachten		Leitung 5100 (WK51) DN 700 MOP 100 Schutzstreifen 10 m	
Datum: 28.04.2023 Geprüft: BJe		Bundesland: Bayern		Regierungsbezirk: Schwaben	
Landkreis: Dillingen a.d. Donau		Datum: 31.03.2023		Name: Döring; Hahn / WPG	
Rev. Datum Änderung		Datum		Name	
0 10 20 30 40 50 Meter		Erstellt		Format: DIN A3	
		Geprüft		Maßstab: 1 : 1.000	
		Freigegeben		Revision: 0	
				Planname: WK5100_GP_TP_TG_54	
				Blatt-Nr.: 54	

© Geobasisdaten: Bayerische Vermessungsverwaltung



Wasserhaltungstech. Eintragungen sind schem. dargestellt

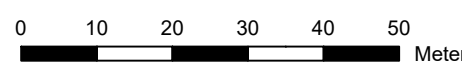
Planfeststellungsbehörde

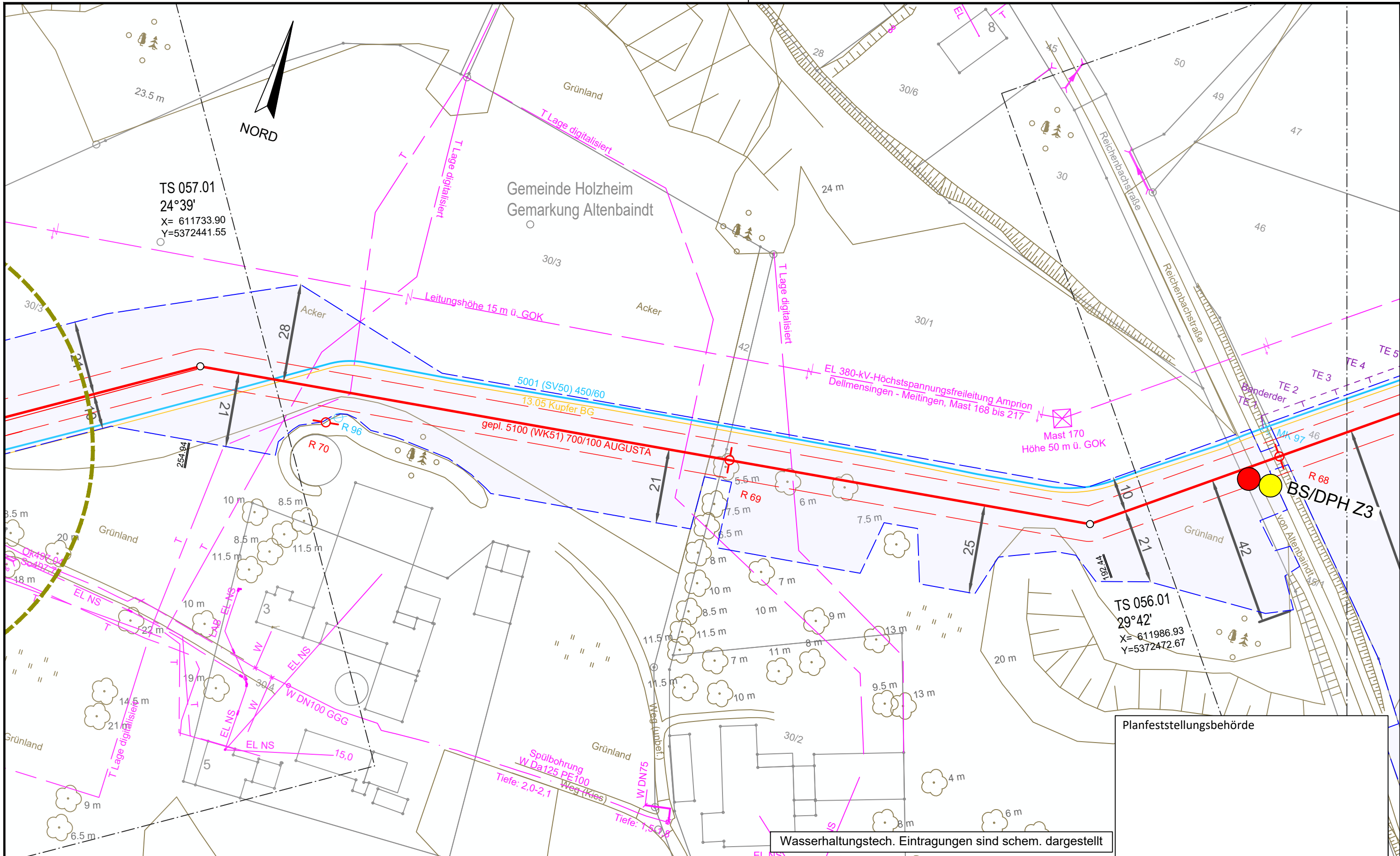
Legende (themenbezogene Auswahl zum vorliegenden Plan; weitere Verwendungen gemäß Symbol-/ Zeichenverzeichnis):

Gemarkung		Gastransportleitung geplant		Schilderpfahl (SPF)	
Flurstücks-Grenze		KKS-Anlagen geplant		Schilderpfahl mit Messkontakt (MK)	
Topografie		Schutzstreifen (dingliche Sicherung)		Arbeitsstreifen	
Fremdleitungen		TS-Punkt mit Nr., Winkel u. Koordinate			
Bestand Gas bayernets		Kilometrierung			

 DR. SPANG Ingenieurgesellschaft für Bauwesen, Geologie und Umwelttechnik mbH Rosi-Wolfstein-Straße 6, 58453 Witten Telefon: 02302 / 9 14 02 - 0		Geplante Gastransportleitung AUGUSTA von Wertingen nach Kötz Planunterlagen zum Planfeststellungsverfahren (PF-V)		 Planung und Bauüberwachung im Auftrag der bayernets energie transport systeme	
Plangrundlage: WK5100_GP_TP_TG_230426-WPG Plan Nr.: 42.7852/ 2.1 Gezeichnet: Bt		Trassierungsplan Lage Hydrogeologisches Gutachten		Leitung 5100 (WK51) DN 700 MOP 100 Schutzstreifen 10 m	
Datum: 28.04.2023 Geprüft: BJe		Bundesland: Bayern		Regierungsbezirk: Schwaben	
Landkreis: Dillingen a.d. Donau		Datum: 31.03.2023		Name: Döring; Hahn / WPG	
Rev. Datum Änderung		Datum Name		Format Maßstab Revision	
1 31.03.2023 Erstellt		31.03.2023 Döring; Hahn / WPG		DIN A3 1 : 1.000 0	
2 31.03.2023 Geprüft		Thiele / WPG		Planname Blatt-Nr.	
3 Freigegeben		WK5100_GP_TP_TG_55		55	

© Geobasisdaten: Bayerische Vermessungsverwaltung



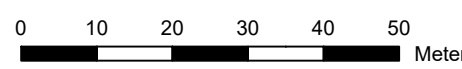


Planfeststellungsbehörde

Wasserhaltungstech. Eintragungen sind schem. dargestellt

Legende (themenbezogene Auswahl zum vorliegenden Plan; weitere Verwendungen gemäß Symbol-/ Zeichenverzeichnis):

Gemarkung	— · — · —	Gastransportleitung geplant	— (Red)	Schilderpfahl (SPF)	○ (Red)
Flurstücks-Grenze	— (Black)	KKS-Anlagen geplant	— (Red)	Schilderpfahl mit Messkontakt (MK)	○ (Red)
Topografie	— (Brown)	Schutzstreifen (dingliche Sicherung)	- - - (Red)	Arbeitsstreifen	— (Blue)
Fremdleitungen	— (Pink)	TS-Punkt mit Nr., Winkel u. Koordinate	○ (Red)		
Bestand Gas bayernets	— (Cyan)	Kilometrierung	km 00+00		

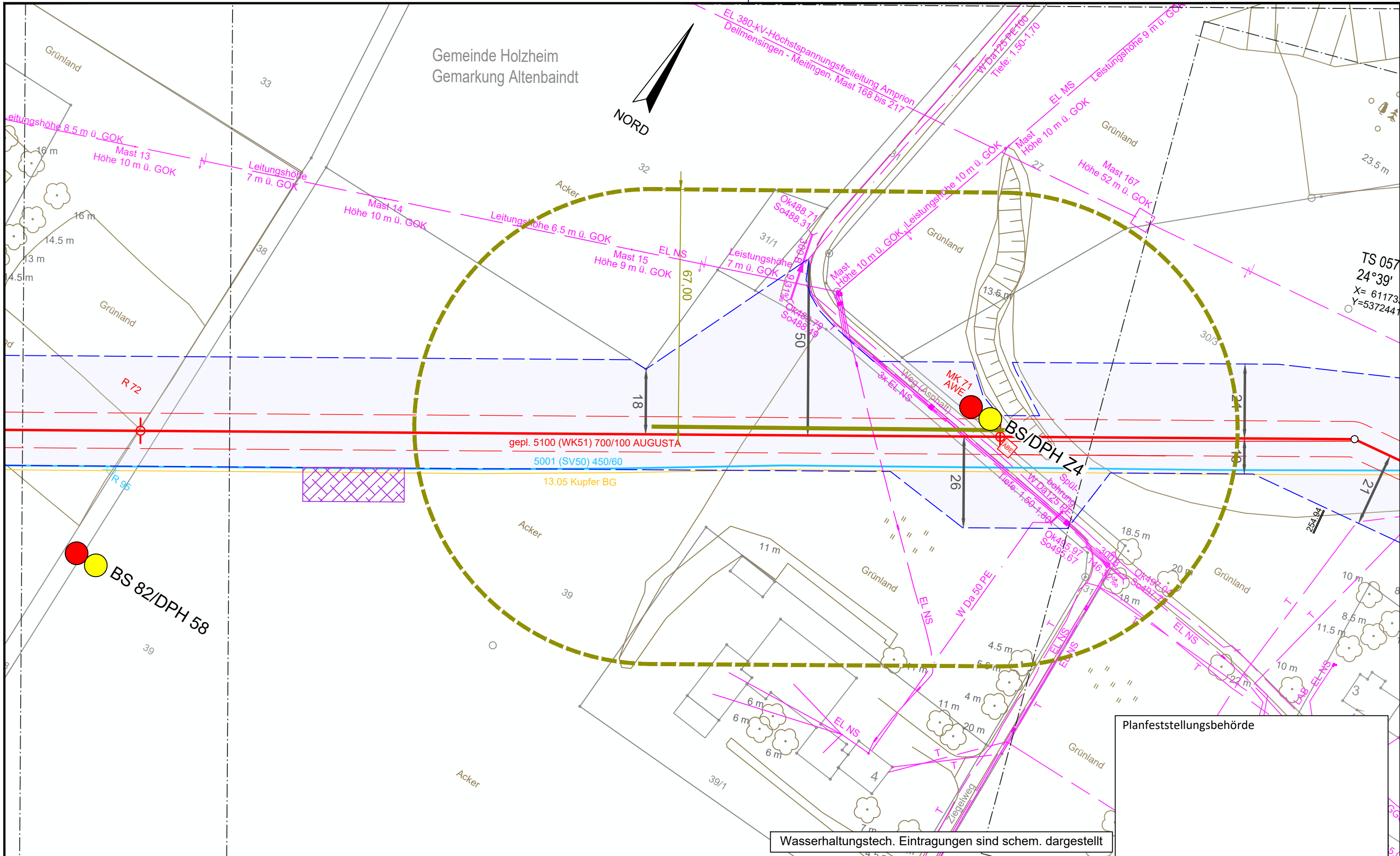


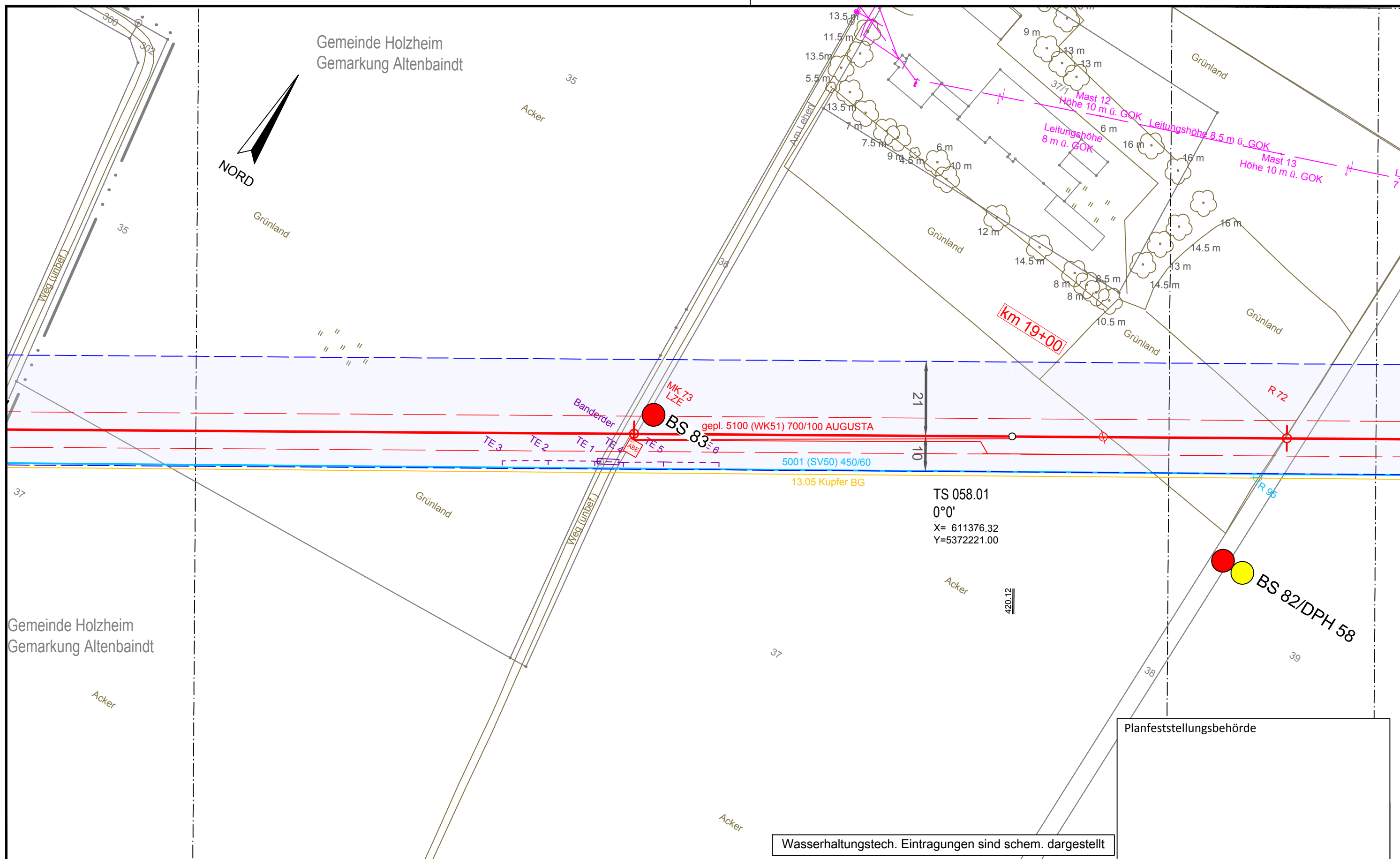
DR. SPANG Ingenieurgesellschaft für Bauwesen, Geologie und Umwelttechnik mbH
 Rosi-Wolfstein-Straße 6, 58453 Witten
 Telefon: 02302 / 9 14 02 - 0

Geplante Gastransportleitung AUGUSTA von Wertingen nach Kötz
 Planunterlagen zum Planfeststellungsverfahren (PF-V)

Ingenieurbüro Weishaupt
 Planung und Bauüberwachung
 im Auftrag der bayernets

Plangrundlage: WK5100_GP_TP_TG_230426-WPG	Trassierungsplan Lage Hydrogeologisches Gutachten	Leitung 5100 (WK51) DN 700 MOP 100 Schutzstreifen 10 m
Plan Nr.: 42.7852/ 2.1	Gezeichnet: Bt	
Datum: 28.04.2023	Geprüft: BJe	
Rev.	Datum	Änderung
	31.03.2023	Erstellt
	31.03.2023	Geprüft
		Freigegeben
Bundesland: Bayern	Regierungsbezirk: Schwaben	Landkreis: Dillingen a.d. Donau
Datum	Name	Format
31.03.2023	Döring; Hahn / WPG	DIN A3
	Thiele / WPG	Maßstab
		1 : 1.000
		Revision
		0
		Blatt-Nr.
		WK5100_GP_TP_TG_56





Legende (themenbezogene Auswahl zum vorliegenden Plan; weitere Verwendungen gemäß Symbol-/Zeichenverzeichnis):

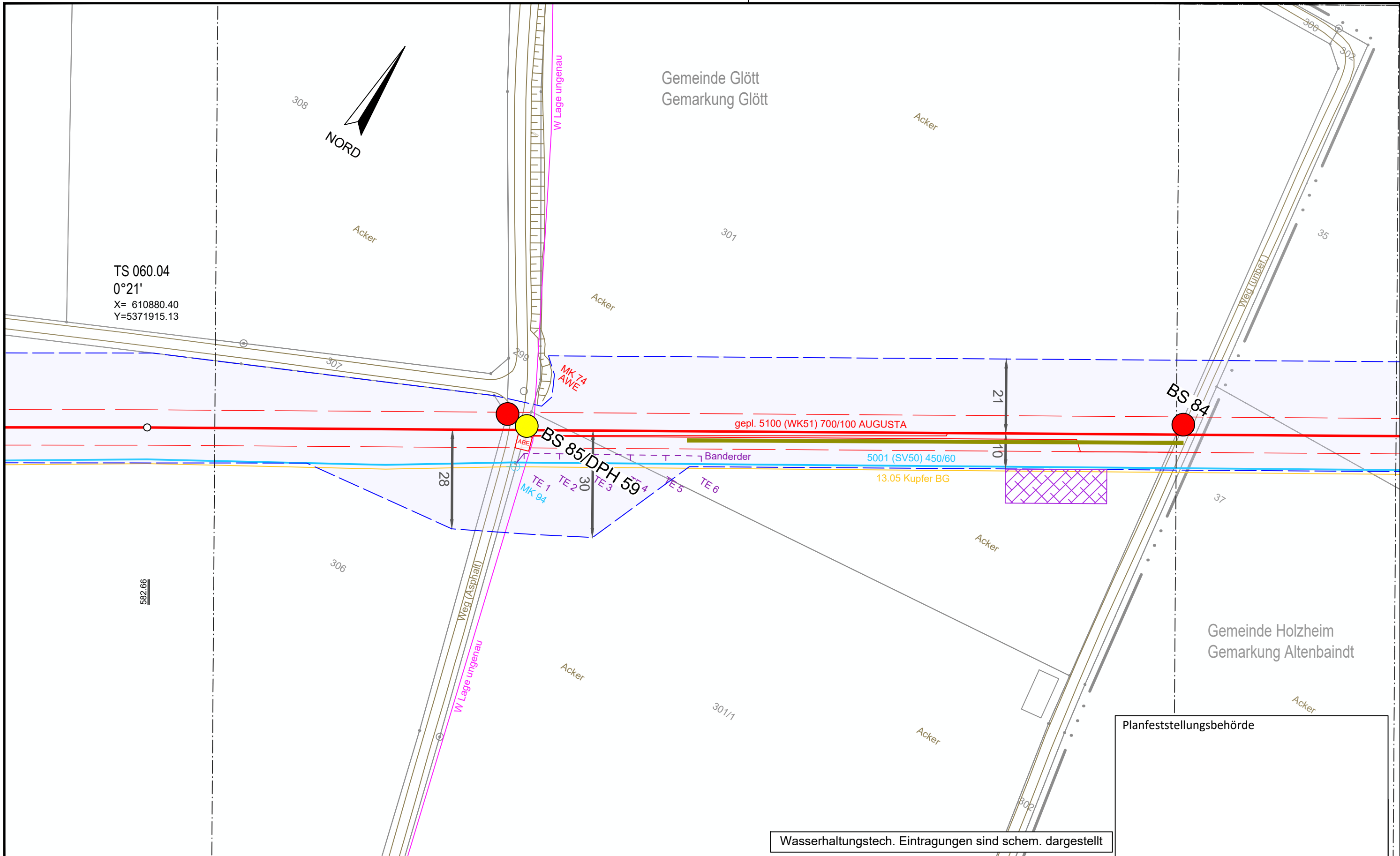
Gemarkung	— · — · —	Gastransportleitung geplant	— (red)	Schilderpfahl (SPF)	○ (red)
Flurstücks-Grenze	— (dashed)	KKS-Anlagen geplant	— (red)	Schilderpfahl mit Messkontakt (MK)	○ (red)
Topografie	— (brown)	Schutzstreifen (dingliche Sicherung)	— (dashed)	Arbeitsstreifen	— (blue)
Fremdleitungen	— (magenta)	TS-Punkt mit Nr., Winkel u. Koordinate	○ (red)		
Bestand Gas bayernets	— (cyan)	Kilometrierung	km 00+00		

0 10 20 30 40 50 Meter

Wasserhaltungstech. Eintragungen sind schem. dargestellt

DR. SPANG Ingenieurgesellschaft für Bauwesen, Geologie und Umwelttechnik mbH Rosi-Wolfstein-Straße 6, 58453 Witten Telefon: 02302 / 9 14 02 - 0		Geplante Gastransportleitung AUGUSTA von Wertingen nach Kötz Planunterlagen zum Planfeststellungsverfahren (PF-V)		Ingenieurbüro Weishaupt (ibw) Planung und Bauüberwachung im Auftrag der bayernets	
Plangrundlage: WK5100_GP_TP_TG_230426-WPG Plan Nr.: 42.7852/ 2.1 Gezeichnet: Bt Datum: 28.04.2023 Geprüft: BJe		Trassierungsplan Lage Hydrogeologisches Gutachten		Leitung 5100 (WK51) DN 700 MOP 100 Schutzstreifen 10 m	
Bundesland: Bayern Regierungsbezirk: Schwaben Landkreis: Dillingen a.d.Donau		Planfeststellungsbehörde			
Rev.	Datum	Änderung	Datum	Name	Format
			31.03.2023	Döring; Hahn / WPG	DIN A3
			31.03.2023	Thiele / WPG	Plannamen
		Freigegeben			Blatt-Nr.
					WK5100_GP_TP_TG_58

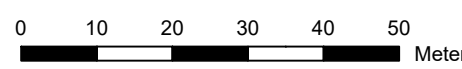
© Geobasisdaten: Bayerische Vermessungsverwaltung



Wasserhaltungstech. Eintragungen sind schem. dargestellt

Legende (themenbezogene Auswahl zum vorliegenden Plan; weitere Verwendungen gemäß Symbol-/ Zeichenverzeichnis):

Gemarkung	— · · · —	Gastransportleitung geplant	— (red) —	Schilderpfahl (SPF)	○ (red)
Flurstücks-Grenze	— (grey) —	KKS-Anlagen geplant	— (red) —	Schilderpfahl mit Messkontakt (MK)	○ (red)
Topografie	— (brown) —	Schutzstreifen (dingliche Sicherung)	- - - - -	Arbeitsstreifen	▭ (blue)
Fremdleitungen	— (magenta) —	TS-Punkt mit Nr., Winkel u. Koordinate	⊙ (red)		
Bestand Gas bayernets	— (cyan) —	Kilometrierung	⊙ km 00+00		



DR. SPANG Ingenieurgesellschaft für Bauwesen, Geologie und Umwelttechnik mbH
 Rosi-Wolfstein-Straße 6, 58453 Witten
 Telefon: 02302 / 9 14 02 - 0

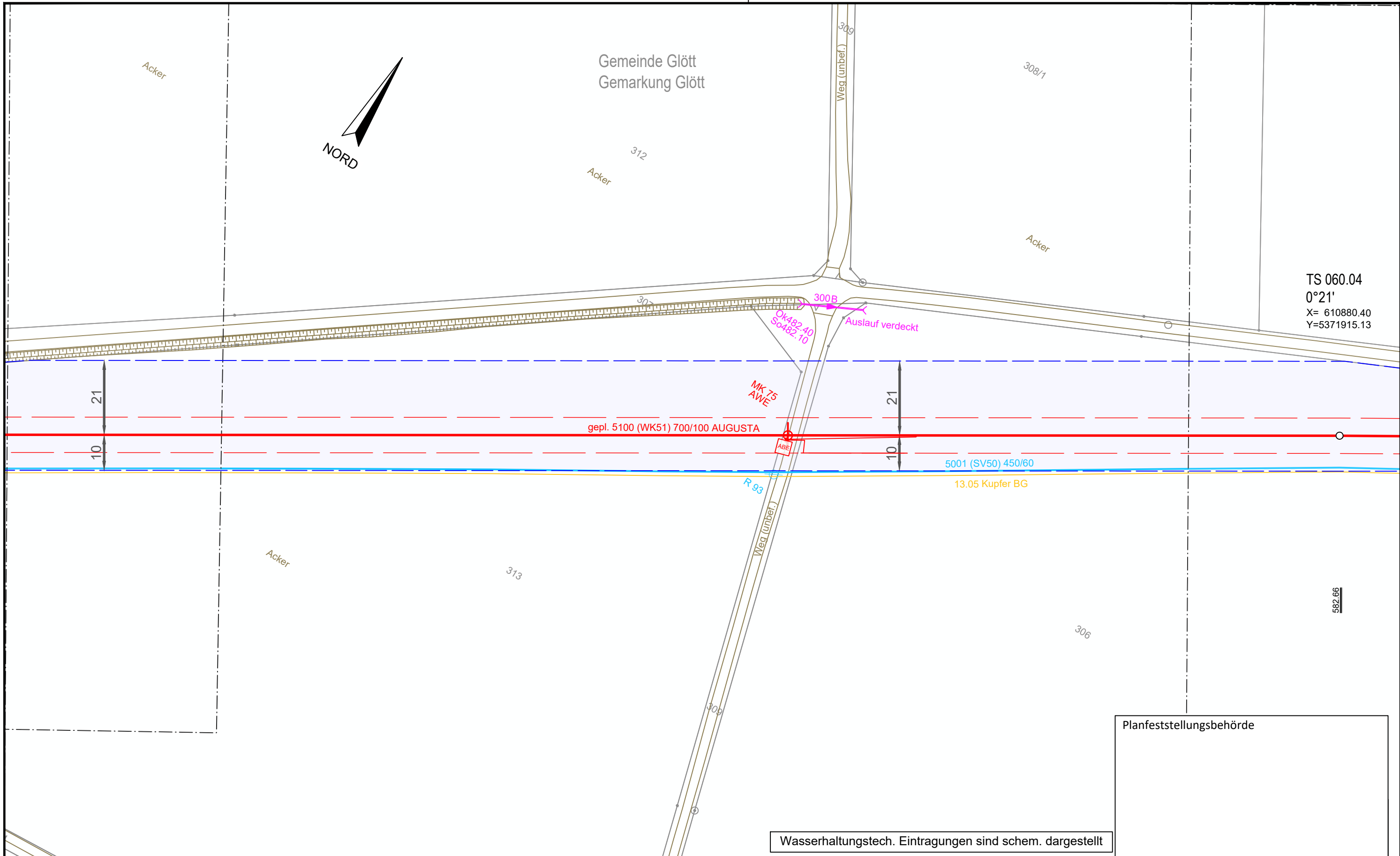
Geplante Gastransportleitung AUGUSTA von Wertingen nach Kötz
 Planunterlagen zum Planfeststellungsverfahren (PF-V)

Ingenieurbüro Weishaupt
 Planung und Bauüberwachung
 im Auftrag der bayernets

Plangrundlage: WK5100_GP_TP_TG_230426-WPG	Plan Nr.: 42.7852/ 2.1	Gezeichnet: Bt	Trassierungsplan Lage Hydrogeologisches Gutachten			Leitung 5100 (WK51) DN 700 MOP 100 Schutzstreifen 10 m
Datum: 28.04.2023	Geprüft: BJe	Bundesland: Bayern	Regierungsbezirk: Schwaben	Landkreis: Dillingen a.d.Donau		
Rev.	Datum	Änderung	Datum	Name	Format	Maßstab
			31.03.2023	Döring; Hahn / WPG	DIN A3	1 : 1.000
			31.03.2023	Thiele / WPG	Planname	Revision
		Freigegeben			WK5100_GP_TP_TG_59	0

© Geobasisdaten: Bayerische Vermessungsverwaltung

Planfeststellungsbehörde

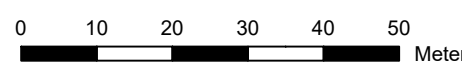


Planfeststellungsbehörde

Wasserhaltungstech. Eintragungen sind schem. dargestellt

Legende (themenbezogene Auswahl zum vorliegenden Plan; weitere Verwendungen gemäß Symbol-/ Zeichenverzeichnis):

Gemarkung	— · — · —	Gastransportleitung geplant	— (red)	Schilderpfahl (SPF)	○ (red)
Flurstücks-Grenze	— (dashed)	KKS-Anlagen geplant	— (red)	Schilderpfahl mit Messkontakt (MK)	○ (red)
Topografie	— (brown)	Schutzstreifen (dingliche Sicherung)	— (dashed red)	Arbeitsstreifen	— (blue)
Fremdleitungen	— (magenta)	TS-Punkt mit Nr., Winkel u. Koordinate	○ (red)		
Bestand Gas bayernets	— (cyan)	Kilometrierung	○ (red)		



DR. SPANG Ingenieurgesellschaft für Bauwesen, Geologie und Umwelttechnik mbH
 Rosi-Wolfstein-Straße 6, 58453 Witten
 Telefon: 02302 / 9 14 02 - 0

Plangrundlage: WK5100_GP_TP_TG_230426-WPG
 Plan Nr.: 42.7852/ 2.1 Gezeichnet: Bt
 Datum: 28.04.2023 Geprüft: BJe

Geplante Gastransportleitung AUGUSTA von Wertingen nach Kötz
 Planunterlagen zum Planfeststellungsverfahren (PF-V)

Trassierungsplan Lage
 Hydrogeologisches Gutachten

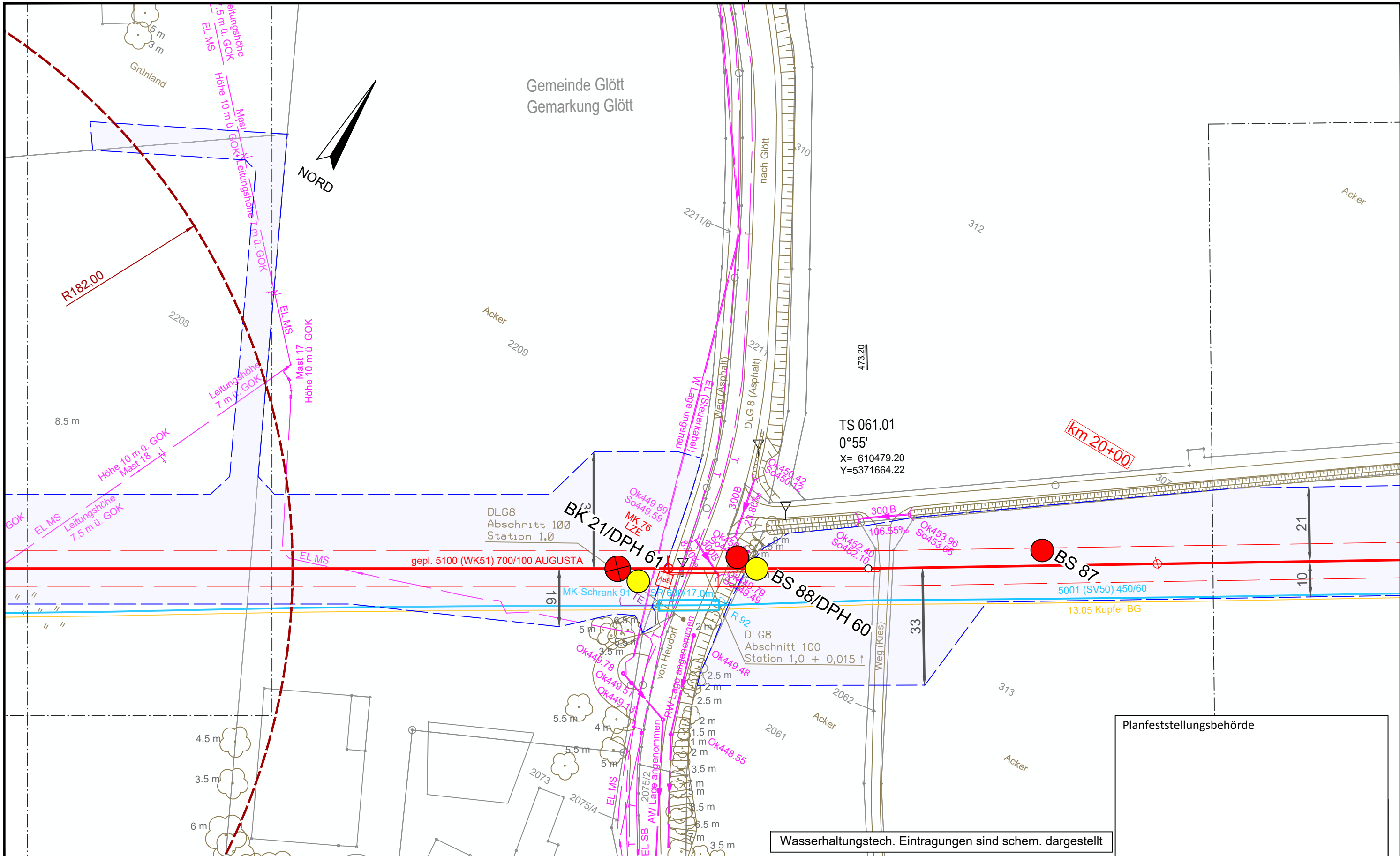
Leitung 5100 (WK51)
 DN 700 MOP 100
 Schutzstreifen 10 m

Rev.	Datum	Änderung	Datum	Name	Format	Maßstab	Revision
		Erstellt	31.03.2023	Döring; Hahn / WPG	DIN A3	1 : 1.000	0
		Geprüft	31.03.2023	Thiele / WPG	Planname		Blatt-Nr.
		Freigegeben			WK5100_GP_TP_TG_60		

Ingenieurbüro Weishaupt
 Planung und Bauüberwachung

im Auftrag der
bayernets
 energie transport systeme

© Geobasisdaten: Bayerische Vermessungsverwaltung



Wasserhaltungstech. Eintragungen sind schem. dargestellt

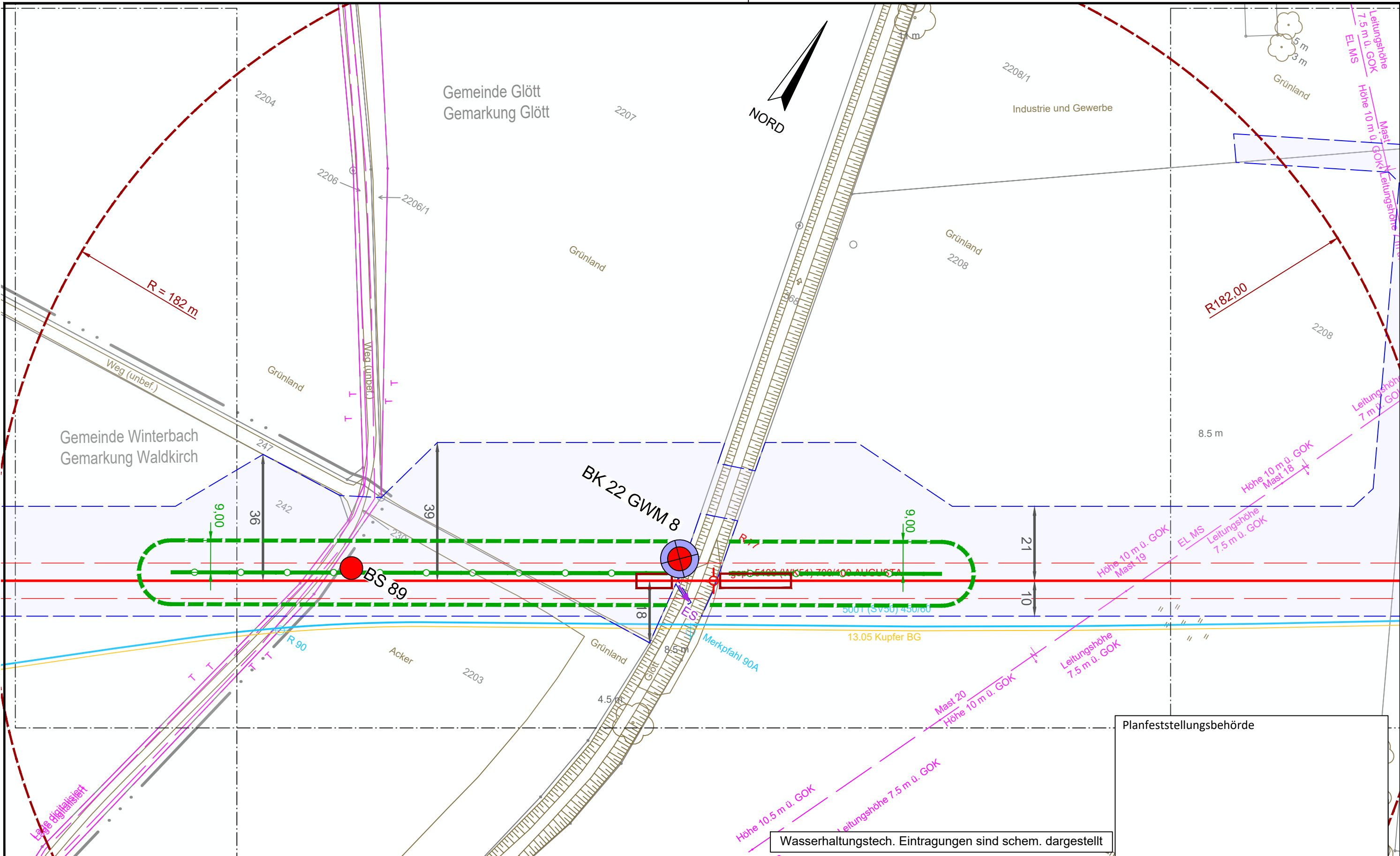
Legende (themenbezogene Auswahl zum vorliegenden Plan; weitere Verwendungen gemäß Symbol-/ Zeichenverzeichnis):

Gemarkung	— · — · —	Gastransportleitung geplant	—	Schilderpfahl (SPF)	○
Flurstücks-Grenze	—	KKS-Anlagen geplant	—	Schilderpfahl mit Messkontakt (MK)	○
Topografie	—	Schutzstreifen (dingliche Sicherung)	- - -	Arbeitsstreifen	▬
Fremdleitungen	—	TS-Punkt mit Nr., Winkel u. Koordinate	○		
Bestand Gas bayernets	—	Kilometrierung	km 00+00		

0 10 20 30 40 50 Meter

DR. SPANG Ingenieurgesellschaft für Bauwesen, Geologie und Umwelttechnik mbH Rosi-Wolfstein-Straße 6, 58453 Witten Telefon: 02302 / 9 14 02 - 0		Geplante Gastransportleitung AUGUSTA von Wertingen nach Kötz Planunterlagen zum Planfeststellungsverfahren (PF-V)			Ingenieurbüro Weishaupt Planung und Bauüberwachung im Auftrag der bayernets energie transport systeme	
Plangrundlage: WK5100_GP_TP_TG_230426-WPG Plan Nr.: 42.7852/ 2.1 Gezeichnet: Bt		Trassierungsplan Lage Hydrogeologisches Gutachten		Leitung 5100 (WK51) DN 700 MOP 100 Schutzstreifen 10 m		
Datum: 28.04.2023 Geprüft: BJe		Bundesland: Bayern		Regierungsbezirk: Schwaben Landkreis: Dillingen a.d.Donau		
Rev.	Datum	Änderung	Datum	Name	Format	
			31.03.2023	Döring; Hahn / WPG	DIN A3	
			31.03.2023	Thiele / WPG	Planname	
		Freigegeben			Blatt-Nr.	
			WK5100_GP_TP_TG_61			

© Geobasisdaten: Bayerische Vermessungsverwaltung

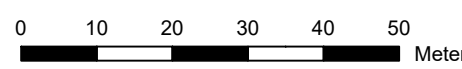


Wasserhaltungstech. Eintragungen sind schem. dargestellt

Planfeststellungsbehörde

Legende (themenbezogene Auswahl zum vorliegenden Plan; weitere Verwendungen gemäß Symbol-/ Zeichenverzeichnis):

Gemarkung	— · — · — ·	Gastransportleitung geplant	— (red)	Schilderpfahl (SPF)	○ (red)
Flurstücks-Grenze	— (dashed)	KKS-Anlagen geplant	— (orange)	Schilderpfahl mit Messkontakt (MK)	○ (red with dot)
Topografie	— (brown)	Schutzstreifen (dingliche Sicherung)	— (dashed red)	Arbeitsstreifen	— (blue)
Fremdleitungen	— (magenta)	TS-Punkt mit Nr., Winkel u. Koordinate	⊙ (red)		
Bestand Gas bayernets	— (cyan)	Kilometrierung	⊗ km 00+00		

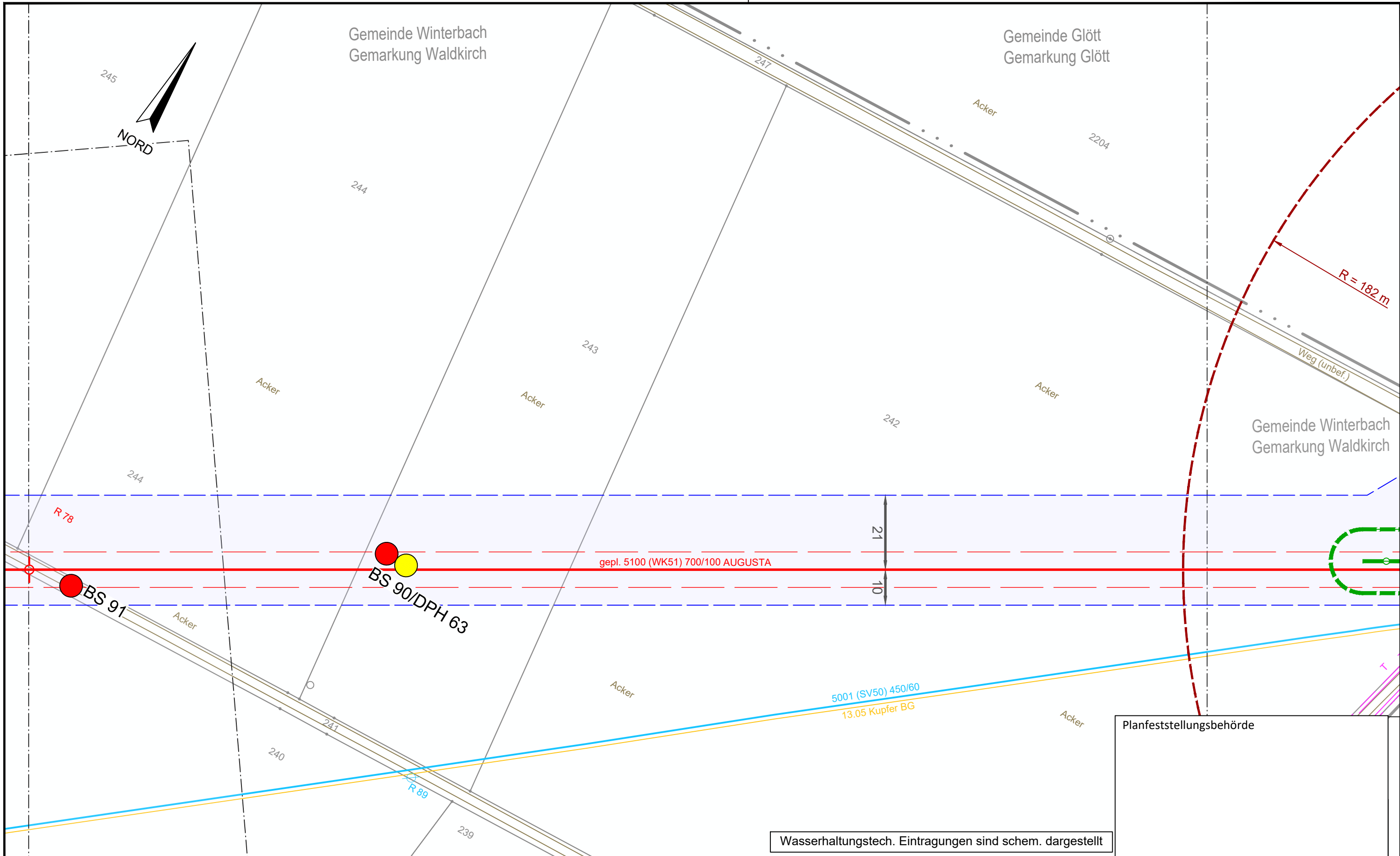


DR. SPANG Ingenieurgesellschaft für Bauwesen, Geologie und Umwelttechnik mbH
 Rosi-Wolfstein-Straße 6, 58453 Witten
 Telefon: 02302 / 9 14 02 - 0

Geplante Gastransportleitung AUGUSTA von Wertingen nach Kötz
 Planunterlagen zum Planfeststellungsverfahren (PF-V)

Ingenieurbüro Weishaupt
 Planung und Bauüberwachung
 im Auftrag der bayernets

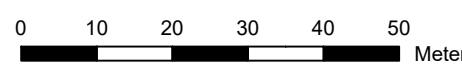
Plangrundlage: WK5100_GP_TP_TG_230426-WPG	Gezeichnet: Bt	Trassierungsplan Lage Hydrogeologisches Gutachten			Leitung 5100 (WK51) DN 700 MOP 100 Schutzstreifen 10 m		
Plan Nr.: 42.7852/ 2.1	Geprüft: BJe	Bundesland: Bayern	Regierungsbezirk: Schwaben	Landkreis: Dillingen a.d. Donau, Günzburg			
Datum: 28.04.2023							
Rev.	Datum	Änderung	Datum	Name	Format	Maßstab	Revision
			31.03.2023	Döring; Hahn / WPG	DIN A3	1 : 1.000	0
			31.03.2023	Thiele / WPG	Planname		Blatt-Nr.
		Freigegeben			WK5100_GP_TP_TG_62		



Wasserhaltungstech. Eintragungen sind schem. dargestellt

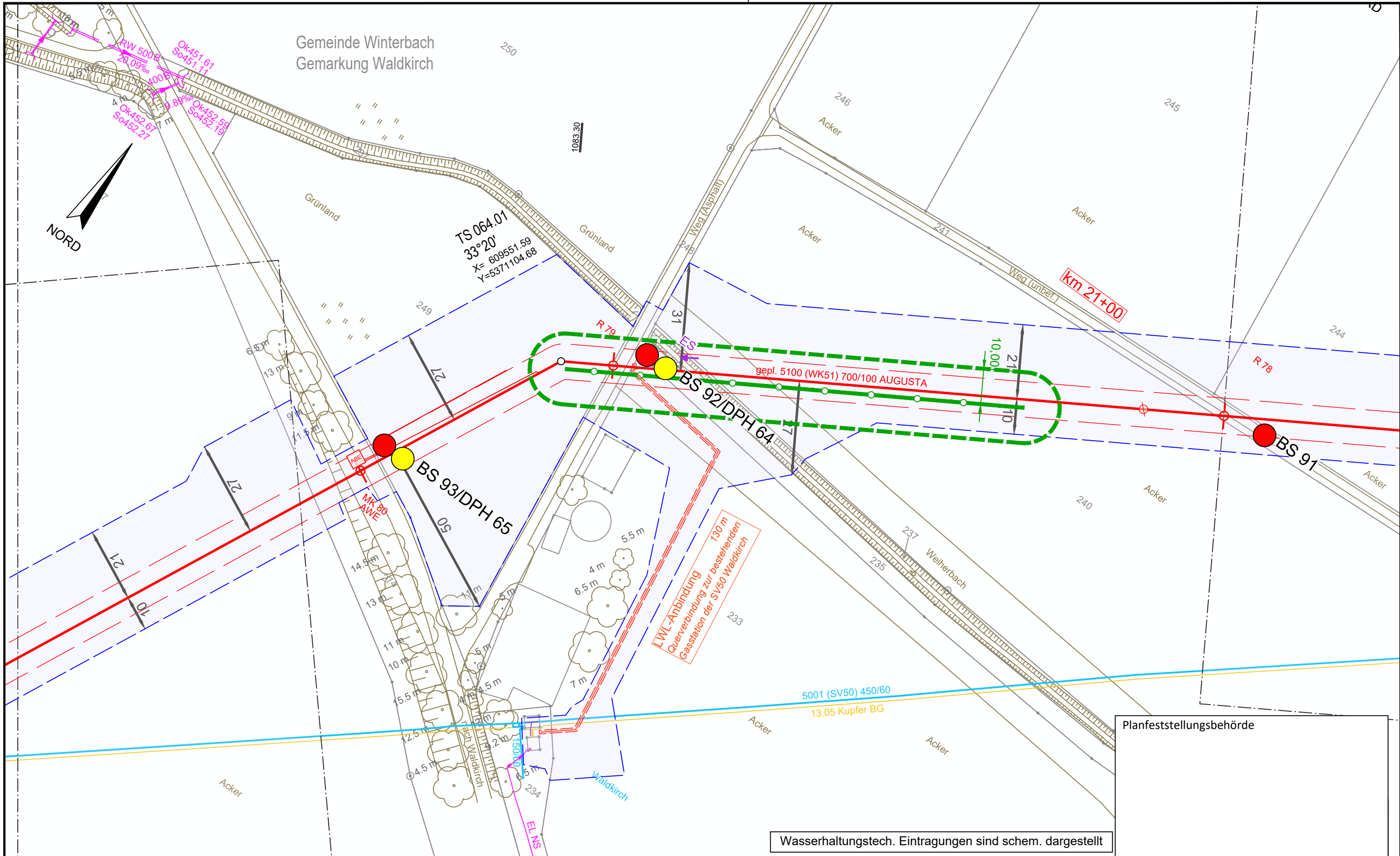
Legende (themenbezogene Auswahl zum vorliegenden Plan; weitere Verwendungen gemäß Symbol-/ Zeichenverzeichnis):

Gemarkung	— · · · —	Gastransportleitung geplant	— (red) —	Schilderpfahl (SPF)	○ (red)
Flurstücks-Grenze	— (grey) —	KKS-Anlagen geplant	— (red dashed) —	Schilderpfahl mit Messkontakt (MK)	○ (red with cross)
Topografie	— (brown) —	Schutzstreifen (dingliche Sicherung)	— (blue dashed) —	Arbeitsstreifen	— (blue dashed) —
Fremdleitungen	— (magenta) —	TS-Punkt mit Nr., Winkel u. Koordinate	○ (red with cross)		
Bestand Gas bayernets	— (cyan) —	Kilometrierung	km 00+00		



DR. SPANG Ingenieurgesellschaft für Bauwesen, Geologie und Umwelttechnik mbH Rosi-Wolfstein-Straße 6, 58453 Witten Telefon: 02302 / 9 14 02 - 0		Geplante Gastransportleitung AUGUSTA von Wertingen nach Kötz Planunterlagen zum Planfeststellungsverfahren (PF-V)		im Auftrag der bayernets	
Plangrundlage: WK5100_GP_TP_TG_230426-WPG Plan Nr.: 42.7852/ 2.1 Gezeichnet: Bt		Trassierungsplan Lage Hydrogeologisches Gutachten		Leitung 5100 (WK51) DN 700 MOP 100 Schutzstreifen 10 m	
Datum: 28.04.2023 Geprüft: BJe		Bundesland: Bayern		Regierungsbezirk: Schwaben Landkreis: Dillingen a.d. Donau, Günzburg	
Rev.	Datum	Änderung	Datum	Name	Format
			31.03.2023	Döring; Hahn / WPG	DIN A3
			31.03.2023	Thiele / WPG	Maßstab
		Freigegeben			1 : 1.000
				Blatt-Nr.	Revision
				WK5100_GP_TP_TG_63	0

© Geobasisdaten: Bayerische Vermessungsverwaltung

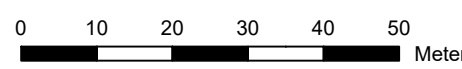


Planfeststellungsbehörde

Wasserhaltungstech. Eintragungen sind schem. dargestellt

Legende (themenbezogene Auswahl zum vorliegenden Plan; weitere Verwendungen gemäß Symbol-/ Zeichenverzeichnis):

Gemarkung	— · — · —	Gastransportleitung geplant	— (red)	Schilderpfahl (SPF)	○ (red)
Flurstücks-Grenze	— (dashed)	KKS-Anlagen geplant	— (orange)	Schilderpfahl mit Messkontakt (MK)	○ (red with dot)
Topografie	— (brown)	Schutzstreifen (dingliche Sicherung)	— (dashed)	Arbeitsstreifen	— (blue)
Fremdleitungen	— (magenta)	TS-Punkt mit Nr., Winkel u. Koordinate	○ (red with cross)		
Bestand Gas bayernets	— (blue)	Kilometrierung	km 00+00		

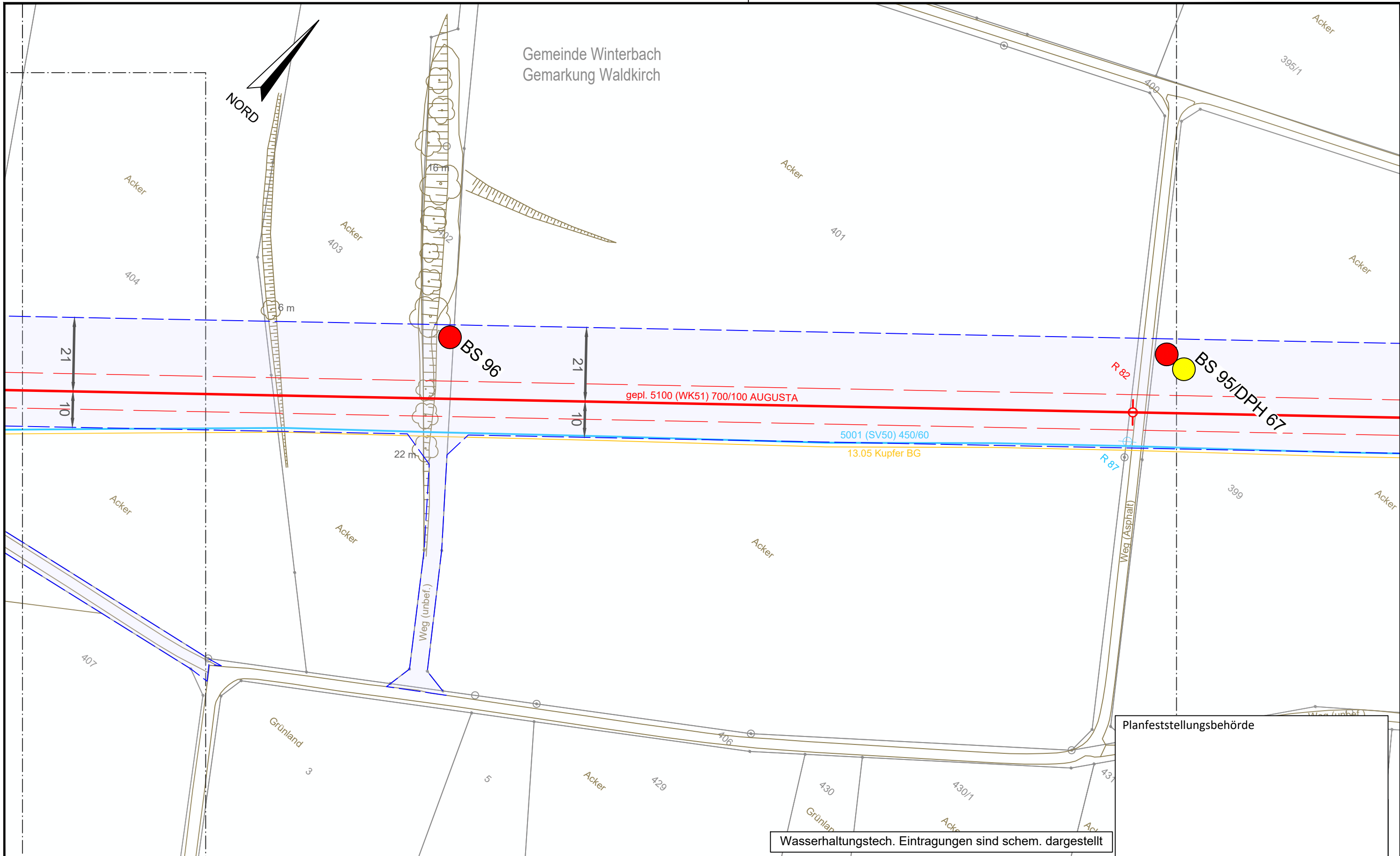


DR. SPANG Ingenieurgesellschaft für Bauwesen, Geologie und Umwelttechnik mbH
 Rosi-Wolfstein-Straße 6, 58453 Witten
 Telefon: 02302 / 9 14 02 - 0

Geplante Gastransportleitung AUGUSTA von Wertingen nach Kötz
 Planunterlagen zum Planfeststellungsverfahren (PF-V)


Ingenieurbüro Weishaupt
 Planung und Bauüberwachung
 im Auftrag der bayernets

Plangrundlage: WK5100_GP_TP_TG_230426-WPG	Trassierungsplan Lage Hydrogeologisches Gutachten	Leitung 5100 (WK51) DN 700 MOP 100 Schutzstreifen 10 m					
Plan Nr.: 42.7852/ 2.1	Gezeichnet: Bt						
Datum: 28.04.2023	Geprüft: BJe	Bundesland: Bayern					
Regierungsbezirk: Schwaben	Landkreis: Dillingen a.d. Donau, Günzburg						
Rev.	Datum	Änderung	Datum	Name	Format	Maßstab	Revision
			31.03.2023	Döring; Hahn / WPG	DIN A3	1 : 1.000	0
			31.03.2023	Thiele / WPG	Planname		Blatt-Nr.
		Freigegeben			WK5100_GP_TP_TG		64



Legende (themenbezogene Auswahl zum vorliegenden Plan; weitere Verwendungen gemäß Symbol-/ Zeichenverzeichnis):

Gemarkung	— · — · — · —	Gastransportleitung geplant	— (red) —	Schilderpfahl (SPf)	○ (red)
Flurstücks-Grenze	— (solid)	KKS-Anlagen geplant	— (dashed red) —	Schilderpfahl mit Messkontakt (MK)	○ (red with dot)
Topografie	— (brown)	Schutzstreifen (dingliche Sicherung)	— (dashed blue) —	Arbeitsstreifen	— (blue) —
Fremdleitungen	— (magenta)	TS-Punkt mit Nr., Winkel u. Koordinate	○ (red with 'x')		
Bestand Gas bayernets	— (cyan)	Kilometrierung	km 00+00		



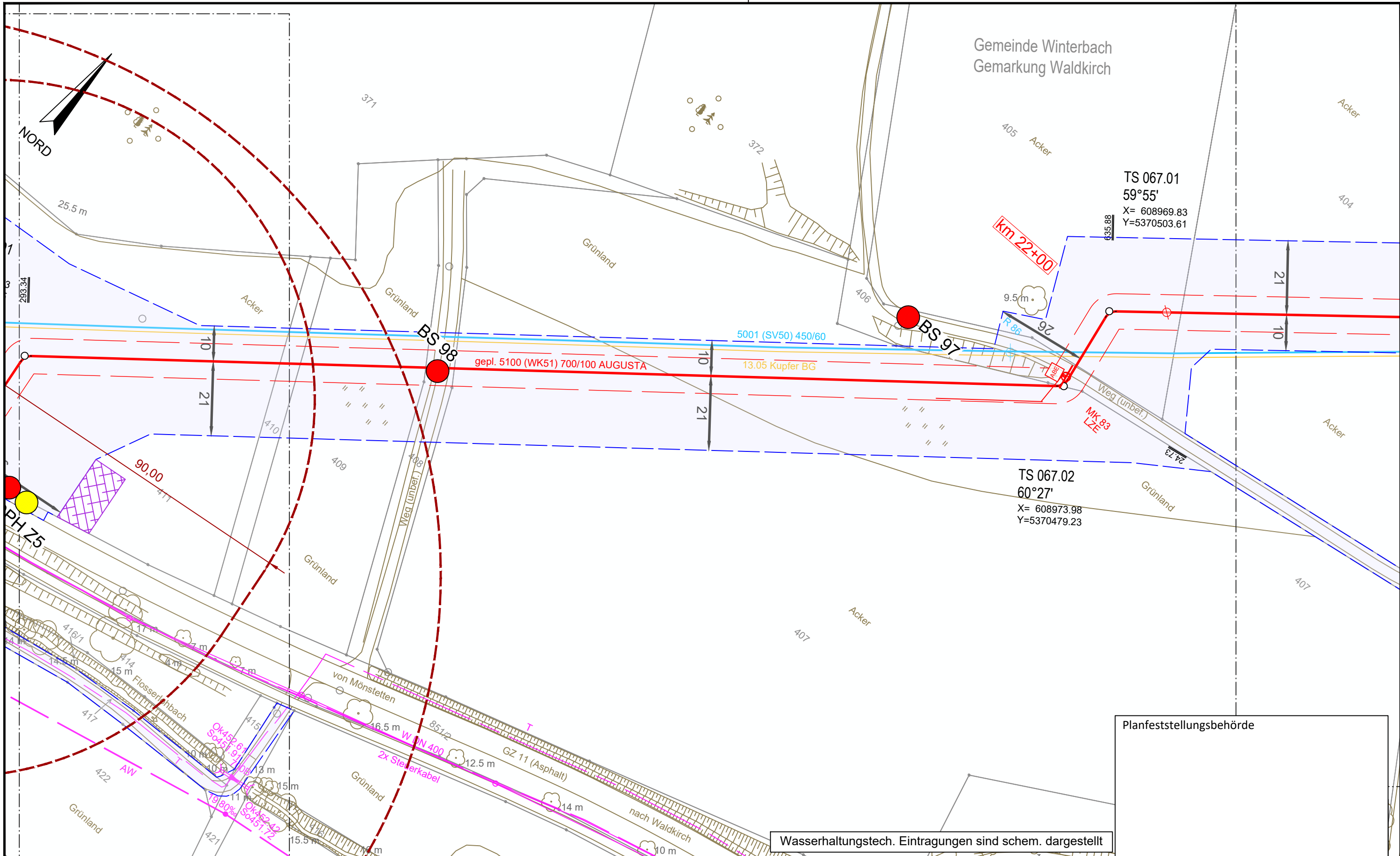
Wasserhaltungstech. Eintragungen sind schem. dargestellt

DR. SPANG Ingenieurgesellschaft für Bauwesen, Geologie und Umwelttechnik mbH
 Rosi-Wolfstein-Straße 6, 58453 Witten
 Telefon: 02302 / 9 14 02 - 0

Geplante Gastransportleitung AUGUSTA von Wertingen nach Kötz
 Planunterlagen zum Planfeststellungsverfahren (PF-V)

Ingenieurbüro Weishaupt
 Planung und Bauüberwachung

Plan Nr.: 42.7852/ 2.1	Gezeichnet: Bt	Trassierungsplan Lage Hydrogeologisches Gutachten		Leitung 5100 (WK51) DN 700 MOP 100 Schutzstreifen 10 m	
Datum: 28.04.2023	Geprüft: BJe	Bundesland: Bayern	Regierungsbezirk: Schwaben	Landkreis:	
Rev.	Datum	Änderung	Datum	Name	Günzburg
			Erstellt	31.03.2023	Döring; Hahn / WPG
			Geprüft	31.03.2023	Thiele / WPG
			Freigegeben		
			Format	Maßstab	Revision
			DIN A3	1 : 1.000	0
			Planname	Blatt-Nr.	
			WK5100_GP_TP_TG	66	



Gemeinde Winterbach
 Gemarkung Waldkirch

TS 067.01
 59°55'
 X= 608969.83
 Y=5370503.61

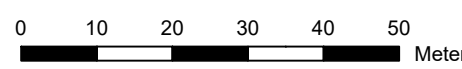
TS 067.02
 60°27'
 X= 608973.98
 Y=5370479.23

Planfeststellungsbehörde

Wasserhaltungstech. Eintragungen sind schem. dargestellt

Legende (themenbezogene Auswahl zum vorliegenden Plan; weitere Verwendungen gemäß Symbol-/ Zeichenverzeichnis):

Gemarkung	— · — · —	Gastransportleitung geplant	— (red)	Schilderpfahl (SPF)	○ (red)
Flurstücks-Grenze	— (dashed)	KKS-Anlagen geplant	— (red)	Schilderpfahl mit Messkontakt (MK)	○ (red)
Topografie	— (brown)	Schutzstreifen (dingliche Sicherung)	— (dashed)	Arbeitsstreifen	— (blue)
Fremdleitungen	— (magenta)	TS-Punkt mit Nr., Winkel u. Koordinate	○ (red)		
Bestand Gas bayernets	— (cyan)	Kilometrierung	km 00+00		



DR. SPANG Ingenieurgesellschaft für Bauwesen, Geologie und Umwelttechnik mbH
 Rosi-Wolfstein-Straße 6, 58453 Witten
 Telefon: 02302 / 9 14 02 - 0

Geplante Gastransportleitung AUGUSTA von Wertingen nach Kötz
 Planunterlagen zum Planfeststellungsverfahren (PF-V)

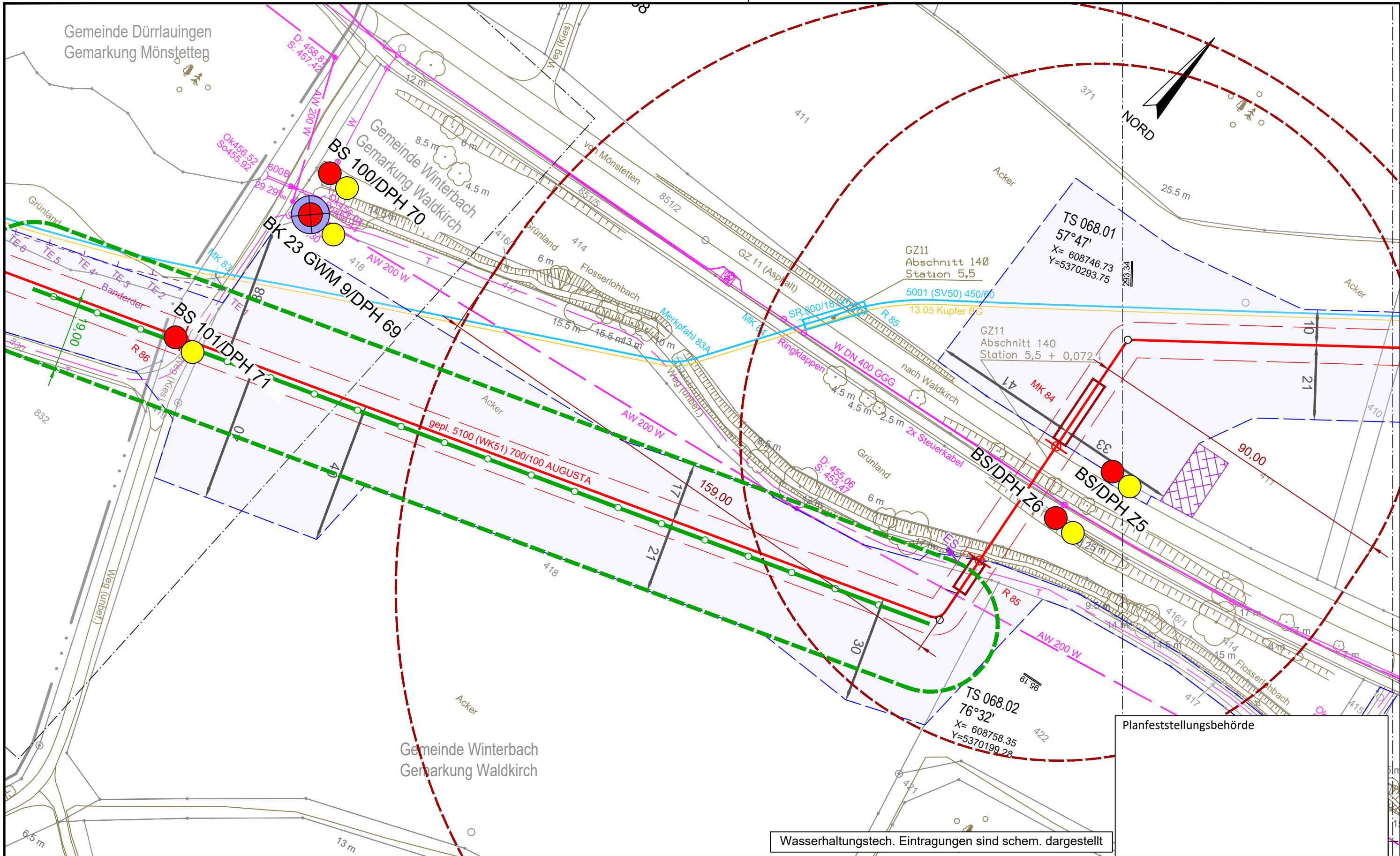
Ingenieurbüro Weishaupt
 Planung und Bauüberwachung

Plangrundlage: WK5100_GP_TP_TG_230426-WPG
 Plan Nr.: 42.7852/ 2.1 Gezeichnet: Bt
 Datum: 28.04.2023 Geprüft: BJe

Trassierungsplan Lage
 Hydrogeologisches Gutachten
 Leitung 5100 (WK51)
 DN 700 MOP 100
 Schutzstreifen 10 m

im Auftrag der
bayernets
 energie transport systeme

Rev.	Datum	Änderung	Datum	Name	Format	Maßstab	Revision
		Erstellt	31.03.2023	Döring; Hahn / WPG	DIN A3	1 : 1.000	0
		Geprüft	31.03.2023	Thiele / WPG	Planname		Blatt-Nr.
		Freigegeben			WK5100_GP_TP_TG_67		



Planfeststellungsbehörde

Wasserhaltungstech. Eintragungen sind schem. dargestellt

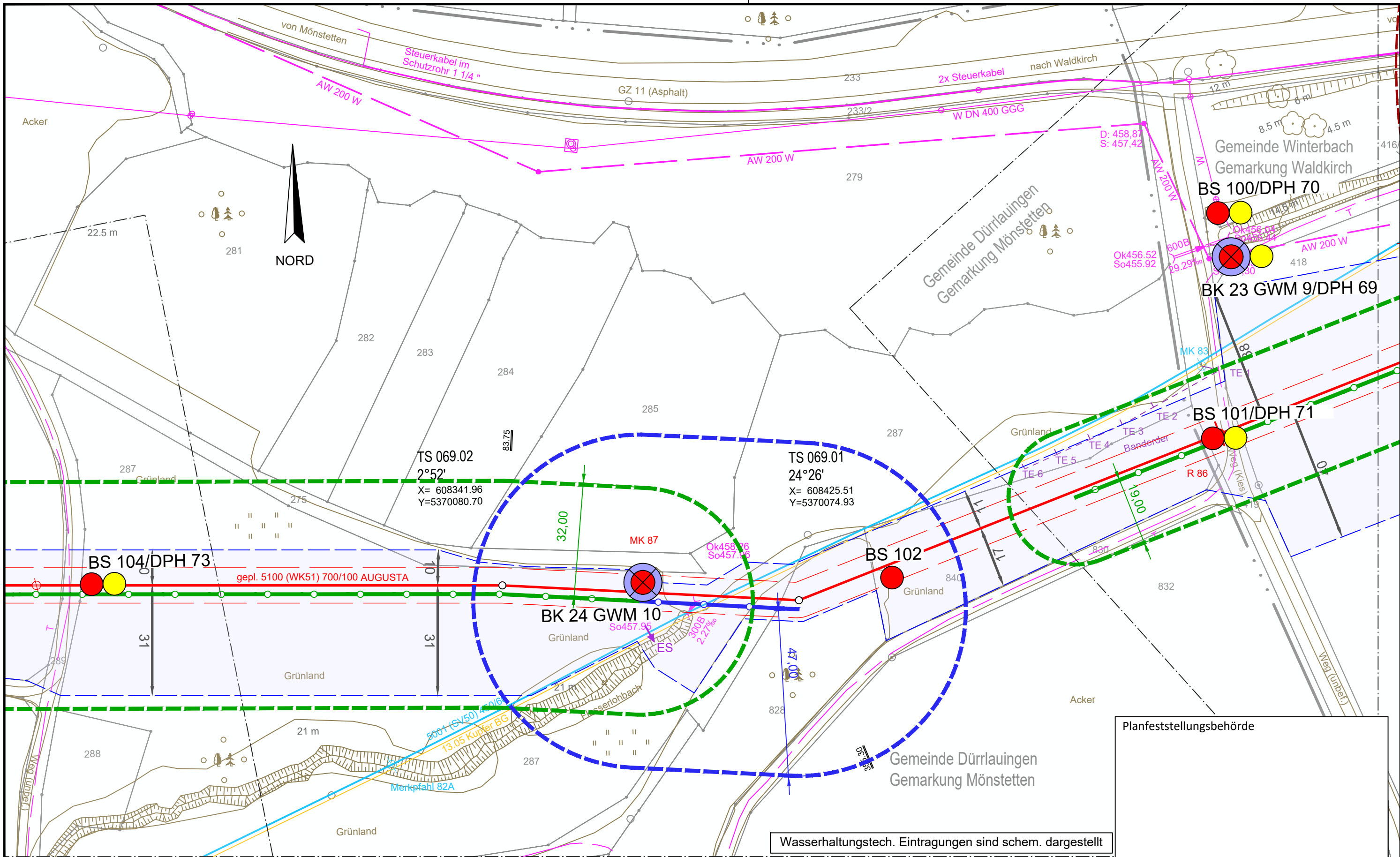
Legende (themenbezogene Auswahl zum vorliegenden Plan; weitere Verwendungen gemäß Symbol-/ Zeichenverzeichnis):

Gemarkung		Gastransportleitung geplant		Schilderpfahl (SPF)	
Flurstücks-Grenze		KKS-Anlagen geplant		Schilderpfahl mit Messkontakt (MK)	
Topografie		Schutzstreifen (dingliche Sicherung)		Arbeitsstreifen	
Fremdleitungen		TS-Punkt mit Nr., Winkel u. Koordinate			
Bestand Gas bayernets		Kilometrierung			

0 10 20 30 40 50
Meter

DR. SPANG Ingenieurgesellschaft für Bauwesen, Geologie und Umwelttechnik mbH Rosi-Wolfstein-Straße 6, 58453 Witten Telefon: 02302 / 9 14 02 - 0		Geplante Gastransportleitung AUGUSTA von Wertingen nach Kötz Planunterlagen zum Planfeststellungsverfahren (PF-V)		Ingenieurbüro Weishaupt Planung und Bauüberwachung im Auftrag der bayernets energie transport systeme	
Plangrundlage: WK5100_GP_TP_TG_230426-WPG Plan Nr.: 42.7852/ 2.1 Gezeichnet: Bt		Trassierungsplan Lage Hydrogeologisches Gutachten		Leitung 5100 (WK51) DN 700 MOP 100 Schutzstreifen 10 m	
Datum: 28.04.2023 Geprüft: BJe		Bundesland: Bayern		Regierungsbezirk: Schwaben Landkreis:	
Rev.	Datum	Änderung	Datum	Name	Günzburg
			31.03.2023	Döring; Hahn / WPG	Format
			31.03.2023	Thiele / WPG	Maßstab
					Revision
					0
					Blatt-Nr.
					WK5100_GP_TP_TG_68

© Geobasisdaten: Bayerische Vermessungsverwaltung



Planfeststellungsbehörde

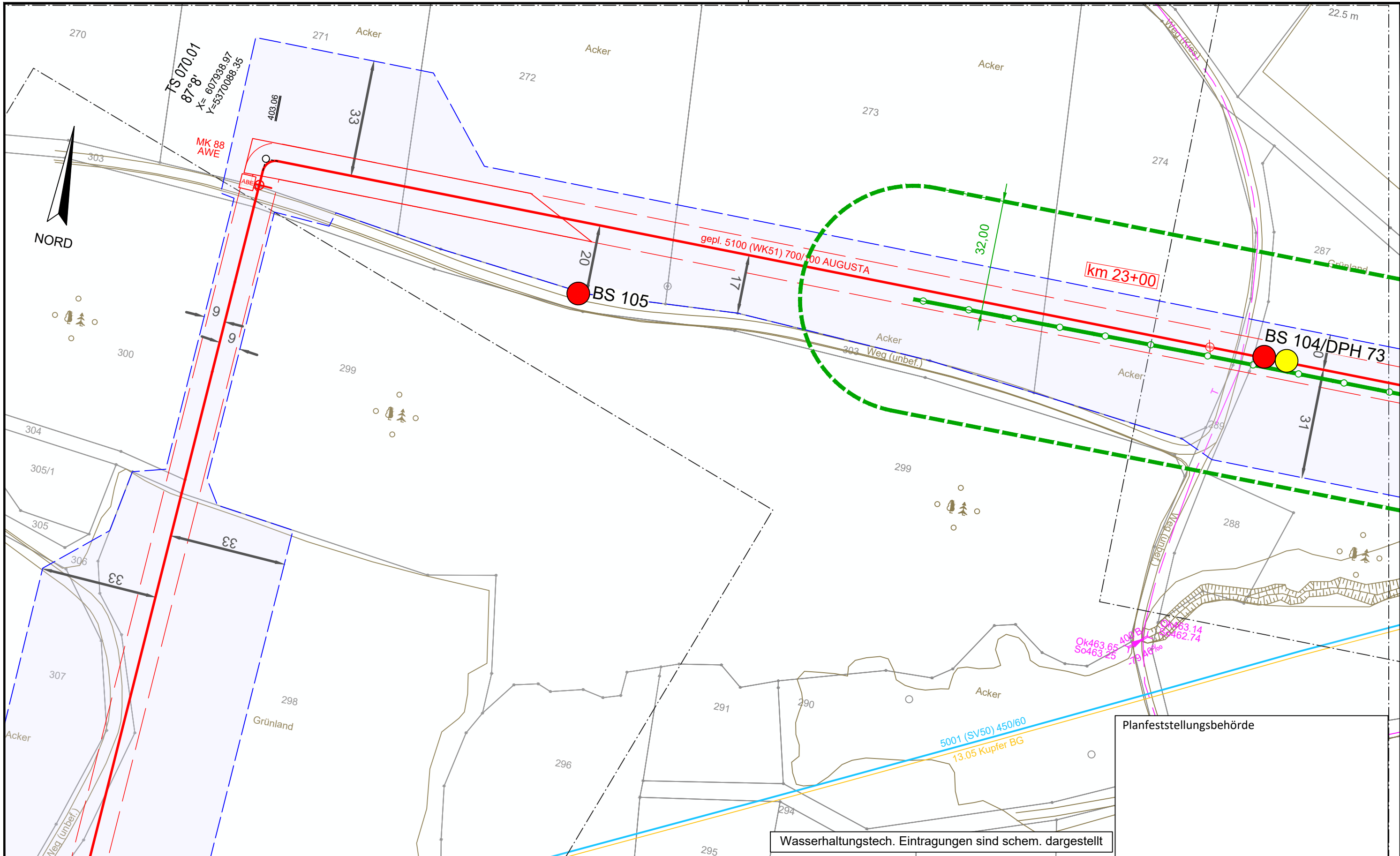
Wasserhaltungstech. Eintragungen sind schem. dargestellt

Legende (themenbezogene Auswahl zum vorliegenden Plan; weitere Verwendungen gemäß Symbol-/ Zeichenverzeichnis):

Gemarkung	— · — · — · —	Gastransportleitung geplant	— (red)	Schilderpfahl (SPF)	○ (red)
Flurstücks-Grenze	— (solid)	KKS-Anlagen geplant	— (red)	Schilderpfahl mit Messkontakt (MK)	○ (red)
Topografie	— (dashed)	Schutzstreifen (dingliche Sicherung)	— (dashed)	Arbeitsstreifen	— (blue)
Fremdleitungen	— (pink)	TS-Punkt mit Nr., Winkel u. Koordinate	○ (red)		
Bestand Gas bayernets	— (blue)	Kilometrierung	km 00+00		

0 10 20 30 40 50 Meter

DR. SPANG Ingenieurgesellschaft für Bauwesen, Geologie und Umwelttechnik mbH Rosi-Wolfstein-Straße 6, 58453 Witten Telefon: 02302 / 9 14 02 - 0		Geplante Gastransportleitung AUGUSTA von Wertingen nach Kötz Planunterlagen zum Planfeststellungsverfahren (PF-V)		Ingenieurbüro Weishaupt Planung und Bauüberwachung im Auftrag der bayernets energie transport systeme	
Plangrundlage: WK5100_GP_TP_TG_230426-WPG Plan Nr.: 42.7852/ 2.1 Gezeichnet: Bt		Trassierungsplan Lage Hydrogeologisches Gutachten		Leitung 5100 (WK51) DN 700 MOP 100 Schutzstreifen 10 m	
Datum: 28.04.2023 Geprüft: BJe		Bundesland: Bayern Regierungsbezirk: Schwaben Landkreis: Günzburg		Format: DIN A3 Maßstab: 1 : 1.000 Revision: 0	
Rev.	Datum	Änderung	Datum	Name	Blatt-Nr.
			31.03.2023	Döring; Hahn / WPG	0
			31.03.2023	Thiele / WPG	
		Freigegeben			
			Planname: WK5100_GP_TP_TG_69		
© Geobasisdaten: Bayerische Vermessungsverwaltung					



Wasserhaltungstech. Eintragungen sind schem. dargestellt

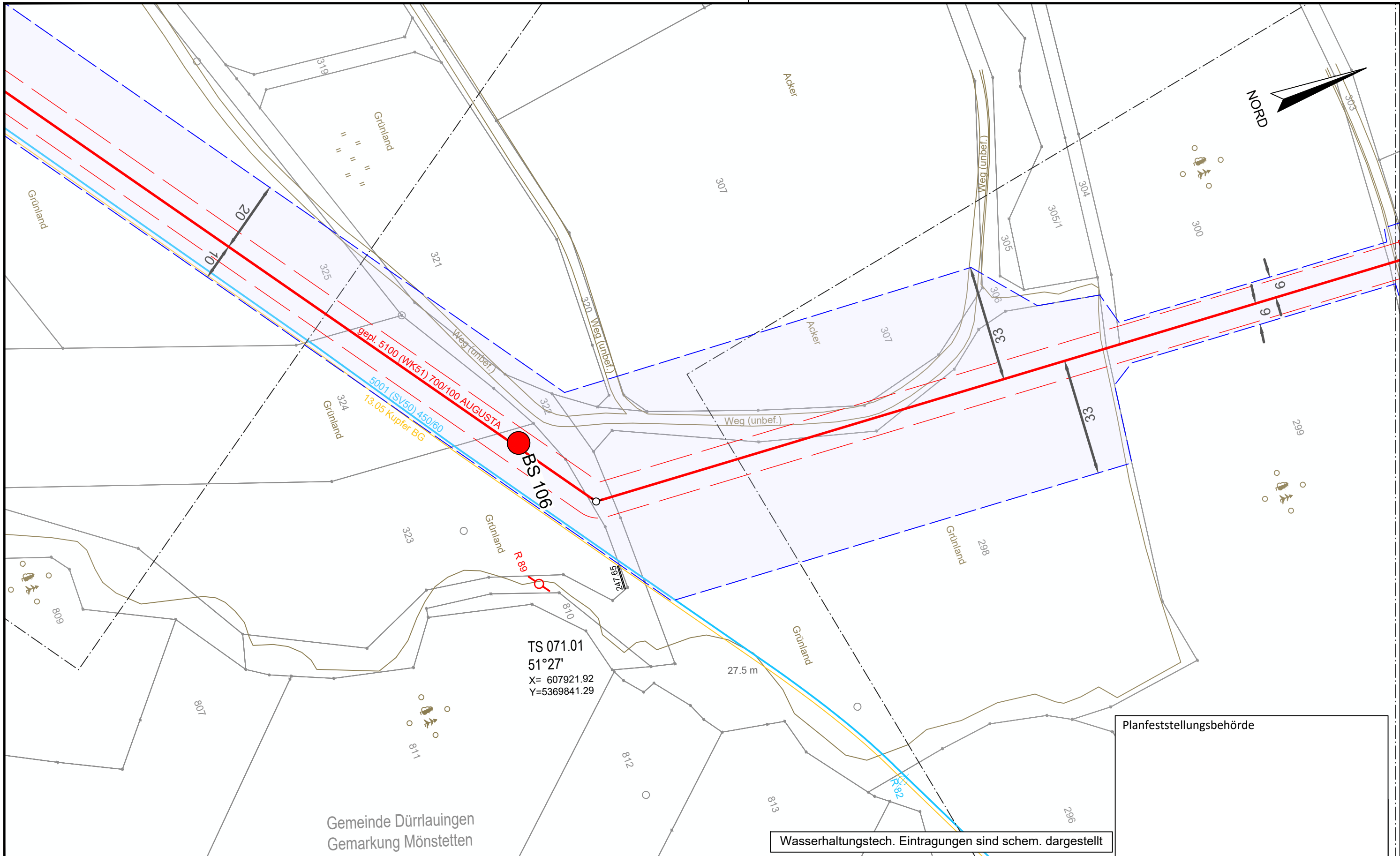
Planfeststellungsbehörde

Legende (themenbezogene Auswahl zum vorliegenden Plan; weitere Verwendungen gemäß Symbol-/ Zeichenverzeichnis):

Gemarkung	— · — · — ·	Gastransportleitung geplant	— (red)	Schilderpfahl (SPF)	○ (red)
Flurstücks-Grenze	— (solid)	KKS-Anlagen geplant	— (dashed)	Schilderpfahl mit Messkontakt (MK)	○ (red with cross)
Topografie	— (brown)	Schutzstreifen (dingliche Sicherung)	— (dotted)	Arbeitsstreifen	— (blue dashed)
Fremdleitungen	— (magenta)	TS-Punkt mit Nr., Winkel u. Koordinate	○ (red with cross)		
Bestand Gas bayernets	— (cyan)	Kilometrierung	km 00+00		

DR. SPANG Ingenieurgesellschaft für Bauwesen, Geologie und Umwelttechnik mbH Rosi-Wolfstein-Straße 6, 58453 Witten Telefon: 02302 / 9 14 02 - 0		Geplante Gastransportleitung AUGUSTA von Wertingen nach Kötz Planunterlagen zum Planfeststellungsverfahren (PF-V)		Ingenieurbüro Weishaupt Planung und Bauüberwachung im Auftrag der	
Plangrundlage: WK5100_GP_TP_TG_230426-WPG Plan Nr.: 42.7852/ 2.1 Gezeichnet: Bt		Trassierungsplan Lage Hydrogeologisches Gutachten		Leitung 5100 (WK51) DN 700 MOP 100 Schutzstreifen 10 m	
Datum: 28.04.2023 Geprüft: BJe		Bundesland: Bayern Regierungsbezirk: Schwaben Landkreis: Günzburg		bayernets energie transport systeme	
Rev.	Datum	Änderung	Datum	Name	Format
			31.03.2023	Döring; Hahn / WPG	DIN A3
			31.03.2023	Thiele / WPG	Maßstab
		Freigegeben			1 : 1.000
				Blatt-Nr.	Revision
				WK5100_GP_TP_TG_70	0

© Geobasisdaten: Bayerische Vermessungsverwaltung



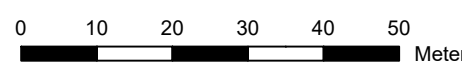
Gemeinde Dürrlauingen
 Gemarkung Mönstetten

Planfeststellungsbehörde

Wasserhaltungstech. Eintragungen sind schem. dargestellt

Legende (themenbezogene Auswahl zum vorliegenden Plan; weitere Verwendungen gemäß Symbol-/ Zeichenverzeichnis):

- | | | | | | |
|-----------------------|--|----------------------------------------|--|------------------------------------|--|
| Gemarkung | | Gastransportleitung geplant | | Schilderpfahl (SPF) | |
| Flurstücks-Grenze | | KKS-Anlagen geplant | | Schilderpfahl mit Messkontakt (MK) | |
| Topografie | | Schutzstreifen (dingliche Sicherung) | | Arbeitsstreifen | |
| Fremdleitungen | | TS-Punkt mit Nr., Winkel u. Koordinate | | | |
| Bestand Gas bayernets | | Kilometrierung | | | |



DR. SPANG Ingenieurgesellschaft für Bauwesen, Geologie und Umwelttechnik mbH
 Rosi-Wolfstein-Straße 6, 58453 Witten
 Telefon: 02302 / 9 14 02 - 0

Geplante Gastransportleitung AUGUSTA von Wertingen nach Kötz
 Planunterlagen zum Planfeststellungsverfahren (PF-V)

Ingenieurbüro Weishaupt
 Planung und Bauüberwachung

Plangrundlage: WK5100_GP_TP_TG_230426-WPG
 Plan Nr.: 42.7852/ 2.1 Gezeichnet: Bt

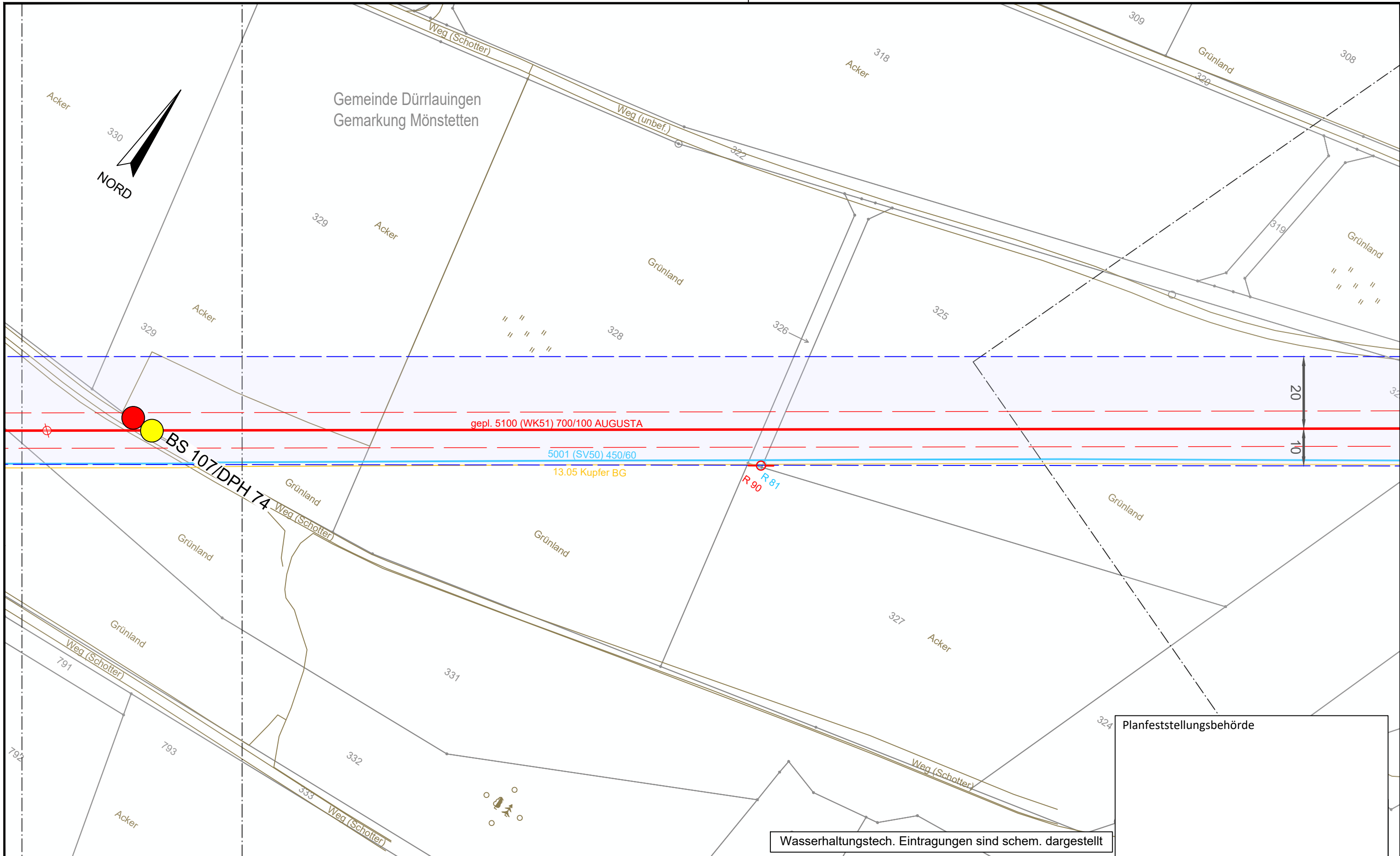
Trassierungsplan Lage
 Hydrogeologisches Gutachten

Leitung 5100 (WK51)
 DN 700 MOP 100
 Schutzstreifen 10 m

im Auftrag der
bayernets
 energie transport systeme

Rev.	Datum	Änderung	Datum	Name	Format	Maßstab	Revision
			31.03.2023	Döring; Hahn / WPG	DIN A3	1 : 1.000	0
			31.03.2023	Thiele / WPG	Planname		Blatt-Nr.
		Freigegeben			WK5100_GP_TP_TG		71

© Geobasisdaten: Bayerische Vermessungsverwaltung




Planfeststellungsbehörde

Wasserhaltungstech. Eintragungen sind schem. dargestellt

Legende (themenbezogene Auswahl zum vorliegenden Plan; weitere Verwendungen gemäß Symbol-/ Zeichenverzeichnis):

Gemarkung	— · — · — ·	Gastransportleitung geplant	— (red)	Schilderpfahl (SPf)	○ (red)
Flurstücks-Grenze	— (solid)	KKS-Anlagen geplant	— (red)	Schilderpfahl mit Messkontakt (MK)	○ (red)
Topografie	— (brown)	Schutzstreifen (dingliche Sicherung)	- - - - - (red)	Arbeitsstreifen	— (blue)
Fremdleitungen	— (magenta)	TS-Punkt mit Nr., Winkel u. Koordinate	○ (red)		
Bestand Gas bayernets	— (cyan)	Kilometrierung	km 00+00		

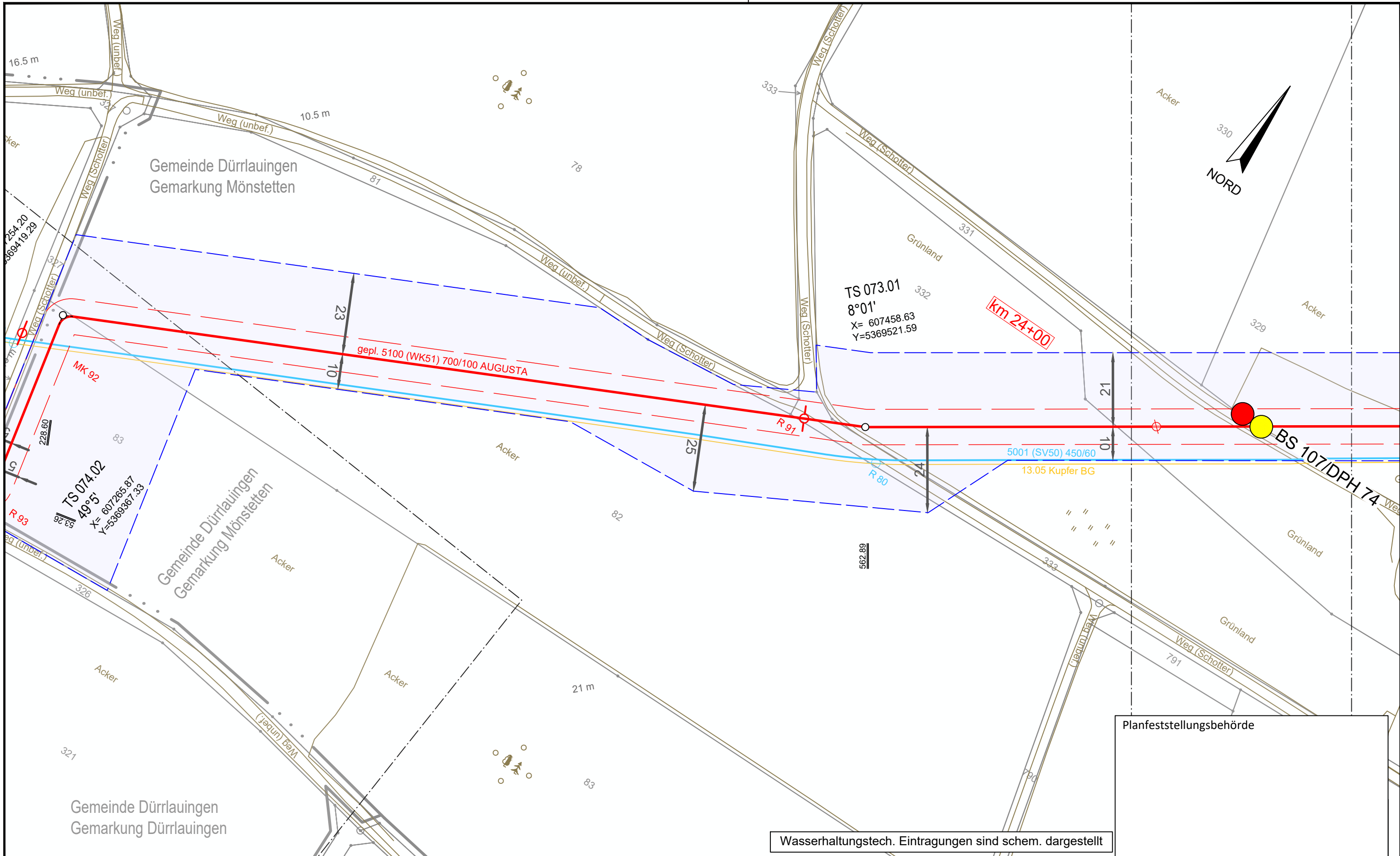


DR. SPANG Ingenieurgesellschaft für Bauwesen, Geologie und Umwelttechnik mbH
 Rosi-Wolfstein-Straße 6, 58453 Witten
 Telefon: 02302 / 9 14 02 - 0

Geplante Gastransportleitung AUGUSTA von Wertingen nach Kötz
 Planunterlagen zum Planfeststellungsverfahren (PF-V)

Ingenieurbüro Weishaupt (ibw)
 Planung und Bauüberwachung

Plangrundlage: WK5100_GP_TP_TG_230426-WPG	Plan Nr.: 42.7852/ 2.1	Gezeichnet: Bt	Trassierungsplan Lage Hydrogeologisches Gutachten			Leitung 5100 (WK51) DN 700 MOP 100 Schutzstreifen 10 m
Datum: 28.04.2023	Geprüft: BJe	Bundesland: Bayern	Regierungsbezirk: Schwaben	Landkreis: Günzburg	im Auftrag der bayernets energie transport systeme	
Rev.	Datum	Änderung	Datum	Name	Format	Maßstab
			Erstellt	31.03.2023	Döring; Hahn / WPG	DIN A3
			Geprüft	31.03.2023	Thiele / WPG	1 : 1.000
			Freigegeben			0
					Planname	Blatt-Nr.
					WK5100_GP_TP_TG_72	

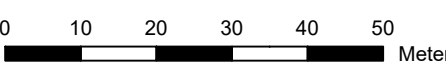


Planfeststellungsbehörde

Wasserhaltungstech. Eintragungen sind schem. dargestellt

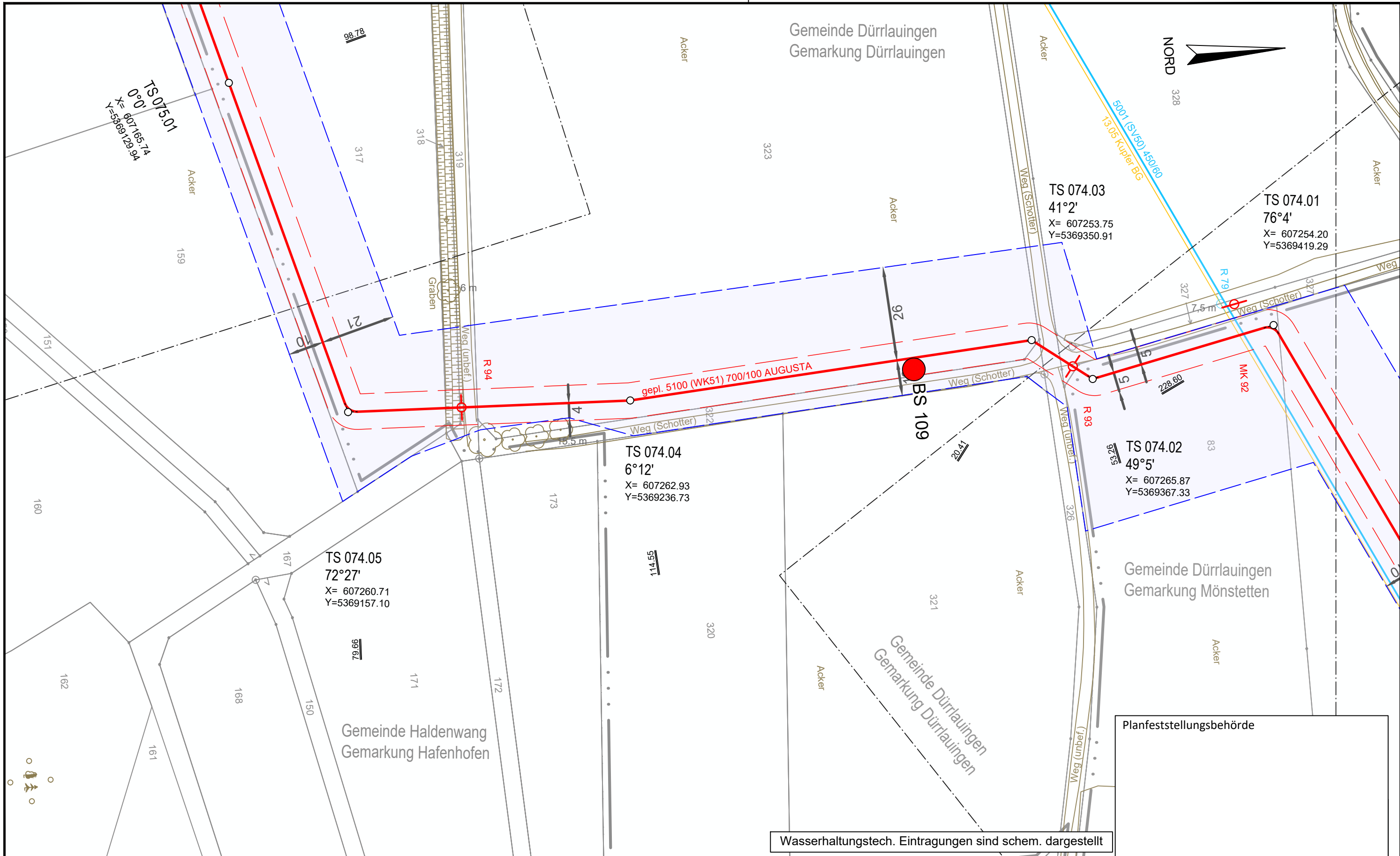
Legende (themenbezogene Auswahl zum vorliegenden Plan; weitere Verwendungen gemäß Symbol-/ Zeichenverzeichnis):

Gemarkung	— · · · —	Gastransportleitung geplant	—	Schilderpfahl (SPF)	○
Flurstücks-Grenze	—	KKS-Anlagen geplant	—	Schilderpfahl mit Messkontakt (MK)	○
Topografie	—	Schutzstreifen (dingliche Sicherung)	- - - -	Arbeitsstreifen	▬
Fremdleitungen	—	TS-Punkt mit Nr., Winkel u. Koordinate	○		
Bestand Gas bayernets	—	Kilometrierung	km 00+00		



DR. SPANG Ingenieurgesellschaft für Bauwesen, Geologie und Umwelttechnik mbH Rosi-Wolfstein-Straße 6, 58453 Witten Telefon: 02302 / 9 14 02 - 0		Geplante Gastransportleitung AUGUSTA von Wertingen nach Kötz Planunterlagen zum Planfeststellungsverfahren (PF-V)		Ingenieurbüro Weishaupt Planung und Bauüberwachung im Auftrag der bayernets energie transport systeme	
Plangrundlage: WK5100_GP_TP_TG_230426-WPG Plan Nr.: 42.7852/ 2.1 Gezeichnet: Bt		Trassierungsplan Lage Hydrogeologisches Gutachten		Leitung 5100 (WK51) DN 700 MOP 100 Schutzstreifen 10 m	
Datum: 28.04.2023 Geprüft: BJe		Bundesland: Bayern		Regierungsbezirk: Schwaben Landkreis: Günzburg	
Rev.	Datum	Änderung	Datum	Name	Format
			31.03.2023	Döring; Hahn / WPG	DIN A3
			31.03.2023	Thiele / WPG	Maßstab
		Freigegeben			1 : 1.000
				Blatt-Nr.	Revision
				WK5100_GP_TP_TG_73	0

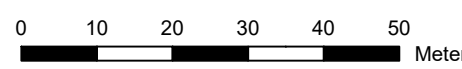
© Geobasisdaten: Bayerische Vermessungsverwaltung



Wasserhaltungstech. Eintragungen sind schem. dargestellt

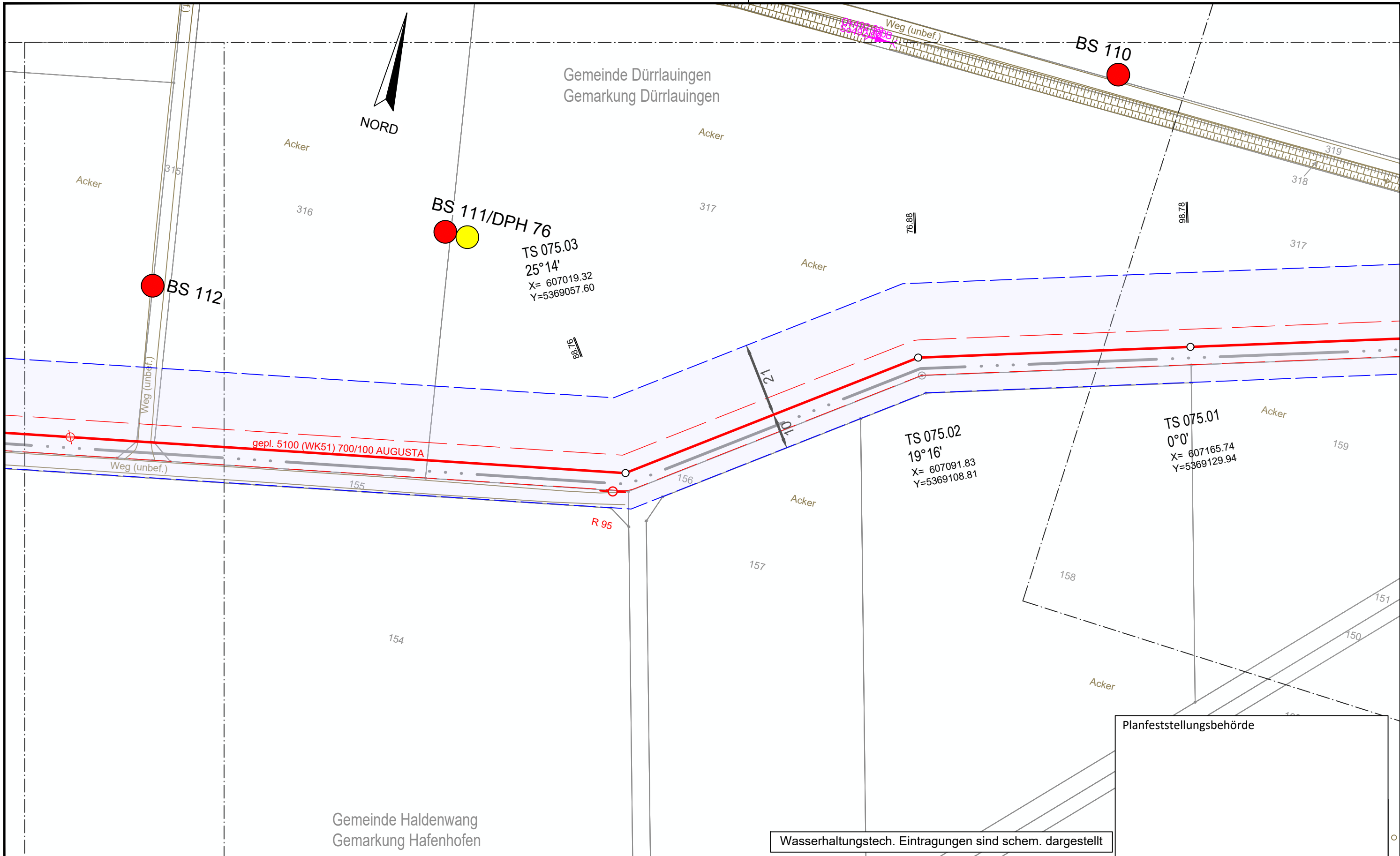
Legende (themenbezogene Auswahl zum vorliegenden Plan; weitere Verwendungen gemäß Symbol-/ Zeichenverzeichnis):

Gemarkung	— · · · —	Gastransportleitung geplant	— (red) —	Schilderpfahl (SPF)	○ (red)
Flurstücks-Grenze	— (solid) —	KKS-Anlagen geplant	— (dashed) —	Schilderpfahl mit Messkontakt (MK)	○ (red) with cross
Topografie	— (brown) —	Schutzstreifen (dingliche Sicherung)	— (dotted) —	Arbeitsstreifen	— (blue) —
Fremdleitungen	— (magenta) —	TS-Punkt mit Nr., Winkel u. Koordinate	○ (red) with lines		
Bestand Gas bayernets	— (cyan) —	Kilometrierung	km 00+00		



DR. SPANG Ingenieurgesellschaft für Bauwesen, Geologie und Umwelttechnik mbH Rosi-Wolfstein-Straße 6, 58453 Witten Telefon: 02302 / 9 14 02 - 0		Geplante Gastransportleitung AUGUSTA von Wertingen nach Kötz Planunterlagen zum Planfeststellungsverfahren (PF-V)		Ingenieurbüro Weishaupt Planung und Bauüberwachung im Auftrag der bayernets energie transport systeme	
Plangrundlage: WK5100_GP_TP_TG_230426-WPG Plan Nr.: 42.7852/ 2.1 Gezeichnet: Bt		Trassierungsplan Lage Hydrogeologisches Gutachten		Leitung 5100 (WK51) DN 700 MOP 100 Schutzstreifen 10 m	
Datum: 28.04.2023 Geprüft: BJe		Bundesland: Bayern		Regierungsbezirk: Schwaben Landkreis: Günzburg	
Rev.	Datum	Änderung	Datum	Name	Format
			31.03.2023	Döring; Hahn / WPG	DIN A3
			31.03.2023	Thiele / WPG	Maßstab
		Freigegeben			1 : 1.000
				Blatt-Nr.	Revision
				WK5100_GP_TP_TG_74	0

© Geobasisdaten: Bayerische Vermessungsverwaltung



Wasserhaltungstech. Eintragungen sind schem. dargestellt

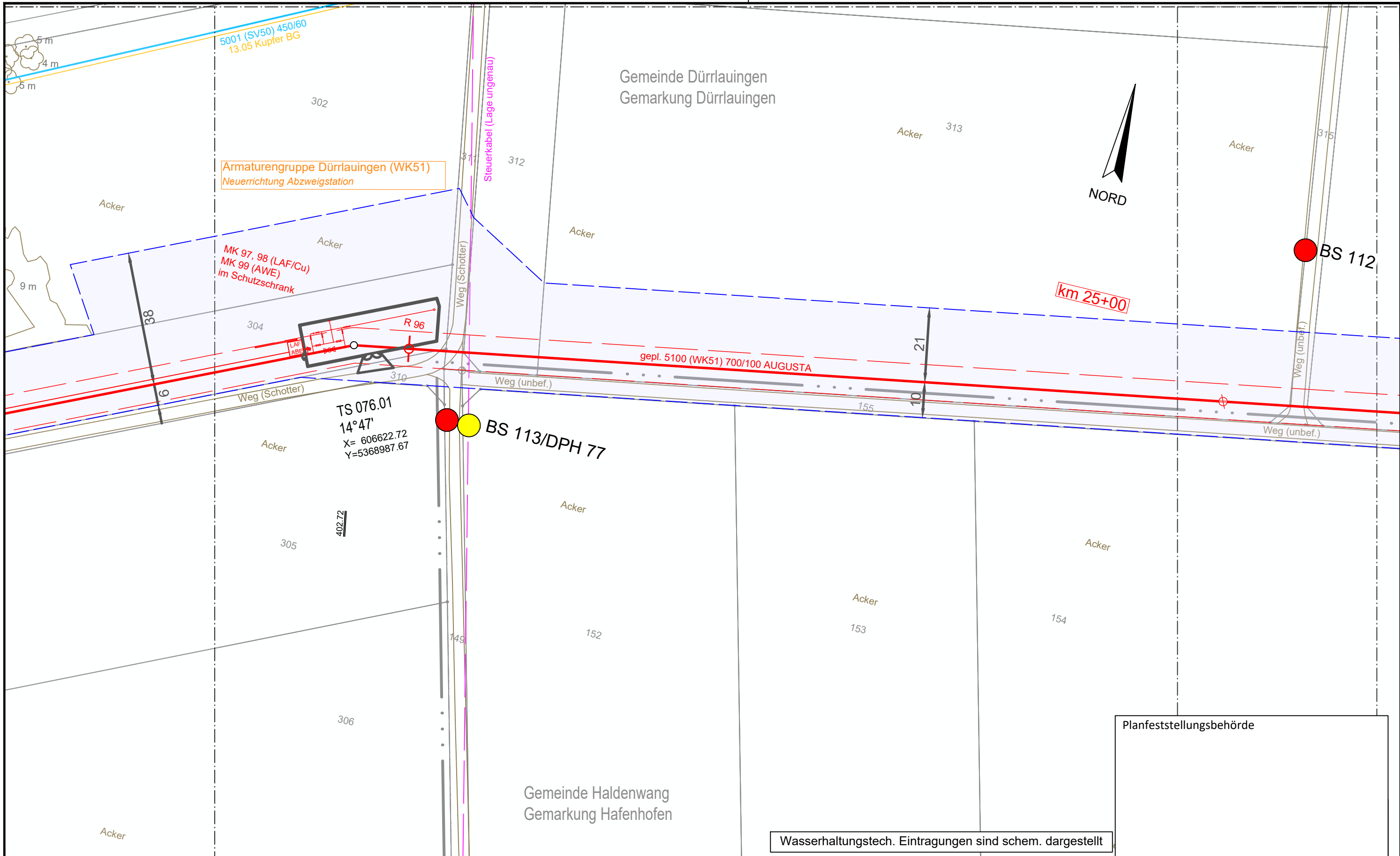
Legende (themenbezogene Auswahl zum vorliegenden Plan; weitere Verwendungen gemäß Symbol-/ Zeichenverzeichnis):

Gemarkung	— · · · —	Gastransportleitung geplant	— (red) —	Schilderpfahl (SPF)	○ (red)
Flurstücks-Grenze	— (grey) —	KKS-Anlagen geplant	— (red) —	Schilderpfahl mit Messkontakt (MK)	○ (red)
Topografie	— (brown) —	Schutzstreifen (dingliche Sicherung)	- - - - -	Arbeitsstreifen	— (blue) —
Fremdleitungen	— (magenta) —	TS-Punkt mit Nr., Winkel u. Koordinate	○ (red) with lines		
Bestand Gas bayernets	— (cyan) —	Kilometrierung	km 00+00		

0 10 20 30 40 50 Meter

DR. SPANG Ingenieurgesellschaft für Bauwesen, Geologie und Umwelttechnik mbH Rosi-Wolfstein-Straße 6, 58453 Witten Telefon: 02302 / 9 14 02 - 0		Geplante Gastransportleitung AUGUSTA von Wertingen nach Kötz Planunterlagen zum Planfeststellungsverfahren (PF-V)		Planung und Bauüberwachung im Auftrag der	
Plangrundlage: WK5100_GP_TP_TG_230426-WPG Plan Nr.: 42.7852/ 2.1 Gezeichnet: Bt		Trassierungsplan Lage Hydrogeologisches Gutachten		Leitung 5100 (WK51) DN 700 MOP 100 Schutzstreifen 10 m	
Datum: 28.04.2023 Geprüft: BJe		Bundesland: Bayern		Regierungsbezirk: Schwaben Landkreis: Günzburg	
Rev.	Datum	Änderung	Datum	Name	Format
			31.03.2023	Döring; Hahn / WPG	DIN A3
			31.03.2023	Thiele / WPG	Maßstab
		Freigegeben			1 : 1.000
				Blatt-Nr.	Revision
				WK5100_GP_TP_TG_75	0

© Geobasisdaten: Bayerische Vermessungsverwaltung

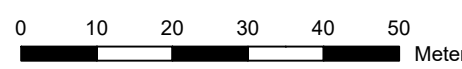


Wasserhaltungstech. Eintragungen sind schem. dargestellt

Planfeststellungsbehörde

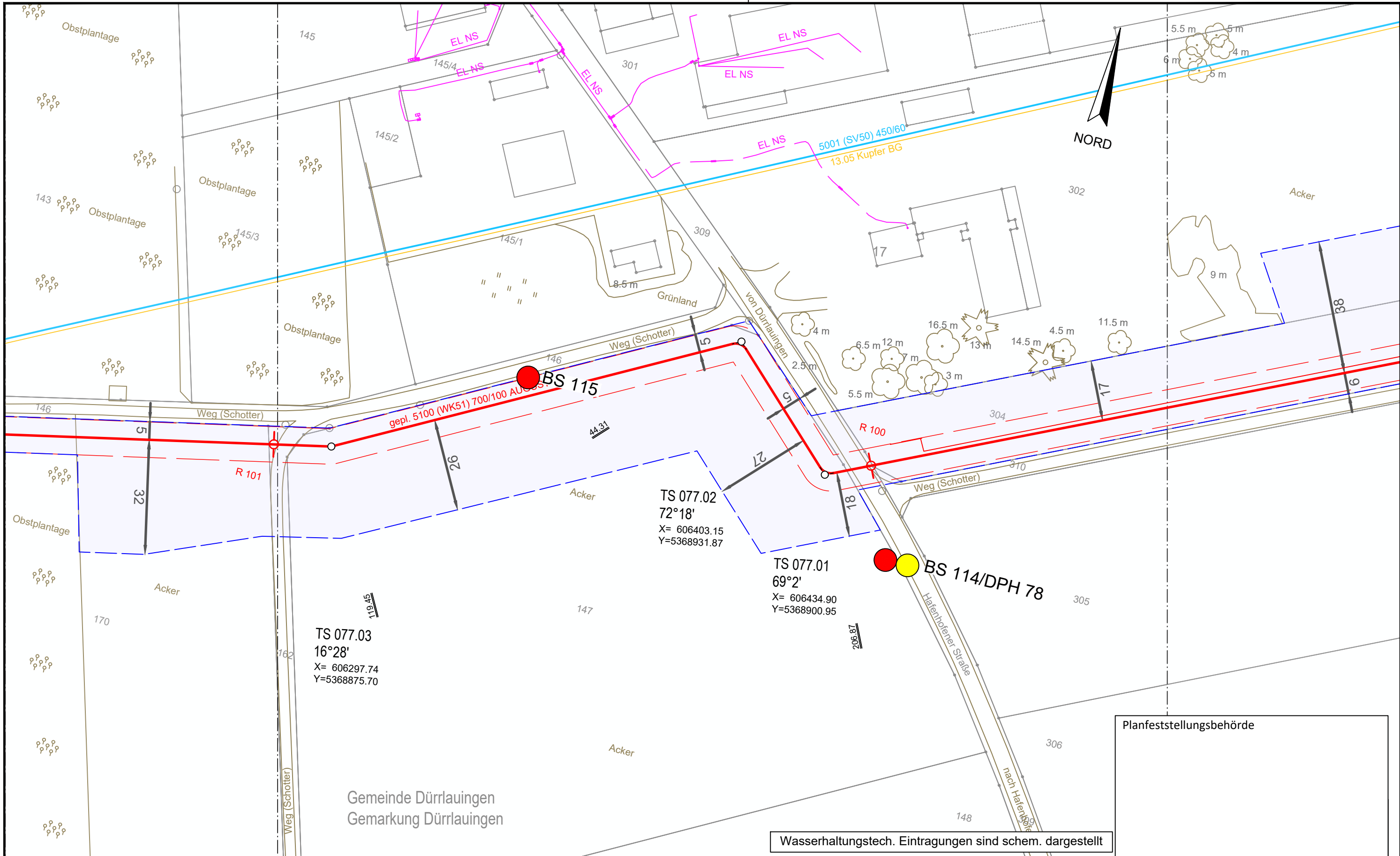
Legende (themenbezogene Auswahl zum vorliegenden Plan; weitere Verwendungen gemäß Symbol-/ Zeichenverzeichnis):

Gemarkung	— · — · — · —	Gastransportleitung geplant	— (red)	Schilderpfahl (SPF)	○ (red)
Flurstücks-Grenze	— (grey)	KKS-Anlagen geplant	— (red)	Schilderpfahl mit Messkontakt (MK)	○ (red)
Topografie	— (brown)	Schutzstreifen (dingliche Sicherung)	- - - - - (red)	Arbeitsstreifen	— (blue)
Fremdleitungen	— (magenta)	TS-Punkt mit Nr., Winkel u. Koordinate	○ (red)		
Bestand Gas bayernets	— (cyan)	Kilometrierung	km 00+00		



DR. SPANG Ingenieurgesellschaft für Bauwesen, Geologie und Umwelttechnik mbH Rosi-Wolfstein-Straße 6, 58453 Witten Telefon: 02302 / 9 14 02 - 0		Geplante Gastransportleitung AUGUSTA von Wertingen nach Kötz Planunterlagen zum Planfeststellungsverfahren (PF-V)		Ingenieurbüro Weishaupt Planung und Bauüberwachung im Auftrag der bayernets	
Plangrundlage: WK5100_GP_TP_TG_230426-WPG Plan Nr.: 42.7852/ 2.1 Gezeichnet: Bt		Trassierungsplan Lage Hydrogeologisches Gutachten		Leitung 5100 (WK51) DN 700 MOP 100 Schutzstreifen 10 m	
Datum: 28.04.2023 Geprüft: BJe		Bundesland: Bayern		Regierungsbezirk: Schwaben Landkreis: Günzburg	
Rev.	Datum	Änderung	Datum	Name	Format
			31.03.2023	Döring; Hahn / WPG	DIN A3
			31.03.2023	Thiele / WPG	Maßstab
		Freigegeben			1 : 1.000
				Blatt-Nr.	Revision
				0	0
				Planname	Blatt-Nr.
				WK5100_GP_TP_TG_76	

© Geobasisdaten: Bayerische Vermessungsverwaltung



Planfeststellungsbehörde

Wasserhaltungstech. Eintragungen sind schem. dargestellt

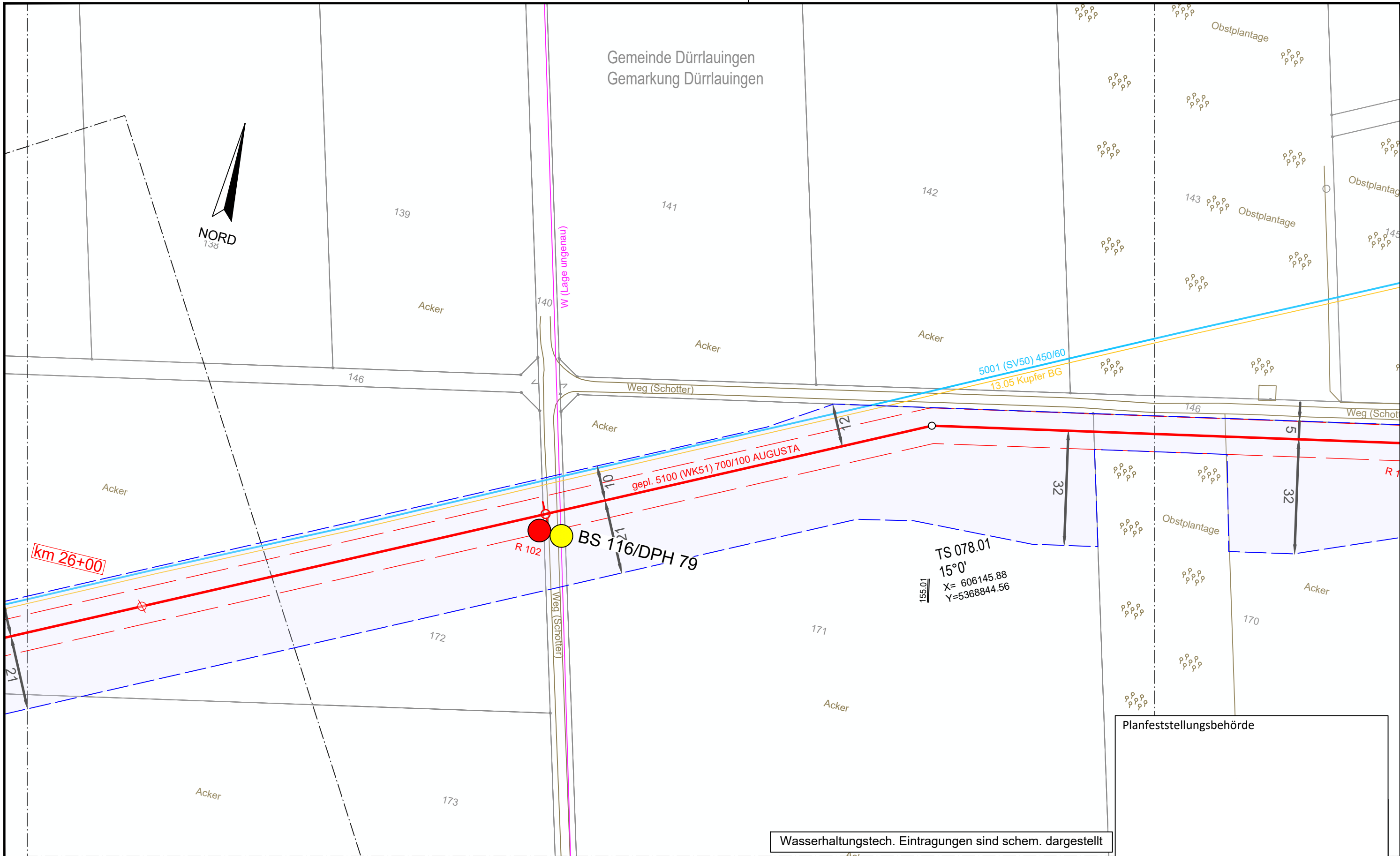
Legende (themenbezogene Auswahl zum vorliegenden Plan; weitere Verwendungen gemäß Symbol-/ Zeichenverzeichnis):

Gemarkung	— · — · —	Gastransportleitung geplant	— (red)	Schilderpfahl (SPF)	○ (red)
Flurstücks-Grenze	— (dashed)	KKS-Anlagen geplant	— (red)	Schilderpfahl mit Messkontakt (MK)	○ (red)
Topografie	— (brown)	Schutzstreifen (dingliche Sicherung)	— (dashed)	Arbeitsstreifen	— (blue)
Fremdleitungen	— (magenta)	TS-Punkt mit Nr., Winkel u. Koordinate	○ (red)		
Bestand Gas bayernets	— (blue)	Kilometrierung	km 00+00		

0 10 20 30 40 50 Meter

DR. SPANG Ingenieurgesellschaft für Bauwesen, Geologie und Umwelttechnik mbH Rosi-Wolfstein-Straße 6, 58453 Witten Telefon: 02302 / 9 14 02 - 0		Geplante Gastransportleitung AUGUSTA von Wertingen nach Kötz Planunterlagen zum Planfeststellungsverfahren (PF-V)		Ingenieurbüro Weishaupt Planung und Bauüberwachung im Auftrag der bayernets energie transport systeme	
Plangrundlage: WK5100_GP_TP_TG_230426-WPG Plan Nr.: 42.7852/ 2.1 Gezeichnet: Bt		Trassierungsplan Lage Hydrogeologisches Gutachten		Leitung 5100 (WK51) DN 700 MOP 100 Schutzstreifen 10 m	
Datum: 28.04.2023 Geprüft: BJe		Bundesland: Bayern		Regierungsbezirk: Schwaben Landkreis: Günzburg	
Rev.	Datum	Änderung	Datum	Name	Format
			31.03.2023	Döring; Hahn / WPG	DIN A3
			31.03.2023	Thiele / WPG	Planname
		Freigegeben			Blatt-Nr.
				WK5100_GP_TP_TG_77	

© Geobasisdaten: Bayerische Vermessungsverwaltung



Planfeststellungsbehörde

Wasserhaltungstech. Eintragungen sind schem. dargestellt

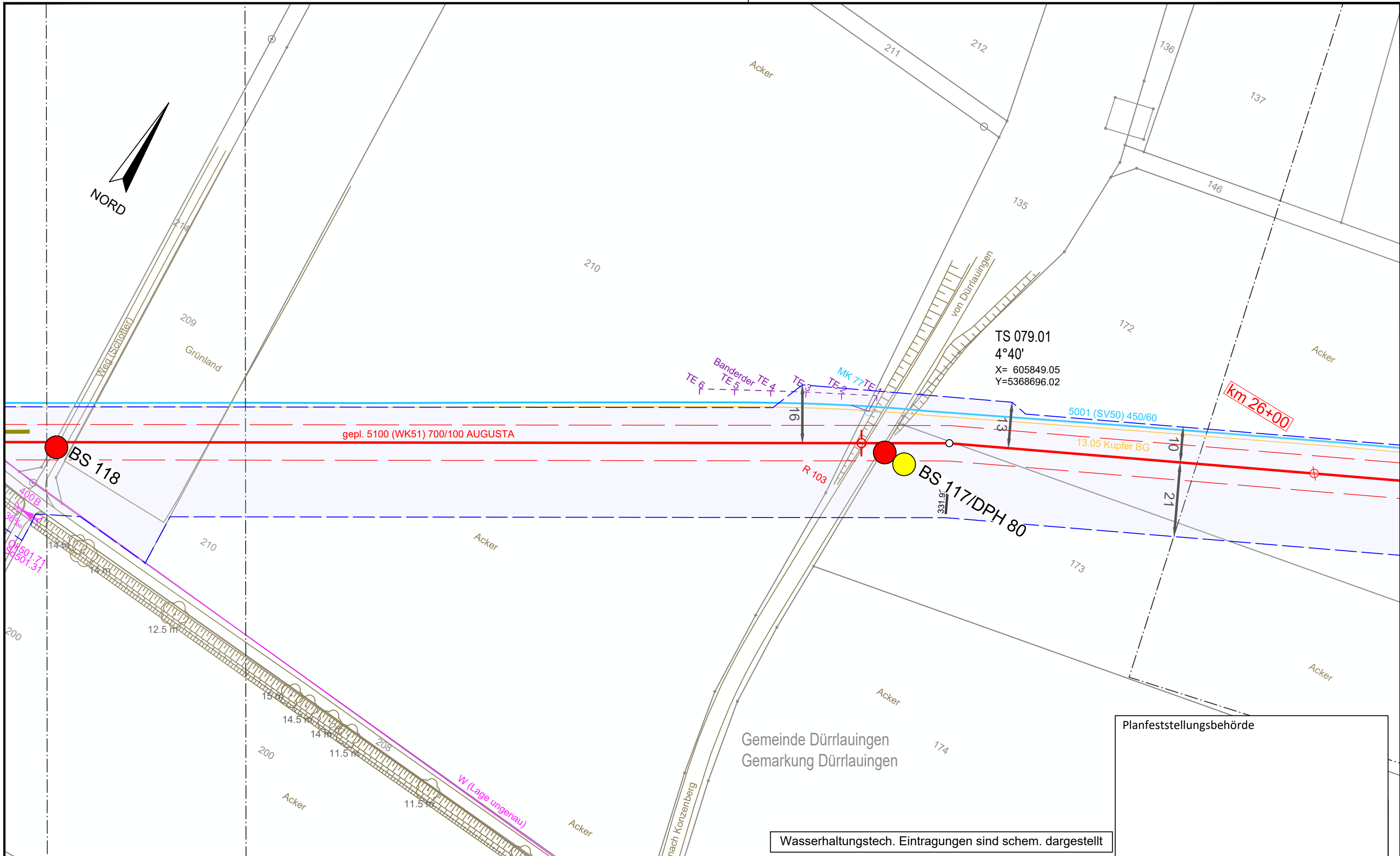
Legende (themenbezogene Auswahl zum vorliegenden Plan; weitere Verwendungen gemäß Symbol-/ Zeichenverzeichnis):

Gemarkung	— · — · —	Gastransportleitung geplant	— (red)	Schilderpfahl (SPf)	○ (red)
Flurstücks-Grenze	— (grey)	KKS-Anlagen geplant	— (red)	Schilderpfahl mit Messkontakt (MK)	○ (red)
Topografie	— (brown)	Schutzstreifen (dingliche Sicherung)	- - - (red)	Arbeitsstreifen	— (blue)
Fremdleitungen	— (magenta)	TS-Punkt mit Nr., Winkel u. Koordinate	○ (red)		
Bestand Gas bayernets	— (cyan)	Kilometrierung	⊗ km 00+00		

0 10 20 30 40 50 Meter

DR. SPANG Ingenieurgesellschaft für Bauwesen, Geologie und Umwelttechnik mbH Rosi-Wolfstein-Straße 6, 58453 Witten Telefon: 02302 / 9 14 02 - 0		Geplante Gastransportleitung AUGUSTA von Wertingen nach Kötz Planunterlagen zum Planfeststellungsverfahren (PF-V)		Ingenieurbüro Weishaupt Planung und Bauüberwachung im Auftrag der bayernets energie transport systeme	
Plangrundlage: WK5100_GP_TP_TG_230426-WPG Plan Nr.: 42.7852/ 2.1 Gezeichnet: Bt		Trassierungsplan Lage Hydrogeologisches Gutachten		Leitung 5100 (WK51) DN 700 MOP 100 Schutzstreifen 10 m	
Datum: 28.04.2023 Geprüft: BJe		Bundesland: Bayern Regierungsbezirk: Schwaben Landkreis: Günzburg		Format: DIN A3 Maßstab: 1 : 1.000 Revision: 0	
Rev.	Datum	Änderung	Datum	Name	Blatt-Nr.
			31.03.2023	Döring; Hahn / WPG	0
			31.03.2023	Thiele / WPG	
		Freigegeben			Blatt-Nr.
				WK5100_GP_TP_TG_78	

© Geobasisdaten: Bayerische Vermessungsverwaltung



TS 079.01
 4°40'
 X= 605849.05
 Y=5368696.02

km 26+00

gepl. 5100 (WK51) 700/100 AUGUSTA

5001 (SV50) 450/60

13.05 Kupfer BG

BS 117/DPH 80

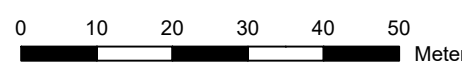
Gemeinde Dürrlauingen
 Gemarkung Dürrlauingen

Planfeststellungsbehörde

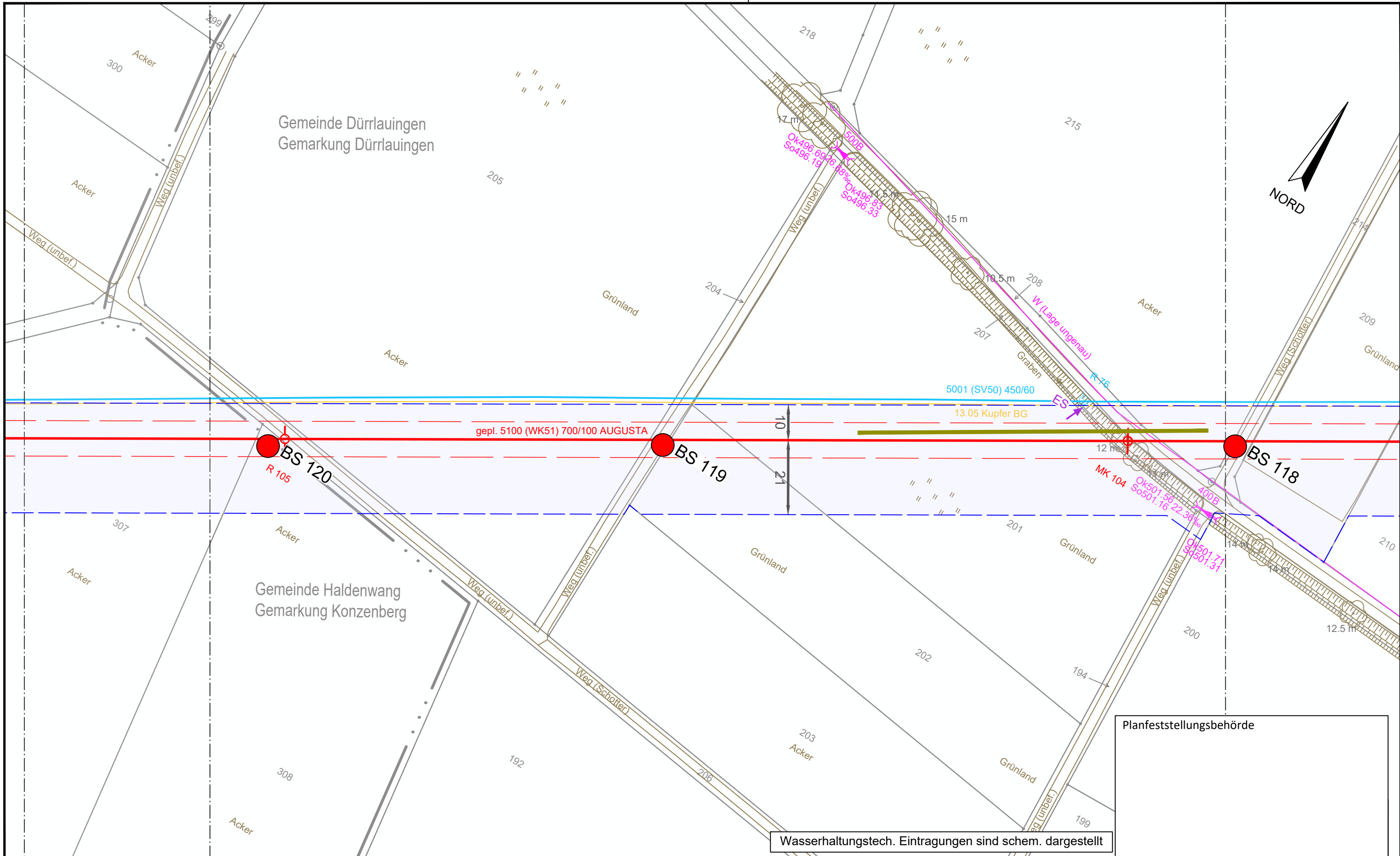
Wasserhaltungstech. Eintragungen sind schem. dargestellt

Legende (themenbezogene Auswahl zum vorliegenden Plan; weitere Verwendungen gemäß Symbol-/ Zeichenverzeichnis):

Gemarkung	— · — · —	Gastransportleitung geplant	— (red)	Schilderpfahl (SPF)	○ (red)
Flurstücks-Grenze	— (grey)	KKS-Anlagen geplant	— (red)	Schilderpfahl mit Messkontakt (MK)	○ (red)
Topografie	— (brown)	Schutzstreifen (dingliche Sicherung)	- - - (red)	Arbeitsstreifen	— (blue)
Fremdleitungen	— (magenta)	TS-Punkt mit Nr., Winkel u. Koordinate	○ (red)		
Bestand Gas bayernets	— (cyan)	Kilometrierung	km 00+00		



DR. SPANG Ingenieurgesellschaft für Bauwesen, Geologie und Umwelttechnik mbH Rosi-Wolfstein-Straße 6, 58453 Witten Telefon: 02302 / 9 14 02 - 0		Geplante Gastransportleitung AUGUSTA von Wertingen nach Kötz Planunterlagen zum Planfeststellungsverfahren (PF-V)		Ingenieurbüro Weishaupt Planung und Bauüberwachung im Auftrag der bayernets	
Plangrundlage: WK5100_GP_TP_TG_230426-WPG Plan Nr.: 42.7852/ 2.1 Gezeichnet: Bt		Trassierungsplan Lage Hydrogeologisches Gutachten		Leitung 5100 (WK51) DN 700 MOP 100 Schutzstreifen 10 m	
Datum: 28.04.2023 Geprüft: BJe		Bundesland: Bayern		Regierungsbezirk: Schwaben	
Landkreis: Günzburg		Datum: 31.03.2023		Name: Döring; Hahn / WPG	
Rev. Datum Änderung		Datum		Name	
0 10 20 30 40 50 Meter		Erstellt		Format: DIN A3	
© Geobasisdaten: Bayerische Vermessungsverwaltung		Geprüft		Maßstab: 1 : 1.000	
Freigegeben		31.03.2023		Revision: 0	
Blatt-Nr.: 80		WK5100_GP_TP_TG_79		Blatt-Nr.: 78	

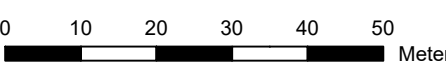


Wasserhaltungstech. Eintragungen sind schem. dargestellt

Planfeststellungsbehörde

Legende (themenbezogene Auswahl zum vorliegenden Plan; weitere Verwendungen gemäß Symbol-/ Zeichenverzeichnis):

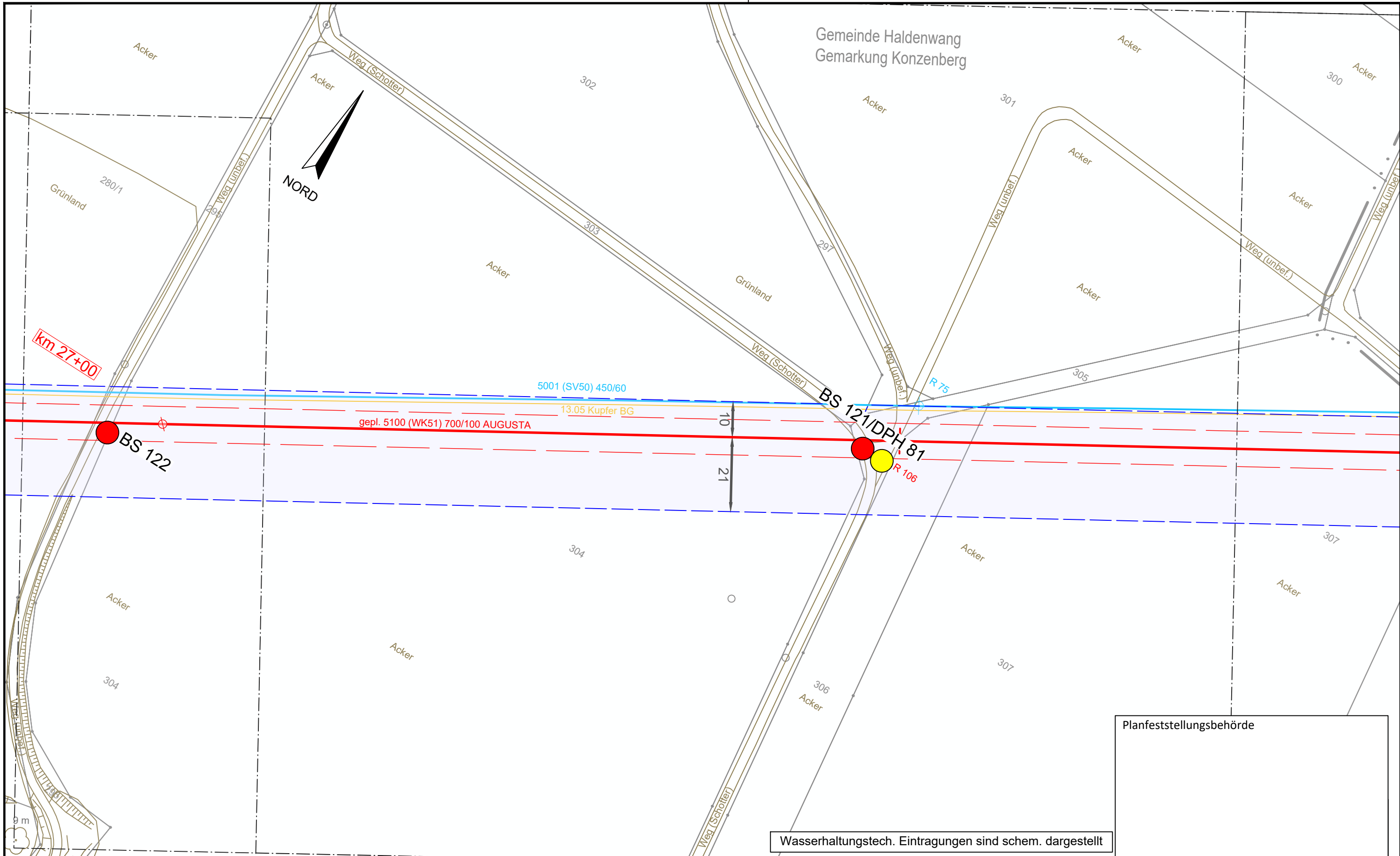
Gemarkung	— · — · — · —	Gastransportleitung geplant	—	Schilderpfahl (SPf)	○
Flurstücks-Grenze	—	KKS-Anlagen geplant	—	Schilderpfahl mit Messkontakt (MK)	○
Topografie	—	Schutzstreifen (dingliche Sicherung)	- - - - -	Arbeitsstreifen	▬
Fremdleitungen	—	TS-Punkt mit Nr., Winkel u. Koordinate	○		
Bestand Gas bayernets	—	Kilometrierung	km 00+00		



DR. SPANG Ingenieurgesellschaft für Bauwesen, Geologie und Umwelttechnik mbH
 Rosi-Wolfstein-Straße 6, 58453 Witten
 Telefon: 02302 / 9 14 02 - 0
 Plan Nr.: 42.7852/ 2.1 Gezeichnet: Bt
 Datum: 28.04.2023 Geprüft: BJe

Geplante Gastransportleitung AUGUSTA von Wertingen nach Kötz		Planunterlagen zum Planfeststellungsverfahren (PF-V)	
Trassierungsplan Lage		Leitung 5100 (WK51)	
Hydrogeologisches Gutachten		DN 700 MOP 100	
		Schutzstreifen 10 m	
Rev.	Datum	Änderung	Datum
			31.03.2023
			31.03.2023

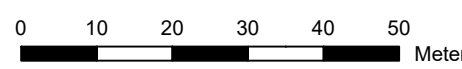
Ingenieurbüro Weishaupt
 Planung und Bauüberwachung
 im Auftrag der
bayernets
 energie transport systeme



Planfeststellungsbehörde

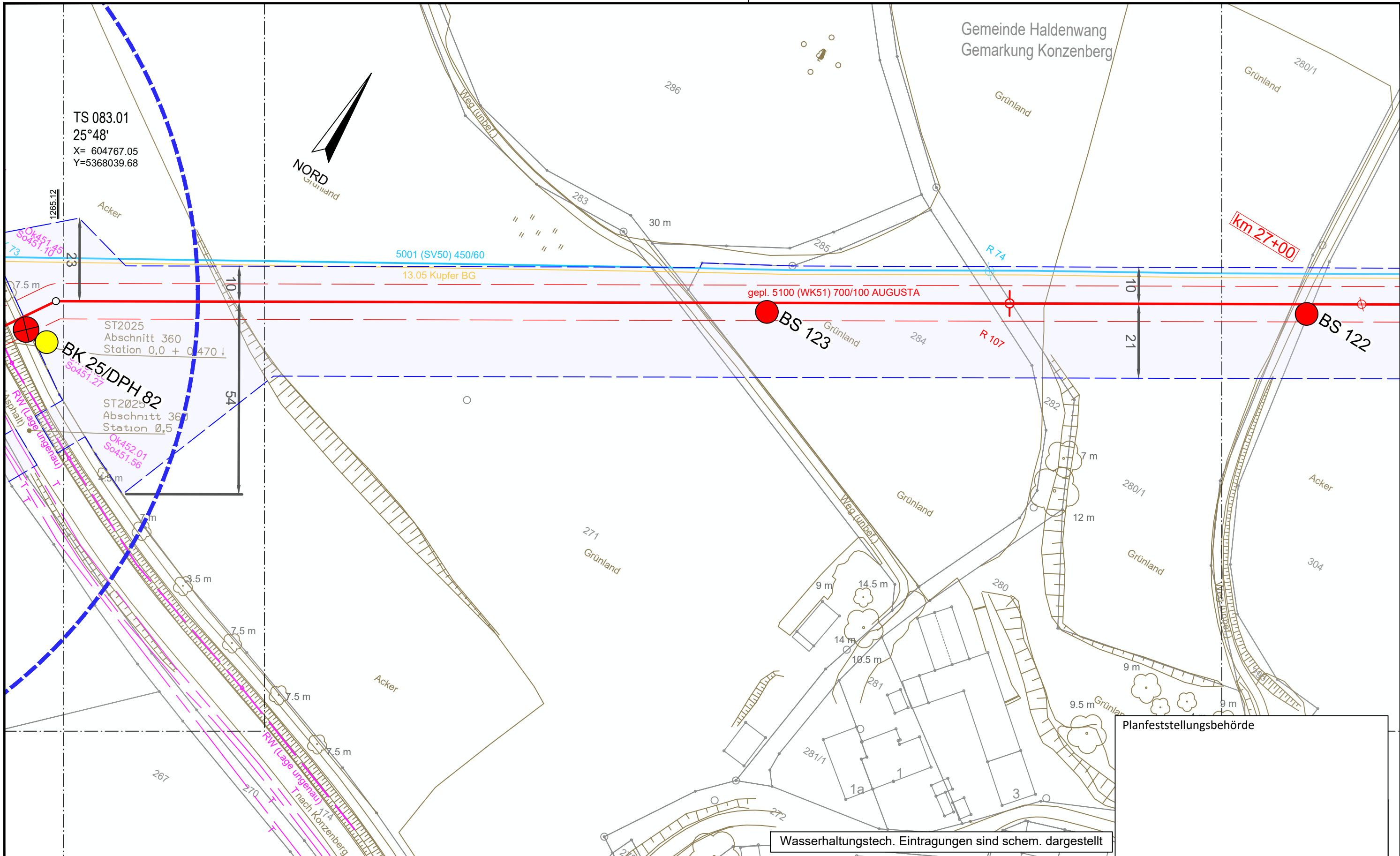
Legende (themenbezogene Auswahl zum vorliegenden Plan; weitere Verwendungen gemäß Symbol-/ Zeichenverzeichnis):

Gemarkung	— · — · —	Gastransportleitung geplant	— (red)	Schilderpfahl (SPF)	○ (red)
Flurstücks-Grenze	— (grey)	KKS-Anlagen geplant	— (red)	Schilderpfahl mit Messkontakt (MK)	○ (red)
Topografie	— (brown)	Schutzstreifen (dingliche Sicherung)	- - - (red)	Arbeitsstreifen	— (blue)
Fremdleitungen	— (magenta)	TS-Punkt mit Nr., Winkel u. Koordinate	○ (red)		
Bestand Gas bayernets	— (cyan)	Kilometrierung	⊗ km 00+00		



DR. SPANG Ingenieurgesellschaft für Bauwesen, Geologie und Umwelttechnik mbH Rosi-Wolfstein-Straße 6, 58453 Witten Telefon: 02302 / 9 14 02 - 0		Geplante Gastransportleitung AUGUSTA von Wertingen nach Kötz Planunterlagen zum Planfeststellungsverfahren (PF-V)		im Auftrag der	
Plangrundlage: WK5100_GP_TP_TG_230426-WPG Plan Nr.: 42.7852/ 2.1 Gezeichnet: Bt		Trassierungsplan Lage Hydrogeologisches Gutachten		Leitung 5100 (WK51) DN 700 MOP 100 Schutzstreifen 10 m	
Datum: 28.04.2023 Geprüft: BJe		Bundesland: Bayern		Regierungsbezirk: Schwaben Landkreis: Günzburg	
Rev.	Datum	Änderung	Datum	Name	Format
			31.03.2023	Döring; Hahn / WPG	DIN A3
			31.03.2023	Thiele / WPG	Maßstab
					1 : 1.000
					Revision
					0
					Blatt-Nr.
					WK5100_GP_TP_TG_81

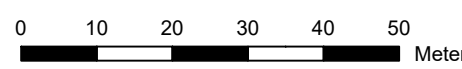
© Geobasisdaten: Bayerische Vermessungsverwaltung



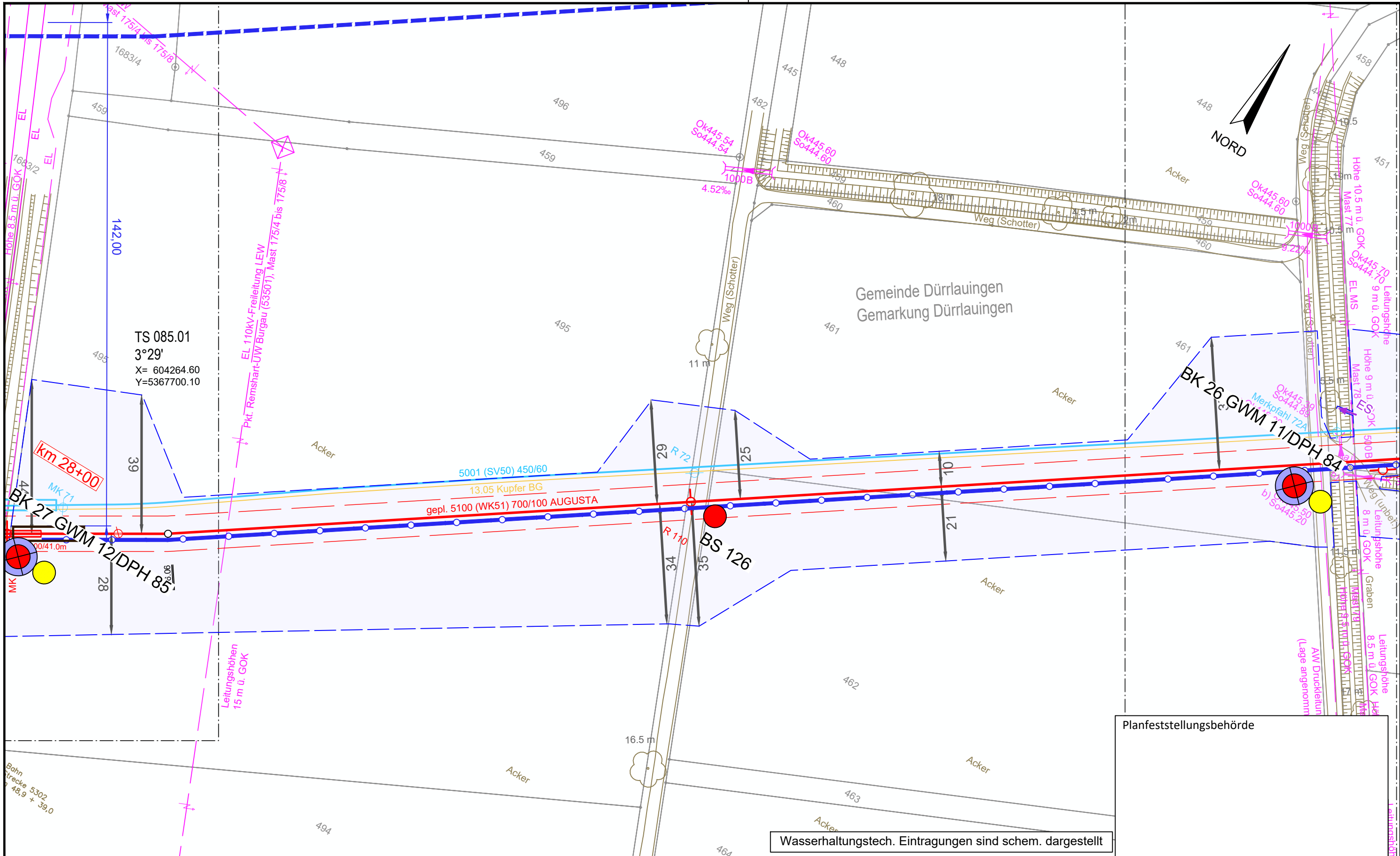
Wasserhaltungstech. Eintragungen sind schem. dargestellt

Legende (themenbezogene Auswahl zum vorliegenden Plan; weitere Verwendungen gemäß Symbol-/ Zeichenverzeichnis):

Gemarkung	— · — · —	Gastransportleitung geplant	— (red)	Schilderpfahl (SPF)	○ (red)
Flurstücks-Grenze	— (dashed)	KKS-Anlagen geplant	— (orange)	Schilderpfahl mit Messkontakt (MK)	○ (red with cross)
Topografie	— (brown)	Schutzstreifen (dingliche Sicherung)	- - - (dashed red)	Arbeitsstreifen	— (blue)
Fremdleitungen	— (magenta)	TS-Punkt mit Nr., Winkel u. Koordinate	○ (red with number)		
Bestand Gas bayernets	— (cyan)	Kilometrierung	km 00+00		



DR. SPANG Ingenieurgesellschaft für Bauwesen, Geologie und Umwelttechnik mbH Rosi-Wolfstein-Straße 6, 58453 Witten Telefon: 02302 / 9 14 02 - 0		Geplante Gastransportleitung AUGUSTA von Wertingen nach Kötz Planunterlagen zum Planfeststellungsverfahren (PF-V)		Ingenieurbüro Weishaupt Planung und Bauüberwachung	
Plangrundlage: WK5100_GP_TP_TG_230426-WPG Plan Nr.: 42.7852/ 2.1 Gezeichnet: Bt		Trassierungsplan Lage Hydrogeologisches Gutachten		Leitung 5100 (WK51) DN 700 MOP 100 Schutzstreifen 10 m	
Datum: 28.04.2023 Geprüft: BJe		Bundesland: Bayern		Regierungsbezirk: Schwaben	
Landkreis: Günzburg		Name		Format	
Datum		Datum		Maßstab	
Änderung		Name		Revision	
Erstellt		Döring; Hahn / WPG		1 : 1.000	
Geprüft		Thiele / WPG		0	
Freigegeben		Name		Blatt-Nr.	
WK5100_GP_TP_TG_82		WK5100_GP_TP_TG_82		82	

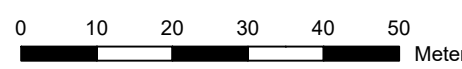


Planfeststellungsbehörde

Wasserhaltungstech. Eintragungen sind schem. dargestellt

Legende (themenbezogene Auswahl zum vorliegenden Plan; weitere Verwendungen gemäß Symbol-/ Zeichenverzeichnis):

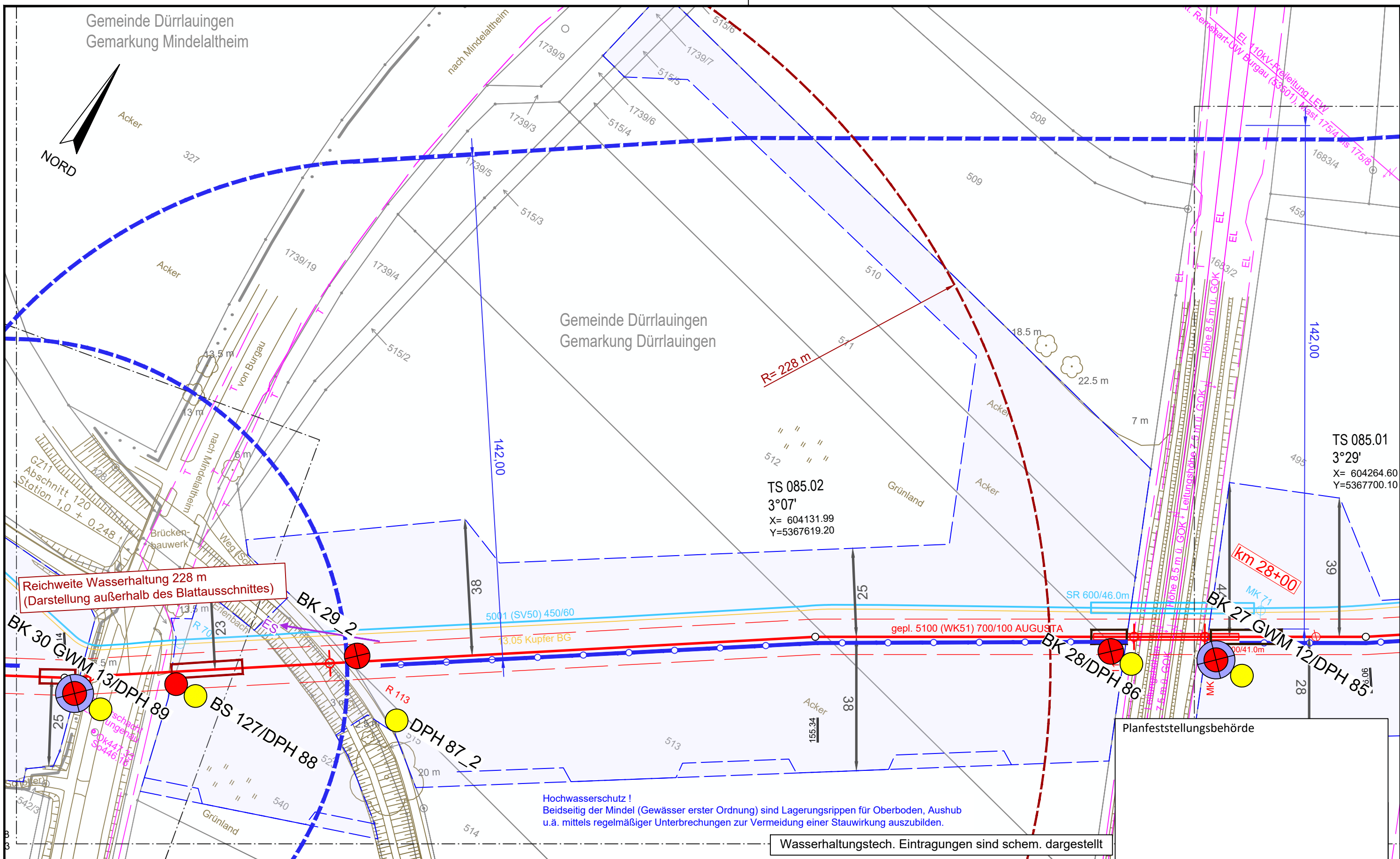

Gemarkung	— · — · —	Gastransportleitung geplant	— (red)	Schilderpfahl (SPF)	○ (red)
Flurstücks-Grenze	— (dashed)	KKS-Anlagen geplant	— (red)	Schilderpfahl mit Messkontakt (MK)	○ (red)
Topografie	— (brown)	Schutzstreifen (dingliche Sicherung)	— (dashed)	Arbeitsstreifen	— (blue)
Fremdleitungen	— (magenta)	TS-Punkt mit Nr., Winkel u. Koordinate	○ (red)		
Bestand Gas bayernets	— (cyan)	Kilometrierung	km 00+00		



DR. SPANG Ingenieurgesellschaft für Bauwesen, Geologie und Umwelttechnik mbH Rosi-Wolfstein-Straße 6, 58453 Witten Telefon: 02302 / 9 14 02 - 0		Geplante Gastransportleitung AUGUSTA von Wertingen nach Kötz Planunterlagen zum Planfeststellungsverfahren (PF-V)		Ingenieurbüro Weishaupt Planung und Bauüberwachung im Auftrag der bayernets energie transport systeme	
Plangrundlage: WK5100_GP_TP_TG_230426-WPG Plan Nr.: 42.7852/ 2.1 Gezeichnet: Bt		Trassierungsplan Lage Hydrogeologisches Gutachten		Leitung 5100 (WK51) DN 700 MOP 100 Schutzstreifen 10 m	
Datum: 28.04.2023 Geprüft: BJe		Bundesland: Bayern Regierungsbezirk: Schwaben Landkreis: Günzburg		Format: DIN A3 Maßstab: 1 : 1.000 Revision: 0	
Rev.	Datum	Änderung	Datum	Name	Blatt-Nr.
			31.03.2023	Döring; Hahn / WPG	
			31.03.2023	Thiele / WPG	
		Freigegeben			
			Planname: WK5100_GP_TP_TG_84		

© Geobasisdaten: Bayerische Vermessungsverwaltung

Gemeinde Dürrlauingen
Gemarkung Mindelaltheim



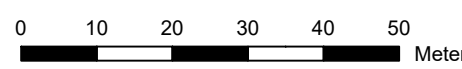
Reichweite Wasserhaltung 228 m
(Darstellung außerhalb des Blattausschnittes)

Hochwasserschutz!
Beidseitig der Mindel (Gewässer erster Ordnung) sind Lagerungsrippen für Oberboden, Aushub u.ä. mittels regelmäßiger Unterbrechungen zur Vermeidung einer Stauwirkung auszubilden.

Wasserhaltungstech. Eintragungen sind schem. dargestellt

Legende (themenbezogene Auswahl zum vorliegenden Plan; weitere Verwendungen gemäß Symbol-/ Zeichenverzeichnis):

Gemarkung	— · — · —	Gastransportleitung geplant	— (red)	Schilderpfahl (SPF)	○ (red)
Flurstücks-Grenze	— (grey)	KKS-Anlagen geplant	— (red)	Schilderpfahl mit Messkontakt (MK)	○ (red)
Topografie	— (brown)	Schutzstreifen (dingliche Sicherung)	- - - (red)	Arbeitsstreifen	— (blue)
Fremdleitungen	— (magenta)	TS-Punkt mit Nr., Winkel u. Koordinate	○ (red)		
Bestand Gas bayernets	— (cyan)	Kilometrierung	km 00+00		



DR. SPANG Ingenieurgesellschaft für Bauwesen, Geologie und Umwelttechnik mbH
Rosi-Wolfstein-Straße 6, 58453 Witten
Telefon: 02302 / 9 14 02 - 0

Geplante Gastransportleitung AUGUSTA von Wertingen nach Kötz
Planunterlagen zum Planfeststellungsverfahren (PF-V)

Ingenieurbüro Weishaupt
Planung und Bauüberwachung

Plangrundlage: WK5100_GP_TP_TG_230426-WPG
Plan Nr.: 42.7852/ 2.1 Gezeichnet: Bt

Trassierungsplan Lage
Hydrogeologisches Gutachten

Leitung 5100 (WK51)
DN 700 MOP 100
Schutzstreifen 10 m

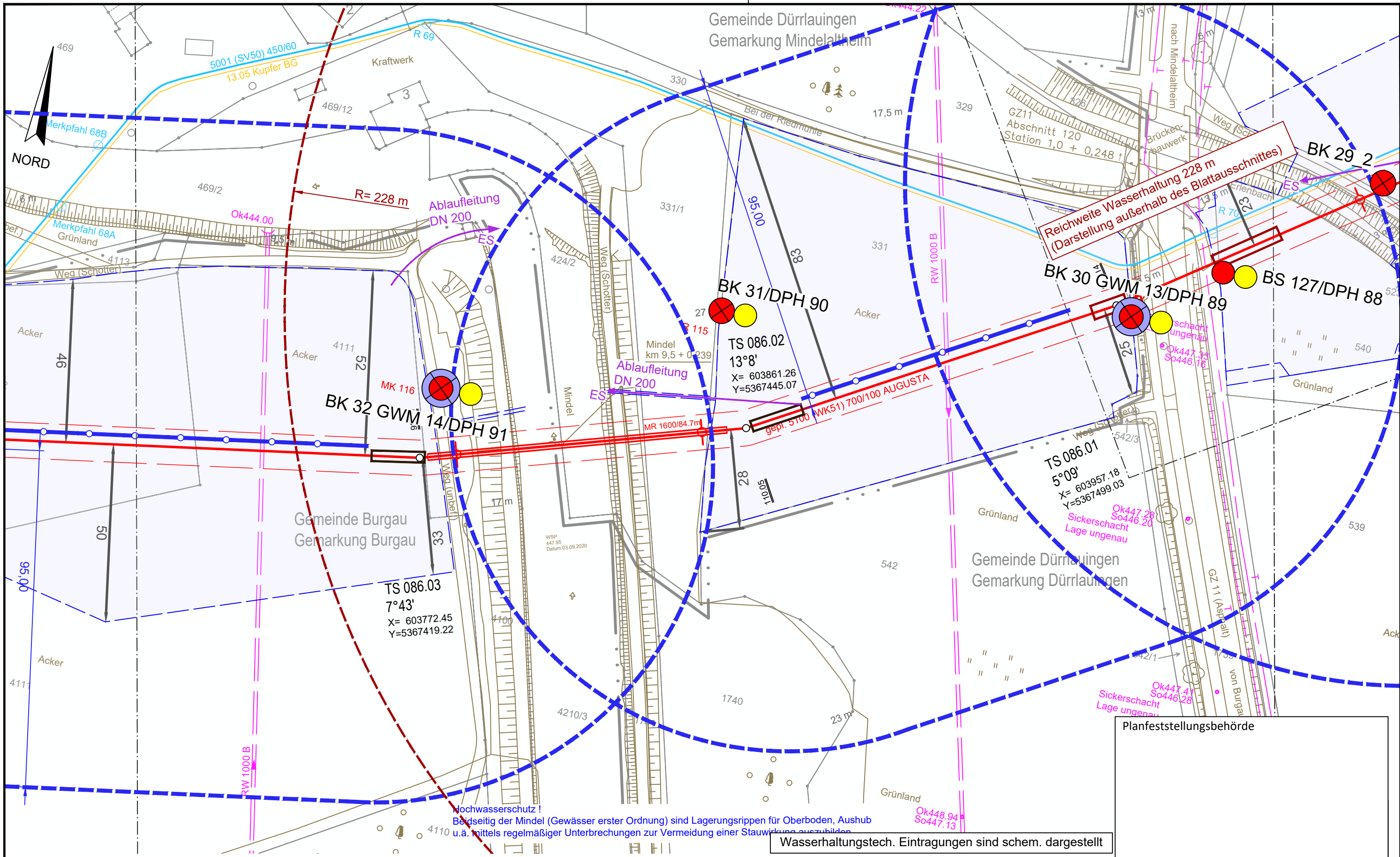
im Auftrag der
bayernets
energietechnik bayern

Datum:	28.04.2023	Geprüft:	BJe	Bundesland:	Bayern	Regierungsbezirk:	Schwaben	Landkreis:	Günzburg
Rev.	Datum	Änderung	Datum	Name	Format	Maßstab	Revision		
			31.03.2023	Döring; Hahn / WPG	DIN A3	1 : 1.000	0		
			31.03.2023	Thiele / WPG	Planname			Blatt-Nr.	
		Freigegeben			WK5100_GP_TP_TG			85	

© Geobasisdaten: Bayerische Vermessungsverwaltung

E:\Daten\7800-7899\7852\6_Geotechnik\Gutachten\Strecke\Hydro\Planfeststellung\7852_Anl.2_LP_WH.dwg
Ansichtsfenster : 85

Anschluss-Blatt-Nr.: 84



Legende (themenbezogene Auswahl zum vorliegenden Plan; weitere Verwendungen gemäß Symbol-/ Zeichenverzeichnis):

Gemarkung	— · — · —	Gastransportleitung geplant	— (red)	Schilderpfahl (SPF)	○ (red)
Flurstücks-Grenze	— (dashed)	KKS-Anlagen geplant	— (red)	Schilderpfahl mit Messkontakt (MK)	○ (red)
Topografie	— (dotted)	Schutzstreifen (dingliche Sicherung)	— (dashed)	Arbeitsstreifen	— (blue)
Fremdleitungen	— (magenta)	TS-Punkt mit Nr., Winkel u. Koordinate	○ (red)		
Bestand Gas bayernets	— (cyan)	Kilometrierung	km 00+00		

DR. SPANG Ingenieurgesellschaft für Bauwesen, Geologie und Umwelttechnik mbH
 Rosi-Wolfstein-Straße 6, 58453 Witten
 Telefon: 02302 / 9 14 02 - 0

Plan Nr.: 42.7852/ 2.1 Gezeichnet: Bt
 Datum: 28.04.2023 Geprüft: BJe

Geplante Gastransportleitung AUGUSTA von Wertingen nach Kötz
 Planunterlagen zum Planfeststellungsverfahren (PF-V)

Trassierungsplan Lage
 Hydrogeologisches Gutachten

Leitung 5100 (WK51)
 DN 700 MOP 100
 Schutzstreifen 10 m

Rev.	Datum	Änderung	Datum	Name	Format	Maßstab	Revision
			31.03.2023	Döring; Hahn / WPG	DIN A3	1 : 1.000	0
			31.03.2023	Thiele / WPG	Planname		Blatt-Nr.
		Freigegeben			WK5100_GP_TP_TG		86

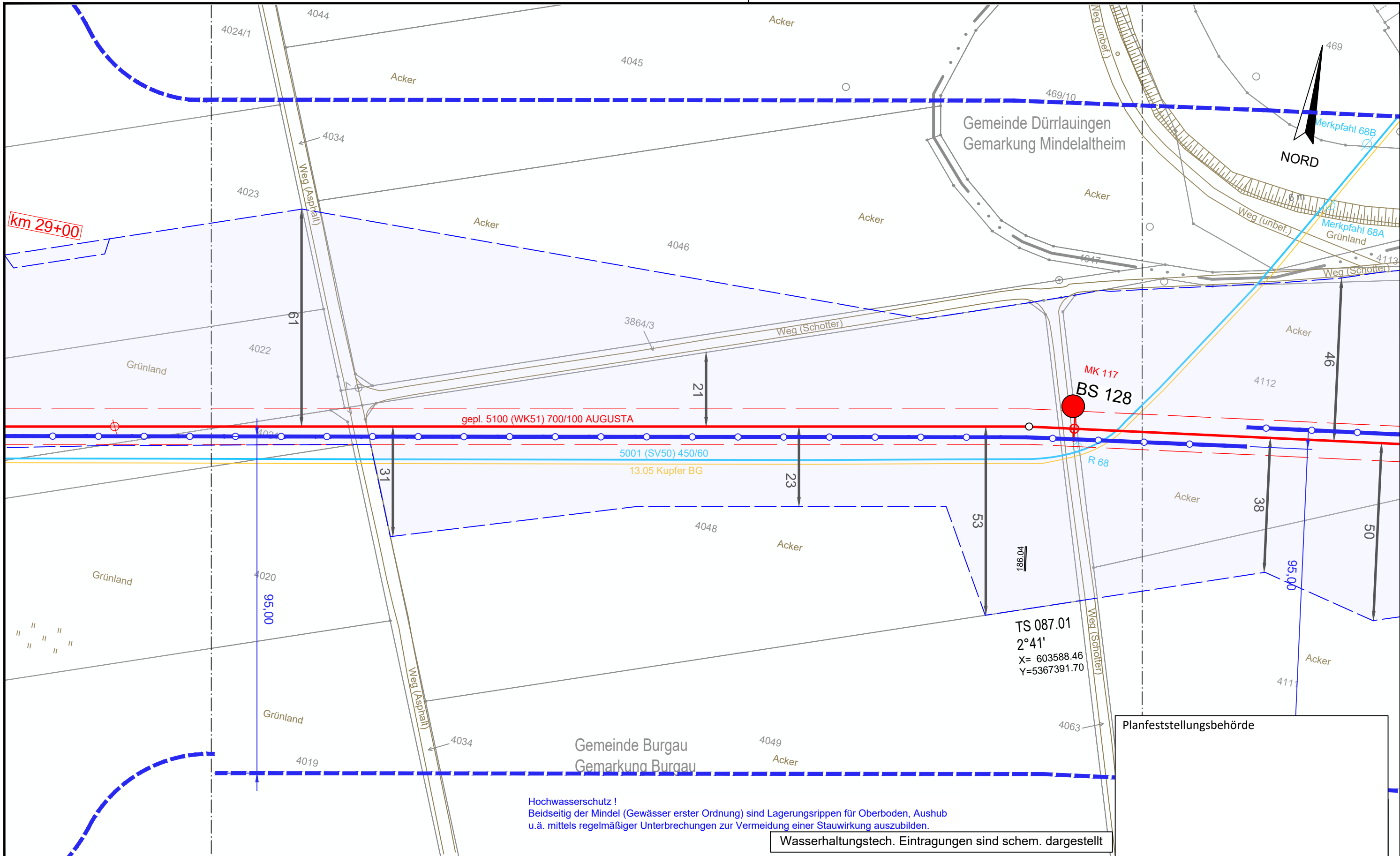
Ingenieurbüro Weishaupt
 Planung und Bauüberwachung

im Auftrag der
bayernets
 energie transport systeme

© Geobasisdaten: Bayerische Vermessungsverwaltung

Anschluss-Blatt-Nr.: 87

Anschluss-Blatt-Nr.: 85

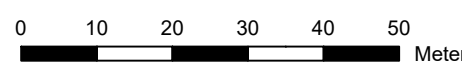


Planfeststellungsbehörde

Wasserhaltungstech. Eintragungen sind schem. dargestellt

Legende (themenbezogene Auswahl zum vorliegenden Plan; weitere Verwendungen gemäß Symbol-/ Zeichenverzeichnis):

Gemarkung	— · — · — ·	Gastransportleitung geplant	— (red)	Schilderpfahl (SPF)	○ (red)
Flurstücks-Grenze	— (grey)	KKS-Anlagen geplant	— (red)	Schilderpfahl mit Messkontakt (MK)	○ (red)
Topografie	— (brown)	Schutzstreifen (dingliche Sicherung)	- - - (red)	Arbeitsstreifen	— (blue)
Fremdleitungen	— (magenta)	TS-Punkt mit Nr., Winkel u. Koordinate	○ (red)		
Bestand Gas bayernets	— (cyan)	Kilometrierung	km 00+00		

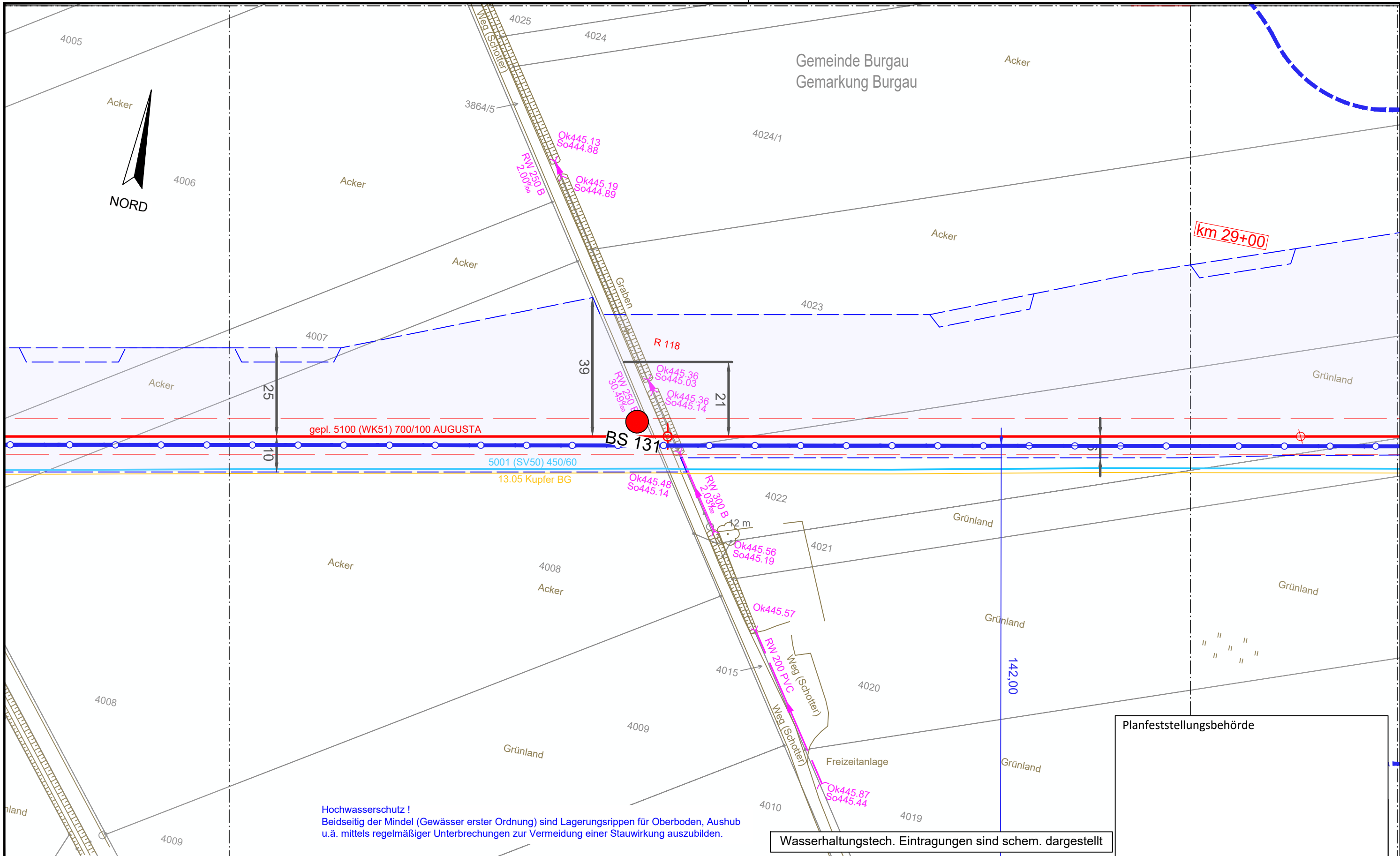


DR. SPANG Ingenieurgesellschaft für Bauwesen, Geologie und Umwelttechnik mbH
 Rosi-Wolfstein-Straße 6, 58453 Witten
 Telefon: 02302 / 9 14 02 - 0

Geplante Gastransportleitung AUGUSTA von Wertingen nach Kötz
 Planunterlagen zum Planfeststellungsverfahren (PF-V)

Ingenieurbüro Weishaupt (bW)
 Planung und Bauüberwachung
 im Auftrag der bayernets

Plangrundlage: WK5100_GP_TP_TG_230426-WPG	Plan Nr.: 42.7852/ 2.1	Gezeichnet: Bt	Datum: 28.04.2023	Geprüft: BJe	Bundesland: Bayern	Regierungsbezirk: Schwaben	Landkreis: Günzburg	Leitung 5100 (WK51) DN 700 MOP 100 Schutzstreifen 10 m
Trassierungsplan Lage Hydrogeologisches Gutachten								
Rev.	Datum	Änderung	Datum	Name	Format	Maßstab	Revision	
			31.03.2023	Döring; Hahn / WPG	DIN A3	1 : 1.000	0	
			31.03.2023	Thiele / WPG	Planname		Blatt-Nr.	
		Freigegeben			WK5100_GP_TP_TG_87			



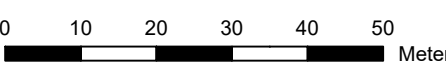
Hochwasserschutz !
 Beidseitig der Mindel (Gewässer erster Ordnung) sind Lagerungsrippen für Oberboden, Aushub u.ä. mittels regelmäßiger Unterbrechungen zur Vermeidung einer Stauwirkung auszubilden.

Wasserhaltungstech. Eintragungen sind schem. dargestellt

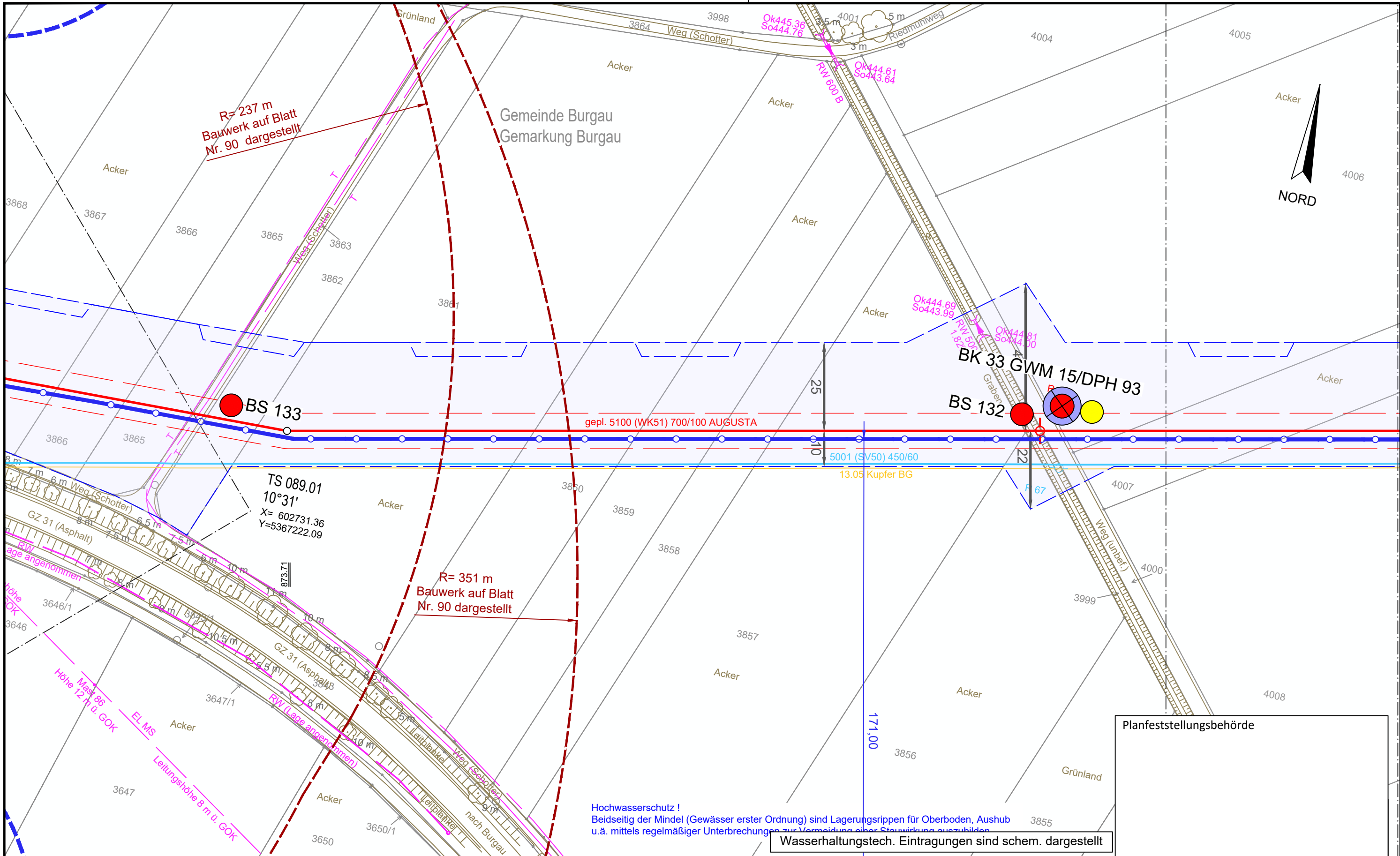
Planfeststellungsbehörde

Legende (themenbezogene Auswahl zum vorliegenden Plan; weitere Verwendungen gemäß Symbol-/ Zeichenverzeichnis):

Gemarkung	— · — · —	Gastransportleitung geplant	—	Schilderpfahl (SPF)	○
Flurstücks-Grenze	—	KKS-Anlagen geplant	—	Schilderpfahl mit Messkontakt (MK)	⊗
Topografie	—	Schutzstreifen (dingliche Sicherung)	- - - -	Arbeitsstreifen	▬
Fremdleitungen	—	TS-Punkt mit Nr., Winkel u. Koordinate	⊙		
Bestand Gas bayernets	—	Kilometrierung	⊗ km 00+00		



DR. SPANG Ingenieurgesellschaft für Bauwesen, Geologie und Umwelttechnik mbH Rosi-Wolfstein-Straße 6, 58453 Witten Telefon: 02302 / 9 14 02 - 0		Geplante Gastransportleitung AUGUSTA von Wertingen nach Kötz Planunterlagen zum Planfeststellungsverfahren (PF-V)		Ingenieurbüro Weishaupt Planung und Bauüberwachung im Auftrag der bayernets energie transport systeme	
Plangrundlage: WK5100_GP_TP_TG_230426-WPG Plan Nr.: 42.7852/ 2.1 Gezeichnet: Bt		Trassierungsplan Lage Hydrogeologisches Gutachten		Leitung 5100 (WK51) DN 700 MOP 100 Schutzstreifen 10 m	
Datum: 28.04.2023 Geprüft: BJe		Bundesland: Bayern		Regierungsbezirk: Schwaben Landkreis: Günzburg	
Rev.	Datum	Änderung	Datum	Name	Format
			31.03.2023	Döring; Hahn / WPG	DIN A3
			31.03.2023	Thiele / WPG	Maßstab
		Freigegeben			1 : 1.000
					Revision
					0
					Blatt-Nr.
					WK5100_GP_TP_TG_88



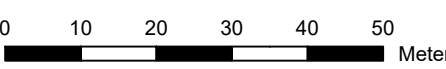
Hochwasserschutz !
 Beidseitig der Mindel (Gewässer erster Ordnung) sind Lagerungsrippen für Oberboden, Aushub u.ä. mittels regelmäßiger Unterbrechungen zur Vermeidung einer Stauwirkung auszubilden

Wasserhaltungstech. Eintragungen sind schem. dargestellt

Planfeststellungsbehörde

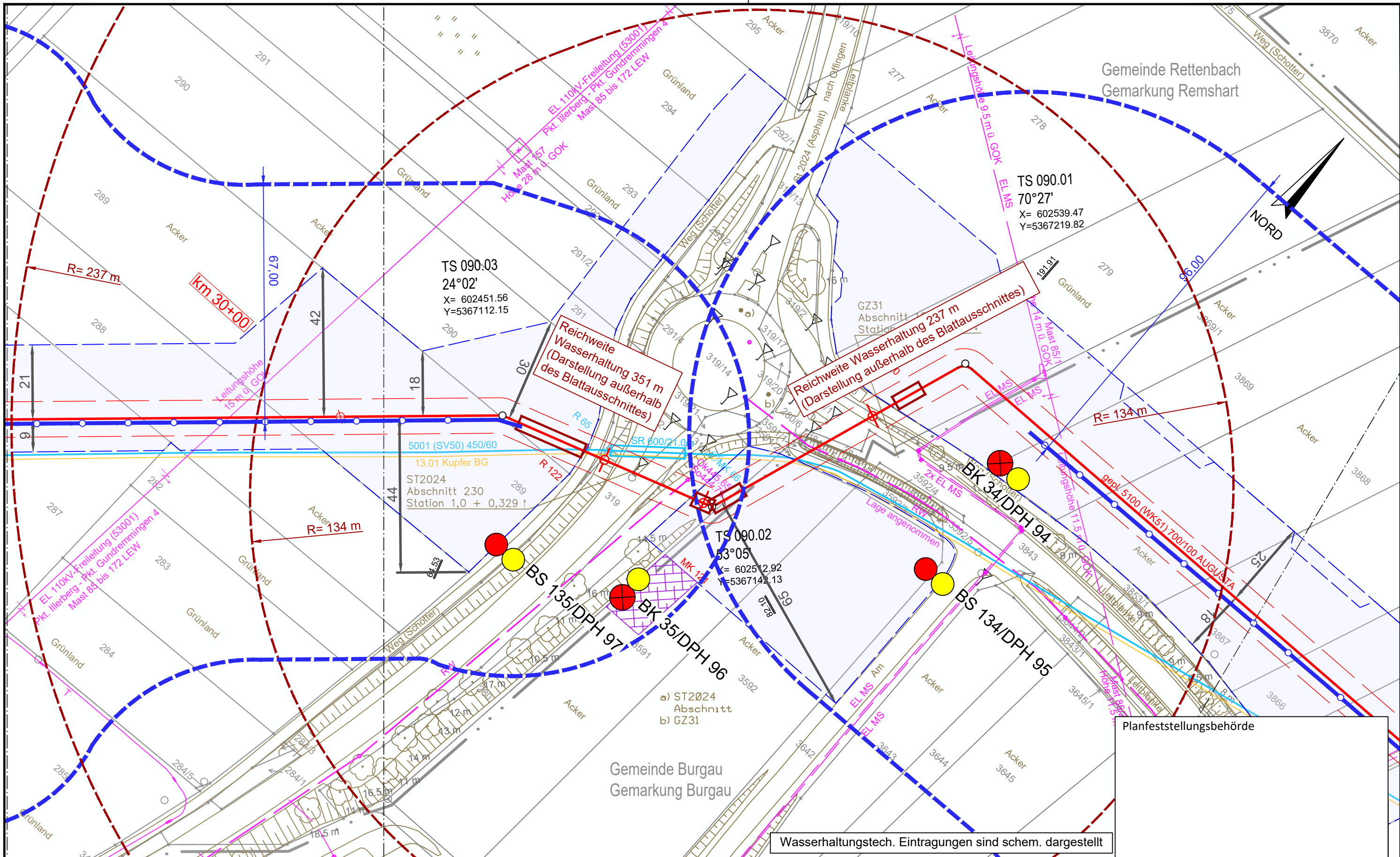
Legende (themenbezogene Auswahl zum vorliegenden Plan; weitere Verwendungen gemäß Symbol-/ Zeichenverzeichnis):

Gemarkung	— · — · —	Gastransportleitung geplant	— (red)	Schilderpfahl (SPF)	○ (red)
Flurstücks-Grenze	— (dashed)	KKS-Anlagen geplant	— (red)	Schilderpfahl mit Messkontakt (MK)	○ (red)
Topografie	— (brown)	Schutzstreifen (dingliche Sicherung)	- - - (red)	Arbeitsstreifen	— (blue)
Fremdleitungen	— (magenta)	TS-Punkt mit Nr., Winkel u. Koordinate	○ (red)		
Bestand Gas bayernets	— (cyan)	Kilometrierung	km 00+00		



DR. SPANG Ingenieurgesellschaft für Bauwesen, Geologie und Umwelttechnik mbH Rosi-Wolfstein-Straße 6, 58453 Witten Telefon: 02302 / 9 14 02 - 0		Geplante Gastransportleitung AUGUSTA von Wertingen nach Kötz Planunterlagen zum Planfeststellungsverfahren (PF-V)		Ingenieurbüro Weishaupt Planung und Bauüberwachung	
Plangrundlage: WK5100_GP_TP_TG_230426-WPG Plan Nr.: 42.7852/ 2.1 Datum: 28.04.2023		Trassierungsplan Lage Hydrogeologisches Gutachten Leitung 5100 (WK51) DN 700 MOP 100 Schutzstreifen 10 m		im Auftrag der bayernets energie transport systeme	
Gezeichnet: Bt Geprüft: BJe		Bundesland: Bayern Regierungsbezirk: Schwaben Landkreis: Günzburg		Name: Döring; Hahn / WPG Thiele / WPG	
Rev.	Datum	Änderung	Datum	Name	Format
			31.03.2023	Döring; Hahn / WPG	DIN A3
			31.03.2023	Thiele / WPG	Maßstab
		Freigegeben			1 : 1.000
				Revision	Blatt-Nr.
				0	WK5100_GP_TP_TG_89

© Geobasisdaten: Bayerische Vermessungsverwaltung

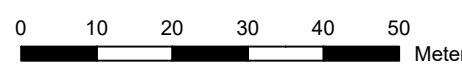


Planfeststellungsbehörde

Wasserhaltungstech. Eintragungen sind schem. dargestellt

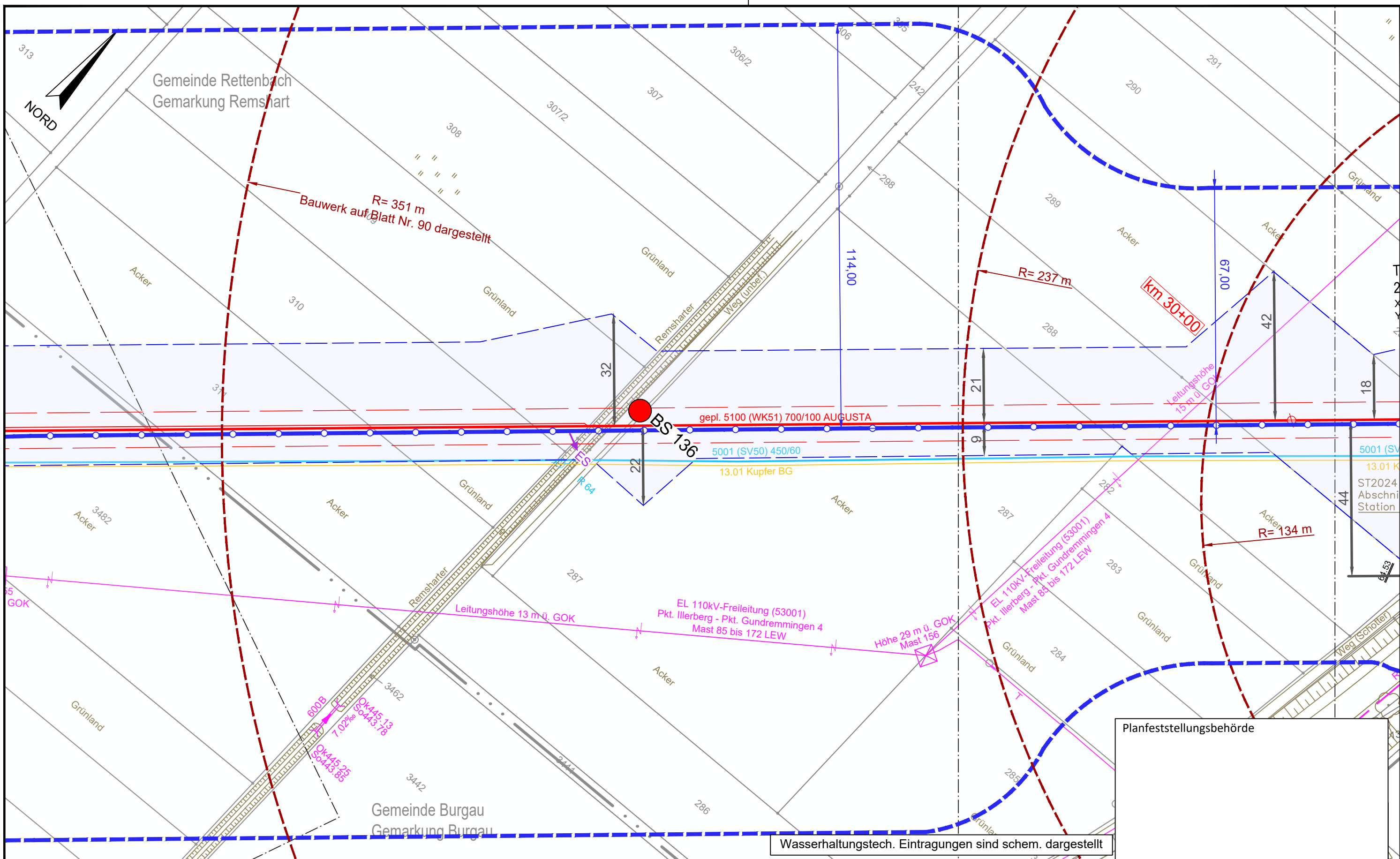
Legende (themenbezogene Auswahl zum vorliegenden Plan; weitere Verwendungen gemäß Symbol-/ Zeichenverzeichnis):

Gemarkung	— · · · —	Gastransportleitung geplant	— — — — —	Schilderpfahl (SPF)	○
Flurstücks-Grenze	— — — — —	KKS-Anlagen geplant	— — — — —	Schilderpfahl mit Messkontakt (MK)	○
Topografie	— — — — —	Schutzstreifen (dingliche Sicherung)	- - - - -	Arbeitsstreifen	▬▬▬▬▬
Fremdleitungen	— — — — —	TS-Punkt mit Nr., Winkel u. Koordinate	○		
Bestand Gas bayernets	— — — — —	Kilometrierung	km 00+00		



DR. SPANG Ingenieurgesellschaft für Bauwesen, Geologie und Umwelttechnik mbH Rosi-Wolfstein-Straße 6, 58453 Witten Telefon: 02302 / 9 14 02 - 0		Geplante Gastransportleitung AUGUSTA von Wertingen nach Kötz Planunterlagen zum Planfeststellungsverfahren (PF-V)		Ingenieurbüro Weishaupt Planung und Bauüberwachung im Auftrag der bayernets energie transport systeme	
Plangrundlage: WK5100_GP_TP_TG_230426-WPG Plan Nr.: 42.7852/ 2.1 Gezeichnet: Bt		Trassierungsplan Lage Hydrogeologisches Gutachten		Leitung 5100 (WK51) DN 700 MOP 100 Schutzstreifen 10 m	
Datum: 28.04.2023 Geprüft: BJe		Bundesland: Bayern Regierungsbezirk: Schwaben Landkreis: Günzburg		im Auftrag der	
Rev.	Datum	Änderung	Datum	Name	Format
			31.03.2023	Döring; Hahn / WPG	DIN A3
			31.03.2023	Thiele / WPG	Maßstab
		Freigegeben			1 : 1.000
					Revision
					0
					Blatt-Nr.
					WK5100_GP_TP_TG_90

© Geobasisdaten: Bayerische Vermessungsverwaltung



Wasserhaltungstech. Eintragungen sind schem. dargestellt

Planfeststellungsbehörde

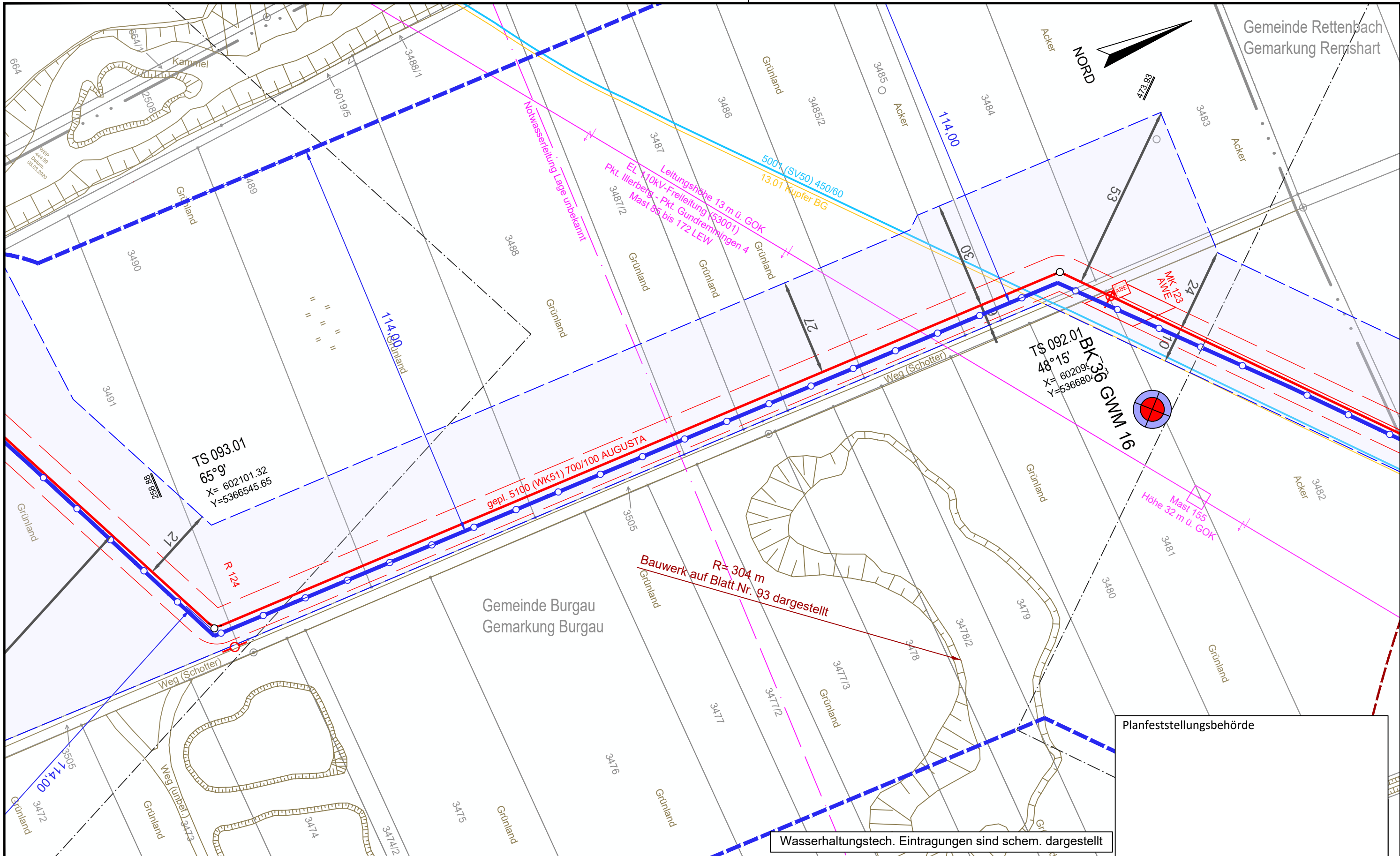
Legende (themenbezogene Auswahl zum vorliegenden Plan; weitere Verwendungen gemäß Symbol-/ Zeichenverzeichnis):

Gemarkung	— · — · — ·	Gastransportleitung geplant	— (red)	Schilderpfahl (SPF)	○ (red)
Flurstücks-Grenze	— (grey)	KKS-Anlagen geplant	— (red)	Schilderpfahl mit Messkontakt (MK)	○ (red)
Topografie	— (brown)	Schutzstreifen (dingliche Sicherung)	- - - (red)	Arbeitsstreifen	— (blue)
Fremdleitungen	— (magenta)	TS-Punkt mit Nr., Winkel u. Koordinate	○ (red)		
Bestand Gas bayernets	— (cyan)	Kilometrierung	km 00+00		

0 10 20 30 40 50 Meter

DR. SPANG Ingenieurgesellschaft für Bauwesen, Geologie und Umwelttechnik mbH Rosi-Wolfstein-Straße 6, 58453 Witten Telefon: 02302 / 9 14 02 - 0		Geplante Gastransportleitung AUGUSTA von Wertingen nach Kötz Planunterlagen zum Planfeststellungsverfahren (PF-V)		Ingenieurbüro Weishaupt Planung und Bauüberwachung im Auftrag der bayernets energie transport systeme	
Plangrundlage: WK5100_GP_TP_TG_230426-WPG Plan Nr.: 42.7852/ 2.1 Gezeichnet: Bt		Trassierungsplan Lage Hydrogeologisches Gutachten		Leitung 5100 (WK51) DN 700 MOP 100 Schutzstreifen 10 m	
Datum: 28.04.2023 Geprüft: BJe		Bundesland: Bayern		Regierungsbezirk: Schwaben Landkreis: Günzburg	
Rev.	Datum	Änderung	Datum	Name	Format
			31.03.2023	Döring; Hahn / WPG	DIN A3
			31.03.2023	Thiele / WPG	1 : 1.000
		Freigegeben			0
				Planname	Blatt-Nr.
				WK5100_GP_TP_TG_91	

© Geobasisdaten: Bayerische Vermessungsverwaltung

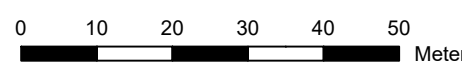


Planfeststellungsbehörde

Wasserhaltungstech. Eintragungen sind schem. dargestellt

Legende (themenbezogene Auswahl zum vorliegenden Plan; weitere Verwendungen gemäß Symbol-/ Zeichenverzeichnis):

Gemarkung	— · · · —	Gastransportleitung geplant	—	Schilderpfahl (SPF)	○
Flurstücks-Grenze	—	KKS-Anlagen geplant	—	Schilderpfahl mit Messkontakt (MK)	○
Topografie	—	Schutzstreifen (dingliche Sicherung)	- - - -	Arbeitsstreifen	▬
Fremdleitungen	—	TS-Punkt mit Nr., Winkel u. Koordinate	○		
Bestand Gas bayernets	—	Kilometrierung	km 00+00		



DR. SPANG Ingenieurgesellschaft für Bauwesen, Geologie und Umwelttechnik mbH
 Rosi-Wolfstein-Straße 6, 58453 Witten
 Telefon: 02302 / 9 14 02 - 0

Plangrundlage: WK5100_GP_TP_TG_230426-WPG
 Plan Nr.: 42.7852/ 2.1 Gezeichnet: Bt
 Datum: 28.04.2023 Geprüft: BJe

Geplante Gastransportleitung AUGUSTA von Wertingen nach Kötz
 Planunterlagen zum Planfeststellungsverfahren (PF-V)

Trassierungsplan Lage
 Hydrogeologisches Gutachten

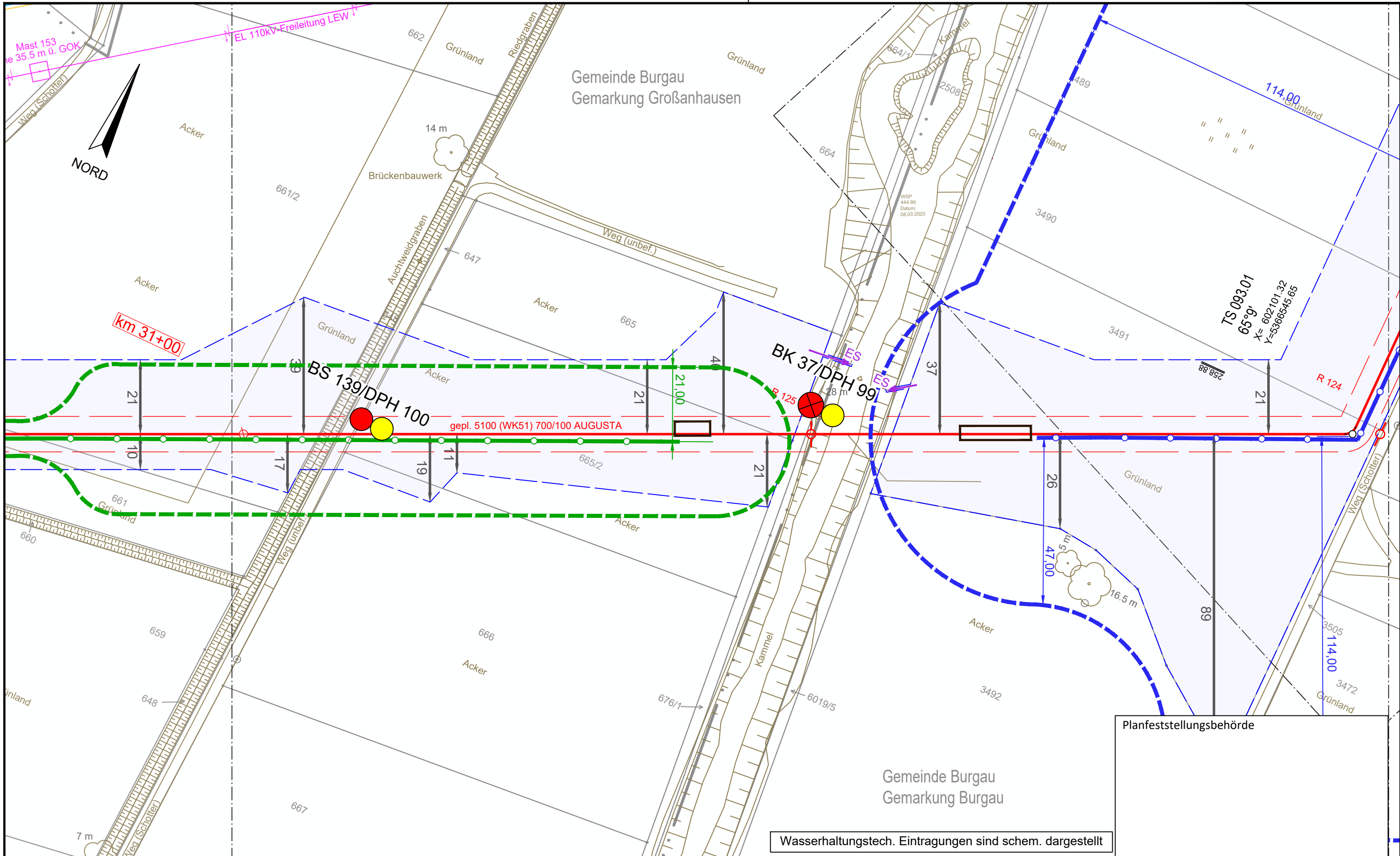
Leitung 5100 (WK51)
 DN 700 MOP 100
 Schutzstreifen 10 m

Rev.	Datum	Änderung	Datum	Name	Format	Maßstab	Revision
			31.03.2023	Döring; Hahn / WPG	DIN A3	1 : 1.000	0
			31.03.2023	Thiele / WPG	Planname		Blatt-Nr.
		Freigegeben			WK5100_GP_TP_TG_92		

Ingenieurbüro Weishaupt
 Planung und Bauüberwachung

im Auftrag der
bayernets
 energie transport systeme

© Geobasisdaten: Bayerische Vermessungsverwaltung

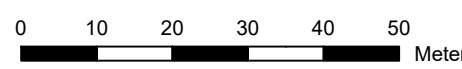


Wasserhaltungstech. Eintragungen sind schem. dargestellt

Planfeststellungsbehörde

Legende (themenbezogene Auswahl zum vorliegenden Plan; weitere Verwendungen gemäß Symbol-/ Zeichenverzeichnis):

Gemarkung	— · — · — ·	Gastransportleitung geplant	— (red)	Schilderpfahl (SPF)	○ (red)
Flurstücks-Grenze	— (dotted)	KKS-Anlagen geplant	— (red)	Schilderpfahl mit Messkontakt (MK)	○ (red)
Topografie	— (brown)	Schutzstreifen (dingliche Sicherung)	- - - (red)	Arbeitsstreifen	— (blue dashed)
Fremdleitungen	— (pink)	TS-Punkt mit Nr., Winkel u. Koordinate	○ (red)		
Bestand Gas bayernets	— (blue)	Kilometrierung	km 00+00		



DR. SPANG Ingenieurgesellschaft für Bauwesen, Geologie und Umwelttechnik mbH
 Rosi-Wolfstein-Straße 6, 58453 Witten
 Telefon: 02302 / 9 14 02 - 0

Plangrundlage: WK5100_GP_TP_TG_230426-WPG
 Plan Nr.: 42.7852/ 2.1 Gezeichnet: Bt
 Datum: 28.04.2023 Geprüft: BJe

Geplante Gastransportleitung AUGUSTA von Wertingen nach Kötz
 Planunterlagen zum Planfeststellungsverfahren (PF-V)

Trassierungsplan Lage
 Hydrogeologisches Gutachten

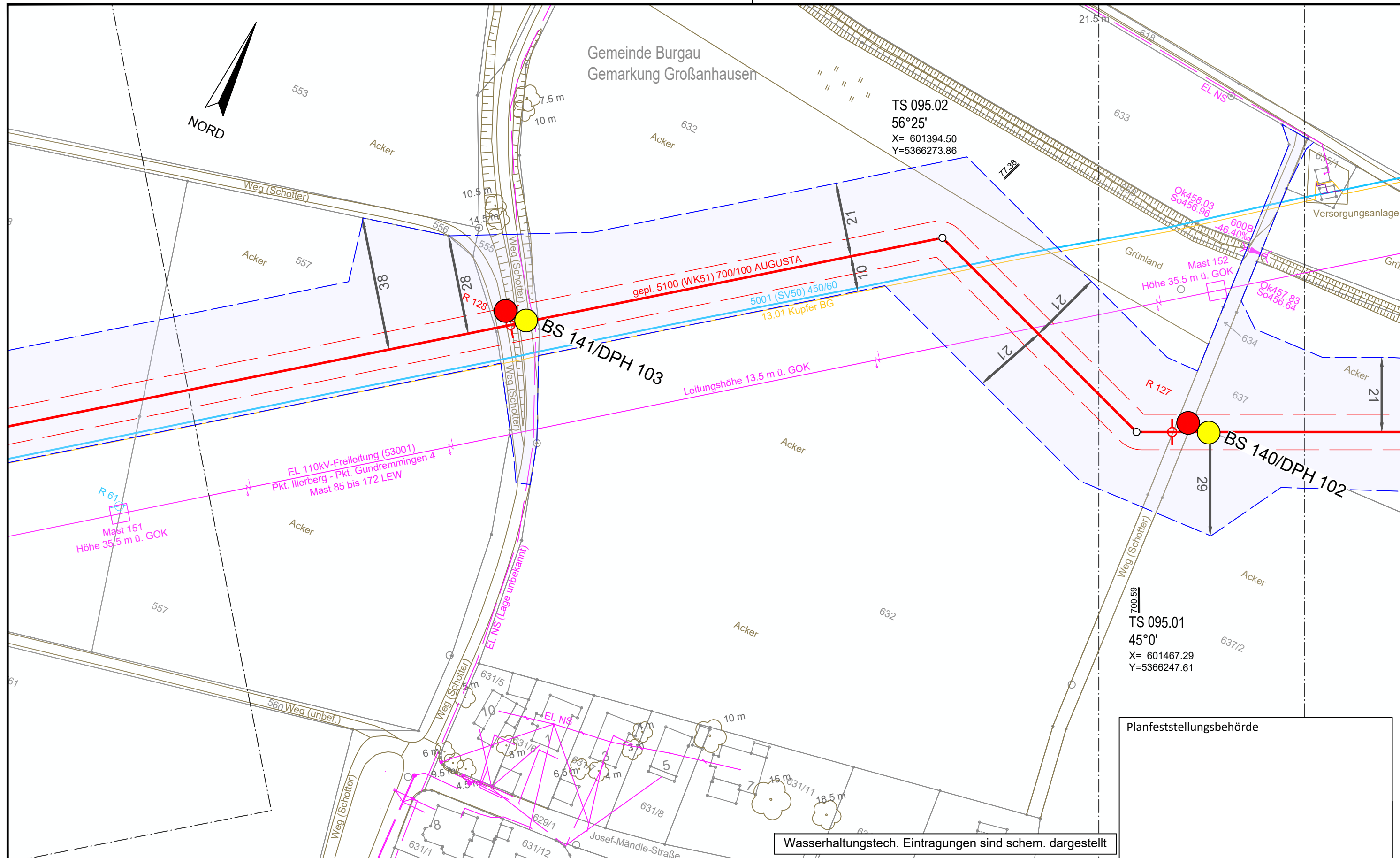
Leitung 5100 (WK51)
 DN 700 MOP 100
 Schutzstreifen 10 m

Bundesland: Bayern	Regierungsbezirk: Schwaben	Landkreis: Günzburg
Erstellt	Datum: 31.03.2023	Name: Döring; Hahn / WPG
Geprüft	Datum: 31.03.2023	Name: Thiele / WPG
Freigegeben		

Ingenieurbüro Weishaupt
 Planung und Bauüberwachung

im Auftrag der
bayernets
 energie transport systeme

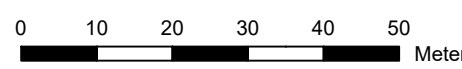
Format	Maßstab	Revision
DIN A3	1 : 1.000	0
Blatt-Nr.	Planname	
	WK5100_GP_TP_TG_93	



Wasserhaltungstech. Eintragungen sind schem. dargestellt

Legende (themenbezogene Auswahl zum vorliegenden Plan; weitere Verwendungen gemäß Symbol-/ Zeichenverzeichnis):


Gemarkung	— · — · —	Gastransportleitung geplant	— (red)	Schilderpfahl (SPF)	○ (red)
Flurstücks-Grenze	— (dashed)	KKS-Anlagen geplant	— (red)	Schilderpfahl mit Messkontakt (MK)	○ (red)
Topografie	— (brown)	Schutzstreifen (dingliche Sicherung)	— (dashed)	Arbeitsstreifen	— (blue)
Fremdleitungen	— (magenta)	TS-Punkt mit Nr., Winkel u. Koordinate	○ (red)		
Bestand Gas bayernets	— (cyan)	Kilometrierung	km 00+00		

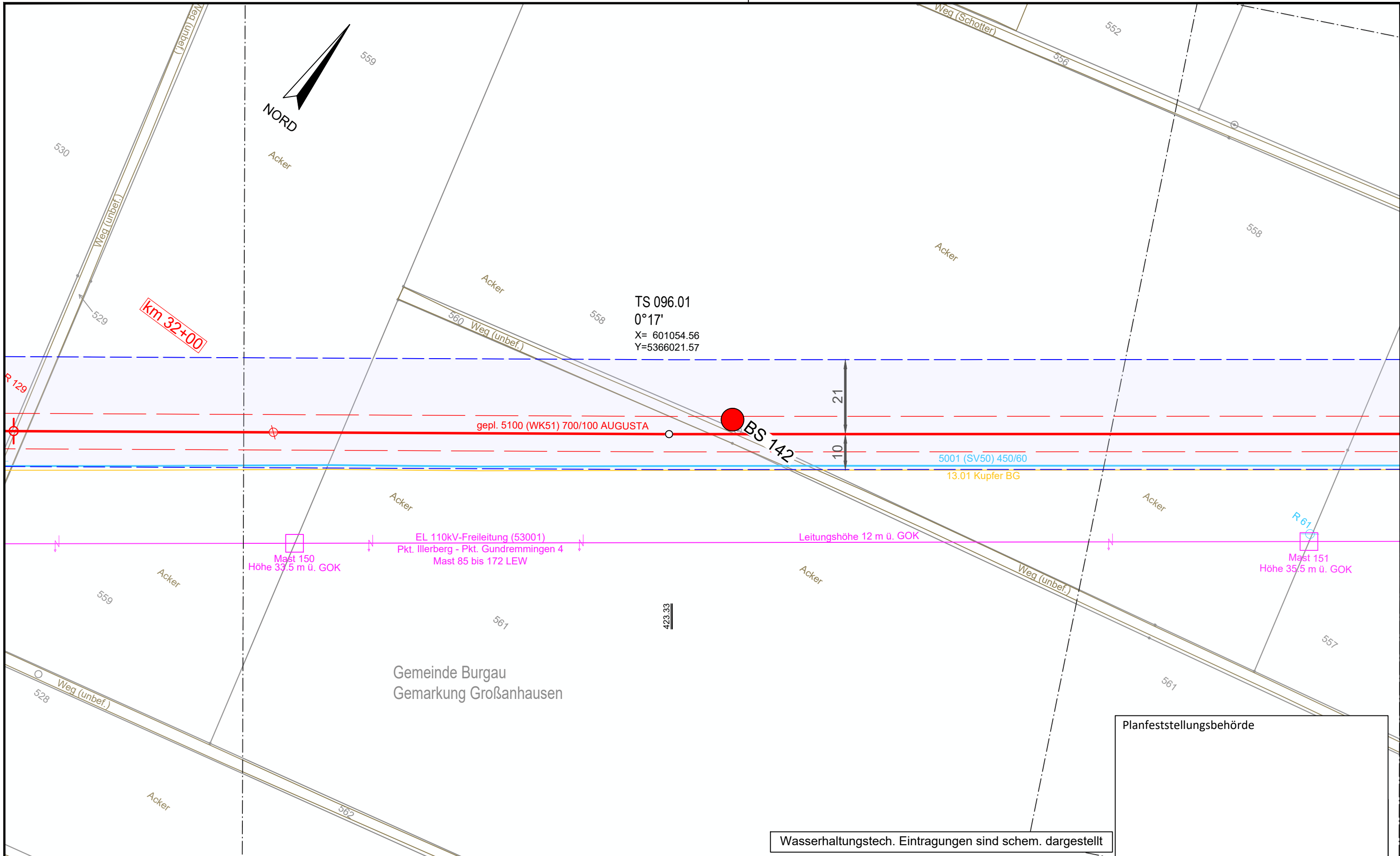


DR. SPANG Ingenieurgesellschaft für Bauwesen, Geologie und Umwelttechnik mbH Rosi-Wolfstein-Straße 6, 58453 Witten Telefon: 02302 / 9 14 02 - 0		Geplante Gastransportleitung AUGUSTA von Wertingen nach Kötz Planunterlagen zum Planfeststellungsverfahren (PF-V)		Ingenieurbüro Weishaupt Planung und Bauüberwachung im Auftrag der bayernets energie transport systeme	
Plangrundlage: WK5100_GP_TP_TG_230426-WPG Plan Nr.: 42.7852/ 2.1 Gezeichnet: Bt		Trassierungsplan Lage Hydrogeologisches Gutachten		Leitung 5100 (WK51) DN 700 MOP 100 Schutzstreifen 10 m	
Datum: 28.04.2023 Geprüft: BJe		Bundesland: Bayern Regierungsbezirk: Schwaben Landkreis: Günzburg		Format: DIN A3 Maßstab: 1 : 1.000 Revision: 0	
Rev.	Datum	Änderung	Datum	Name	Blatt-Nr.
			31.03.2023	Döring; Hahn / WPG	0
			31.03.2023	Thiele / WPG	
		Freigegeben			
				Planname: WK5100_GP_TP_TG_95	

© Geobasisdaten: Bayerische Vermessungsverwaltung

Gemeinde Burgau
 Gemarkung Großanhausen





Gemeinde Burgau
 Gemarkung Großanhausen

Planfeststellungsbehörde

Wasserhaltungstech. Eintragungen sind schem. dargestellt

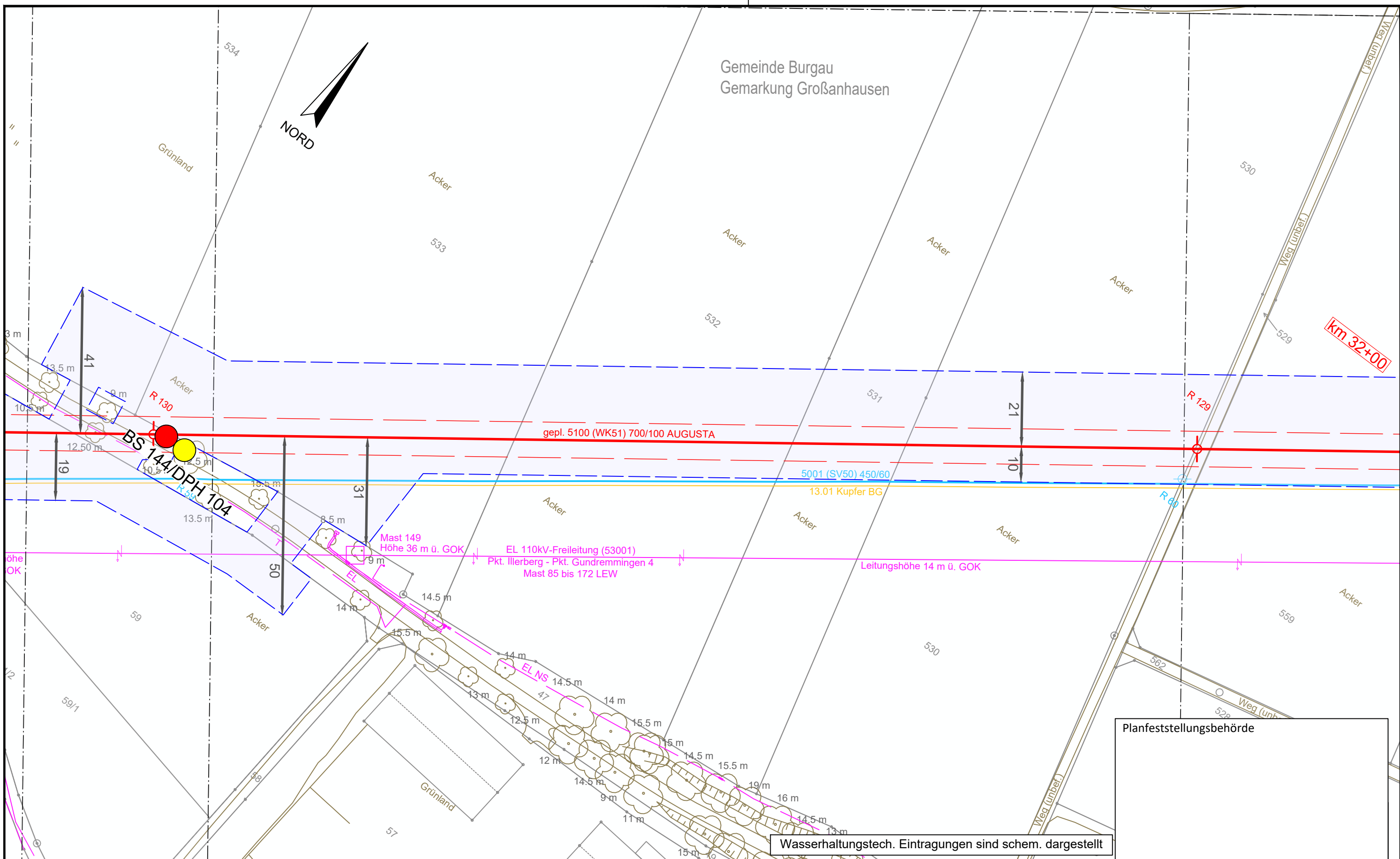
Legende (themenbezogene Auswahl zum vorliegenden Plan; weitere Verwendungen gemäß Symbol-/ Zeichenverzeichnis):

Gemarkung	— · — · —	Gastransportleitung geplant	— (red) —	Schilderpfahl (SPf)	○ (red)
Flurstücks-Grenze	— (grey) —	KKS-Anlagen geplant	— (red) —	Schilderpfahl mit Messkontakt (MK)	○ (red)
Topografie	— (brown) —	Schutzstreifen (dingliche Sicherung)	- - - (red)	Arbeitsstreifen	— (blue) —
Fremdleitungen	— (magenta) —	TS-Punkt mit Nr., Winkel u. Koordinate	○ (red)		
Bestand Gas bayernets	— (cyan) —	Kilometrierung	km 00+00		

0 10 20 30 40 50
Meter

DR. SPANG Ingenieurgesellschaft für Bauwesen, Geologie und Umwelttechnik mbH Rosi-Wolfstein-Straße 6, 58453 Witten Telefon: 02302 / 9 14 02 - 0		Geplante Gastransportleitung AUGUSTA von Wertingen nach Kötz Planunterlagen zum Planfeststellungsverfahren (PF-V)			Ingenieurbüro Weishaupt Planung und Bauüberwachung im Auftrag der bayernets energie transport systeme				
Plangrundlage: WK5100_GP_TP_TG_230426-WPG Plan Nr.: 42.7852/ 2.1 Gezeichnet: Bt		Trassierungsplan Lage Hydrogeologisches Gutachten			Leitung 5100 (WK51) DN 700 MOP 100 Schutzstreifen 10 m				
Datum: 28.04.2023 Geprüft: BJe		Bundesland: Bayern		Regierungsbezirk: Schwaben		Landkreis: Günzburg			
Rev.	Datum	Änderung		Datum	Name	Format	Maßstab	Revision	
				Erstellt	31.03.2023	Döring; Hahn / WPG	DIN A3	1 : 1.000	0
				Geprüft	31.03.2023	Thiele / WPG	Planname		Blatt-Nr.
				Freigegeben			WK5100_GP_TP_TG_96		

© Geobasisdaten: Bayerische Vermessungsverwaltung

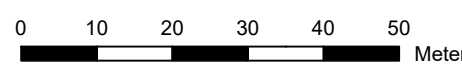


Wasserhaltungstech. Eintragungen sind schem. dargestellt

Planfeststellungsbehörde

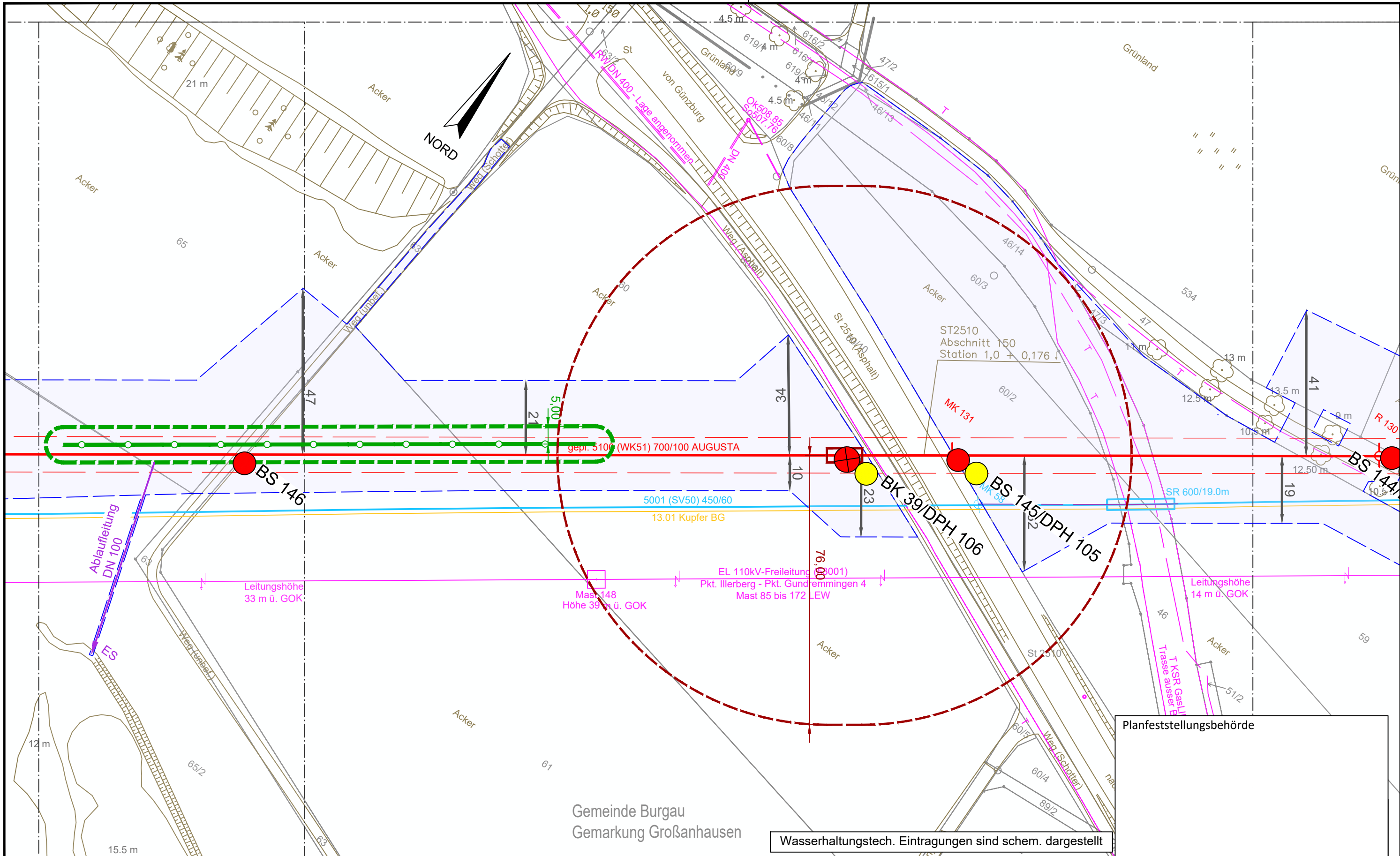
Legende (themenbezogene Auswahl zum vorliegenden Plan; weitere Verwendungen gemäß Symbol-/ Zeichenverzeichnis):

Gemarkung	— · — · — · —	Gastransportleitung geplant	— (red)	Schilderpfahl (SPf)	○ (red)
Flurstücks-Grenze	— (dashed)	KKS-Anlagen geplant	— (red)	Schilderpfahl mit Messkontakt (MK)	○ (red)
Topografie	— (brown)	Schutzstreifen (dingliche Sicherung)	- - - - - (red)	Arbeitsstreifen	— (blue)
Fremdleitungen	— (magenta)	TS-Punkt mit Nr., Winkel u. Koordinate	○ (red)		
Bestand Gas bayernets	— (cyan)	Kilometrierung	km 00+00		



DR. SPANG Ingenieurgesellschaft für Bauwesen, Geologie und Umwelttechnik mbH Rosi-Wolfstein-Straße 6, 58453 Witten Telefon: 02302 / 9 14 02 - 0		Geplante Gastransportleitung AUGUSTA von Wertingen nach Kötz Planunterlagen zum Planfeststellungsverfahren (PF-V)			Ingenieurbüro Weishaupt Planung und Bauüberwachung im Auftrag der bayernets energie transport systeme		
Plangrundlage: WK5100_GP_TP_TG_230426-WPG Plan Nr.: 42.7852/ 2.1 Gezeichnet: Bt Datum: 28.04.2023 Geprüft: BJe		Trassierungsplan Lage Hydrogeologisches Gutachten		Leitung 5100 (WK51) DN 700 MOP 100 Schutzstreifen 10 m			
Bundesland: Bayern Regierungsbezirk: Schwaben Landkreis: Günzburg		im Auftrag der					
Rev.	Datum	Änderung	Datum	Name	Format	Maßstab	Revision
			31.03.2023	Döring; Hahn / WPG	DIN A3	1 : 1.000	0
			31.03.2023	Thiele / WPG	Planname		Blatt-Nr.
		Freigegeben			WK5100_GP_TP_TG_97		

© Geobasisdaten: Bayerische Vermessungsverwaltung



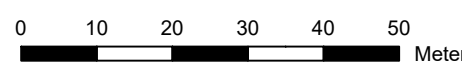
Gemeinde Burgau
 Gemarkung Großanhausen

Wasserhaltungstech. Eintragungen sind schem. dargestellt

Planfeststellungsbehörde

Legende (themenbezogene Auswahl zum vorliegenden Plan; weitere Verwendungen gemäß Symbol-/ Zeichenverzeichnis):

Gemarkung	— · — · —	Gastransportleitung geplant	— (red)	Schilderpfahl (SPF)	○ (red)
Flurstücks-Grenze	— (dashed)	KKS-Anlagen geplant	— (red)	Schilderpfahl mit Messkontakt (MK)	○ (red)
Topografie	— (brown)	Schutzstreifen (dingliche Sicherung)	— (dashed)	Arbeitsstreifen	— (blue)
Fremdleitungen	— (magenta)	TS-Punkt mit Nr., Winkel u. Koordinate	○ (red)		
Bestand Gas bayernets	— (cyan)	Kilometrierung	km 00+00		



DR. SPANG Ingenieurgesellschaft für Bauwesen, Geologie und Umwelttechnik mbH
 Rosi-Wolfstein-Straße 6, 58453 Witten
 Telefon: 02302 / 9 14 02 - 0

Plangrundlage: WK5100_GP_TP_TG_230426-WPG
 Plan Nr.: 42.7852/ 2.1 Gezeichnet: Bt
 Datum: 28.04.2023 Geprüft: BJe

Geplante Gastransportleitung AUGUSTA von Wertingen nach Kötz
 Planunterlagen zum Planfeststellungsverfahren (PF-V)

Trassierungsplan Lage
 Hydrogeologisches Gutachten

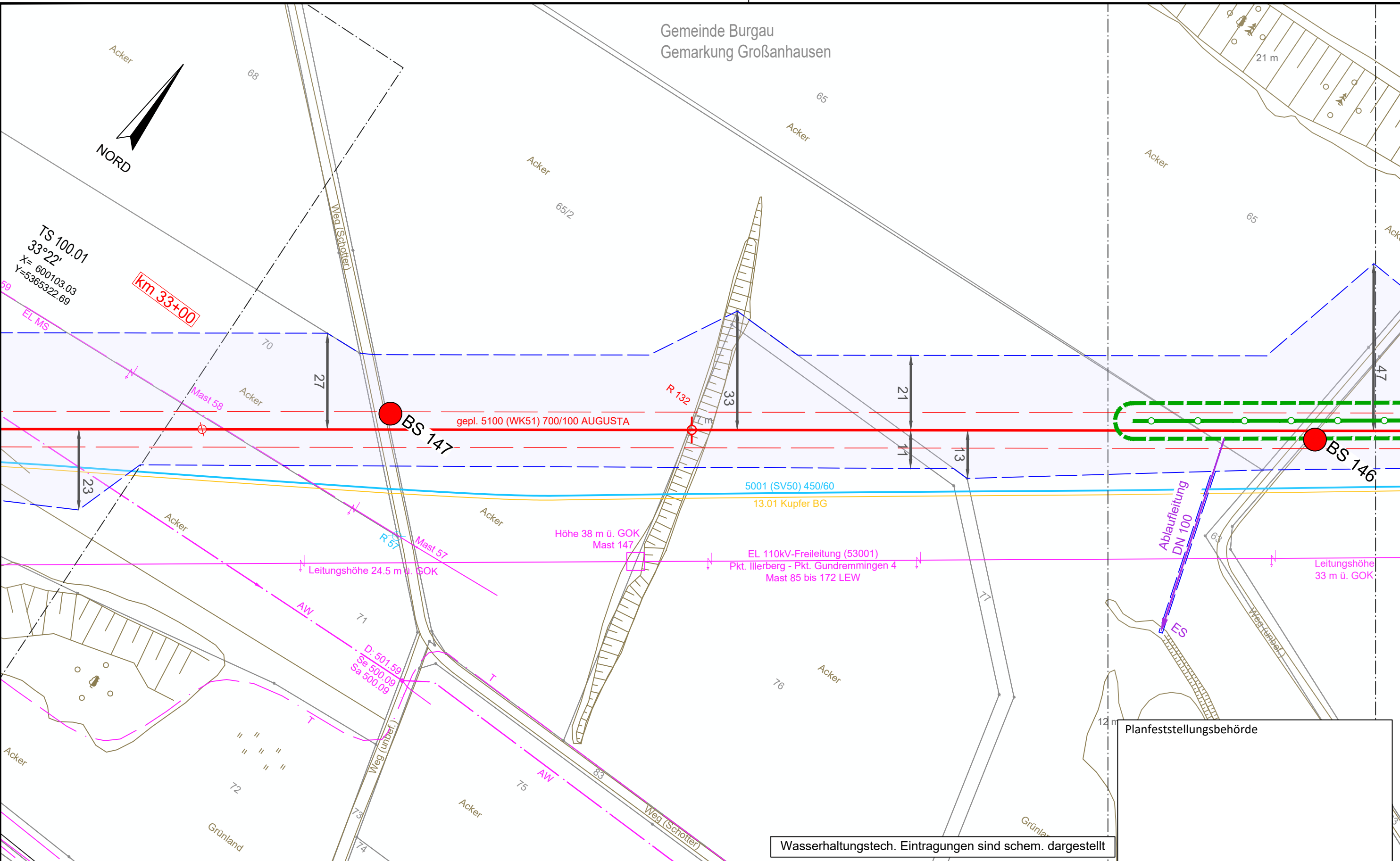
Leitung 5100 (WK51)
 DN 700 MOP 100
 Schutzstreifen 10 m

Rev.	Datum	Änderung	Datum	Name	Format	Maßstab	Revision
		Erstellt	31.03.2023	Döring; Hahn / WPG	DIN A3	1 : 1.000	0
		Geprüft	31.03.2023	Thiele / WPG	Planname		Blatt-Nr.
		Freigegeben			WK5100_GP_TP_TG_98		

Ingenieurbüro Weishaupt (bW)
 Planung und Bauüberwachung

im Auftrag der
bayernets
 energie transport systeme

© Geobasisdaten: Bayerische Vermessungsverwaltung

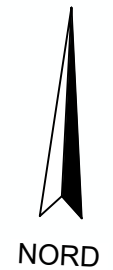
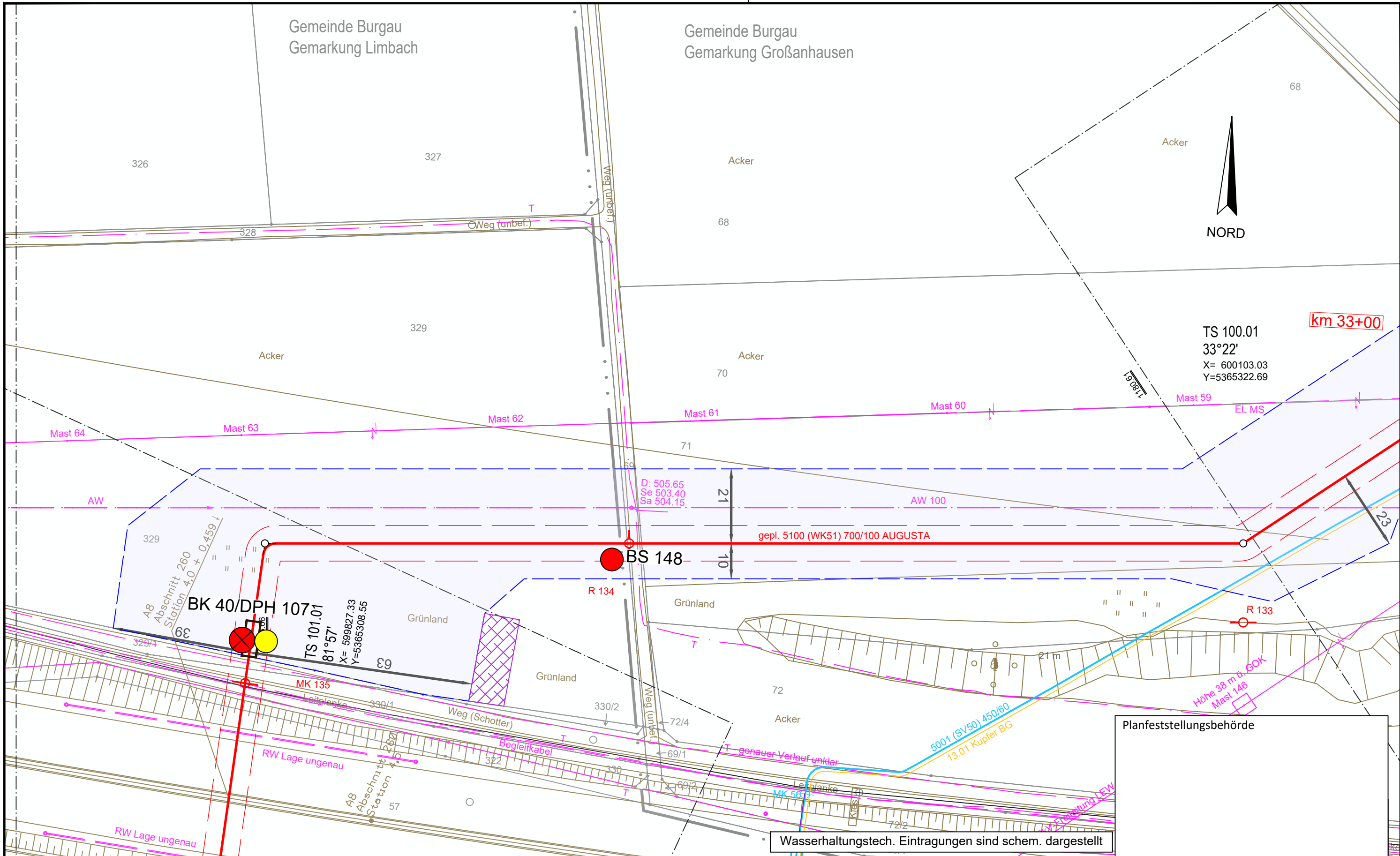


Wasserhaltungstech. Eintragungen sind schem. dargestellt

Legende (themenbezogene Auswahl zum vorliegenden Plan; weitere Verwendungen gemäß Symbol-/ Zeichenverzeichnis):

Gemarkung	— · — · — ·	Gastransportleitung geplant	— (red)	Schilderpfahl (SPF)	○ (red)
Flurstücks-Grenze	— (dashed)	KKS-Anlagen geplant	— (red)	Schilderpfahl mit Messkontakt (MK)	○ (red)
Topografie	— (brown)	Schutzstreifen (dingliche Sicherung)	— (dashed)	Arbeitsstreifen	— (blue)
Fremdleitungen	— (magenta)	TS-Punkt mit Nr., Winkel u. Koordinate	○ (red)		
Bestand Gas bayernets	— (cyan)	Kilometrierung	km 00+00		

DR. SPANG Ingenieurgesellschaft für Bauwesen, Geologie und Umwelttechnik mbH Rosi-Wolfstein-Straße 6, 58453 Witten Telefon: 02302 / 9 14 02 - 0		Geplante Gastransportleitung AUGUSTA von Wertingen nach Kötz Planunterlagen zum Planfeststellungsverfahren (PF-V)		Ingenieurbüro Weishaupt Planung und Bauüberwachung im Auftrag der bayernets energie transport systeme	
Plangrundlage: WK5100_GP_TP_TG_230426-WPG Plan Nr.: 42.7852/ 2.1 Gezeichnet: Bt		Trassierungsplan Lage Hydrogeologisches Gutachten		Leitung 5100 (WK51) DN 700 MOP 100 Schutzstreifen 10 m	
Datum: 28.04.2023 Geprüft: BJe		Bundesland: Bayern		Regierungsbezirk: Schwaben	
Landkreis: Günzburg		Datum: 31.03.2023		Name: Döring; Hahn / WPG	
Rev. Datum Änderung		Datum: 31.03.2023		Name: Thiele / WPG	
Erstellt		Datum: 31.03.2023		Name: Thiele / WPG	
Geprüft		Datum: 31.03.2023		Name: Thiele / WPG	
Freigegeben		Datum: 31.03.2023		Name: Thiele / WPG	
Format: DIN A3		Maßstab: 1 : 1.000		Revision: 0	
Planname: WK5100_GP_TP_TG_99		Blatt-Nr.:		Blatt-Nr.:	



TS 100.01
 33°22'
 X= 600103.03
 Y=5365322.69

km 33+00

BK 40/DPH 107.01
 TS 101.01
 81°57'
 X= 599827.33
 Y=5366308.55

Wasserhaltungstech. Eintragungen sind schem. dargestellt

Planfeststellungsbehörde

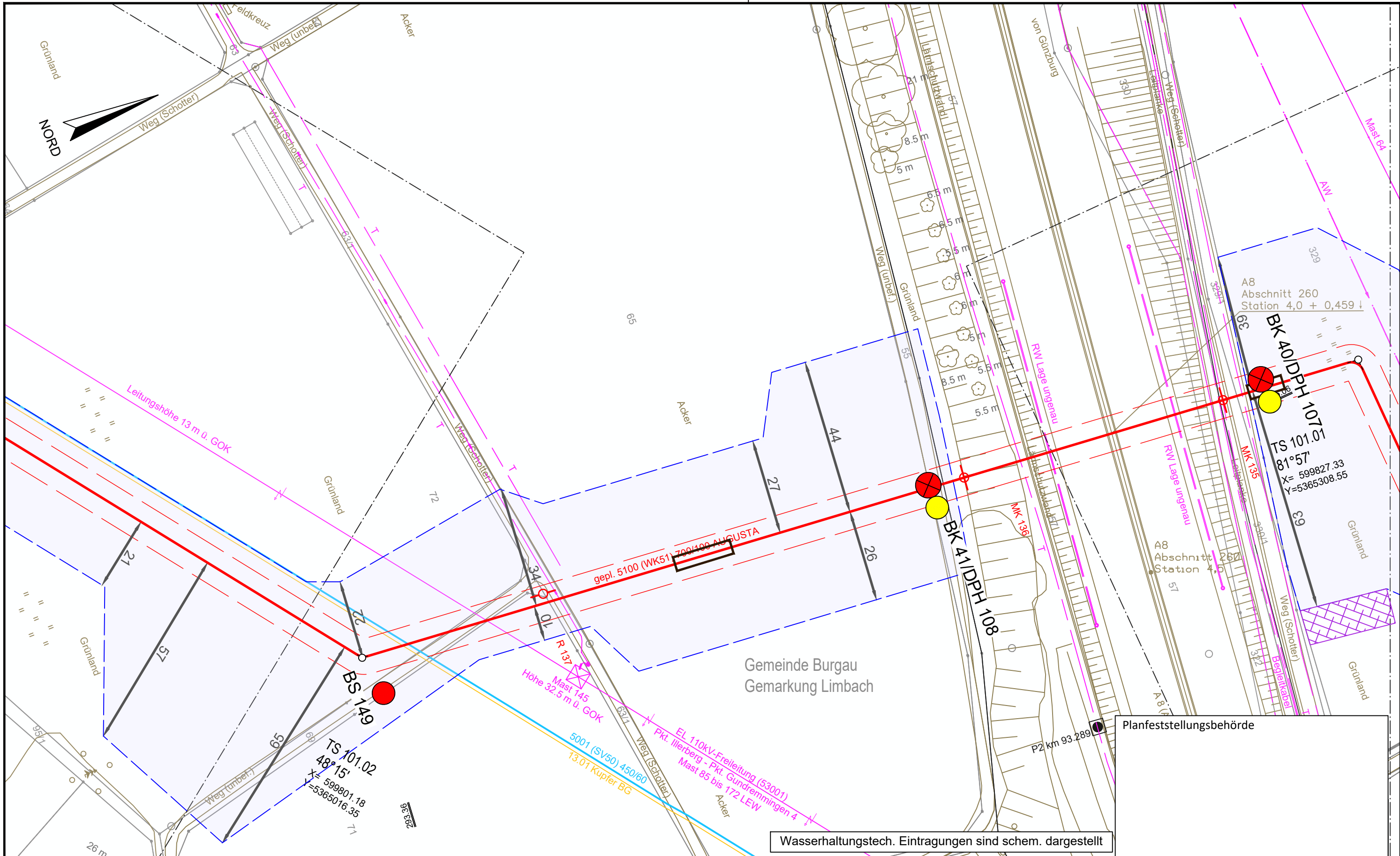
Legende (themenbezogene Auswahl zum vorliegenden Plan; weitere Verwendungen gemäß Symbol-/ Zeichenverzeichnis):

Gemarkung	— · — · —	Gastransportleitung geplant	— (red)	Schilderpfahl (SPF)	○ (red)
Flurstücks-Grenze	— (dashed)	KKS-Anlagen geplant	— (red)	Schilderpfahl mit Messkontakt (MK)	○ (red)
Topografie	— (brown)	Schutzstreifen (dingliche Sicherung)	— (dashed)	Arbeitsstreifen	— (blue)
Fremdleitungen	— (magenta)	TS-Punkt mit Nr., Winkel u. Koordinate	○ (red)		
Bestand Gas bayernets	— (cyan)	Kilometrierung	⊗ km 00+00		

0 10 20 30 40 50 Meter

DR. SPANG Ingenieurgesellschaft für Bauwesen, Geologie und Umwelttechnik mbH Rosi-Wolfstein-Straße 6, 58453 Witten Telefon: 02302 / 9 14 02 - 0		Geplante Gastransportleitung AUGUSTA von Wertingen nach Kötz Planunterlagen zum Planfeststellungsverfahren (PF-V)		Ingenieurbüro Weishaupt (bW) Planung und Bauüberwachung im Auftrag der bayernets energie transport systeme	
Plangrundlage: WK5100_GP_TP_TG_230426-WPG Plan Nr.: 42.7852/ 2.1 Gezeichnet: Bt		Trassierungsplan Lage Hydrogeologisches Gutachten		Leitung 5100 (WK51) DN 700 MOP 100 Schutzstreifen 10 m	
Datum: 28.04.2023 Geprüft: BJe		Bundesland: Bayern		Regierungsbezirk: Schwaben	
Landkreis: Günzburg		Datum: 31.03.2023		Name: Döring; Hahn / WPG	
Rev. Datum Änderung		Datum: 31.03.2023		Name: Thiele / WPG	
Erstellt		Datum: 31.03.2023		Name: Thiele / WPG	
Geprüft		Datum: 31.03.2023		Name: Thiele / WPG	
Freigegeben		Datum: 31.03.2023		Name: Thiele / WPG	
Format: DIN A3		Maßstab: 1 : 1.000		Revision: 0	
Planname: WK5100_GP_TP_TG_100		Blatt-Nr.: 100		Blatt-Nr.: 100	

© Geobasisdaten: Bayerische Vermessungsverwaltung

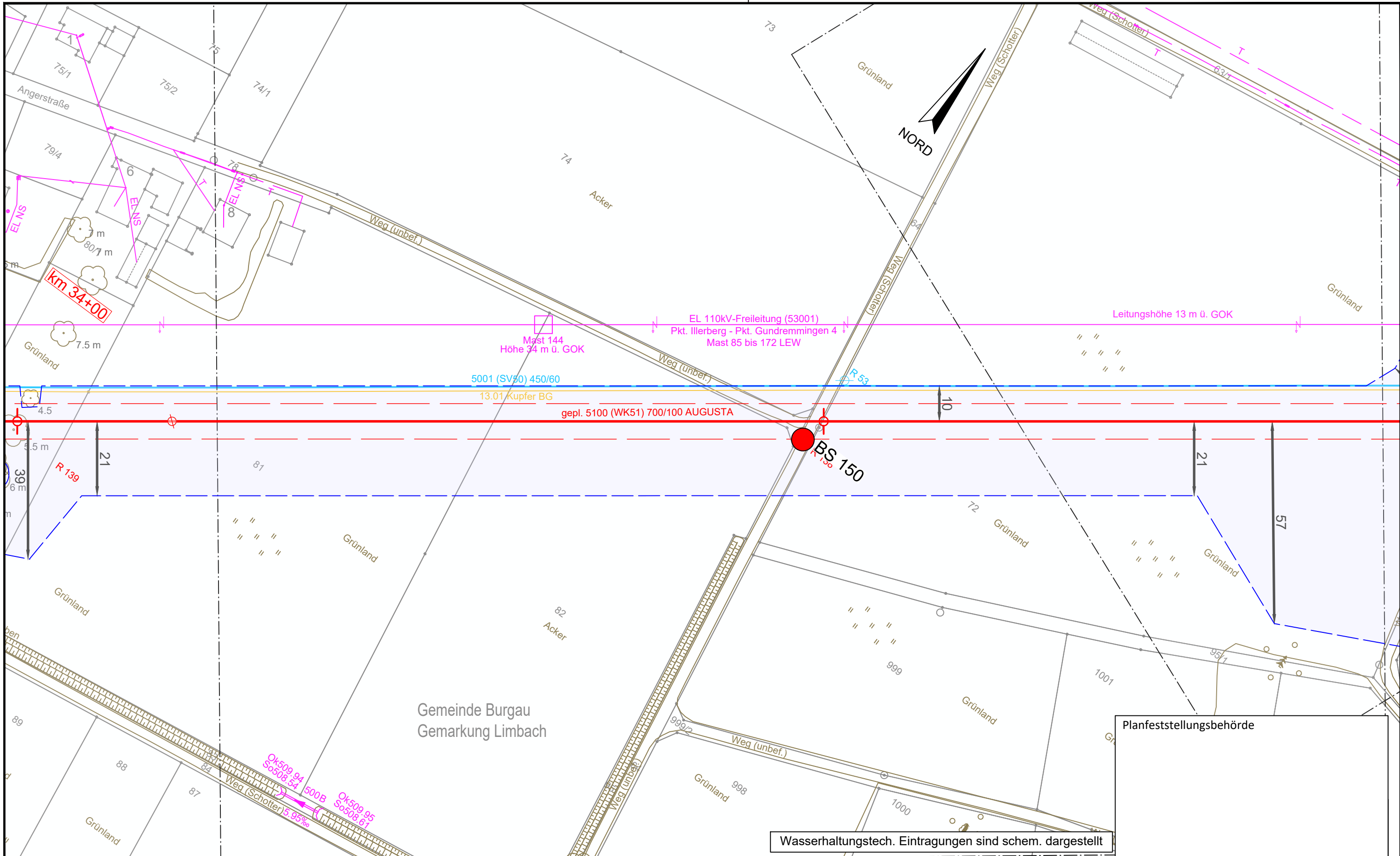


Legende (themenbezogene Auswahl zum vorliegenden Plan; weitere Verwendungen gemäß Symbol-/ Zeichenverzeichnis):

Gemarkung	— · — · —	Gastransportleitung geplant	— (red)	Schilderpfahl (SPF)	○ (red)
Flurstücks-Grenze	— (black)	KKS-Anlagen geplant	- - - (red)	Schilderpfahl mit Messkontakt (MK)	○ (red)
Topografie	— (brown)	Schutzstreifen (dingliche Sicherung)	- - - (red)	Arbeitsstreifen	— (blue)
Fremdleitungen	— (magenta)	TS-Punkt mit Nr., Winkel u. Koordinate	○ (red)		
Bestand Gas bayernets	— (cyan)	Kilometrierung	km 00+00		

0 10 20 30 40 50
Meter

DR. SPANG Ingenieurgesellschaft für Bauwesen, Geologie und Umwelttechnik mbH Rosi-Wolfstein-Straße 6, 58453 Witten Telefon: 02302 / 9 14 02 - 0		Geplante Gastransportleitung AUGUSTA von Wertingen nach Kötz Planunterlagen zum Planfeststellungsverfahren (PF-V)		im Auftrag der 	
Plangrundlage: WK5100_GP_TP_TG_230426-WPG Plan Nr.: 42.7852/ 2.1 Gezeichnet: Bt		Trassierungsplan Lage Hydrogeologisches Gutachten		Leitung 5100 (WK51) DN 700 MOP 100 Schutzstreifen 10 m	
Datum: 28.04.2023 Geprüft: BJe		Bundesland: Bayern Regierungsbezirk: Schwaben Landkreis: Günzburg		Format: DIN A3 Maßstab: 1 : 1.000 Revision: 0	
Rev.	Datum	Änderung	Datum	Name	Blatt-Nr.
			31.03.2023	Döring; Hahn / WPG	WK5100_GP_TP_TG_101
			31.03.2023	Thiele / WPG	
		Freigegeben			
© Geobasisdaten: Bayerische Vermessungsverwaltung					



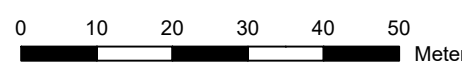
Gemeinde Burgau
 Gemarkung Limbach

Planfeststellungsbehörde

Wasserhaltungstech. Eintragungen sind schem. dargestellt


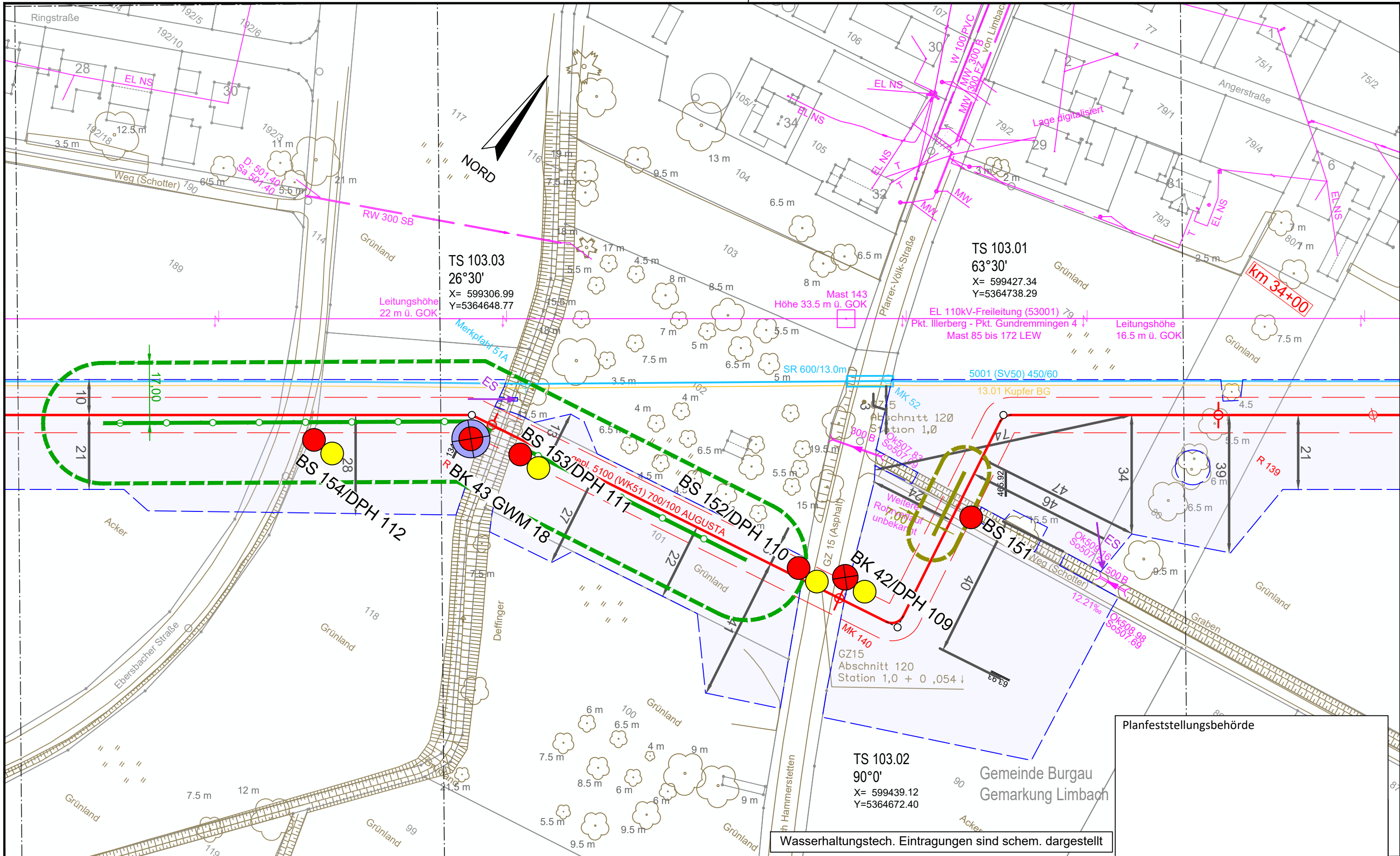
Legende (themenbezogene Auswahl zum vorliegenden Plan; weitere Verwendungen gemäß Symbol-/ Zeichenverzeichnis):

Gemarkung		Gastransportleitung geplant		Schilderpfahl (SPF)	
Flurstücks-Grenze		KKS-Anlagen geplant		Schilderpfahl mit Messkontakt (MK)	
Topografie		Schutzstreifen (dingliche Sicherung)		Arbeitsstreifen	
Fremdleitungen		TS-Punkt mit Nr., Winkel u. Koordinate			
Bestand Gas bayernets		Kilometrierung			



 DR. SPANG Ingenieurgesellschaft für Bauwesen, Geologie und Umwelttechnik mbH Rosi-Wolfstein-Straße 6, 58453 Witten Telefon: 02302 / 9 14 02 - 0		Geplante Gastransportleitung AUGUSTA von Wertingen nach Kötz Planunterlagen zum Planfeststellungsverfahren (PF-V)		Ingenieurbüro Weishaupt Planung und Bauüberwachung im Auftrag der 	
Plangrundlage: WK5100_GP_TP_TG_230426-WPG Plan Nr.: 42.7852/ 2.1 Gezeichnet: Bt		Trassierungsplan Lage Hydrogeologisches Gutachten		Leitung 5100 (WK51) DN 700 MOP 100 Schutzstreifen 10 m	
Datum: 28.04.2023 Geprüft: BJe		Bundesland: Bayern		Regierungsbezirk: Schwaben Landkreis: Günzburg	
Rev.	Datum	Änderung	Datum	Name	Format
			31.03.2023	Döring; Hahn / WPG	DIN A3
			31.03.2023	Thiele / WPG	Maßstab
		Freigegeben			1 : 1.000
					Revision
					0
					Blatt-Nr.
					WK5100_GP_TP_TG_102

© Geobasisdaten: Bayerische Vermessungsverwaltung



TS 103.03
 26°30'
 X= 599306.99
 Y=5364648.77

TS 103.01
 63°30'
 X= 599427.34
 Y=5364738.29

TS 103.02
 90°0'
 X= 599439.12
 Y=5364672.40

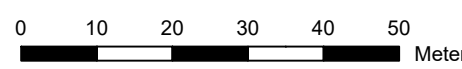
Planfeststellungsbehörde

Gemeinde Burgau
 Gemarkung Limbach

Wasserhaltungstech. Eintragungen sind schem. dargestellt

Legende (themenbezogene Auswahl zum vorliegenden Plan; weitere Verwendungen gemäß Symbol-/ Zeichenverzeichnis):

Gemarkung	— · — · —	Gastransportleitung geplant	— (red)	Schilderpfahl (SPF)	○ (red)
Flurstücks-Grenze	— (black)	KKS-Anlagen geplant	— (red)	Schilderpfahl mit Messkontakt (MK)	○ (red)
Topografie	— (brown)	Schutzstreifen (dingliche Sicherung)	- - - (red)	Arbeitsstreifen	— (blue)
Fremdleitungen	— (magenta)	TS-Punkt mit Nr., Winkel u. Koordinate	○ (red)		
Bestand Gas bayernets	— (cyan)	Kilometrierung	km 00+00		

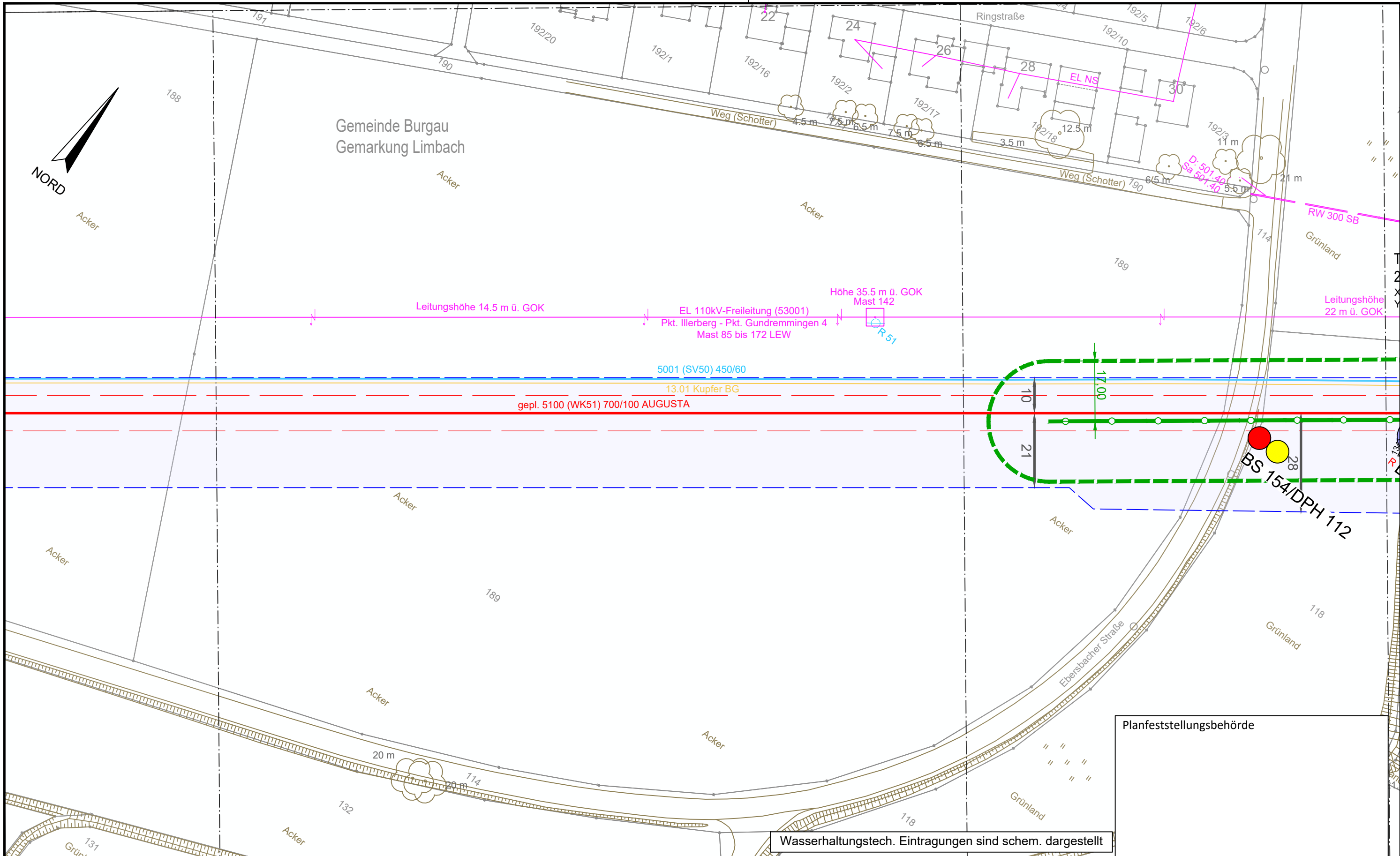


DR. SPANG Ingenieurgesellschaft für Bauwesen, Geologie und Umwelttechnik mbH
 Rosi-Wolfstein-Straße 6, 58453 Witten
 Telefon: 02302 / 9 14 02 - 0

Geplante Gastransportleitung AUGUSTA von Wertingen nach Kötz
 Planunterlagen zum Planfeststellungsverfahren (PF-V)

Ingenieurbüro Weishaupt
 Planung und Bauüberwachung
 im Auftrag der bayernets

Plangrundlage: WK5100_GP_TP_TG_230426-WPG	Trassierungsplan Lage Hydrogeologisches Gutachten	Leitung 5100 (WK51) DN 700 MOP 100 Schutzstreifen 10 m
Datum: 28.04.2023	Gezeichnet: Bt	
Rev.	Datum	Änderung
	31.03.2023	Erstellt
	31.03.2023	Geprüft
		Freigegeben
Bundesland: Bayern	Regierungsbezirk: Schwaben	Landkreis: Günzburg
Datum	Name	Format
31.03.2023	Döring; Hahn / WPG	DIN A3
	Thiele / WPG	Maßstab
		1 : 1.000
		Revision
		0
		Blatt-Nr.
		WK5100_GP_TP_TG_103



Wasserhaltungstech. Eintragungen sind schem. dargestellt

Planfeststellungsbehörde

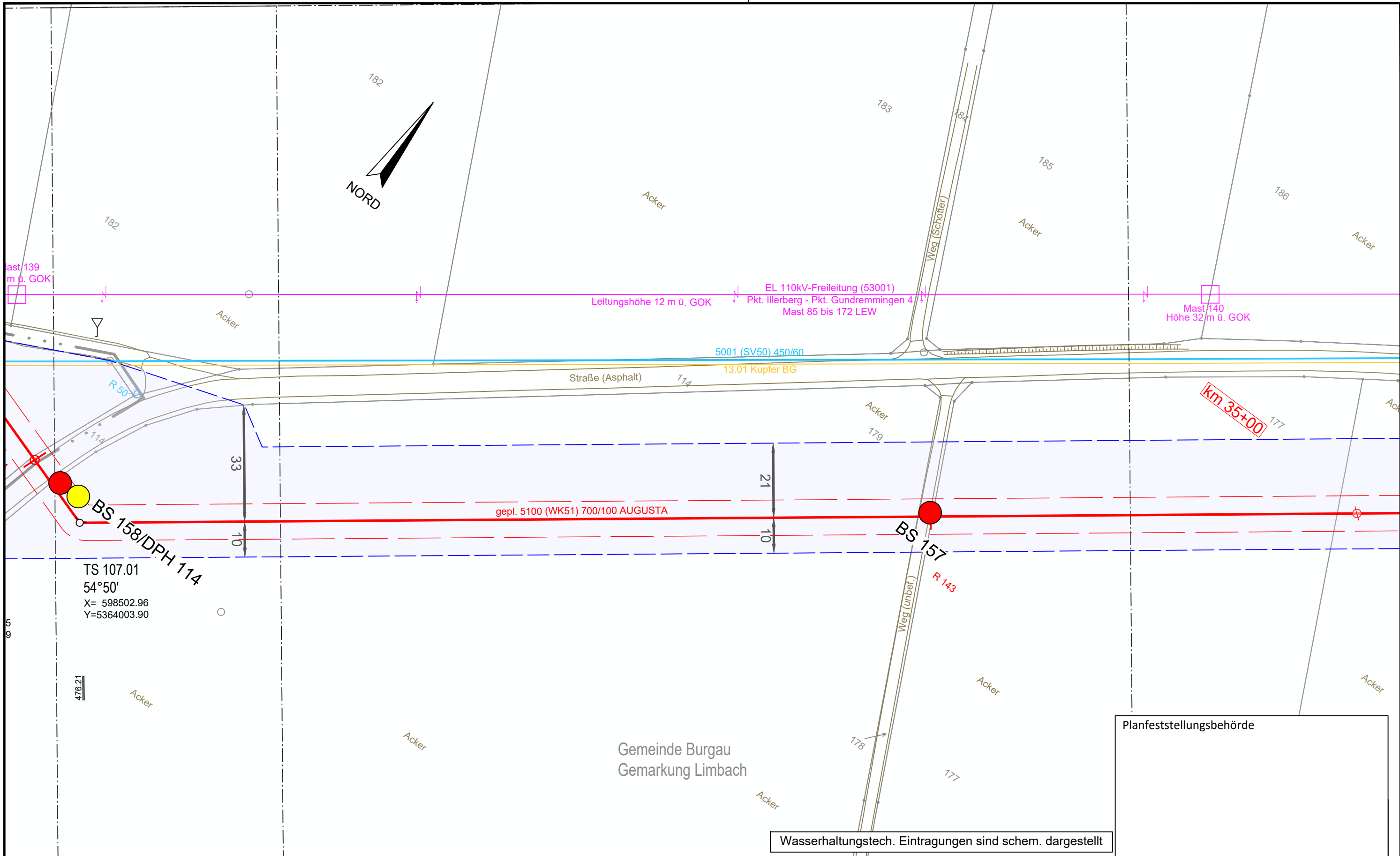
Legende (themenbezogene Auswahl zum vorliegenden Plan; weitere Verwendungen gemäß Symbol-/ Zeichenverzeichnis):

Gemarkung	— · — · — · — · —	Gastransportleitung geplant	—	Schilderpfahl (SPF)	○
Flurstücks-Grenze	—	KKS-Anlagen geplant	—	Schilderpfahl mit Messkontakt (MK)	○
Topografie	—	Schutzstreifen (dingliche Sicherung)	- - - - -	Arbeitsstreifen	▬
Fremdleitungen	—	TS-Punkt mit Nr., Winkel u. Koordinate	○		
Bestand Gas bayernets	—	Kilometrierung	km 00+00		

0 10 20 30 40 50
Meter

DR. SPANG Ingenieurgesellschaft für Bauwesen, Geologie und Umwelttechnik mbH Rosi-Wolfstein-Straße 6, 58453 Witten Telefon: 02302 / 9 14 02 - 0		Geplante Gastransportleitung AUGUSTA von Wertingen nach Kötz Planunterlagen zum Planfeststellungsverfahren (PF-V)		Ingenieurbüro Weishaupt Planung und Bauüberwachung im Auftrag der bayernets energie transport systeme	
Plangrundlage: WK5100_GP_TP_TG_230426-WPG Plan Nr.: 42.7852/ 2.1 Gezeichnet: Bt		Trassierungsplan Lage Hydrogeologisches Gutachten		Leitung 5100 (WK51) DN 700 MOP 100 Schutzstreifen 10 m	
Datum: 28.04.2023 Geprüft: BJe		Bundesland: Bayern		Regierungsbezirk: Schwaben	
Landkreis: Günzburg		Datum		Name	
Rev. Datum Änderung		Datum		Name	
0 1 2		31.03.2023		Döring; Hahn / WPG	
3 4		31.03.2023		Thiele / WPG	
5		Freigegeben		Planname	
6		7		Blatt-Nr.	
8		9		WK5100_GP_TP_TG_104	

© Geobasisdaten: Bayerische Vermessungsverwaltung

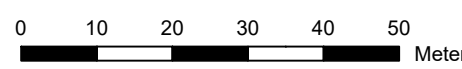


Planfeststellungsbehörde

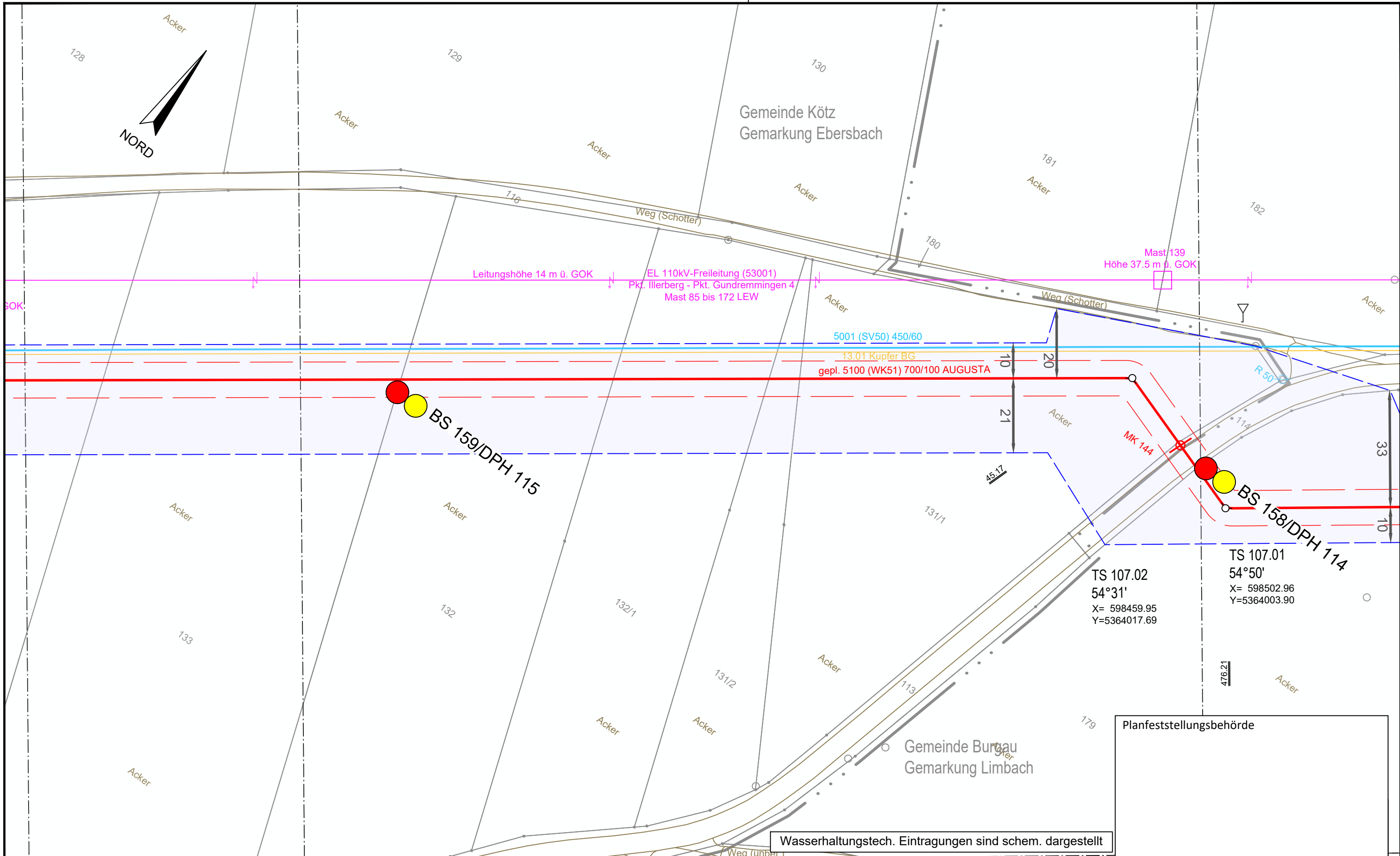
Wasserhaltungstech. Eintragungen sind schem. dargestellt

Legende (themenbezogene Auswahl zum vorliegenden Plan; weitere Verwendungen gemäß Symbol-/ Zeichenverzeichnis):

Gemarkung	— · — · —	Gastransportleitung geplant	—	Schilderpfahl (SPF)	○
Flurstücks-Grenze	—	KKS-Anlagen geplant	—	Schilderpfahl mit Messkontakt (MK)	⊕
Topografie	—	Schutzstreifen (dingliche Sicherung)	- - - -	Arbeitsstreifen	▬
Fremdleitungen	—	TS-Punkt mit Nr., Winkel u. Koordinate	○		
Bestand Gas bayernets	—	Kilometrierung	km 00+00		



DR. SPANG Ingenieurgesellschaft für Bauwesen, Geologie und Umwelttechnik mbH Rosi-Wolfstein-StraÙe 6, 58453 Witten Telefon: 02302 / 9 14 02 - 0		Geplante Gastransportleitung AUGUSTA von Wertingen nach Kötz Planunterlagen zum Planfeststellungsverfahren (PF-V)		im Auftrag der	
Plangrundlage: WK5100_GP_TP_TG_230426-WPG Plan Nr.: 42.7852/ 2.1 Gezeichnet: Bt		Trassierungsplan Lage Hydrogeologisches Gutachten		Leitung 5100 (WK51) DN 700 MOP 100 Schutzstreifen 10 m	
Datum: 28.04.2023 Geprüft: BJe		Bundesland: Bayern		Regierungsbezirk: Schwaben	
Landkreis: Günzburg		Name		Format	
Datum		Datum		Maßstab	
Änderung		Name		Revision	
Erstellt		31.03.2023		Döring; Hahn / WPG	
Geprüft		31.03.2023		Thiele / WPG	
Freigegeben		Name		Blatt-Nr.	
© Geobasisdaten: Bayerische Vermessungsverwaltung		WK5100_GP_TP_TG_106		Blatt-Nr.: 106	



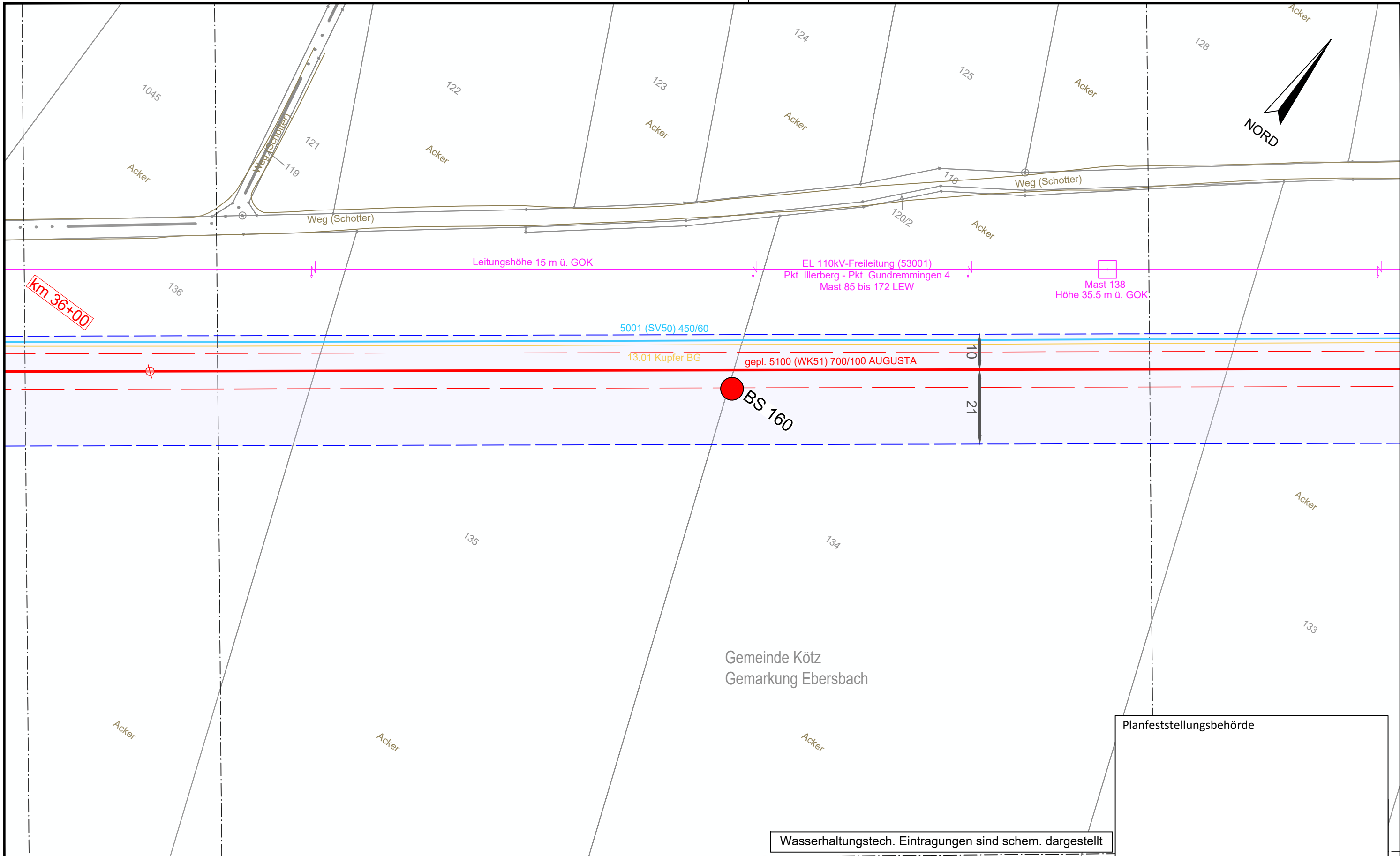
Legende (themenbezogene Auswahl zum vorliegenden Plan; weitere Verwendungen gemäß Symbol-/ Zeichenverzeichnis):

Gemarkung	— · · · —	Gastransportleitung geplant	— (red) —	Schilderpfahl (SPf)	○ (red)
Flurstücks-Grenze	— (grey) —	KKS-Anlagen geplant	— (blue dashed) —	Schilderpfahl mit Messkontakt (MK)	○ (red with cross)
Topografie	— (brown) —	Schutzstreifen (dingliche Sicherung)	— (red dashed) —	Arbeitsstreifen	— (blue dashed) —
Fremdleitungen	— (magenta) —	TS-Punkt mit Nr., Winkel u. Koordinate	○ (red with cross)		
Bestand Gas bayernets	— (cyan) —	Kilometrierung	km 00+00		

0 10 20 30 40 50 Meter

DR. SPANG Ingenieurgesellschaft für Bauwesen, Geologie und Umwelttechnik mbH Rosi-Wolfstein-Straße 6, 58453 Witten Telefon: 02302 / 9 14 02 - 0		Geplante Gastransportleitung AUGUSTA von Wertingen nach Kötz Planunterlagen zum Planfeststellungsverfahren (PF-V)		Ingenieurbüro Weishaupt Planung und Bauüberwachung im Auftrag der bayernets energie transport systeme	
Plangrundlage: WK5100_GP_TP_TG_230426-WPG Plan Nr.: 42.7852/ 2.1 Gezeichnet: Bt		Trassierungsplan Lage Hydrogeologisches Gutachten		Leitung 5100 (WK51) DN 700 MOP 100 Schutzstreifen 10 m	
Datum: 28.04.2023 Geprüft: BJe		Bundesland: Bayern		Regierungsbezirk: Schwaben Landkreis: Günzburg	
Rev.	Datum	Änderung	Datum	Name	Format
			31.03.2023	Döring; Hahn / WPG	DIN A3
			31.03.2023	Thiele / WPG	1 : 1.000
		Freigegeben			0
			Planname: WK5100_GP_TP_TG_107		Blatt-Nr.
					107

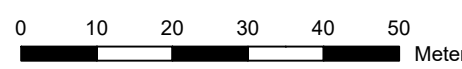
© Geobasisdaten: Bayerische Vermessungsverwaltung



Wasserhaltungstech. Eintragungen sind schem. dargestellt

Legende (themenbezogene Auswahl zum vorliegenden Plan; weitere Verwendungen gemäß Symbol-/ Zeichenverzeichnis):

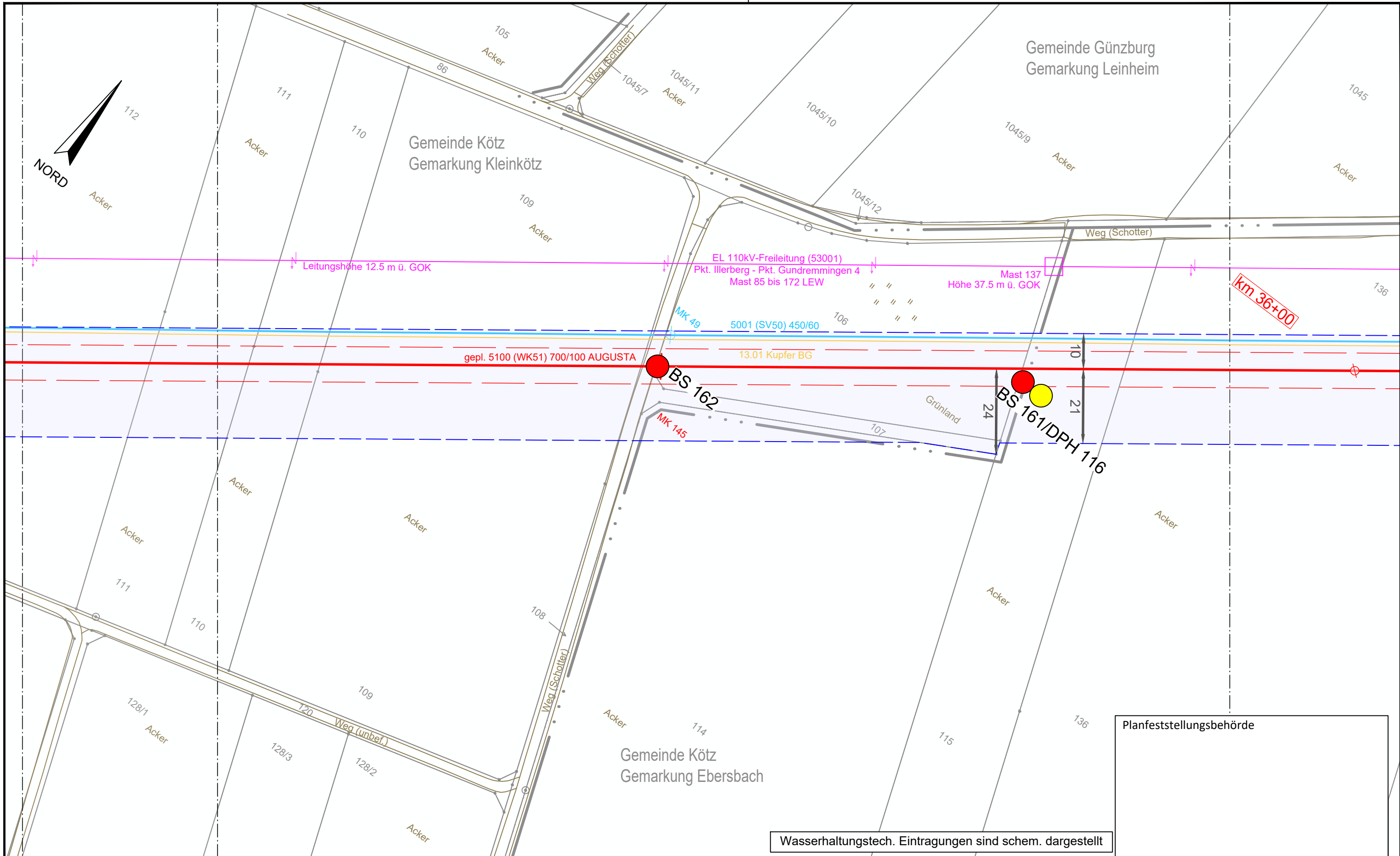
Gemarkung		Gastransportleitung geplant		Schilderpfahl (SPF)	
Flurstücks-Grenze		KKS-Anlagen geplant		Schilderpfahl mit Messkontakt (MK)	
Topografie		Schutzstreifen (dingliche Sicherung)		Arbeitsstreifen	
Fremdleitungen		TS-Punkt mit Nr., Winkel u. Koordinate			
Bestand Gas bayernets		Kilometrierung			



Planfeststellungsbehörde

 DR. SPANG Ingenieurgesellschaft für Bauwesen, Geologie und Umwelttechnik mbH Rosi-Wolfstein-Straße 6, 58453 Witten Telefon: 02302 / 9 14 02 - 0		Geplante Gastransportleitung AUGUSTA von Wertingen nach Kötz Planunterlagen zum Planfeststellungsverfahren (PF-V)		 Planung und Bauüberwachung im Auftrag der bayernets energie transport systeme	
Plangrundlage: WK5100_GP_TP_TG_230426-WPG Plan Nr.: 42.7852/ 2.1 Datum: 28.04.2023		Gezeichnet: Bt Geprüft: BJe Bundesland: Bayern Regierungsbezirk: Schwaben Landkreis: Günzburg		Leitung 5100 (WK51) DN 700 MOP 100 Schutzstreifen 10 m	
Rev.	Datum	Änderung	Datum	Name	Format
			31.03.2023	Döring; Hahn / WPG	DIN A3
			31.03.2023	Thiele / WPG	Maßstab
		Freigegeben			1 : 1.000
				Blatt-Nr.	Revision
				WK5100_GP_TP_TG	0
				108	

© Geobasisdaten: Bayerische Vermessungsverwaltung

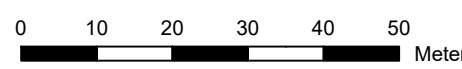


Planfeststellungsbehörde

Wasserhaltungstech. Eintragungen sind schem. dargestellt

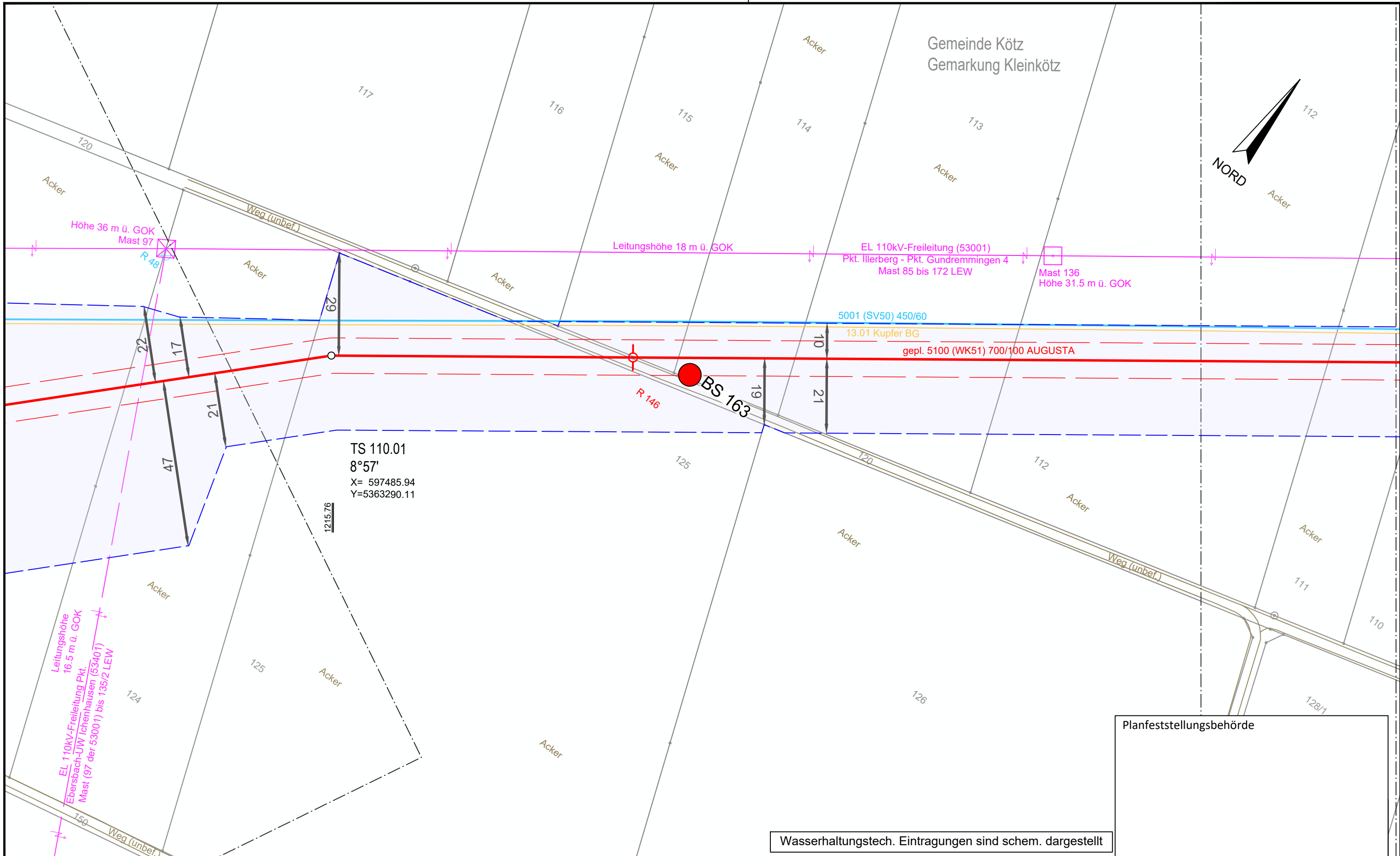
Legende (themenbezogene Auswahl zum vorliegenden Plan; weitere Verwendungen gemäß Symbol-/ Zeichenverzeichnis):

Gemarkung	— · — · — · —	Gastransportleitung geplant	— (red)	Schilderpfahl (SPF)	○ (red)
Flurstücks-Grenze	— (grey)	KKS-Anlagen geplant	— (red)	Schilderpfahl mit Messkontakt (MK)	○ (red)
Topografie	— (brown)	Schutzstreifen (dingliche Sicherung)	- - - - - (red)	Arbeitsstreifen	— (blue)
Fremdleitungen	— (magenta)	TS-Punkt mit Nr., Winkel u. Koordinate	○ (red)		
Bestand Gas bayernets	— (cyan)	Kilometrierung	km 00+00		



DR. SPANG Ingenieurgesellschaft für Bauwesen, Geologie und Umwelttechnik mbH Rosi-Wolfstein-Straße 6, 58453 Witten Telefon: 02302 / 9 14 02 - 0		Geplante Gastransportleitung AUGUSTA von Wertingen nach Kötz Planunterlagen zum Planfeststellungsverfahren (PF-V)			Ingenieurbüro Weishaupt Planung und Bauüberwachung im Auftrag der bayernets energie transport systeme				
Plangrundlage: WK5100_GP_TP_TG_230426-WPG Plan Nr.: 42.7852/ 2.1 Gezeichnet: Bt		Trassierungsplan Lage Hydrogeologisches Gutachten			Leitung 5100 (WK51) DN 700 MOP 100 Schutzstreifen 10 m				
Datum: 28.04.2023 Geprüft: BJe		Bundesland: Bayern		Regierungsbezirk: Schwaben		Landkreis: Günzburg			
Rev.	Datum	Änderung		Datum	Name	Format	Maßstab	Revision	
				Erstellt	31.03.2023	Döring; Hahn / WPG	DIN A3	1 : 1.000	0
				Geprüft	31.03.2023	Thiele / WPG	Planname		Blatt-Nr.
				Freigegeben			WK5100_GP_TP_TG_109		

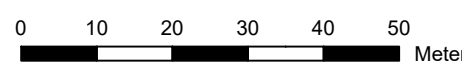
© Geobasisdaten: Bayerische Vermessungsverwaltung



Wasserhaltungstech. Eintragungen sind schem. dargestellt

Legende (themenbezogene Auswahl zum vorliegenden Plan; weitere Verwendungen gemäß Symbol-/ Zeichenverzeichnis):

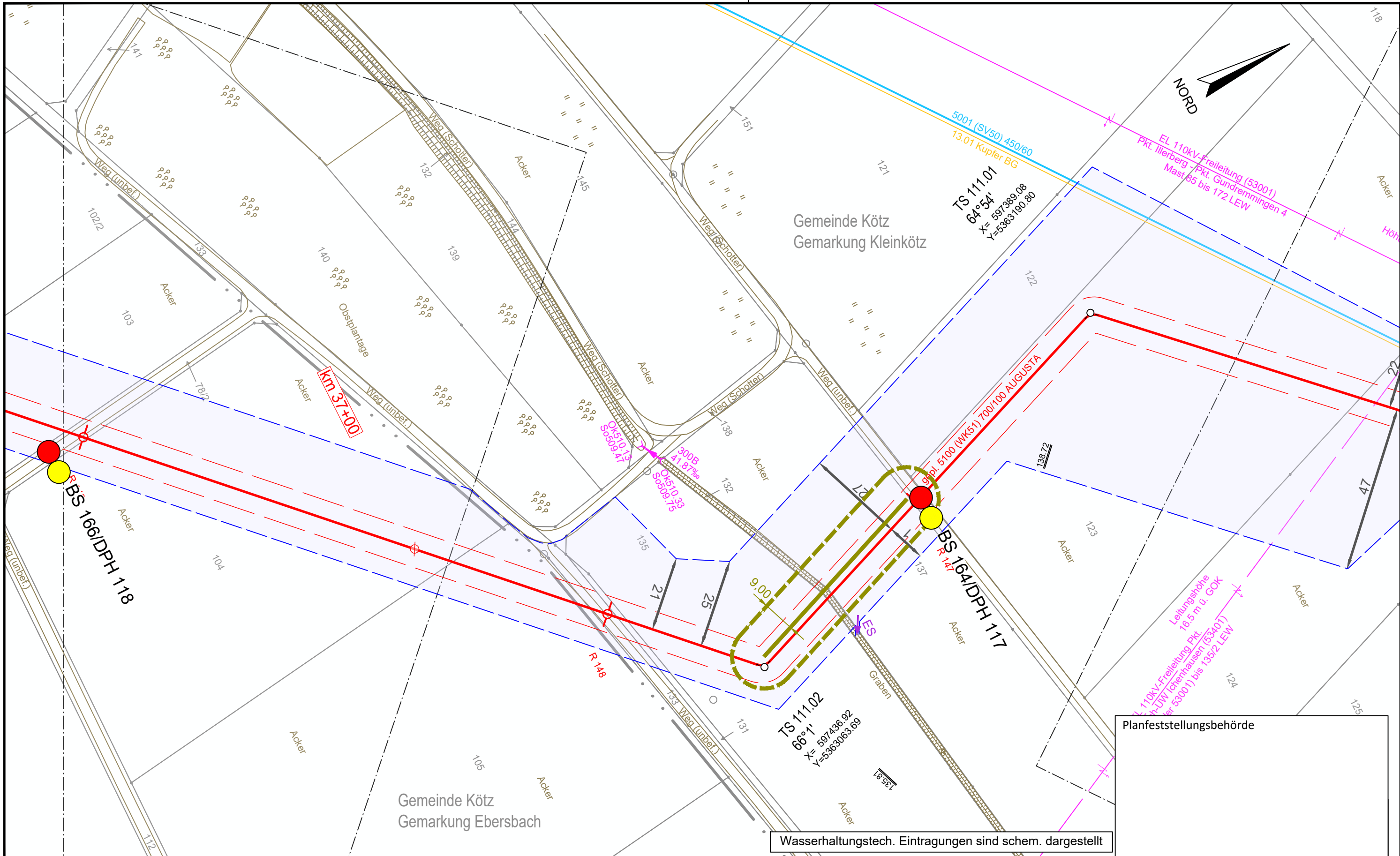
Gemarkung	— · — · — ·	Gastransportleitung geplant	— (red)	Schilderpfahl (SPF)	○ (red)
Flurstücks-Grenze	— (dashed)	KKS-Anlagen geplant	— (red)	Schilderpfahl mit Messkontakt (MK)	○ (red)
Topografie	— (dotted)	Schutzstreifen (dingliche Sicherung)	- - - (red)	Arbeitsstreifen	— (blue)
Fremdleitungen	— (magenta)	TS-Punkt mit Nr., Winkel u. Koordinate	○ (red)		
Bestand Gas bayernets	— (cyan)	Kilometrierung	km 00+00		



Planfeststellungsbehörde

DR. SPANG Ingenieurgesellschaft für Bauwesen, Geologie und Umwelttechnik mbH Rosi-Wolfstein-Straße 6, 58453 Witten Telefon: 02302 / 9 14 02 - 0		Geplante Gastransportleitung AUGUSTA von Wertingen nach Kötz Planunterlagen zum Planfeststellungsverfahren (PF-V)		im Auftrag der	
Plangrundlage: WK5100_GP_TP_TG_230426-WPG Plan Nr.: 42.7852/ 2.1 Gezeichnet: Bt		Trassierungsplan Lage Hydrogeologisches Gutachten		Leitung 5100 (WK51) DN 700 MOP 100 Schutzstreifen 10 m	
Datum: 28.04.2023 Geprüft: BJe		Bundesland: Bayern		Regierungsbezirk: Schwaben Landkreis: Günzburg	
Rev.	Datum	Änderung	Datum	Name	Format
			31.03.2023	Döring; Hahn / WPG	DIN A3
			31.03.2023	Thiele / WPG	Maßstab
		Freigegeben			1 : 1.000
				Blatt-Nr.	Revision
				WK5100_GP_TP_TG	0
				110	

© Geobasisdaten: Bayerische Vermessungsverwaltung



Planfeststellungsbehörde

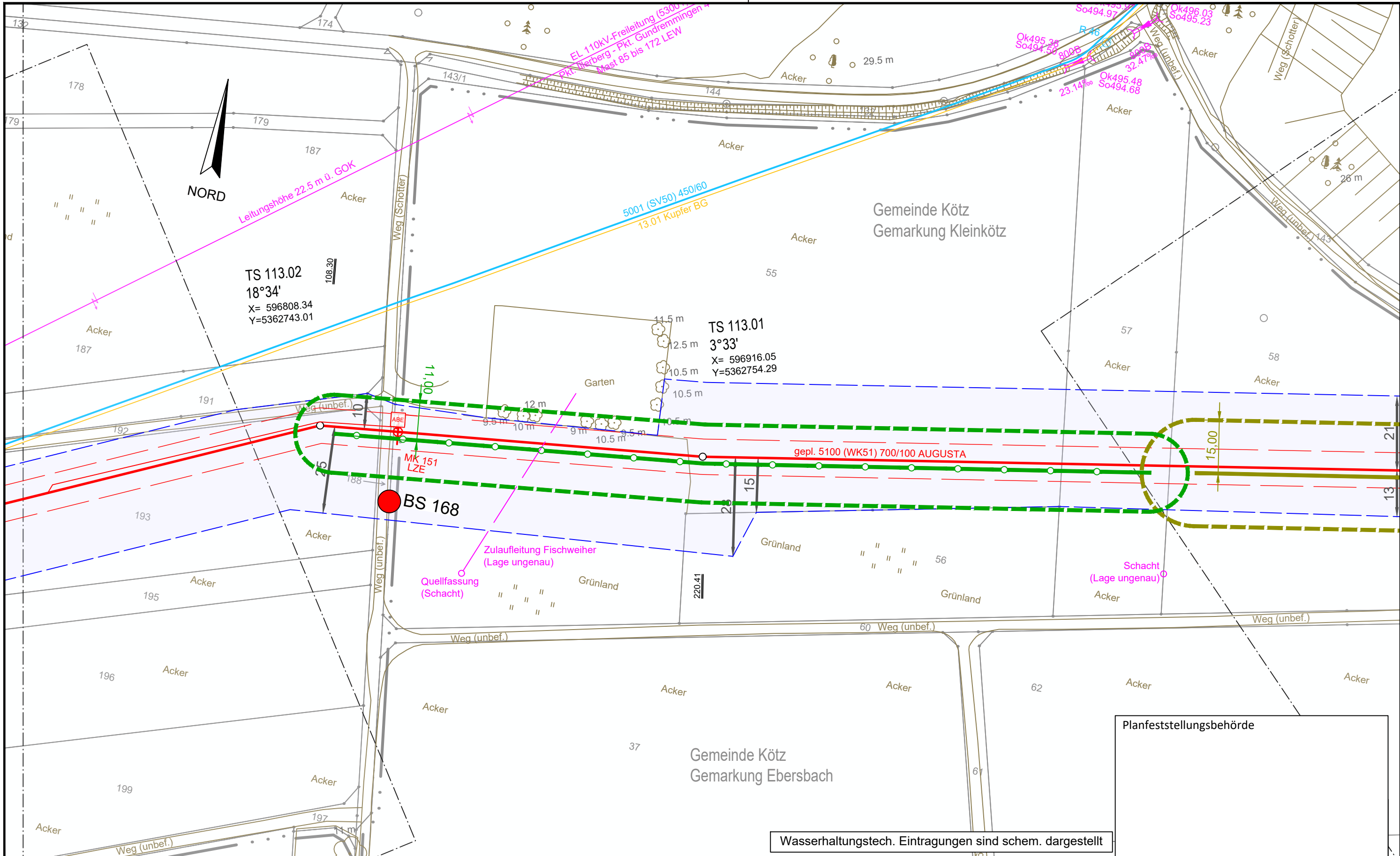
Legende (themenbezogene Auswahl zum vorliegenden Plan; weitere Verwendungen gemäß Symbol-/ Zeichenverzeichnis):

Gemarkung		Gastransportleitung geplant		Schilderpfahl (SPF)	
Flurstücks-Grenze		KKS-Anlagen geplant		Schilderpfahl mit Messkontakt (MK)	
Topografie		Schutzstreifen (dingliche Sicherung)		Arbeitsstreifen	
Fremdleitungen		TS-Punkt mit Nr., Winkel u. Koordinate			
Bestand Gas bayernets		Kilometrierung			

0 10 20 30 40 50 Meter

 DR. SPANG Ingenieurgesellschaft für Bauwesen, Geologie und Umwelttechnik mbH Rosi-Wolfstein-Straße 6, 58453 Witten Telefon: 02302 / 9 14 02 - 0		Geplante Gastransportleitung AUGUSTA von Wertingen nach Kötz Planunterlagen zum Planfeststellungsverfahren (PF-V)		 Planung und Bauüberwachung	
Plangrundlage: WK5100_GP_TP_TG_230426-WPG Plan Nr.: 42.7852/ 2.1 Gezeichnet: Bt		Trassierungsplan Lage Hydrogeologisches Gutachten		Leitung 5100 (WK51) DN 700 MOP 100 Schutzstreifen 10 m	
Datum: 28.04.2023 Geprüft: BJe		Bundesland: Bayern		Regierungsbezirk: Schwaben Landkreis: Günzburg	
Rev.	Datum	Änderung	Datum	Name	Format
			31.03.2023	Döring; Hahn / WPG	DIN A3
			31.03.2023	Thiele / WPG	Maßstab
					1 : 1.000
					Revision
					0
					Blatt-Nr.
					WK5100_GP_TP_TG_111

© Geobasisdaten: Bayerische Vermessungsverwaltung

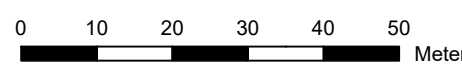


Wasserhaltungstech. Eintragungen sind schem. dargestellt

Planfeststellungsbehörde

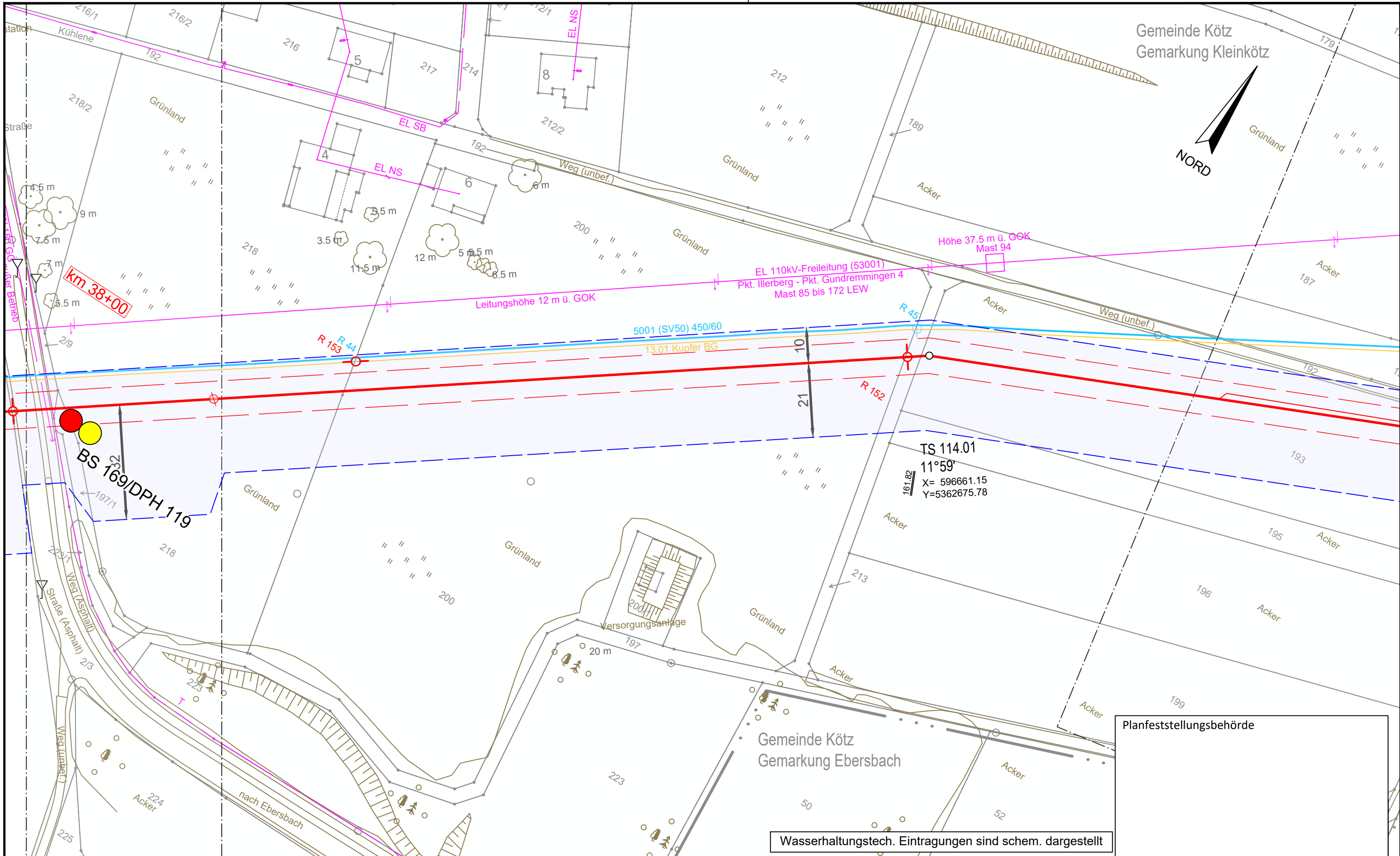
Legende (themenbezogene Auswahl zum vorliegenden Plan; weitere Verwendungen gemäß Symbol-/ Zeichenverzeichnis):

Gemarkung	— · — · —	Gastransportleitung geplant	— (red) —	Schilderpfahl (SPF)	○ (red)
Flurstücks-Grenze	— (grey)	KKS-Anlagen geplant	— (green dashed)	Schilderpfahl mit Messkontakt (MK)	○ (red with dot)
Topografie	— (brown)	Schutzstreifen (dingliche Sicherung)	- - - (red dashed)	Arbeitsstreifen	— (blue dashed)
Fremdleitungen	— (magenta)	TS-Punkt mit Nr., Winkel u. Koordinate	○ (red with cross)		
Bestand Gas bayernets	— (cyan)	Kilometrierung	km 00+00		



DR. SPANG Ingenieurgesellschaft für Bauwesen, Geologie und Umwelttechnik mbH Rosi-Wolfstein-Straße 6, 58453 Witten Telefon: 02302 / 9 14 02 - 0		Geplante Gastransportleitung AUGUSTA von Wertingen nach Kötz Planunterlagen zum Planfeststellungsverfahren (PF-V)		Ingenieurbüro Weishaupt Planung und Bauüberwachung im Auftrag der bayernets energie transport systeme	
Plangrundlage: WK5100_GP_TP_TG_230426-WPG Plan Nr.: 42.7852/ 2.1 Gezeichnet: Bt		Trassierungsplan Lage Hydrogeologisches Gutachten		Leitung 5100 (WK51) DN 700 MOP 100 Schutzstreifen 10 m	
Datum: 28.04.2023 Geprüft: BJe		Bundesland: Bayern		Regierungsbezirk: Schwaben Landkreis: Günzburg	
Rev.	Datum	Änderung	Datum	Name	Format
			31.03.2023	Döring; Hahn / WPG	DIN A3
			31.03.2023	Thiele / WPG	Maßstab
		Freigegeben			1 : 1.000
					Revision
					0
					Blatt-Nr.
					WK5100_GP_TP_TG_113

© Geobasisdaten: Bayerische Vermessungsverwaltung



Gemeinde Kötz
Gemarkung Kleinkötz



km 38+00

BS 169/DPH 119

Höhe 37.5 m ü. GOK
Mast 94

TS 114.01
11°59'
X= 596661.15
Y=5362675.78

Gemeinde Kötz
Gemarkung Ebersbach

Planfeststellungsbehörde

Wasserhaltungstech. Eintragungen sind schem. dargestellt

Legende (themenbezogene Auswahl zum vorliegenden Plan; weitere Verwendungen gemäß Symbol-/ Zeichenverzeichnis):

Gemarkung	— · — · —	Gastransportleitung geplant	— (red) —	Schilderpfahl (SPF)	○ (red)
Flurstücks-Grenze	— (dashed)	KKS-Anlagen geplant	— (red) —	Schilderpfahl mit Messkontakt (MK)	○ (red)
Topografie	— (brown)	Schutzstreifen (dingliche Sicherung)	— (dashed)	Arbeitsstreifen	— (blue)
Fremdleitungen	— (magenta)	TS-Punkt mit Nr., Winkel u. Koordinate	○ (red)		
Bestand Gas bayernets	— (cyan)	Kilometrierung	km 00+00		

0 10 20 30 40 50
Meter

DR. SPANG Ingenieurgesellschaft für Bauwesen, Geologie und Umwelttechnik mbH
 Rosi-Wolfstein-Straße 6, 58453 Witten
 Telefon: 02302 / 9 14 02 - 0

Geplante Gastransportleitung AUGUSTA von Wertingen nach Kötz
 Planunterlagen zum Planfeststellungsverfahren (PF-V)

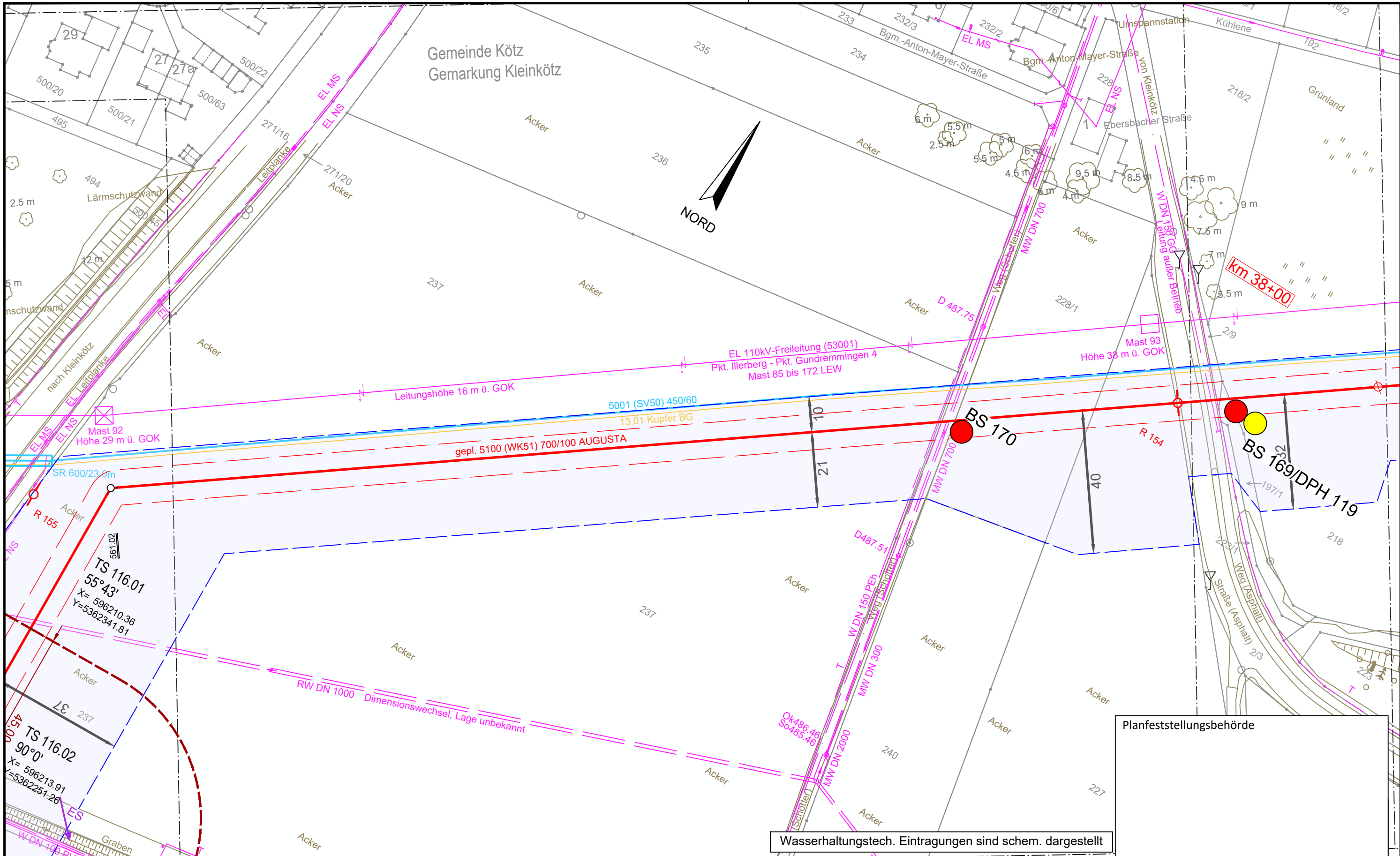
Trassierungsplan Lage
 Hydrogeologisches Gutachten

Leitung 5100 (WK51)
 DN 700 MOP 100
 Schutzstreifen 10 m

Ingenieurbüro Weishaupt
 Planung und Bauüberwachung
 im Auftrag der
bayernets
 energie transport systeme

Plan Nr.:	42.7852/ 2.1	Gezeichnet:	Bt				
Datum:	28.04.2023	Geprüft:	BJe				
Rev.	Datum	Änderung	Datum	Name	Format	Maßstab	Revision
			31.03.2023	Döring; Hahn / WPG	DIN A3	1 : 1.000	0
			31.03.2023	Thiele / WPG	Planname		Blatt-Nr.
		Freigegeben			WK5100_GP_TP_TG_114		

© Geobasisdaten: Bayerische Vermessungsverwaltung

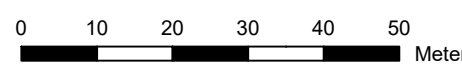


Wasserhaltungstech. Eintragungen sind schem. dargestellt

Planfeststellungsbehörde

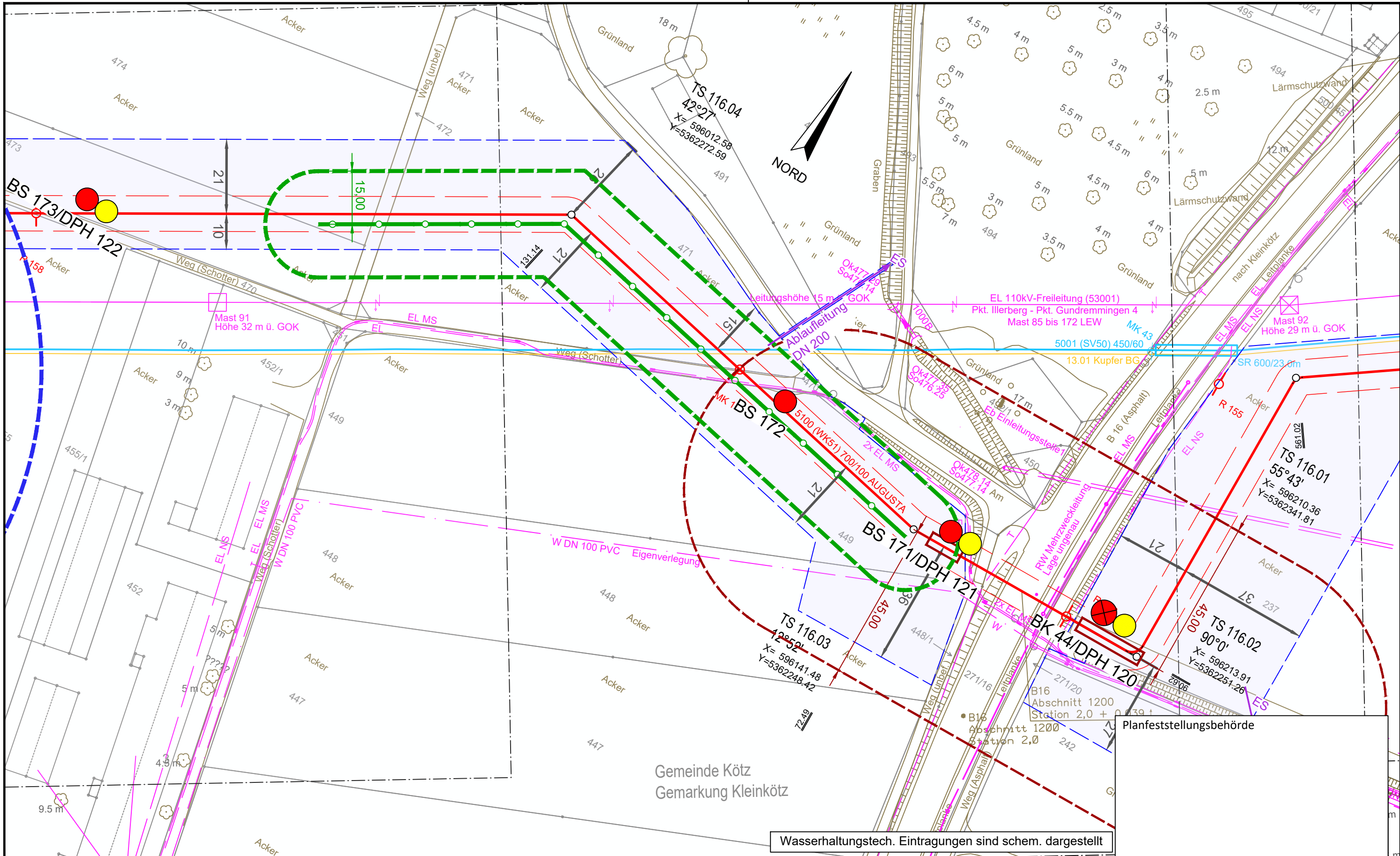
Legende (themenbezogene Auswahl zum vorliegenden Plan; weitere Verwendungen gemäß Symbol-/ Zeichenverzeichnis):

Gemarkung	— · · · —	Gastransportleitung geplant	— (red) —	Schilderpfahl (SPF)	○ (red)
Flurstücks-Grenze	— (black) —	KKS-Anlagen geplant	— (red) —	Schilderpfahl mit Messkontakt (MK)	○ (red) with cross
Topografie	— (brown) —	Schutzstreifen (dingliche Sicherung)	- - - (red) - - -	Arbeitsstreifen	— (blue) —
Fremdleitungen	— (magenta) —	TS-Punkt mit Nr., Winkel u. Koordinate	○ (red) with cross		
Bestand Gas bayernets	— (cyan) —	Kilometrierung	⊗ km 00+00		



DR. SPANG Ingenieurgesellschaft für Bauwesen, Geologie und Umwelttechnik mbH Rosi-Wolfstein-Straße 6, 58453 Witten Telefon: 02302 / 9 14 02 - 0		Geplante Gastransportleitung AUGUSTA von Wertingen nach Kötz Planunterlagen zum Planfeststellungsverfahren (PF-V)		Ingeniebüro Weishaupt Planung und Bauüberwachung	
Plangrundlage: WK5100_GP_TP_TG_230426-WPG Plan Nr.: 42.7852/ 2.1 Gezeichnet: Bt		Trassierungsplan Lage Hydrogeologisches Gutachten		Leitung 5100 (WK51) DN 700 MOP 100 Schutzstreifen 10 m	
Datum: 28.04.2023 Geprüft: BJe		Bundesland: Bayern		Regierungsbezirk: Schwaben Landkreis:	
Rev.	Datum	Änderung	Datum	Name	Format
			31.03.2023	Döring; Hahn / WPG	DIN A3
			31.03.2023	Thiele / WPG	Maßstab
		Freigegeben			1 : 1.000
				Blatt-Nr.	Revision
				WK5100_GP_TP_TG_115	0

© Geobasisdaten: Bayerische Vermessungsverwaltung



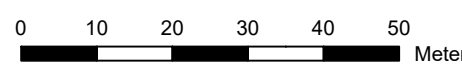
Wasserhaltungstech. Eintragungen sind schem. dargestellt

Gemeinde Kötz
 Gemarkung Kleinkötz

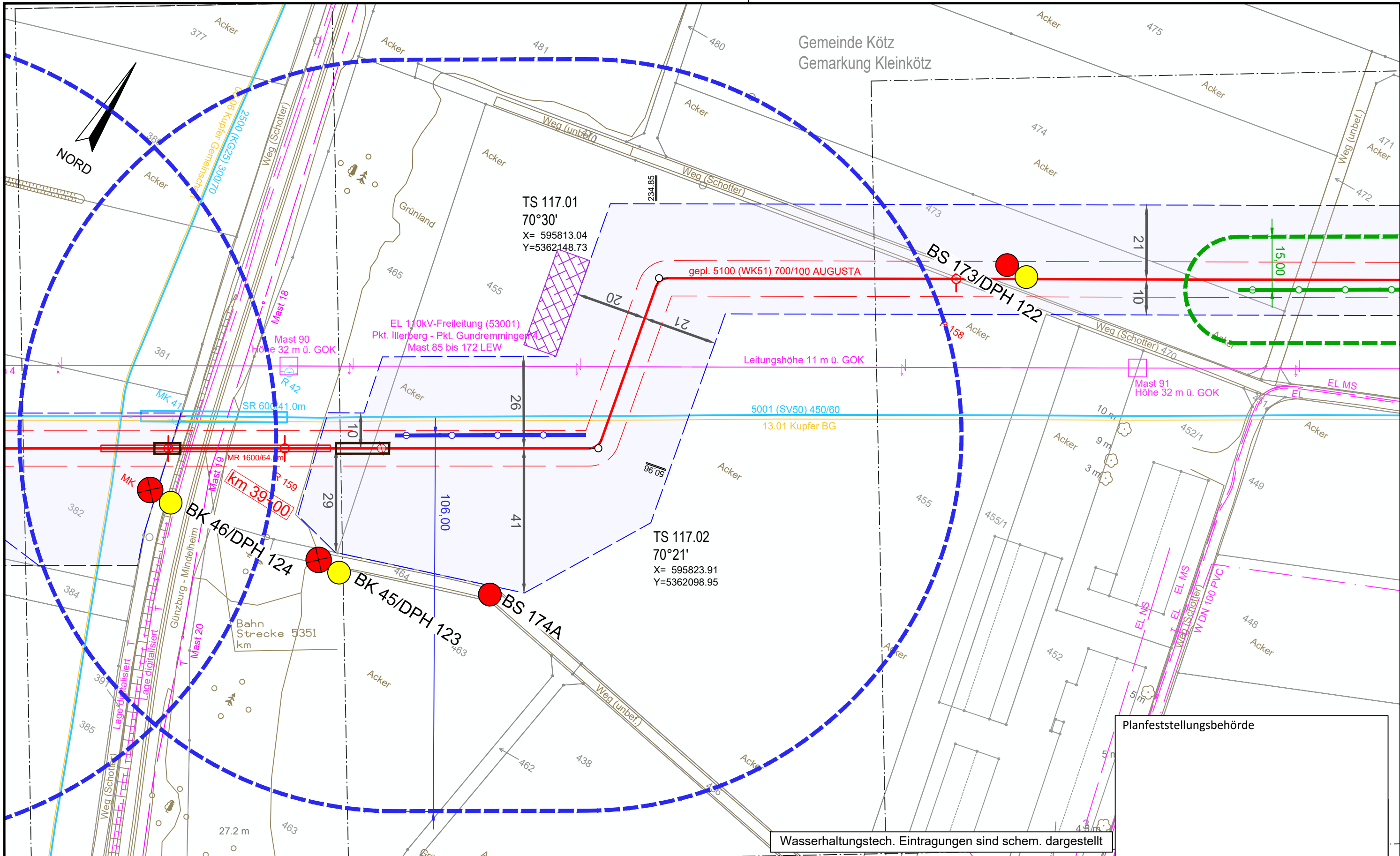
Planfeststellungsbehörde

Legende (themenbezogene Auswahl zum vorliegenden Plan; weitere Verwendungen gemäß Symbol-/ Zeichenverzeichnis):

Gemarkung	— · — · — · —	Gastransportleitung geplant	— (Red)	Schilderpfahl (SPF)	○ (Red)
Flurstücks-Grenze	— (Black)	KKS-Anlagen geplant	— (Red)	Schilderpfahl mit Messkontakt (MK)	○ (Red)
Topografie	— (Brown)	Schutzstreifen (dingliche Sicherung)	- - - (Red)	Arbeitsstreifen	— (Blue)
Fremdleitungen	— (Magenta)	TS-Punkt mit Nr., Winkel u. Koordinate	○ (Red)		
Bestand Gas bayernets	— (Cyan)	Kilometrierung	km 00+00		



DR. SPANG Ingenieurgesellschaft für Bauwesen, Geologie und Umwelttechnik mbH Rosi-Wolfstein-Straße 6, 58453 Witten Telefon: 02302 / 9 14 02 - 0		Geplante Gastransportleitung AUGUSTA von Wertingen nach Kötz Planunterlagen zum Planfeststellungsverfahren (PF-V)		Ingenieurbüro Weishaupt Planung und Bauüberwachung im Auftrag der bayernets	
Plangrundlage: WK5100_GP_TP_TG_230426-WPG Plan Nr.: 42.7852/ 2.1 Gezeichnet: Bt		Trassierungsplan Lage Hydrogeologisches Gutachten		Leitung 5100 (WK51) DN 700 MOP 100 Schutzstreifen 10 m	
Datum: 28.04.2023 Geprüft: BJe		Bundesland: Bayern Regierungsbezirk: Schwaben Landkreis: Günzburg		Format: DIN A3 Maßstab: 1 : 1.000 Revision: 0	
Rev.	Datum	Änderung	Datum	Name	Blatt-Nr.
		Erstellt	31.03.2023	Döring; Hahn / WPG	0
		Geprüft	31.03.2023	Thiele / WPG	
		Freigegeben			
© Geobasisdaten: Bayerische Vermessungsverwaltung			WK5100_GP_TP_TG_116		



Wasserhaltungstech. Eintragungen sind schem. dargestellt

Planfeststellungsbehörde

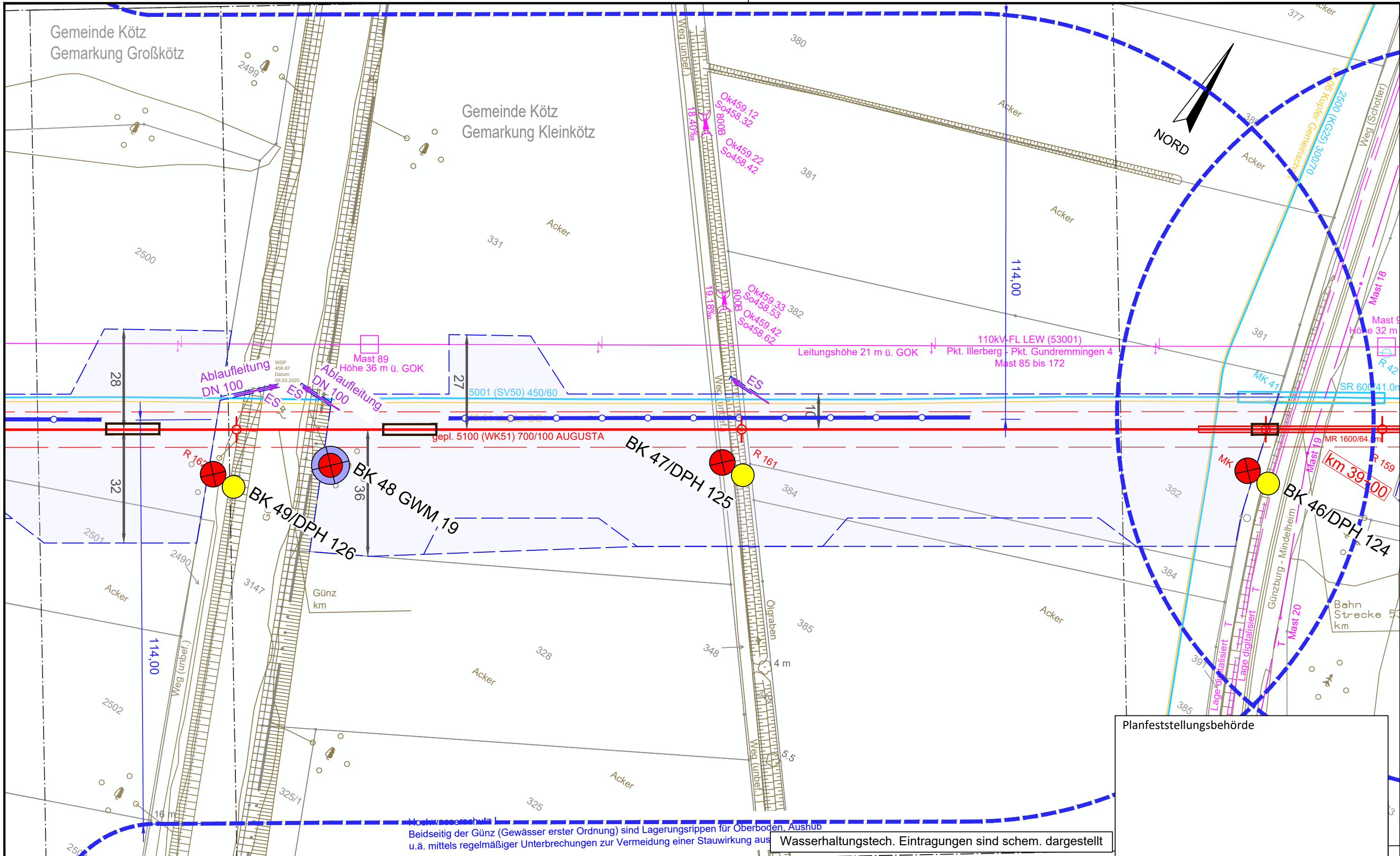
Legende (themenbezogene Auswahl zum vorliegenden Plan; weitere Verwendungen gemäß Symbol-/ Zeichenverzeichnis):

Gemarkung	— · — · —	Gastransportleitung geplant	— (red)	Schilderpfahl (SPF)	○ (red)
Flurstücks-Grenze	— (dashed)	KKS-Anlagen geplant	— (red)	Schilderpfahl mit Messkontakt (MK)	○ (red)
Topografie	— (brown)	Schutzstreifen (dingliche Sicherung)	- - - (red)	Arbeitsstreifen	— (blue)
Fremdleitungen	— (magenta)	TS-Punkt mit Nr., Winkel u. Koordinate	○ (red)		
Bestand Gas bayernets	— (cyan)	Kilometrierung	km 00+00		

0 10 20 30 40 50 Meter

DR. SPANG Ingenieurgesellschaft für Bauwesen, Geologie und Umwelttechnik mbH Rosi-Wolfstein-Straße 6, 58453 Witten Telefon: 02302 / 9 14 02 - 0		Geplante Gastransportleitung AUGUSTA von Wertingen nach Kötz Planunterlagen zum Planfeststellungsverfahren (PF-V)		Ingenieurbüro Weishaupt Planung und Bauüberwachung im Auftrag der bayernets energie transport systeme	
Plangrundlage: WK5100_GP_TP_TG_230426-WPG Plan Nr.: 42.7852/ 2.1 Gezeichnet: Bt		Trassierungsplan Lage Hydrogeologisches Gutachten		Leitung 5100 (WK51) DN 700 MOP 100 Schutzstreifen 10 m	
Datum: 28.04.2023 Geprüft: BJe		Bundesland: Bayern Regierungsbezirk: Schwaben Landkreis: Günzburg		im Auftrag der	
Rev.	Datum	Änderung	Datum	Name	Format
			31.03.2023	Döring; Hahn / WPG	DIN A3
			31.03.2023	Thiele / WPG	Maßstab
		Freigegeben			1 : 1.000
				Blatt-Nr.	Revision
				WK5100_GP_TP_TG_117	0

© Geobasisdaten: Bayerische Vermessungsverwaltung



Beidseitig der Günz (Gewässer erster Ordnung) sind Lagerungsrippen für Oberboden, Aushub u.ä. mittels regelmäßiger Unterbrechungen zur Vermeidung einer Stauwirkung aus Wasserhaltungstech. Eintragungen sind schem. dargestellt

Planfeststellungsbehörde

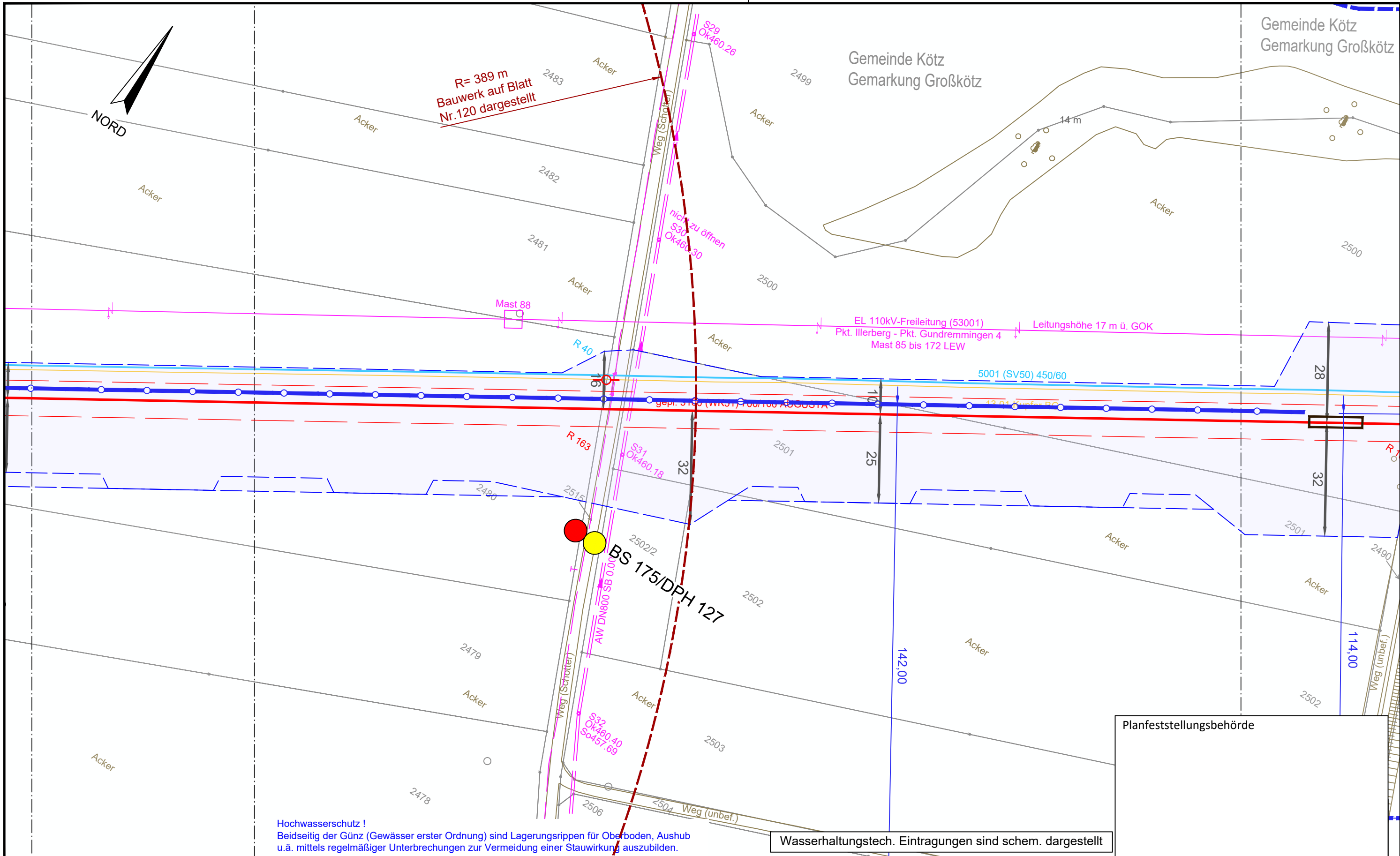
Legende (themenbezogene Auswahl zum vorliegenden Plan; weitere Verwendungen gemäß Symbol-/ Zeichenverzeichnis):

Gemarkung	— · — · —	Gastransportleitung geplant	— (red)	Schilderpfahl (SPF)	○ (red)
Flurstücks-Grenze	— (dashed)	KKS-Anlagen geplant	— (red)	Schilderpfahl mit Messkontakt (MK)	○ (red)
Topografie	— (brown)	Schutzstreifen (dingliche Sicherung)	— (dashed)	Arbeitsstreifen	— (blue)
Fremdleitungen	— (magenta)	TS-Punkt mit Nr., Winkel u. Koordinate	○ (red)		
Bestand Gas bayernets	— (cyan)	Kilometrierung	km 00+00		

0 10 20 30 40 50 Meter

DR. SPANG Ingenieurgesellschaft für Bauwesen, Geologie und Umwelttechnik mbH Rosi-Wolfstein-Straße 6, 58453 Witten Telefon: 02302 / 9 14 02 - 0		Geplante Gastransportleitung AUGUSTA von Wertingen nach Kötz Planunterlagen zum Planfeststellungsverfahren (PF-V)		Ingeniebüro Weishaupt (bW) Planung und Bauüberwachung im Auftrag der bayernets	
Plangrundlage: WK5100_GP_TP_TG_230426-WPG Plan Nr.: 42.7852/ 2.1 Gezeichnet: Bt		Trassierungsplan Lage Hydrogeologisches Gutachten		Leitung 5100 (WK51) DN 700 MOP 100 Schutzstreifen 10 m	
Datum: 28.04.2023 Geprüft: BJe		Bundesland: Bayern		Regierungsbezirk: Schwaben Landkreis: Günzburg	
Rev.	Datum	Änderung	Datum	Name	Format
			31.03.2023	Döring; Hahn / WPG	DIN A3
			31.03.2023	Thiele / WPG	Maßstab
		Freigegeben			1 : 1.000
				Blatt-Nr.	Revision
				WK5100_GP_TP_TG_118	0

© Geobasisdaten: Bayerische Vermessungsverwaltung



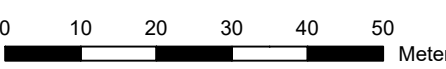
Hochwasserschutz !
 Beidseitig der Günz (Gewässer erster Ordnung) sind Lagerungsrippen für Oberboden, Aushub u.ä. mittels regelmäßiger Unterbrechungen zur Vermeidung einer Stauwirkung auszubilden.

Wasserhaltungstech. Eintragungen sind schem. dargestellt

Planfeststellungsbehörde

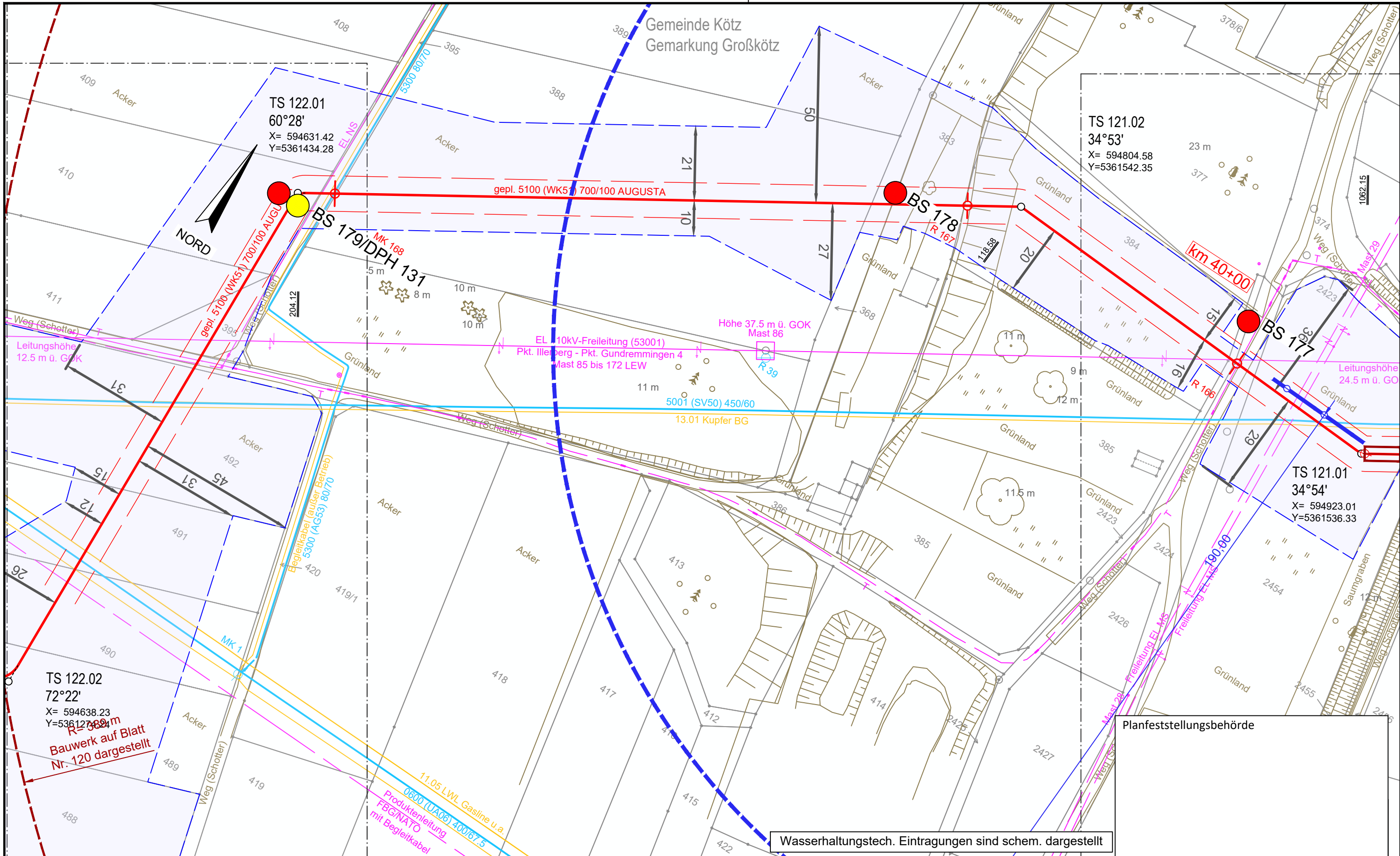
Legende (themenbezogene Auswahl zum vorliegenden Plan; weitere Verwendungen gemäß Symbol-/ Zeichenverzeichnis):

Gemarkung	— · — · —	Gastransportleitung geplant	— (red)	Schilderpfahl (SPF)	○ (red)
Flurstücks-Grenze	— (dashed)	KKS-Anlagen geplant	— (red)	Schilderpfahl mit Messkontakt (MK)	○ (red)
Topografie	— (brown)	Schutzstreifen (dingliche Sicherung)	— (dashed)	Arbeitsstreifen	— (blue)
Fremdleitungen	— (magenta)	TS-Punkt mit Nr., Winkel u. Koordinate	○ (red)		
Bestand Gas bayernets	— (cyan)	Kilometrierung	km 00+00		



DR. SPANG Ingenieurgesellschaft für Bauwesen, Geologie und Umwelttechnik mbH Rosi-Wolfstein-Straße 6, 58453 Witten Telefon: 02302 / 9 14 02 - 0		Geplante Gastransportleitung AUGUSTA von Wertingen nach Kötz Planunterlagen zum Planfeststellungsverfahren (PF-V)		Ingenieurbüro Weishaupt Planung und Bauüberwachung im Auftrag der bayernets	
Plangrundlage: WK5100_GP_TP_TG_230426-WPG Plan Nr.: 42.7852/ 2.1 Gezeichnet: Bt		Trassierungsplan Lage Hydrogeologisches Gutachten		Leitung 5100 (WK51) DN 700 MOP 100 Schutzstreifen 10 m	
Datum: 28.04.2023 Geprüft: BJe		Bundesland: Bayern		Regierungsbezirk: Schwaben Landkreis: Günzburg	
Rev.	Datum	Änderung	Datum	Name	Format
			31.03.2023	Döring; Hahn / WPG	DIN A3
			31.03.2023	Thiele / WPG	Planname
		Freigegeben			Blatt-Nr.
					WK5100_GP_TP_TG_119

© Geobasisdaten: Bayerische Vermessungsverwaltung

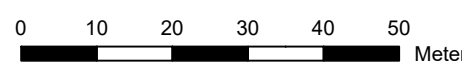


Wasserhaltungstech. Eintragungen sind schem. dargestellt

Planfeststellungsbehörde

Legende (themenbezogene Auswahl zum vorliegenden Plan; weitere Verwendungen gemäß Symbol-/ Zeichenverzeichnis):

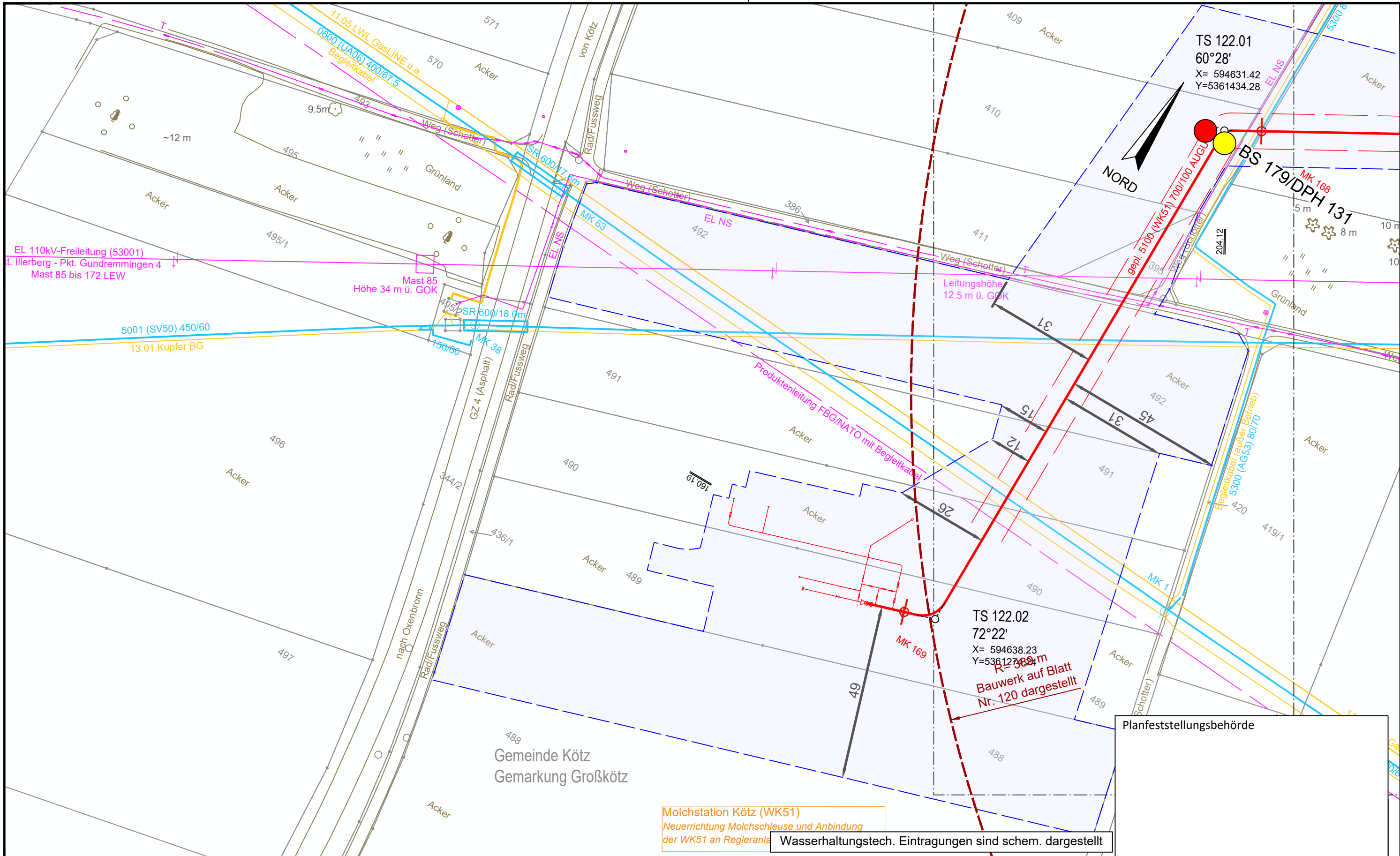
Gemarkung	— · — · —	Gastransportleitung geplant	—	Schilderpfahl (SPF)	○
Flurstücks-Grenze	—	KKS-Anlagen geplant	—	Schilderpfahl mit Messkontakt (MK)	○
Topografie	—	Schutzstreifen (dingliche Sicherung)	- - -	Arbeitsstreifen	▬
Fremdleitungen	—	TS-Punkt mit Nr., Winkel u. Koordinate	○		
Bestand Gas bayernets	—	Kilometrierung	km 00+00		



DR. SPANG Ingenieurgesellschaft für Bauwesen, Geologie und Umwelttechnik mbH
 Rosi-Wolfstein-Straße 6, 58453 Witten
 Telefon: 02302 / 9 14 02 - 0
 Plangrundlage: WK5100_GP_TP_TG_230426-WPG
 Plan Nr.: 42.7852/ 2.1 Gezeichnet: Bt
 Datum: 28.04.2023 Geprüft: BJe

Geplante Gastransportleitung AUGUSTA von Wertingen nach Kötz		Planunterlagen zum Planfeststellungsverfahren (PF-V)	
Trassierungsplan Lage		Leitung 5100 (WK51) DN 700 MOP 100 Schutzstreifen 10 m	
Hydrogeologisches Gutachten		Bundesland: Bayern	Regierungsbezirk: Schwaben
		Landkreis: Günzburg	
Rev.	Datum	Änderung	Datum
		Erstellt	31.03.2023
		Geprüft	31.03.2023
		Freigegeben	
		Name	Döring; Hahn / WPG
		Format	DIN A3
		Maßstab	1 : 1.000
		Revision	0
		Planname	WK5100_GP_TP_TG_121
		Blatt-Nr.	

Ingenieurbüro Weishaupt
 Planung und Bauüberwachung
 im Auftrag der
bayernets
 energie transport systeme



Gemeinde Kötz
 Gemarkung Großkötz

Molchstation Kötz (WK51)
 Neuerrichtung Molchschleuse und Anbindung
 der WK51 an Regleranlage

Wasserhaltungstech. Eintragungen sind schem. dargestellt

Planfeststellungsbehörde

Legende (themenbezogene Auswahl zum vorliegenden Plan; weitere Verwendungen gemäß Symbol-/ Zeichenverzeichnis):

Gemarkung	— · — · —	Gastransportleitung geplant	— (red) —	Schilderpfahl (SPF)	○ (red)
Flurstücks-Grenze	— (grey) —	KKS-Anlagen geplant	— (red) —	Schilderpfahl mit Messkontakt (MK)	○ (red) with dot
Topografie	— (brown) —	Schutzstreifen (dingliche Sicherung)	- - - (red) - - -	Arbeitsstreifen	— (blue) —
Fremdleitungen	— (magenta) —	TS-Punkt mit Nr., Winkel u. Koordinate	○ (red) with cross		
Bestand Gas bayernets	— (blue) —	Kilometrierung	⊗ km 00+00		

0 10 20 30 40 50 Meter

DR. SPANG Ingenieurgesellschaft für Bauwesen, Geologie und Umwelttechnik mbH Rosi-Wolfstein-Straße 6, 58453 Witten Telefon: 02302 / 9 14 02 - 0		Geplante Gastransportleitung AUGUSTA von Wertingen nach Kötz Planunterlagen zum Planfeststellungsverfahren (PF-V)		Ingenieurbüro Weishaupt Planung und Bauüberwachung im Auftrag der bayernets	
Plangrundlage: WK5100_GP_TP_TG_230426-WPG Plan Nr.: 42.7852/ 2.1 Gezeichnet: Bt		Trassierungsplan Lage Hydrogeologisches Gutachten		Leitung 5100 (WK51) DN 700 MOP 100 Schutzstreifen 10 m	
Datum: 28.04.2023 Geprüft: BJe		Bundesland: Bayern		Regierungsbezirk: Schwaben Landkreis: Günzburg	
Rev.	Datum	Änderung	Datum	Name	Format
			31.03.2023	Döring; Hahn / WPG	DIN A3
			31.03.2023	Thiele / WPG	1 : 1.000
		Freigegeben			0
			Planname: WK5100_GP_TP_TG_122 Blatt-Nr.:		

© Geobasisdaten: Bayerische Vermessungsverwaltung