

Gastransportleitung AUGUSTA  
der  
*bayernets* GmbH

Antragsunterlagen für das Planfeststellungsverfahren  
gemäß § 43 Energiewirtschaftsgesetz (EnWG)  
im Regierungsbezirk Schwaben

16.3 Lagepläne Drainageplanung (M 1:1.000) zur  
wasserwirtschaftlichen Bestandsdokumentation







## **Anlage 2: Lagepläne**

### INHALT






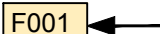

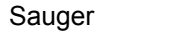

|     |   |       |
|-----|---|-------|
| 2.0 | Titelblatt                                    | (1)   |
| 2.1 | Lagepläne mit Drainageplanung, M. = 1 : 1.000 | (122) |



## Legende:



-  BS 1 Kleinrammbohrung
-  DPH 1 schwere Rammsondierung
-  BS-P 4 Kleinrammbohrung zum Pegel ausgebaut
-  BK 1 Kernbohrung

## Schematische Darstellung:

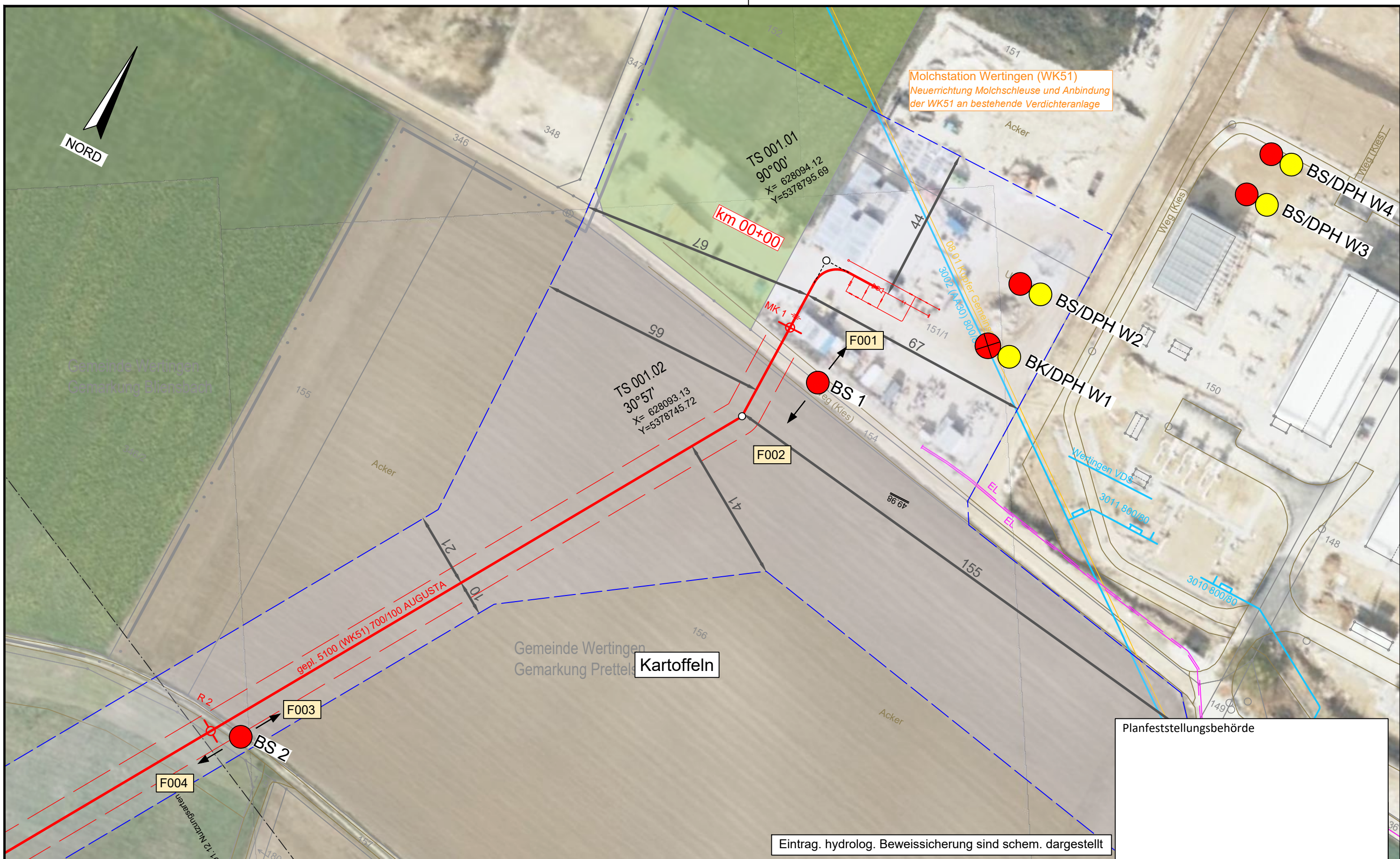
-  keine Drainage
-  Drainage vorhanden
-  Drainage Lage bekannt
-  sonstige Anlagen
-  keine Rückmeldung
-  Foto Nummer mit Blickrichtung
-  Drainage Leitungsdurchmesser, Fließrichtung
-  Drainage, geplant bzw. wiederherstellen
-  Sammler

Planfeststellungsbehörde

Eintrag. hydrolog. Beweissicherung sind schem. dargestellt

|   |       |  |            |                    |   |           |           |
|---|-------|--|------------|--------------------|---|-----------|-----------|
| <br>DR. SPANG Ingenieurgesellschaft für<br>Bauwesen, Geologie und Umwelttechnik mbH<br>Rosi-Wolfstein-Straße 6, 58453 Witten<br>Telefon: 02302 / 9 14 02 - 0 |       | Geplante Gastransportleitung AUGUSTA von Wertingen nach Kötz<br>Planunterlagen zum Planfeststellungsverfahren (PF-V) |            |                    | Ingenieurbüro Weishaupt <br>Planung und Bauüberwachung<br>im Auftrag der<br><br>energie transport systeme |           |           |
| Plangrundlage: WK5100_GP_TP_TG_230426-WPG   |       | <b>Legende</b>   |            |                    | Leitung 5100 (WK51)   |           |           |
| Plan Nr.: 42.7852/ 2.1  |       | <b>Hydrologische Beweissicherung</b>   |            |                    | DN 700 MOP 100  |           |           |
| Datum: 28.04.2023   |       | Geprüft: BJe   |            |                    | Schutzstreifen 10 m   |           |           |
| Bundesland: Bayern  |       | Regierungsbezirk: Schwaben   |            | Landkreis:         |   |           |           |
| Rev.  | Datum | Änderung   | Datum      | Name               | Format  | Maßstab   | Revision  |
|   |       | Erstellt   | 31.03.2023 | Döring; Hahn / WPG | DIN A3  | 1 : 1.000 | 0         |
|   |       | Geprüft  | 31.03.2023 | Thiele / WPG       | Plannamen   |           | Blatt-Nr. |
|   |       | Freigegeben  |            |                    | WK5100_GP_TP_TG_0   |           |           |
| © Geobasisdaten: Bayerische Vermessungsverwaltung   |       |  |            |                    |   |           |           |





Molchstation Wertingen (WK51)  
 Neuerrichtung Molchschleuse und Anbindung  
 der WK51 an bestehende Verdichteranlage

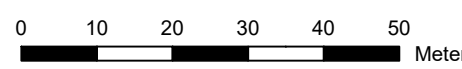
Kartoffeln

Planfeststellungsbehörde

Eintrag. hydrolog. Beweissicherung sind schem. dargestellt

**Legende** (themenbezogene Auswahl zum vorliegenden Plan; weitere Verwendungen gemäß Symbol-/ Zeichenverzeichnis):

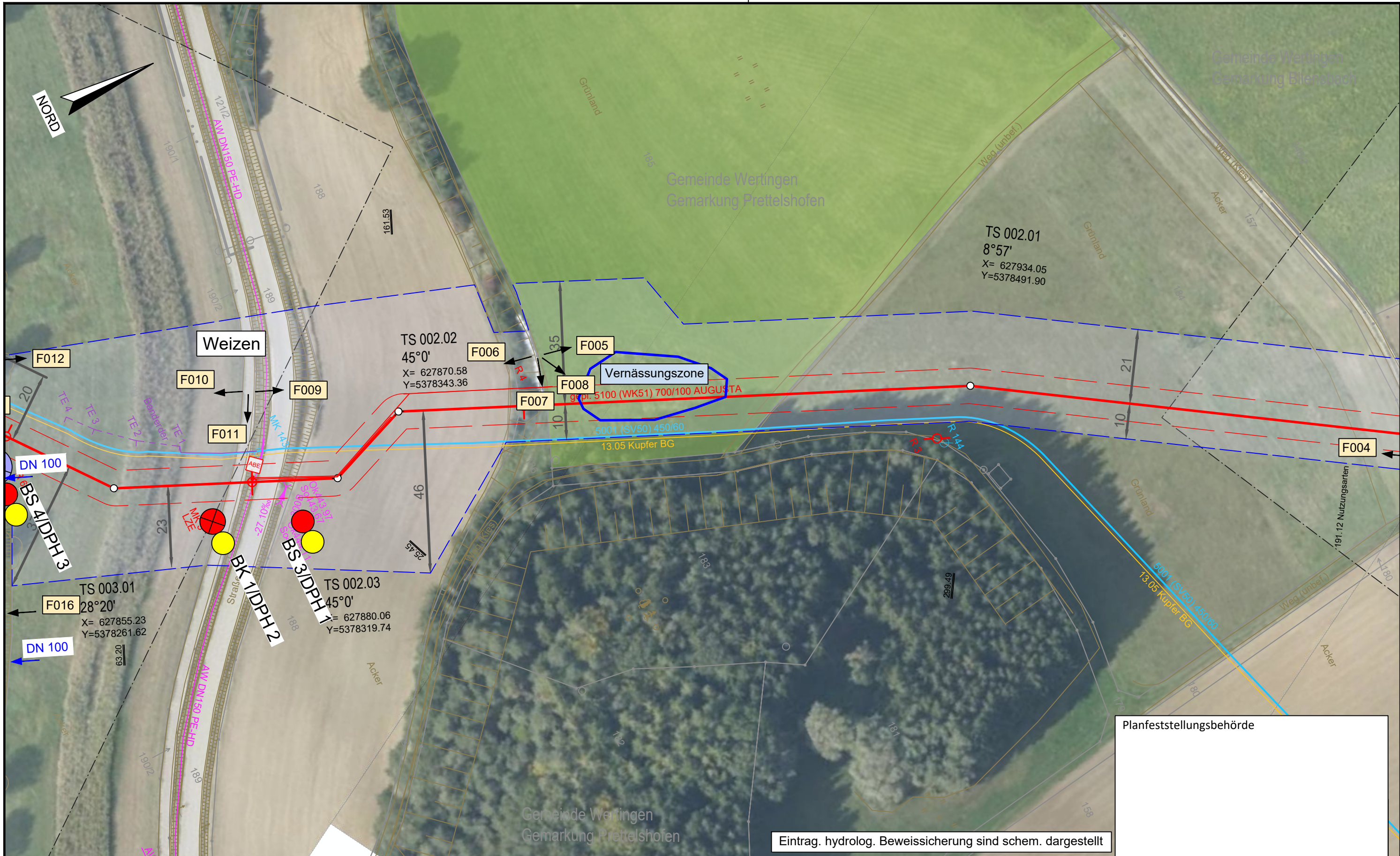
|                       |             |  |                    |                                    |                    |
|-----------------------|-------------|--|--------------------|------------------------------------|--------------------|
| Gemarkung             | — · — · —   | Gastransportleitung geplant            | — (red)            | Schilderpfahl (SPF)                | ○ (red)            |
| Flurstücks-Grenze     | — (grey)    | KKS-Anlagen geplant                    | — (red)            | Schilderpfahl mit Messkontakt (MK) | ○ (red) with cross |
| Topografie            | — (brown)   | Schutzstreifen (dingliche Sicherung)   | - - - (red)        | Arbeitsstreifen                    | — (blue)           |
| Fremdleitungen        | — (magenta) | TS-Punkt mit Nr., Winkel u. Koordinate | ○ (red) with lines |                                    |                    |
| Bestand Gas bayernets | — (cyan)    | Kilometrierung                         | ⊗ km 00+00         |                                    |                    |



|   |       |  |            |  |           |
|---|-------|--|------------|--|-----------|
| DR. SPANG Ingenieurgesellschaft für Bauwesen, Geologie und Umwelttechnik mbH<br>Rosi-Wolfstein-Straße 6, 58453 Witten<br>Telefon: 02302 / 9 14 02 - 0 |       | Geplante Gastransportleitung AUGUSTA von Wertingen nach Kötz<br>Planunterlagen zum Planfeststellungsverfahren (PF-V) |            | Ingenieurbüro Weishaupt (bW)<br>Planung und Bauüberwachung<br>im Auftrag der bayernets energie transport systeme |           |
| Plangrundlage: WK5100_GP_TP_TG_230426-WPG<br>Plan Nr.: 42.7852/ 2.1 Gezeichnet: Bt  |       | Trassierungsplan Lage<br>Hydrologische Beweissicherung   |            | Leitung 5100 (WK51)<br>DN 700 MOP 100<br>Schutzstreifen 10 m   |           |
| Datum: 28.04.2023 Geprüft: BJe  |       | Bundesland: Bayern   |            | Regierungsbezirk: Schwaben<br>Landkreis: Dillingen a.d.Donau   |           |
| Rev.  | Datum | Änderung   | Datum      | Name   | Format    |
|   |       |  | 31.03.2023 | Döring; Hahn / WPG   | DIN A3    |
|   |       |  | 31.03.2023 | Thiele / WPG   | 1 : 1.000 |
|   |       | Freigegeben  |            |  | 0         |
|   |       |  |            | Planname   | Blatt-Nr. |
|   |       |  |            | WK5100_GP_TP_TG_1  |           |

© Geobasisdaten: Bayerische Vermessungsverwaltung





Eintrag. hydrolog. Beweissicherung sind schem. dargestellt

**Legende** (themenbezogene Auswahl zum vorliegenden Plan; weitere Verwendungen gemäß Symbol-/ Zeichenverzeichnis):

|                       |             |  |             |                                    |          |
|-----------------------|-------------|--|-------------|------------------------------------|----------|
| Gemarkung             | — · — · — · | Gastransportleitung geplant            | — (red)     | Schilderpfahl (SPF)                | ○ (red)  |
| Flurstücks-Grenze     | — (dashed)  | KKS-Anlagen geplant                    | — (red)     | Schilderpfahl mit Messkontakt (MK) | ○ (red)  |
| Topografie            | — (brown)   | Schutzstreifen (dingliche Sicherung)   | - - - (red) | Arbeitsstreifen                    | — (blue) |
| Fremdleitungen        | — (magenta) | TS-Punkt mit Nr., Winkel u. Koordinate | ○ (red)     |                                    |          |
| Bestand Gas bayernets | — (cyan)    | Kilometrierung                         | ⊗ km 00+00  |                                    |          |

0 10 20 30 40 50 Meter

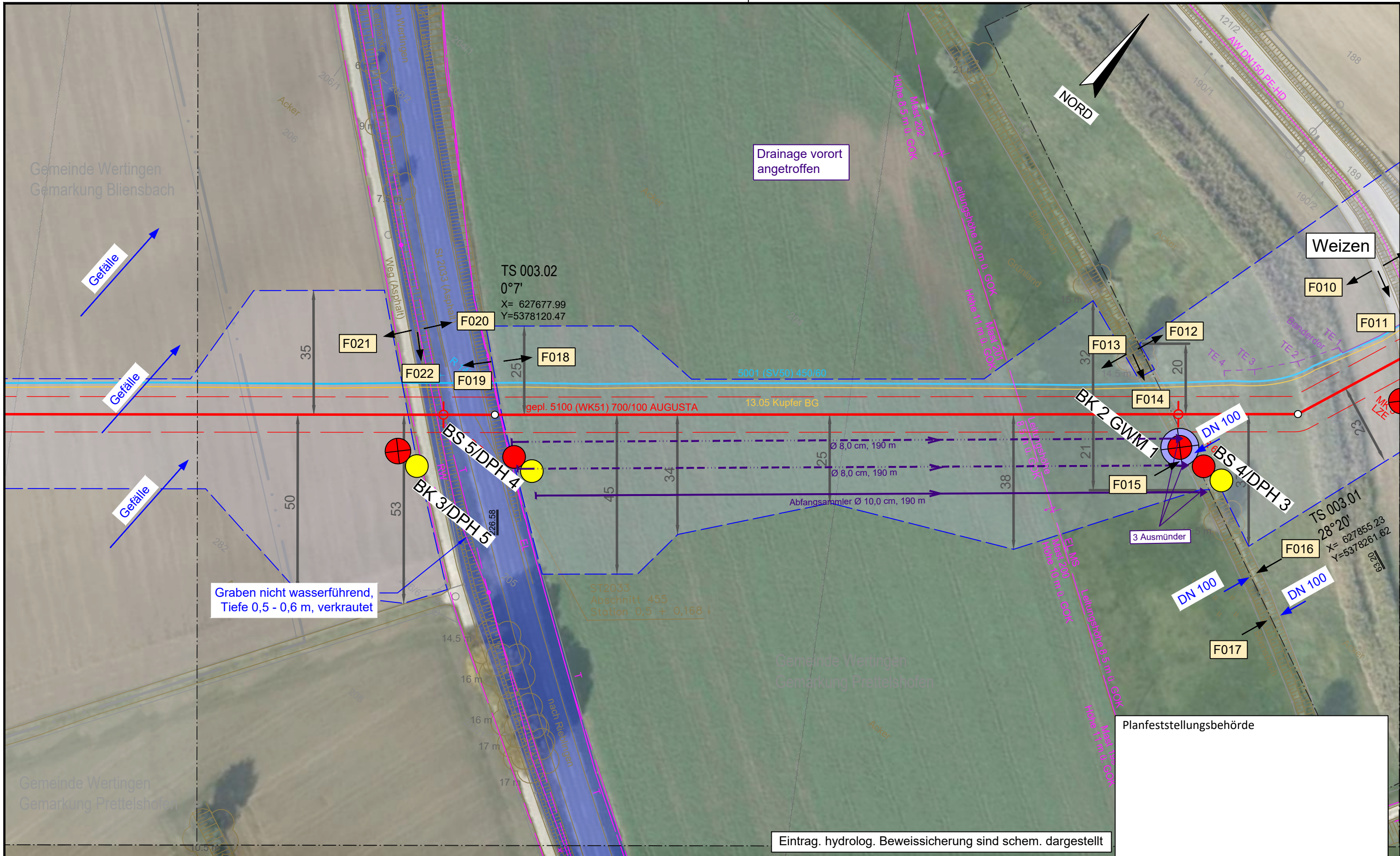
|   |       |  |  |                            |  |                                |                   |           |           |
|---|-------|--|--|----------------------------|--|--------------------------------|-------------------|-----------|-----------|
| DR. SPANG Ingenieurgesellschaft für Bauwesen, Geologie und Umwelttechnik mbH<br>Rosi-Wolfstein-Straße 6, 58453 Witten<br>Telefon: 02302 / 9 14 02 - 0 |       | Geplante Gastransportleitung AUGUSTA von Wertingen nach Kötz<br>Planunterlagen zum Planfeststellungsverfahren (PF-V) |  |                            | Ingenieurbüro Weishaupt<br>Planung und Bauüberwachung<br>im Auftrag der<br><b>bayernets</b><br>energie transport systeme |                                |                   |           |           |
| Plangrundlage: WK5100_GP_TP_TG_230426-WPG<br>Plan Nr.: 42.7852/ 2.1 Gezeichnet: Bt  |       | Trassierungsplan Lage<br>Hydrologische Beweissicherung   |  |                            | Leitung 5100 (WK51)<br>DN 700 MOP 100<br>Schutzstreifen 10 m   |                                |                   |           |           |
| Datum: 28.04.2023 Geprüft: BJe  |       | Bundesland: Bayern   |  | Regierungsbezirk: Schwaben |  | Landkreis: Dillingen a.d.Donau |                   |           |           |
| Rev.  | Datum | Änderung   |  | Datum                      | Name   | Format                         | Maßstab           | Revision  |           |
|   |       |  |  | Erstellt                   | 31.03.2023   | Döring; Hahn / WPG             | DIN A3            | 1 : 1.000 | 0         |
|   |       |  |  | Geprüft                    | 31.03.2023   | Thiele / WPG                   | Planname          |           | Blatt-Nr. |
|   |       |  |  | Freigegeben                |  |                                | WK5100_GP_TP_TG_2 |           |           |

© Geobasisdaten: Bayerische Vermessungsverwaltung

Anschluss-Blatt-Nr.: 3

Anschluss-Blatt-Nr.: 1





Eintrag. hydrolog. Beweissicherung sind schem. dargestellt

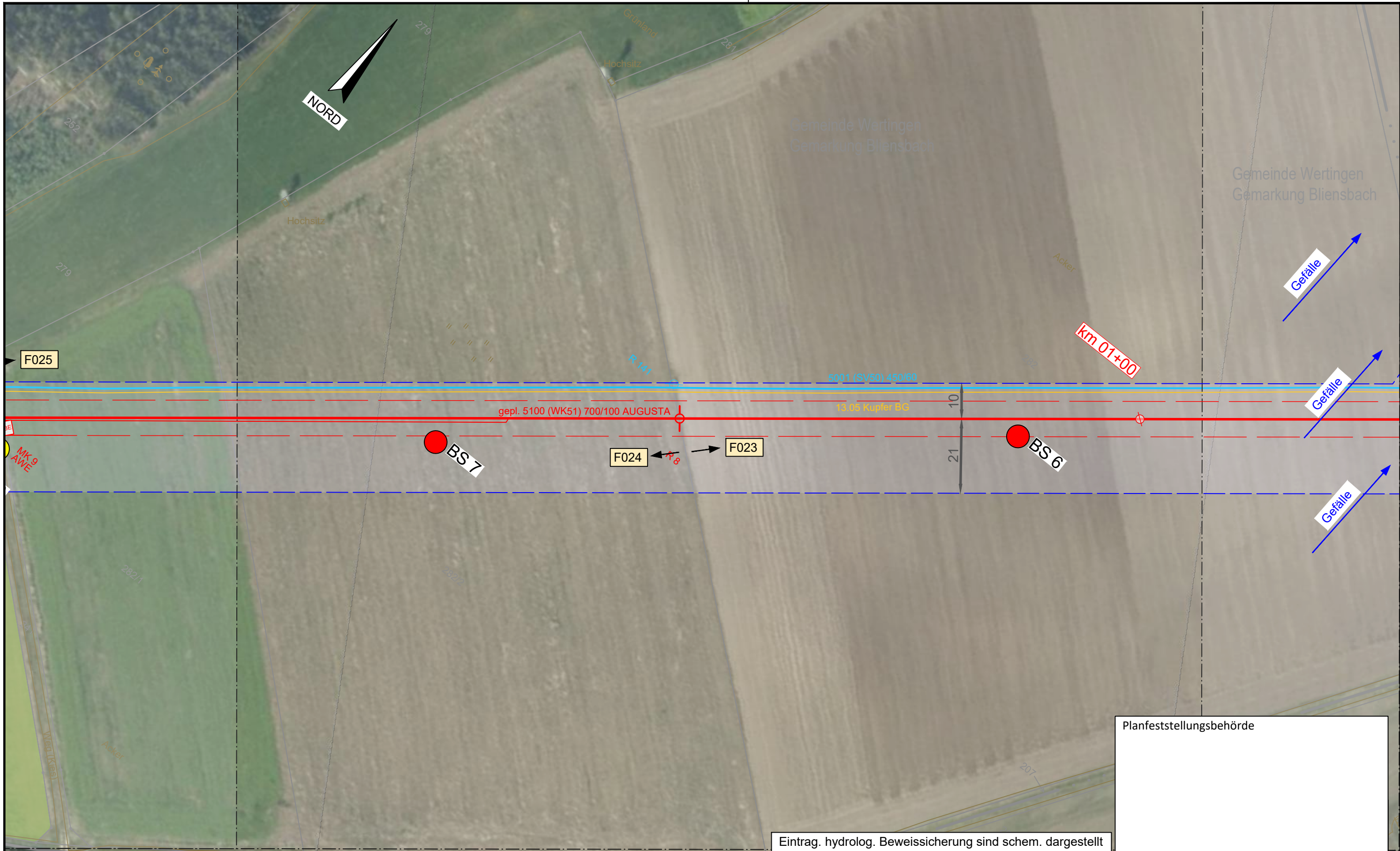
Planfeststellungsbehörde

| Legende (themenbezogene Auswahl zum vorliegenden Plan; weitere Verwendungen gemäß Symbol-/ Zeichenverzeichnis): |  |  |  |
|---|--|--|--|
| Gemarkung   |  | Gastransportleitung geplant            |  |
| Flurstücks-Grenze   |  | KKS-Anlagen geplant                    |  |
| Topografie  |  | Schutzstreifen (dingliche Sicherung)   |  |
| Fremdleitungen  |  | TS-Punkt mit Nr., Winkel u. Koordinate |  |
| Bestand Gas bayernets   |  | Kilometrierung                         |  |
|   |  | Schilderpfahl (SPF)                    |  |
|   |  | Schilderpfahl mit Messkontakt (MK)     |  |
|   |  | Arbeitsstreifen                        |  |



|   |       |  |                   |   |           |
|---|-------|--|-------------------|---|-----------|
| DR. SPANG Ingenieurgesellschaft für Bauwesen, Geologie und Umwelttechnik mbH<br>Rosi-Wolfstein-Straße 6, 58453 Witten<br>Telefon: 02302 / 9 14 02 - 0 |       | Geplante Gastransportleitung AUGUSTA von Wertingen nach Kötz<br>Planunterlagen zum Planfeststellungsverfahren (PF-V) |                   | Ingenieurbüro Weishaupt<br>Planung und Bauüberwachung<br>im Auftrag der bayernets |           |
| Plangrundlage: WK5100_GP_TP_TG_230426-WPG<br>Plan Nr.: 42.7852/ 2.1 Gezeichnet: Bt  |       | Trassierungsplan Lage<br>Hydrologische Beweissicherung   |                   | Leitung 5100 (WK51)<br>DN 700 MOP 100<br>Schutzstreifen 10 m                      |           |
| Datum: 28.04.2023 Geprüft: BJe  |       | Bundesland: Bayern   |                   | Regierungsbezirk: Schwaben<br>Landkreis: Dillingen a.d. Donau                     |           |
| Rev.  | Datum | Änderung   | Datum             | Name  | Format    |
|   |       |  | 31.03.2023        | Döring; Hahn / WPG  | DIN A3    |
|   |       |  | 31.03.2023        | Thiele / WPG  | 1 : 1.000 |
|   |       | Freigegeben  |                   |   | 0         |
|   |       |  | Planname          |   | Blatt-Nr. |
|   |       |  | WK5100_GP_TP_TG_3 |   |           |





Planfeststellungsbehörde

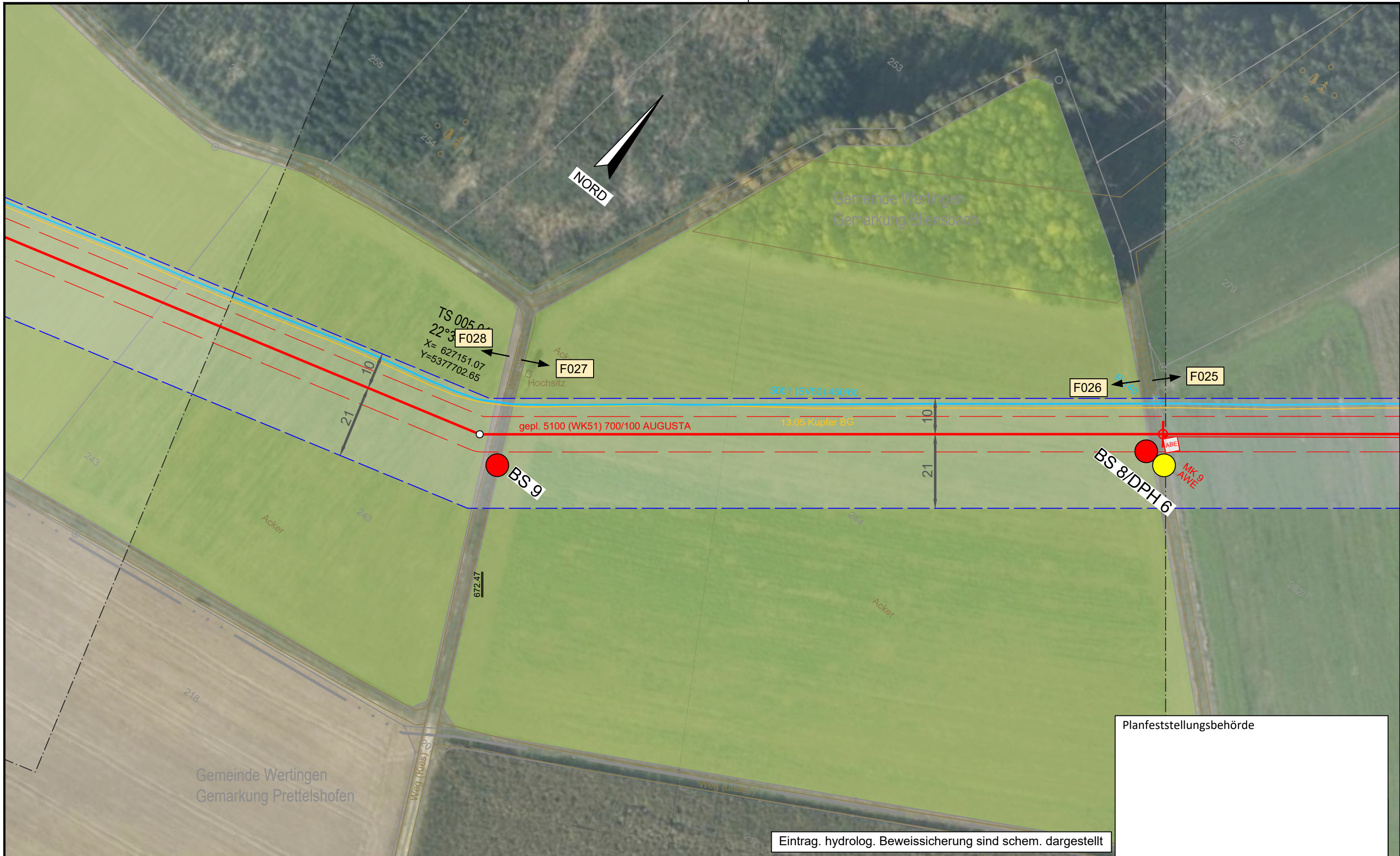
Eintrag. hydrolog. Beweissicherung sind schem. dargestellt

**Legende** (themenbezogene Auswahl zum vorliegenden Plan; weitere Verwendungen gemäß Symbol-/ Zeichenverzeichnis):

|                       |             |  |             |                                    |          |
|-----------------------|-------------|--|-------------|------------------------------------|----------|
| Gemarkung             | — · — · — · | Gastransportleitung geplant            | — (red)     | Schilderpfahl (SPf)                | ○ (red)  |
| Flurstücks-Grenze     | — (grey)    | KKS-Anlagen geplant                    | — (red)     | Schilderpfahl mit Messkontakt (MK) | ○ (red)  |
| Topografie            | — (brown)   | Schutzstreifen (dingliche Sicherung)   | - - - (red) | Arbeitsstreifen                    | — (blue) |
| Fremdleitungen        | — (magenta) | TS-Punkt mit Nr., Winkel u. Koordinate | ○ (red)     |                                    |          |
| Bestand Gas bayernets | — (cyan)    | Kilometrierung                         | km 00+00    |                                    |          |

|   |       |  |            |   |                   |
|---|-------|--|------------|---|-------------------|
| DR. SPANG Ingenieurgesellschaft für Bauwesen, Geologie und Umwelttechnik mbH<br>Rosi-Wolfstein-Straße 6, 58453 Witten<br>Telefon: 02302 / 9 14 02 - 0 |       | Geplante Gastransportleitung AUGUSTA von Wertingen nach Kötz<br>Planunterlagen zum Planfeststellungsverfahren (PF-V) |            | Ingenieurbüro Weishaupt<br>Planung und Bauüberwachung<br>im Auftrag der |                   |
| Plangrundlage: WK5100_GP_TP_TG_230426-WPG<br>Plan Nr.: 42.7852/ 2.1 Gezeichnet: Bt  |       | Trassierungsplan Lage<br>Hydrologische Beweissicherung   |            | Leitung 5100 (WK51)<br>DN 700 MOP 100<br>Schutzstreifen 10 m            |                   |
| Datum: 28.04.2023 Geprüft: BJe  |       | Bundesland: Bayern   |            | Regierungsbezirk: Schwaben  |                   |
| Landkreis: Dillingen a.d. Donau   |       | © Geobasisdaten: Bayerische Vermessungsverwaltung  |            |   |                   |
| Rev.  | Datum | Änderung   | Datum      | Name  | Format            |
|   |       |  | 31.03.2023 | Döring; Hahn / WPG  | DIN A3            |
|   |       |  | 31.03.2023 | Thiele / WPG  | Maßstab           |
|   |       |  |            |   | 1 : 1.000         |
|   |       |  |            |   | Revision          |
|   |       |  |            |   | 0                 |
|   |       |  |            |   | Blatt-Nr.         |
|   |       |  |            |   | WK5100_GP_TP_TG_4 |





Planfeststellungsbehörde

Eintrag. hydrolog. Beweissicherung sind schem. dargestellt

**Legende** (themenbezogene Auswahl zum vorliegenden Plan; weitere Verwendungen gemäß Symbol-/ Zeichenverzeichnis):

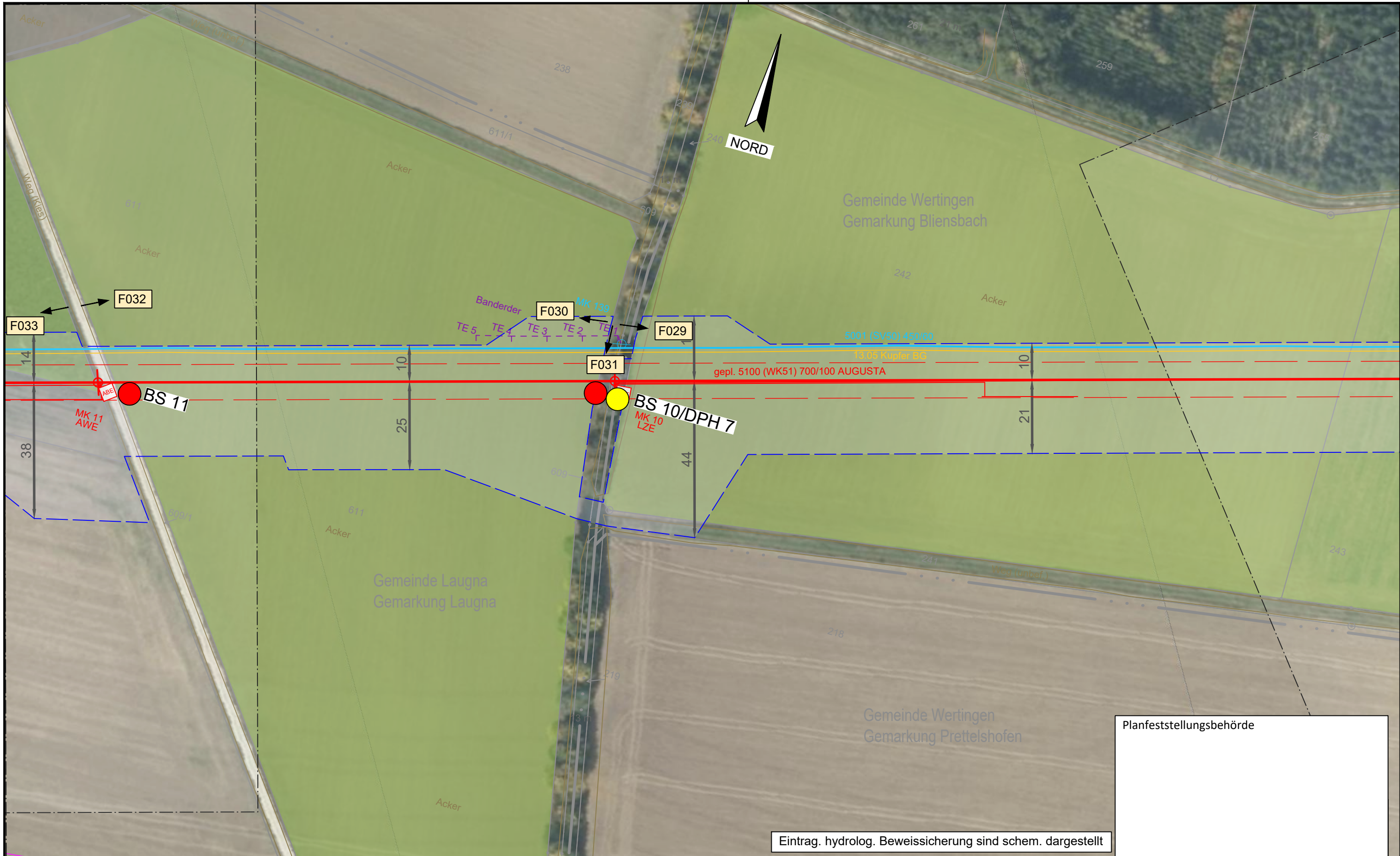
|                       |               |  |             |                                    |                 |
|-----------------------|---------------|--|-------------|------------------------------------|-----------------|
| Gemarkung             | — · — · — · — | Gastransportleitung geplant            | — (red)     | Schilderpfahl (SPf)                | ○ (red)         |
| Flurstücks-Grenze     | — (grey)      | KKS-Anlagen geplant                    | — (red)     | Schilderpfahl mit Messkontakt (MK) | ○ (red)         |
| Topografie            | — (brown)     | Schutzstreifen (dingliche Sicherung)   | - - - (red) | Arbeitsstreifen                    | — (blue dashed) |
| Fremdleitungen        | — (magenta)   | TS-Punkt mit Nr., Winkel u. Koordinate | ○ (red)     |                                    |                 |
| Bestand Gas bayernets | — (cyan)      | Kilometrierung                         | km 00+00    |                                    |                 |

0 10 20 30 40 50 Meter

|   |       |  |  |   |                    |
|---|-------|--|--|---|--------------------|
| DR. SPANG Ingenieurgesellschaft für Bauwesen, Geologie und Umwelttechnik mbH<br>Rosi-Wolfstein-Straße 6, 58453 Witten<br>Telefon: 02302 / 9 14 02 - 0 |       | Geplante Gastransportleitung AUGUSTA von Wertingen nach Kötz<br>Planunterlagen zum Planfeststellungsverfahren (PF-V) |  | Ingenieurbüro Weishaupt<br>Planung und Bauüberwachung<br>im Auftrag der<br>bayernets<br>energie transport systeme |                    |
| Plangrundlage: WK5100_GP_TP_TG_230426-WPG<br>Plan Nr.: 42.7852/ 2.1 Gezeichnet: Bt  |       | Trassierungsplan Lage<br>Hydrologische Beweissicherung   |  | Leitung 5100 (WK51)<br>DN 700 MOP 100<br>Schutzstreifen 10 m  |                    |
| Datum: 28.04.2023 Geprüft: BJe  |       | Bundesland: Bayern   |  | Regierungsbezirk: Schwaben  |                    |
| Landkreis: Dillingen a.d. Donau   |       | Datum  |  | Name  |                    |
| Rev.  | Datum | Änderung   |  | Datum   | Name               |
|   |       | Erstellt   |  | 31.03.2023  | Döring; Hahn / WPG |
|   |       | Geprüft  |  | 31.03.2023  | Thiele / WPG       |
|   |       | Freigegeben  |  |   |                    |
| Format: DIN A3  |       | Maßstab: 1 : 1.000   |  | Revision: 0   |                    |
| Planname: WK5100_GP_TP_TG_5   |       | Blatt-Nr.: 5   |  |   |                    |

© Geobasisdaten: Bayerische Vermessungsverwaltung





Planfeststellungsbehörde

Eintrag. hydrolog. Beweissicherung sind schem. dargestellt

**Legende** (themenbezogene Auswahl zum vorliegenden Plan; weitere Verwendungen gemäß Symbol-/ Zeichenverzeichnis):

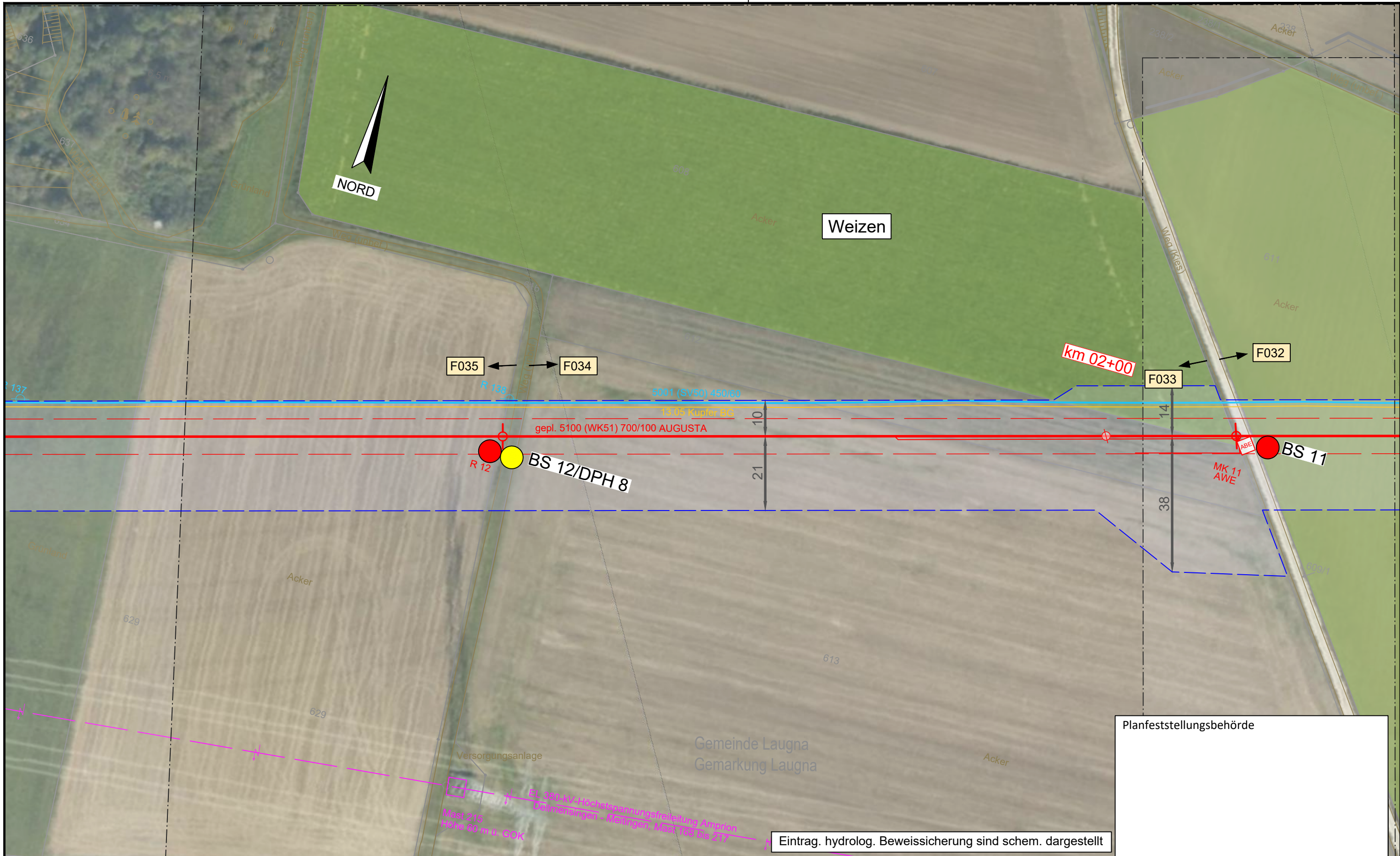
|                       |           |  |          |                                    |   |
|-----------------------|-----------|--|----------|------------------------------------|---|
| Gemarkung             | — · — · — | Gastransportleitung geplant            | —        | Schilderpfahl (SPf)                | ○ |
| Flurstücks-Grenze     | —         | KKS-Anlagen geplant                    | —        | Schilderpfahl mit Messkontakt (MK) | ○ |
| Topografie            | —         | Schutzstreifen (dingliche Sicherung)   | - - -    | Arbeitsstreifen                    | ▬ |
| Fremdleitungen        | —         | TS-Punkt mit Nr., Winkel u. Koordinate | ○        |                                    |   |
| Bestand Gas bayernets | —         | Kilometrierung                         | km 00+00 |                                    |   |

0 10 20 30 40 50 Meter

|   |       |  |  |                            |  |                                |           |           |
|---|-------|--|--|----------------------------|--|--------------------------------|-----------|-----------|
| DR. SPANG Ingenieurgesellschaft für Bauwesen, Geologie und Umwelttechnik mbH<br>Rosi-Wolfstein-Straße 6, 58453 Witten<br>Telefon: 02302 / 9 14 02 - 0 |       | Geplante Gastransportleitung AUGUSTA von Wertingen nach Kötz<br>Planunterlagen zum Planfeststellungsverfahren (PF-V) |  |                            | Ingenieurbüro Weishaupt<br>Planung und Bauüberwachung<br>im Auftrag der<br><b>bayernets</b><br>energie transport systeme |                                |           |           |
| Plangrundlage: WK5100_GP_TP_TG_230426-WPG<br>Plan Nr.: 42.7852/ 2.1 Gezeichnet: Bt  |       | Trassierungsplan Lage<br>Hydrologische Beweissicherung   |  |                            | Leitung 5100 (WK51)<br>DN 700 MOP 100<br>Schutzstreifen 10 m   |                                |           |           |
| Datum: 28.04.2023 Geprüft: BJe  |       | Bundesland: Bayern   |  | Regierungsbezirk: Schwaben |  | Landkreis: Dillingen a.d.Donau |           |           |
| Rev.  | Datum | Änderung   |  | Datum                      | Name   | Format                         | Maßstab   | Revision  |
|   |       |  |  | Erstellt                   | Döring; Hahn / WPG   | DIN A3                         | 1 : 1.000 | 0         |
|   |       |  |  | Geprüft                    | Thiele / WPG   | Planname                       |           | Blatt-Nr. |
|   |       |  |  | Freigegeben                |  | WK5100_GP_TP_TG_6              |           |           |

© Geobasisdaten: Bayerische Vermessungsverwaltung





Planfeststellungsbehörde

Eintrag. hydrolog. Beweissicherung sind schem. dargestellt

**Legende** (themenbezogene Auswahl zum vorliegenden Plan; weitere Verwendungen gemäß Symbol-/ Zeichenverzeichnis):

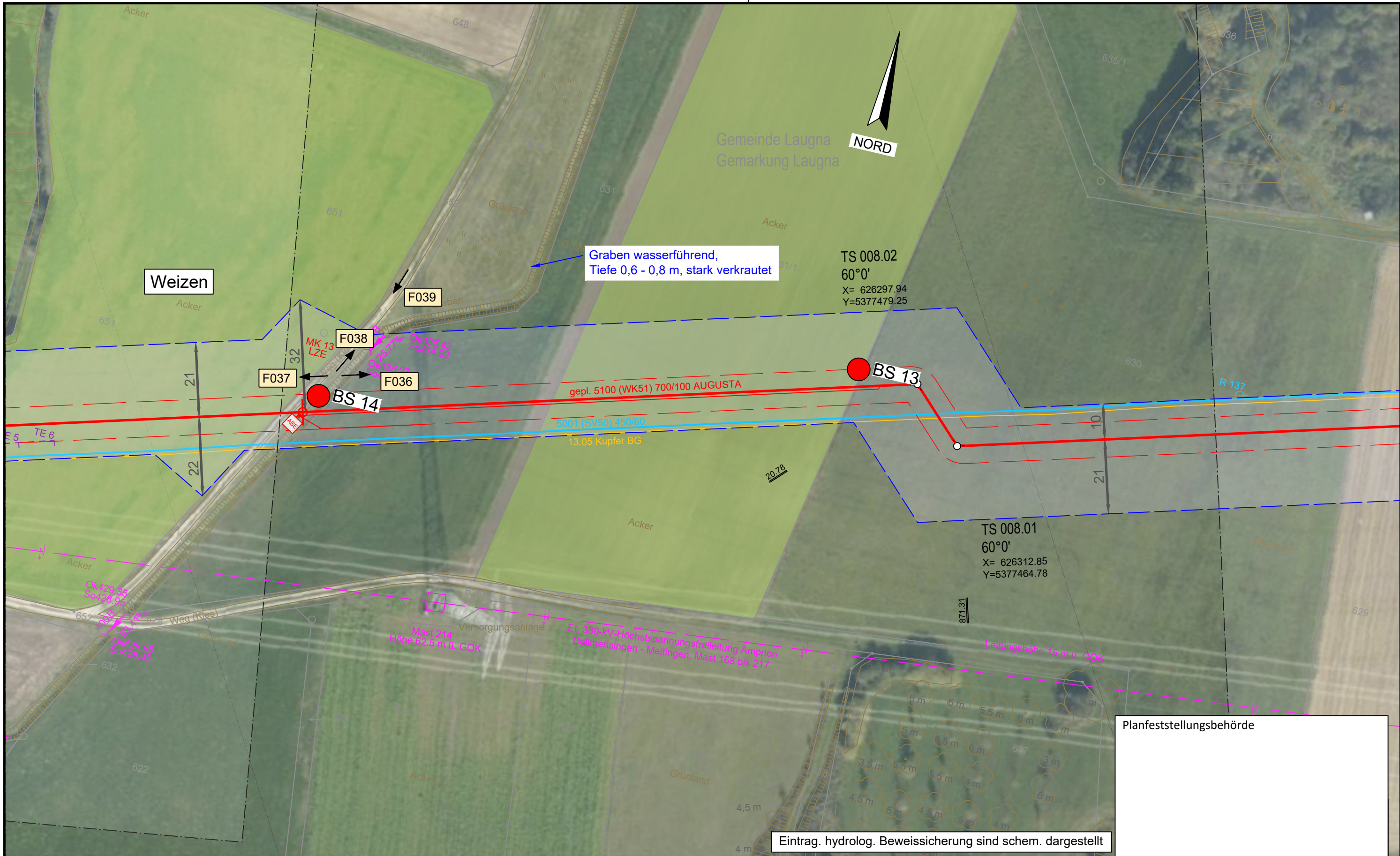
|                       |             |  |          |                                    |   |
|-----------------------|-------------|--|----------|------------------------------------|---|
| Gemarkung             | — · — · — · | Gastransportleitung geplant            | —        | Schilderpfahl (SPF)                | ○ |
| Flurstücks-Grenze     | —           | KKS-Anlagen geplant                    | —        | Schilderpfahl mit Messkontakt (MK) | ○ |
| Topografie            | —           | Schutzstreifen (dingliche Sicherung)   | - - - -  | Arbeitsstreifen                    | ▭ |
| Fremdleitungen        | —           | TS-Punkt mit Nr., Winkel u. Koordinate | ○        |                                    |   |
| Bestand Gas bayernets | —           | Kilometrierung                         | km 00+00 |                                    |   |

0 10 20 30 40 50 Meter

|   |       |  |            |   |           |
|---|-------|--|------------|---|-----------|
| DR. SPANG Ingenieurgesellschaft für Bauwesen, Geologie und Umwelttechnik mbH<br>Rosi-Wolfstein-Straße 6, 58453 Witten<br>Telefon: 02302 / 9 14 02 - 0 |       | Geplante Gastransportleitung AUGUSTA von Wertingen nach Kötz<br>Planunterlagen zum Planfeststellungsverfahren (PF-V) |            | Ingenieurbüro Weishaupt<br>Planung und Bauüberwachung<br>im Auftrag der |           |
| Plangrundlage: WK5100_GP_TP_TG_230426-WPG<br>Plan Nr.: 42.7852/ 2.1 Gezeichnet: Bt  |       | Trassierungsplan Lage<br>Hydrologische Beweissicherung   |            | Leitung 5100 (WK51)<br>DN 700 MOP 100<br>Schutzstreifen 10 m            |           |
| Datum: 28.04.2023 Geprüft: BJe  |       | Bundesland: Bayern   |            | Regierungsbezirk: Schwaben  |           |
| Landkreis: Dillingen a.d. Donau   |       |  |            |   |           |
| Rev.  | Datum | Änderung   | Datum      | Name  | Format    |
|   |       |  | 31.03.2023 | Döring; Hahn / WPG  | DIN A3    |
|   |       |  | 31.03.2023 | Thiele / WPG  | Maßstab   |
|   |       |  |            |   | 1 : 1.000 |
|   |       |  |            |   | Revision  |
|   |       |  |            |   | 0         |
|   |       |  |            | Planname  | Blatt-Nr. |
|   |       |  |            | WK5100_GP_TP_TG_7   |           |

© Geobasisdaten: Bayerische Vermessungsverwaltung





Planfeststellungsbehörde

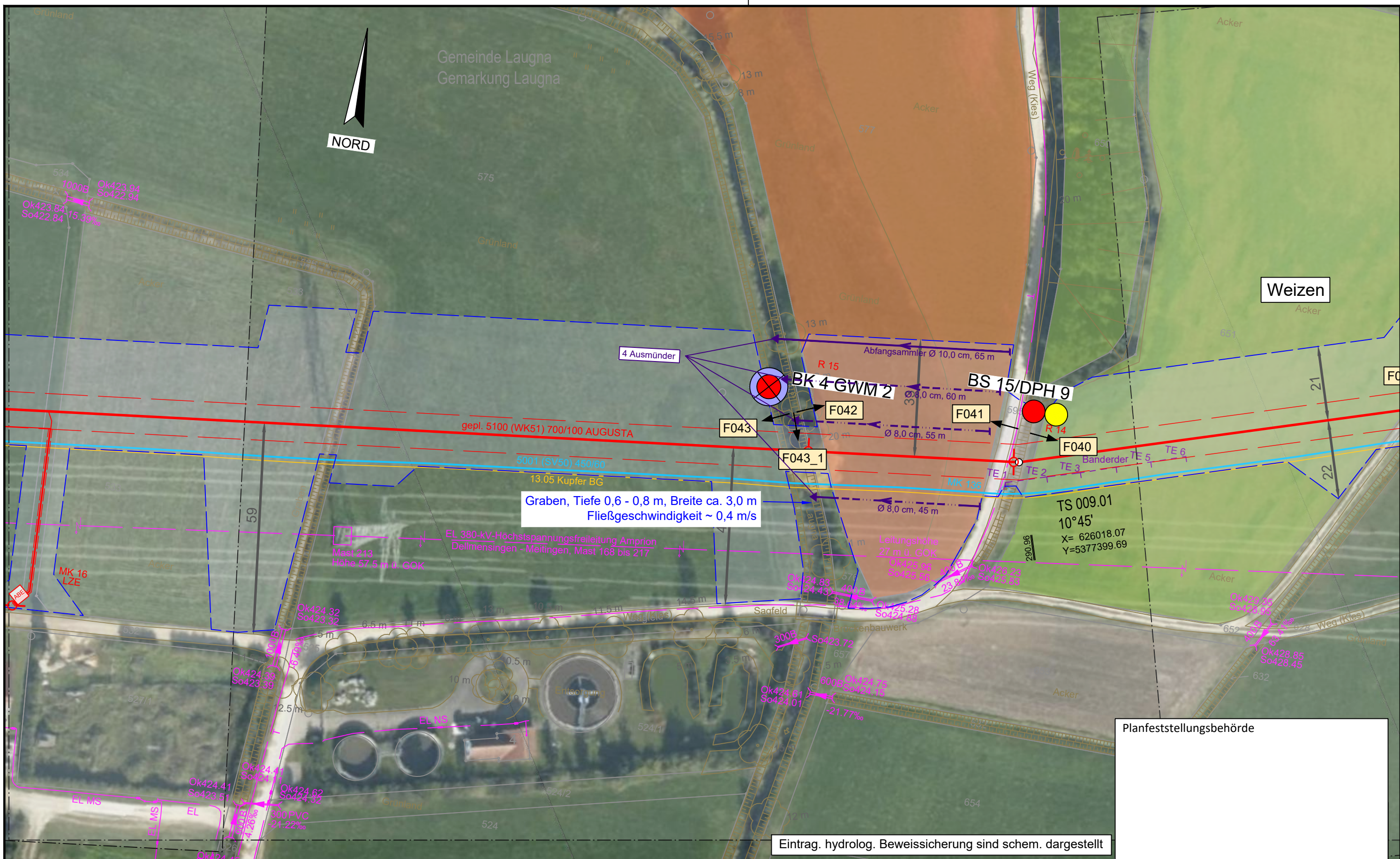
Eintrag. hydrolog. Beweisssicherung sind schem. dargestellt

| Legende (themenbezogene Auswahl zum vorliegenden Plan; weitere Verwendungen gemäß Symbol-/ Zeichenverzeichnis): |  |  |  |
|---|--|--|--|
| Gemarkung   |  | Gastransportleitung geplant            |  |
| Flurstücks-Grenze   |  | KKS-Anlagen geplant                    |  |
| Topografie  |  | Schutzstreifen (dingliche Sicherung)   |  |
| Fremdleitungen  |  | TS-Punkt mit Nr., Winkel u. Koordinate |  |
| Bestand Gas bayernets   |  | Kilometrierung                         |  |
|   |  | Schilderpfahl (SPF)                    |  |
|   |  | Schilderpfahl mit Messkontakt (MK)     |  |
|   |  | Arbeitsstreifen                        |  |



|   |  |  |  |   |  |
|---|--|--|--|---|--|
| <br>DR. SPANG Ingenieurgesellschaft für Bauwesen, Geologie und Umwelttechnik mbH<br>Rosi-Wolfstein-Straße 6, 58453 Witten<br>Telefon: 02302 / 9 14 02 - 0 |  | Geplante Gastransportleitung AUGUSTA von Wertingen nach Kötz<br>Planunterlagen zum Planfeststellungsverfahren (PF-V) |  | <br>Planung und Bauüberwachung<br>im Auftrag der<br><br>bayernets energie transport systeme |  |
| Plangrundlage: WK5100_GP_TP_TG_230426-WPG<br>Plan Nr.: 42.7852/ 2.1 Gezeichnet: Bt  |  | Trassierungsplan Lage<br>Hydrologische Beweisssicherung  |  | Leitung 5100 (WK51)<br>DN 700 MOP 100<br>Schutzstreifen 10 m                                |  |
| Datum: 28.04.2023 Geprüft: BJe  |  | Bundesland: Bayern   |  | Regierungsbezirk: Schwaben  |  |
| Landkreis: Dillingen a.d. Donau   |  | Datum: 31.03.2023  |  | Name: Döring; Hahn / WPG  |  |
| Rev. Datum Änderung   |  | Datum  |  | Name  |  |
| 0 10 20 30 40 50 Meter  |  | Erstellt   |  | Format: DIN A3  |  |
|   |  | Geprüft  |  | Maßstab: 1 : 1.000  |  |
|   |  | Freigegeben  |  | Revision: 0   |  |
|   |  |  |  | Planname: WK5100_GP_TP_TG_8   |  |
|   |  |  |  | Blatt-Nr.: 8  |  |





Graben, Tiefe 0,6 - 0,8 m, Breite ca. 3,0 m  
 Fließgeschwindigkeit ~ 0,4 m/s

Eintrag. hydrolog. Beweissicherung sind schem. dargestellt

Planfeststellungsbehörde

**Legende** (themenbezogene Auswahl zum vorliegenden Plan; weitere Verwendungen gemäß Symbol-/ Zeichenverzeichnis):

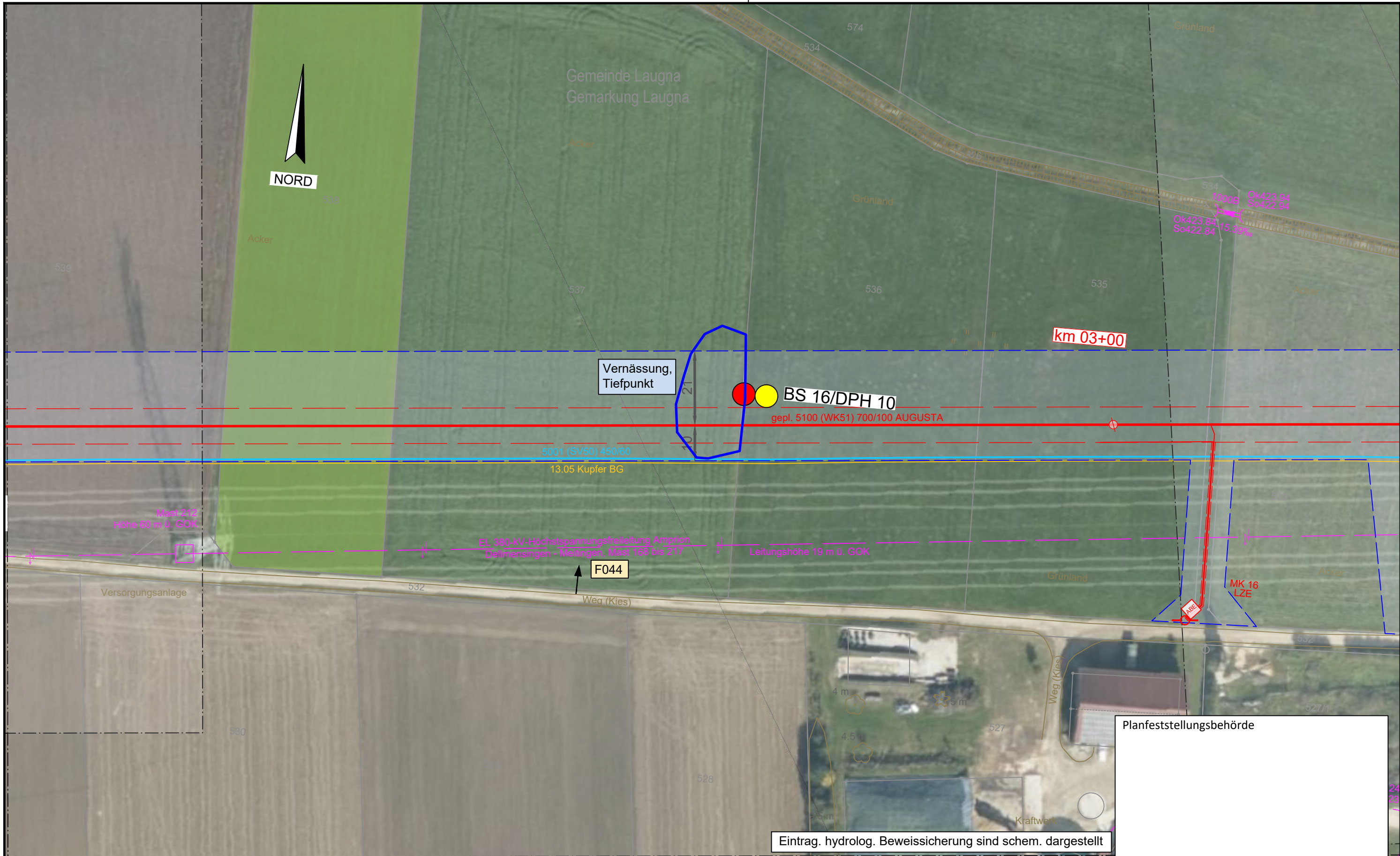
|                       |           |  |          |                                    |   |
|-----------------------|-----------|--|----------|------------------------------------|---|
| Gemarkung             | — · — · — | Gastransportleitung geplant            | —        | Schilderpfahl (SPf)                | ○ |
| Flurstücks-Grenze     | —         | KKS-Anlagen geplant                    | —        | Schilderpfahl mit Messkontakt (MK) | ○ |
| Topografie            | —         | Schutzstreifen (dingliche Sicherung)   | - - -    | Arbeitsstreifen                    | ▬ |
| Fremdleitungen        | —         | TS-Punkt mit Nr., Winkel u. Koordinate | ○        |                                    |   |
| Bestand Gas bayernets | —         | Kilometrierung                         | km 00+00 |                                    |   |

0 10 20 30 40 50 Meter

|   |       |  |                   |  |           |
|---|-------|--|-------------------|--|-----------|
| DR. SPANG Ingenieurgesellschaft für Bauwesen, Geologie und Umwelttechnik mbH<br>Rosi-Wolfstein-Straße 6, 58453 Witten<br>Telefon: 02302 / 9 14 02 - 0 |       | Geplante Gastransportleitung AUGUSTA von Wertingen nach Kötz<br>Planunterlagen zum Planfeststellungsverfahren (PF-V) |                   | Ingenieurbüro Weishaupt<br>Planung und Bauüberwachung<br>im Auftrag der<br><b>bayernets</b><br>energie transport systeme |           |
| Plangrundlage: WK5100_GP_TP_TG_230426-WPG<br>Plan Nr.: 42.7852/ 2.1 Gezeichnet: Bt  |       | Trassierungsplan Lage<br>Hydrologische Beweissicherung   |                   | Leitung 5100 (WK51)<br>DN 700 MOP 100<br>Schutzstreifen 10 m   |           |
| Datum: 28.04.2023 Geprüft: BJe  |       | Bundesland: Bayern<br>Regierungsbezirk: Schwaben<br>Landkreis: Dillingen a.d. Donau                                  |                   |  |           |
| Rev.  | Datum | Änderung   | Datum             | Name   | Format    |
|   |       |  | 31.03.2023        | Döring; Hahn / WPG   | DIN A3    |
|   |       |  | 31.03.2023        | Thiele / WPG   | Maßstab   |
|   |       | Freigegeben  |                   |  | 1 : 1.000 |
|   |       |  | Revision          |  |           |
|   |       |  | 0                 |  |           |
|   |       |  | Blatt-Nr.         |  |           |
|   |       |  | WK5100_GP_TP_TG_9 |  |           |

© Geobasisdaten: Bayerische Vermessungsverwaltung



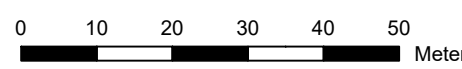


Planfeststellungsbehörde

Eintrag. hydrolog. Beweissicherung sind schem. dargestellt

Legende (themenbezogene Auswahl zum vorliegenden Plan; weitere Verwendungen gemäß Symbol-/ Zeichenverzeichnis):

|                       |                         |  |           |                                    |   |
|-----------------------|-------------------------|--|-----------|------------------------------------|---|
| Gemarkung             | — · — · — · — · — · — · | Gastransportleitung geplant            | —         | Schilderpfahl (SPf)                | ○ |
| Flurstücks-Grenze     | —                       | KKS-Anlagen geplant                    | —         | Schilderpfahl mit Messkontakt (MK) | ○ |
| Topografie            | —                       | Schutzstreifen (dingliche Sicherung)   | - - - - - | Arbeitsstreifen                    | □ |
| Fremdleitungen        | —                       | TS-Punkt mit Nr., Winkel u. Koordinate | ○         |                                    |   |
| Bestand Gas bayernets | —                       | Kilometrierung                         | km 00+00  |                                    |   |



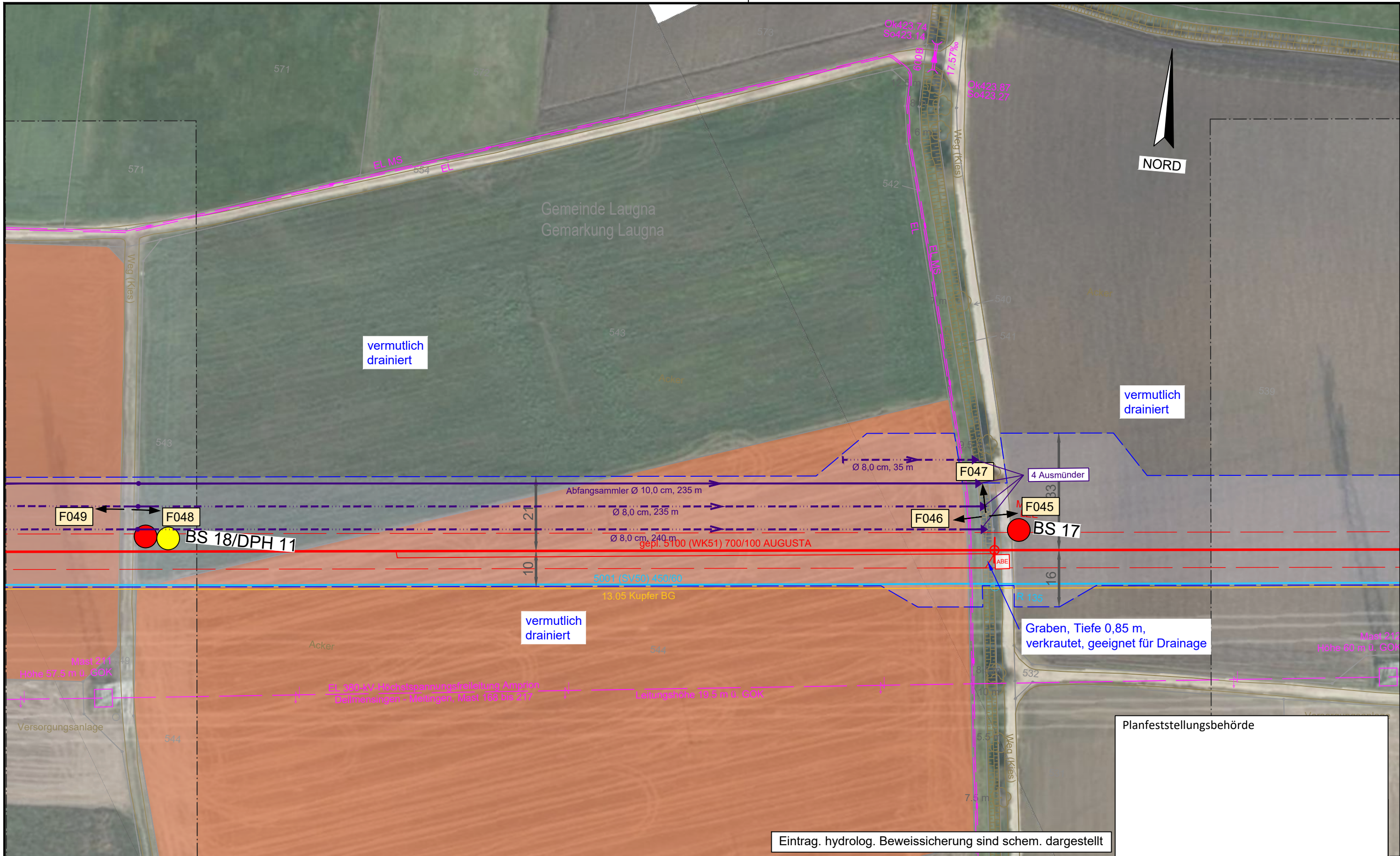
DR. SPANG Ingenieurgesellschaft für Bauwesen, Geologie und Umwelttechnik mbH  
 Rosi-Wolfstein-Straße 6, 58453 Witten  
 Telefon: 02302 / 9 14 02 - 0

Geplante Gastransportleitung AUGUSTA von Wertingen nach Kötz  
 Planunterlagen zum Planfeststellungsverfahren (PF-V)

Ingenieurbüro Weishaupt  
 Planung und Bauüberwachung  
 im Auftrag der bayernets energie transport systeme

|                        |                |   |                            |  |                    |
|------------------------|----------------|---|----------------------------|--|--------------------|
| Plan Nr.: 42.7852/ 2.1 | Gezeichnet: Bt | Trassierungsplan Lage Hydrologische Beweissicherung |                            | Leitung 5100 (WK51) DN 700 MOP 100 Schutzstreifen 10 m |                    |
| Datum: 28.04.2023      | Geprüft: BJe   | Bundesland: Bayern                                  | Regierungsbezirk: Schwaben | Landkreis: Dillingen a.d. Donau                        |                    |
| Rev.                   | Datum          | Änderung  | Datum                      | Name   | Format             |
|                        |                |   | 31.03.2023                 | Döring; Hahn / WPG                                     | DIN A3             |
|                        |                |   | 31.03.2023                 | Thiele / WPG   | Maßstab            |
|                        |                | Freigegeben   |                            |  | 1 : 1.000          |
|                        |                |   |                            |  | Revision           |
|                        |                |   |                            |  | 0                  |
|                        |                |   |                            |  | Blatt-Nr.          |
|                        |                |   |                            |  | WK5100_GP_TP_TG_10 |





Planfeststellungsbehörde

Eintrag. hydrolog. Beweissicherung sind schem. dargestellt

**Legende** (themenbezogene Auswahl zum vorliegenden Plan; weitere Verwendungen gemäß Symbol-/ Zeichenverzeichnis):

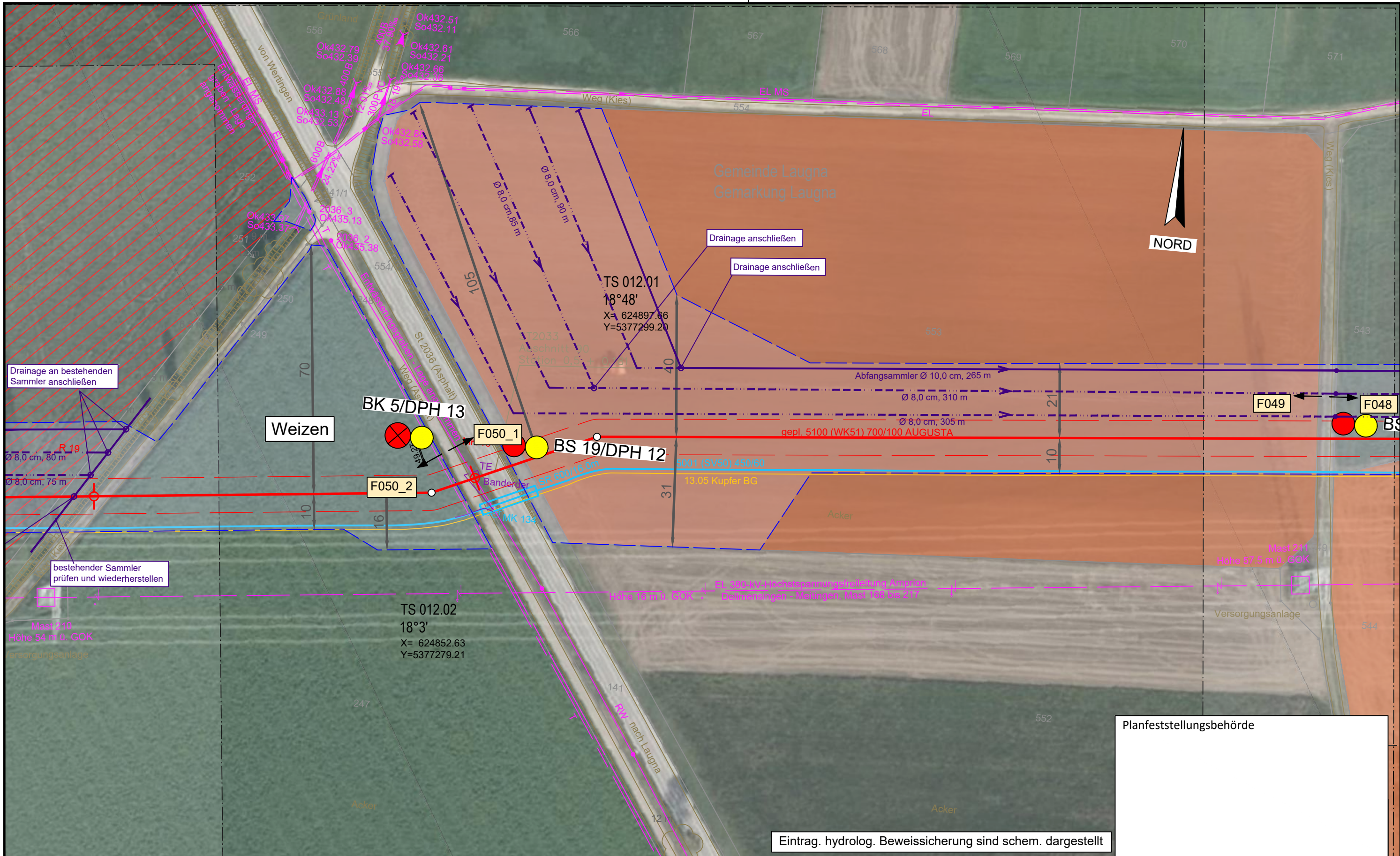
|                       |             |  |            |                                    |          |
|-----------------------|-------------|--|------------|------------------------------------|----------|
| Gemarkung             | — · — · —   | Gastransportleitung geplant            | — (red)    | Schilderpfahl (SPF)                | ○ (red)  |
| Flurstücks-Grenze     | — (dashed)  | KKS-Anlagen geplant                    | — (red)    | Schilderpfahl mit Messkontakt (MK) | ○ (red)  |
| Topografie            | — (brown)   | Schutzstreifen (dingliche Sicherung)   | — (dashed) | Arbeitsstreifen                    | — (blue) |
| Fremdleitungen        | — (magenta) | TS-Punkt mit Nr., Winkel u. Koordinate | ○ (red)    |                                    |          |
| Bestand Gas bayernets | — (cyan)    | Kilometrierung                         | km 00+00   |                                    |          |

0 10 20 30 40 50 Meter

|   |       |  |            |   |           |
|---|-------|--|------------|---|-----------|
| DR. SPANG Ingenieurgesellschaft für Bauwesen, Geologie und Umwelttechnik mbH<br>Rosi-Wolfstein-Straße 6, 58453 Witten<br>Telefon: 02302 / 9 14 02 - 0 |       | Geplante Gastransportleitung AUGUSTA von Wertingen nach Kötz<br>Planunterlagen zum Planfeststellungsverfahren (PF-V) |            | Ingenieurbüro Weishaupt<br>Planung und Bauüberwachung<br>im Auftrag der bayernets |           |
| Plangrundlage: WK5100_GP_TP_TG_230426-WPG<br>Plan Nr.: 42.7852/ 2.1 Gezeichnet: Bt  |       | Trassierungsplan Lage<br>Hydrologische Beweissicherung   |            | Leitung 5100 (WK51)<br>DN 700 MOP 100<br>Schutzstreifen 10 m                      |           |
| Datum: 28.04.2023 Geprüft: BJe  |       | Bundesland: Bayern<br>Regierungsbezirk: Schwaben<br>Landkreis: Dillingen a.d. Donau                                  |            | Planname: WK5100_GP_TP_TG_11  |           |
| Rev.  | Datum | Änderung   | Datum      | Name  | Format    |
|   |       |  | 31.03.2023 | Döring; Hahn / WPG  | DIN A3    |
|   |       |  | 31.03.2023 | Thiele / WPG  | Maßstab   |
|   |       |  |            |   | 1 : 1.000 |
|   |       |  |            |   | Revision  |
|   |       |  |            |   | 0         |
|   |       |  |            |   | Blatt-Nr. |
|   |       |  |            |   | 0         |

© Geobasisdaten: Bayerische Vermessungsverwaltung





Eintrag. hydrolog. Beweissicherung sind schem. dargestellt

Planfeststellungsbehörde

**Legende** (themenbezogene Auswahl zum vorliegenden Plan; weitere Verwendungen gemäß Symbol-/ Zeichenverzeichnis):

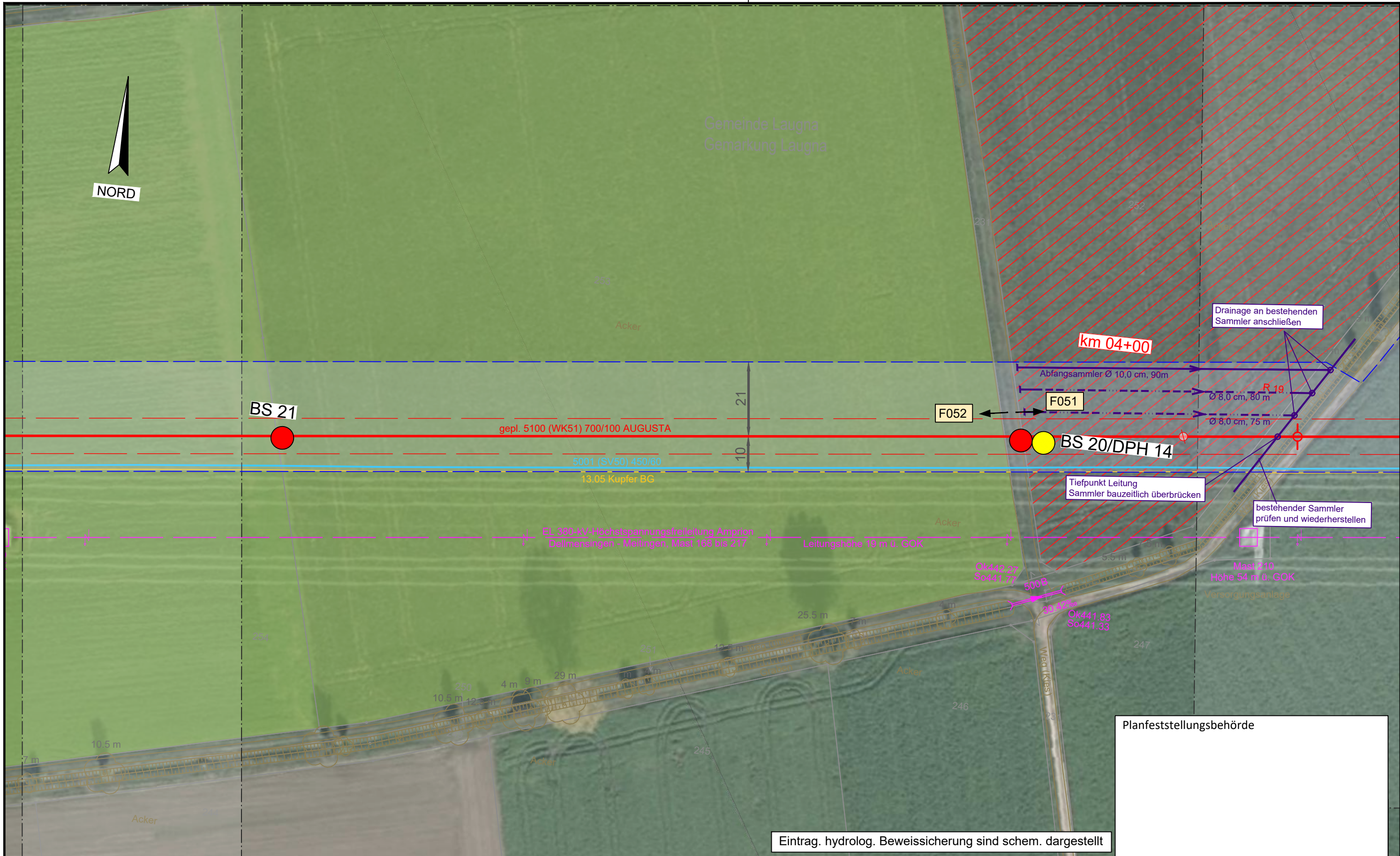
|                       |             |  |                    |                                    |                  |
|-----------------------|-------------|--|--------------------|------------------------------------|------------------|
| Gemarkung             | — · — · —   | Gastransportleitung geplant            | — (red)            | Schilderpfahl (SPf)                | ○ (red)          |
| Flurstücks-Grenze     | — (dashed)  | KKS-Anlagen geplant                    | — (blue)           | Schilderpfahl mit Messkontakt (MK) | ○ (red) with dot |
| Topografie            | — (brown)   | Schutzstreifen (dingliche Sicherung)   | — (dashed red)     | Arbeitsstreifen                    | — (dashed blue)  |
| Fremdleitungen        | — (magenta) | TS-Punkt mit Nr., Winkel u. Koordinate | ○ (red) with cross |                                    |                  |
| Bestand Gas bayernets | — (cyan)    | Kilometrierung                         | km 00+00           |                                    |                  |

0 10 20 30 40 50 Meter

|   |       |  |            |                    |   |           |
|---|-------|--|------------|--------------------|---|-----------|
| DR. SPANG Ingenieurgesellschaft für Bauwesen, Geologie und Umwelttechnik mbH<br>Rosi-Wolfstein-Straße 6, 58453 Witten<br>Telefon: 02302 / 9 14 02 - 0 |       | Geplante Gastransportleitung AUGUSTA von Wertingen nach Kötz<br>Planunterlagen zum Planfeststellungsverfahren (PF-V) |            |                    | Ingenieurbüro Weishaupt<br>Planung und Bauüberwachung<br>im Auftrag der bayernets |           |
| Plangrundlage: WK5100_GP_TP_TG_230426-WPG<br>Plan Nr.: 42.7852/ 2.1 Gezeichnet: Bt  |       | Trassierungsplan Lage<br>Hydrologische Beweissicherung   |            |                    | Leitung 5100 (WK51)<br>DN 700 MOP 100<br>Schutzstreifen 10 m                      |           |
| Datum: 28.04.2023 Geprüft: BJe  |       | Bundesland: Bayern<br>Regierungsbezirk: Schwaben<br>Landkreis: Dillingen a.d. Donau                                  |            |                    | im Auftrag der bayernets  |           |
| Rev.  | Datum | Änderung   | Datum      | Name               | Format  | Maßstab   |
|   |       |  | 31.03.2023 | Döring; Hahn / WPG | DIN A3  | 1 : 1.000 |
|   |       |  | 31.03.2023 | Thiele / WPG       | Blatt-Nr.   |           |
|   |       | Freigegeben  |            |                    | WK5100_GP_TP_TG_12  |           |

© Geobasisdaten: Bayerische Vermessungsverwaltung





Planfeststellungsbehörde

**Legende** (themenbezogene Auswahl zum vorliegenden Plan; weitere Verwendungen gemäß Symbol-/ Zeichenverzeichnis):

|                       |               |  |                 |                                    |          |
|-----------------------|---------------|--|-----------------|------------------------------------|----------|
| Gemarkung             | — · — · — · — | Gastransportleitung geplant            | — (red)         | Schilderpfahl (SPF)                | ○ (red)  |
| Flurstücks-Grenze     | — (dashed)    | KKS-Anlagen geplant                    | — (red)         | Schilderpfahl mit Messkontakt (MK) | ○ (red)  |
| Topografie            | — (brown)     | Schutzstreifen (dingliche Sicherung)   | - - - - - (red) | Arbeitsstreifen                    | — (blue) |
| Fremdleitungen        | — (magenta)   | TS-Punkt mit Nr., Winkel u. Koordinate | ○ (red)         |                                    |          |
| Bestand Gas bayernets | — (blue)      | Kilometrierung                         | km 00+00        |                                    |          |

0 10 20 30 40 50 Meter

|   |  |  |  |  |  |
|---|--|--|--|--|--|
| DR. SPANG Ingenieurgesellschaft für Bauwesen, Geologie und Umwelttechnik mbH<br>Rosi-Wolfstein-Straße 6, 58453 Witten<br>Telefon: 02302 / 9 14 02 - 0 |  | Geplante Gastransportleitung AUGUSTA von Wertingen nach Kötz<br>Planunterlagen zum Planfeststellungsverfahren (PF-V) |  | Ingenieurbüro Weishaupt<br>Planung und Bauüberwachung<br>im Auftrag der<br><b>bayernets</b><br>energie transport systeme |  |
| Plangrundlage: WK5100_GP_TP_TG_230426-WPG<br>Plan Nr.: 42.7852/ 2.1 Gezeichnet: Bt  |  | Trassierungsplan Lage<br>Hydrologische Beweissicherung   |  | Leitung 5100 (WK51)<br>DN 700 MOP 100<br>Schutzstreifen 10 m   |  |
| Datum: 28.04.2023 Geprüft: BJe  |  | Bundesland: Bayern   |  | Regierungsbezirk: Schwaben   |  |
| Landkreis: Dillingen a.d. Donau   |  | Datum  |  | Name   |  |
| Rev.  |  | Änderung   |  | Datum  |  |
| 0   |  | 1  |  | 2  |  |
| 1   |  | 2  |  | 3  |  |
| 2   |  | 3  |  | 4  |  |
| 3   |  | 4  |  | 5  |  |
| 4   |  | 5  |  | 6  |  |
| 5   |  | 6  |  | 7  |  |
| 6   |  | 7  |  | 8  |  |
| 7   |  | 8  |  | 9  |  |
| 8   |  | 9  |  | 10   |  |
| 9   |  | 10   |  | 11   |  |
| 10  |  | 11   |  | 12   |  |
| 11  |  | 12   |  | 13   |  |
| 12  |  | 13   |  | 14   |  |
| 13  |  | 14   |  | 15   |  |
| 14  |  | 15   |  | 16   |  |
| 15  |  | 16   |  | 17   |  |
| 16  |  | 17   |  | 18   |  |
| 17  |  | 18   |  | 19   |  |
| 18  |  | 19   |  | 20   |  |
| 19  |  | 20   |  | 21   |  |
| 20  |  | 21   |  | 22   |  |
| 21  |  | 22   |  | 23   |  |
| 22  |  | 23   |  | 24   |  |
| 23  |  | 24   |  | 25   |  |
| 24  |  | 25   |  | 26   |  |
| 25  |  | 26   |  | 27   |  |
| 26  |  | 27   |  | 28   |  |
| 27  |  | 28   |  | 29   |  |
| 28  |  | 29   |  | 30   |  |
| 29  |  | 30   |  | 31   |  |
| 30  |  | 31   |  | 32   |  |
| 31  |  | 32   |  | 33   |  |
| 32  |  | 33   |  | 34   |  |
| 33  |  | 34   |  | 35   |  |
| 34  |  | 35   |  | 36   |  |
| 35  |  | 36   |  | 37   |  |
| 36  |  | 37   |  | 38   |  |
| 37  |  | 38   |  | 39   |  |
| 38  |  | 39   |  | 40   |  |
| 39  |  | 40   |  | 41   |  |
| 40  |  | 41   |  | 42   |  |
| 41  |  | 42   |  | 43   |  |
| 42  |  | 43   |  | 44   |  |
| 43  |  | 44   |  | 45   |  |
| 44  |  | 45   |  | 46   |  |
| 45  |  | 46   |  | 47   |  |
| 46  |  | 47   |  | 48   |  |
| 47  |  | 48   |  | 49   |  |
| 48  |  | 49   |  | 50   |  |
| 49  |  | 50   |  | 51   |  |
| 50  |  | 51   |  | 52   |  |
| 51  |  | 52   |  | 53   |  |
| 52  |  | 53   |  | 54   |  |
| 53  |  | 54   |  | 55   |  |
| 54  |  | 55   |  | 56   |  |
| 55  |  | 56   |  | 57   |  |
| 56  |  | 57   |  | 58   |  |
| 57  |  | 58   |  | 59   |  |
| 58  |  | 59   |  | 60   |  |
| 59  |  | 60   |  | 61   |  |
| 60  |  | 61   |  | 62   |  |
| 61  |  | 62   |  | 63   |  |
| 62  |  | 63   |  | 64   |  |
| 63  |  | 64   |  | 65   |  |
| 64  |  | 65   |  | 66   |  |
| 65  |  | 66   |  | 67   |  |
| 66  |  | 67   |  | 68   |  |
| 67  |  | 68   |  | 69   |  |
| 68  |  | 69   |  | 70   |  |
| 69  |  | 70   |  | 71   |  |
| 70  |  | 71   |  | 72   |  |
| 71  |  | 72   |  | 73   |  |
| 72  |  | 73   |  | 74   |  |
| 73  |  | 74   |  | 75   |  |
| 74  |  | 75   |  | 76   |  |
| 75  |  | 76   |  | 77   |  |
| 76  |  | 77   |  | 78   |  |
| 77  |  | 78   |  | 79   |  |
| 78  |  | 79   |  | 80   |  |
| 79  |  | 80   |  | 81   |  |
| 80  |  | 81   |  | 82   |  |
| 81  |  | 82   |  | 83   |  |
| 82  |  | 83   |  | 84   |  |
| 83  |  | 84   |  | 85   |  |
| 84  |  | 85   |  | 86   |  |
| 85  |  | 86   |  | 87   |  |
| 86  |  | 87   |  | 88   |  |
| 87  |  | 88   |  | 89   |  |
| 88  |  | 89   |  | 90   |  |
| 89  |  | 90   |  | 91   |  |
| 90  |  | 91   |  | 92   |  |
| 91  |  | 92   |  | 93   |  |
| 92  |  | 93   |  | 94   |  |
| 93  |  | 94   |  | 95   |  |
| 94  |  | 95   |  | 96   |  |
| 95  |  | 96   |  | 97   |  |
| 96  |  | 97   |  | 98   |  |
| 97  |  | 98   |  | 99   |  |
| 98  |  | 99   |  | 100  |  |
| 99  |  | 100  |  | 101  |  |
| 100   |  | 101  |  | 102  |  |
| 101   |  | 102  |  | 103  |  |
| 102   |  | 103  |  | 104  |  |
| 103   |  | 104  |  | 105  |  |
| 104   |  | 105  |  | 106  |  |
| 105   |  | 106  |  | 107  |  |
| 106   |  | 107  |  | 108  |  |
| 107   |  | 108  |  | 109  |  |
| 108   |  | 109  |  | 110  |  |
| 109   |  | 110  |  | 111  |  |
| 110   |  | 111  |  | 112  |  |
| 111   |  | 112  |  | 113  |  |
| 112   |  | 113  |  | 114  |  |
| 113   |  | 114  |  | 115  |  |
| 114   |  | 115  |  | 116  |  |
| 115   |  | 116  |  | 117  |  |
| 116   |  | 117  |  | 118  |  |
| 117   |  | 118  |  | 119  |  |
| 118   |  | 119  |  | 120  |  |
| 119   |  | 120  |  | 121  |  |
| 120   |  | 121  |  | 122  |  |
| 121   |  | 122  |  | 123  |  |
| 122   |  | 123  |  | 124  |  |
| 123   |  | 124  |  | 125  |  |
| 124   |  | 125  |  | 126  |  |
| 125   |  | 126  |  | 127  |  |
| 126   |  | 127  |  | 128  |  |
| 127   |  | 128  |  | 129  |  |
| 128   |  | 129  |  | 130  |  |
| 129   |  | 130  |  | 131  |  |
| 130   |  | 131  |  | 132  |  |
| 131   |  | 132  |  | 133  |  |
| 132   |  | 133  |  | 134  |  |
| 133   |  | 134  |  | 135  |  |
| 134   |  | 135  |  | 136  |  |
| 135   |  | 136  |  | 137  |  |
| 136   |  | 137  |  | 138  |  |
| 137   |  | 138  |  | 139  |  |
| 138   |  | 139  |  | 140  |  |
| 139   |  | 140  |  | 141  |  |
| 140   |  | 141  |  | 142  |  |
| 141   |  | 142  |  | 143  |  |
| 142   |  | 143  |  | 144  |  |
| 143   |  | 144  |  | 145  |  |
| 144   |  | 145  |  | 146  |  |
| 145   |  | 146  |  | 147  |  |
| 146   |  | 147  |  | 148  |  |
| 147   |  | 148  |  | 149  |  |
| 148   |  | 149  |  | 150  |  |
| 149   |  | 150  |  | 151  |  |
| 150   |  | 151  |  | 152  |  |
| 151   |  | 152  |  | 153  |  |
| 152   |  | 153  |  | 154  |  |
| 153   |  | 154  |  | 155  |  |
| 154   |  | 155  |  | 156  |  |
| 155   |  | 156  |  | 157  |  |
| 156   |  | 157  |  | 158  |  |
| 157   |  | 158  |  | 159  |  |
| 158   |  | 159  |  | 160  |  |
| 159   |  | 160  |  | 161  |  |
| 160   |  | 161  |  | 162  |  |
| 161   |  | 162  |  | 163  |  |
| 162   |  | 163  |  | 164  |  |
| 163   |  | 164  |  | 165  |  |
| 164   |  | 165  |  | 166  |  |
| 165   |  | 166  |  | 167  |  |
| 166   |  | 167  |  | 168  |  |
| 167   |  | 168  |  | 169  |  |
| 168   |  | 169  |  | 170  |  |
| 169   |  | 170  |  | 171  |  |
| 170   |  | 171  |  | 172  |  |
| 171   |  | 172  |  | 173  |  |
| 172   |  | 173  |  | 174  |  |
| 173   |  | 174  |  | 175  |  |
| 174   |  | 175  |  | 176  |  |
| 175   |  | 176  |  | 177  |  |
| 176   |  | 177  |  | 178  |  |
| 177   |  | 178  |  | 179  |  |
| 178   |  | 179  |  | 180  |  |
| 179   |  | 180  |  | 181  |  |
| 180   |  | 181  |  | 182  |  |
| 181   |  | 182  |  | 183  |  |
| 182   |  | 183  |  | 184  |  |
| 183   |  | 184  |  | 185  |  |
| 184   |  | 185  |  | 186  |  |
| 185   |  | 186  |  | 187  |  |
| 186   |  | 187  |  | 188  |  |
| 187   |  | 188  |  | 189  |  |
| 1   |  |  |  |  |  |





Eintrag. hydrolog. Beweissicherung sind schem. dargestellt

**Legende** (themenbezogene Auswahl zum vorliegenden Plan; weitere Verwendungen gemäß Symbol-/ Zeichenverzeichnis):

|                       |           |  |          |                                    |   |
|-----------------------|-----------|--|----------|------------------------------------|---|
| Gemarkung             | — · — · — | Gastransportleitung geplant            | —        | Schilderpfahl (SPf)                | ○ |
| Flurstücks-Grenze     | —         | KKS-Anlagen geplant                    | —        | Schilderpfahl mit Messkontakt (MK) | ○ |
| Topografie            | —         | Schutzstreifen (dingliche Sicherung)   | - - -    | Arbeitsstreifen                    | □ |
| Fremdleitungen        | —         | TS-Punkt mit Nr., Winkel u. Koordinate | ○        |                                    |   |
| Bestand Gas bayernets | —         | Kilometrierung                         | km 00+00 |                                    |   |

0 10 20 30 40 50 Meter

DR. SPANG Ingenieurgesellschaft für Bauwesen, Geologie und Umwelttechnik mbH  
 Rosi-Wolfstein-Straße 6, 58453 Witten  
 Telefon: 02302 / 9 14 02 - 0

**Geplante Gastransportleitung AUGUSTA von Wertingen nach Kötz**  
 Planunterlagen zum Planfeststellungsverfahren (PF-V)

**Trassierungsplan Lage**  
 Hydrologische Beweissicherung

Leitung 5100 (WK51)  
 DN 700 MOP 100  
 Schutzstreifen 10 m

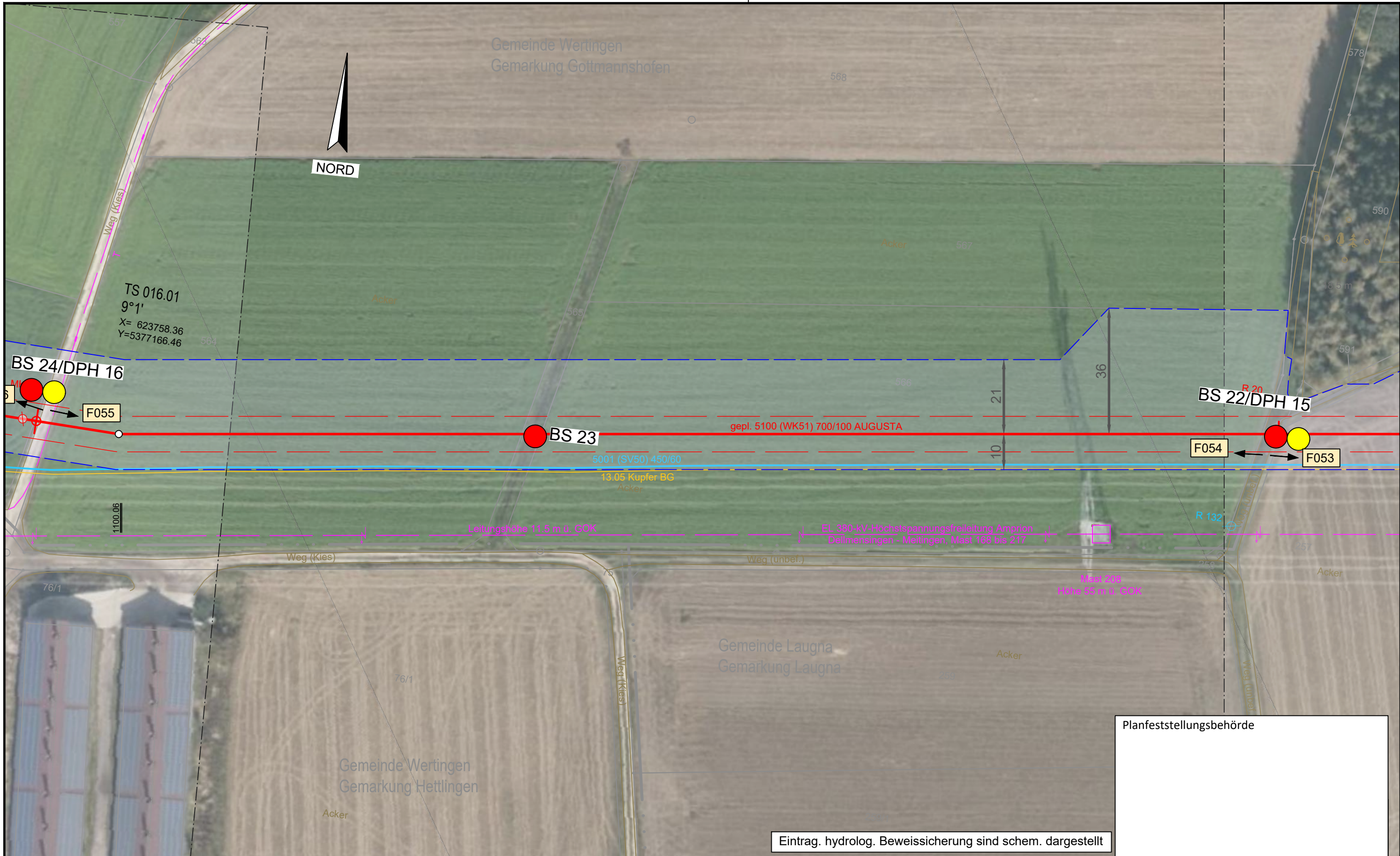
Datum: 28.04.2023 Geprüft: BJe Bundesland: Bayern Regierungsbezirk: Schwaben Landkreis: Dillingen a.d.Donau

| Rev. | Datum | Änderung    | Datum      | Name               | Format             | Maßstab   | Revision  |
|------|-------|-------------|------------|--------------------|--------------------|-----------|-----------|
|      |       | Erstellt    | 31.03.2023 | Döring; Hahn / WPG | DIN A3             | 1 : 1.000 | 0         |
|      |       | Geprüft     | 31.03.2023 | Thiele / WPG       | Planname           |           | Blatt-Nr. |
|      |       | Freigegeben |            |                    | WK5100_GP_TP_TG_14 |           |           |

© Geobasisdaten: Bayerische Vermessungsverwaltung

Ingenieurbüro Weishaupt  
 Planung und Bauüberwachung  
 im Auftrag der  
**bayernets**  
 energie transport systeme





Planfeststellungsbehörde

Eintrag. hydrolog. Beweissicherung sind schem. dargestellt

**Legende** (themenbezogene Auswahl zum vorliegenden Plan; weitere Verwendungen gemäß Symbol-/ Zeichenverzeichnis):

|                       |           |  |          |                                    |   |
|-----------------------|-----------|--|----------|------------------------------------|---|
| Gemarkung             | — · — · — | Gastransportleitung geplant            | —        | Schilderpfahl (SPF)                | ○ |
| Flurstücks-Grenze     | —         | KKS-Anlagen geplant                    | —        | Schilderpfahl mit Messkontakt (MK) | ⊕ |
| Topografie            | —         | Schutzstreifen (dingliche Sicherung)   | - - -    | Arbeitsstreifen                    | ▭ |
| Fremdleitungen        | —         | TS-Punkt mit Nr., Winkel u. Koordinate | ⊙        |                                    |   |
| Bestand Gas bayernets | —         | Kilometrierung                         | km 00+00 |                                    |   |

0 10 20 30 40 50  
Meter

|   |       |  |            |  |  |  |
|---|-------|--|------------|--|--|--|
| DR. SPANG Ingenieurgesellschaft für Bauwesen, Geologie und Umwelttechnik mbH<br>Rosi-Wolfstein-Straße 6, 58453 Witten<br>Telefon: 02302 / 9 14 02 - 0 |       | Geplante Gastransportleitung AUGUSTA von Wertingen nach Kötz<br>Planunterlagen zum Planfeststellungsverfahren (PF-V) |            |  | Ingenieurbüro Weishaupt<br>Planung und Bauüberwachung<br>im Auftrag der<br><b>bayernets</b><br>energie transport systeme |  |
| Plangrundlage: WK5100_GP_TP_TG_230426-WPG<br>Plan Nr.: 42.7852/ 2.1 Gezeichnet: Bt  |       | Trassierungsplan Lage<br>Hydrologische Beweissicherung   |            | Leitung 5100 (WK51)<br>DN 700 MOP 100<br>Schutzstreifen 10 m |  |  |
| Datum: 28.04.2023 Geprüft: BJe  |       | Bundesland: Bayern   |            | Regierungsbezirk: Schwaben                                   |  |  |
|   |       | Landkreis: Dillingen a.d. Donau  |            |  |  |  |
| Rev.  | Datum | Änderung   | Datum      | Name   | Format   |  |
|   |       |  | 31.03.2023 | Döring; Hahn / WPG   | DIN A3   |  |
|   |       |  | 31.03.2023 | Thiele / WPG   | Planname   |  |
|   |       | Freigegeben  |            |  | Blatt-Nr.  |  |
|   |       |  |            | WK5100_GP_TP_TG_15   |  |  |

© Geobasisdaten: Bayerische Vermessungsverwaltung





Planfeststellungsbehörde

Eintrag. hydrolog. Beweissicherung sind schem. dargestellt

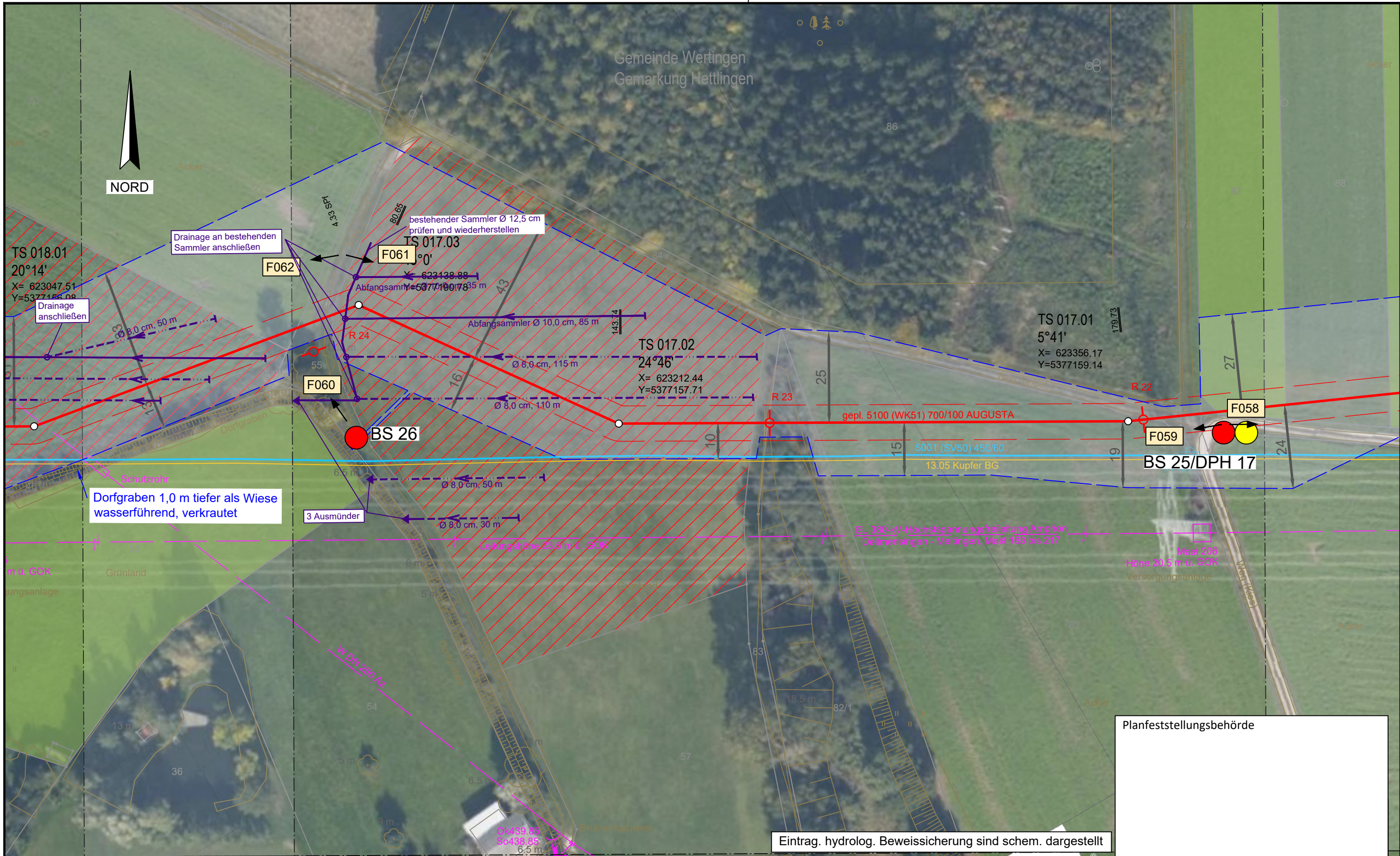
**Legende** (themenbezogene Auswahl zum vorliegenden Plan; weitere Verwendungen gemäß Symbol-/ Zeichenverzeichnis):

|                       |             |  |             |                                    |          |
|-----------------------|-------------|--|-------------|------------------------------------|----------|
| Gemarkung             | — · — · —   | Gastransportleitung geplant            | — (red)     | Schilderpfahl (SPF)                | ○ (red)  |
| Flurstücks-Grenze     | — (grey)    | KKS-Anlagen geplant                    | — (red)     | Schilderpfahl mit Messkontakt (MK) | ○ (red)  |
| Topografie            | — (brown)   | Schutzstreifen (dingliche Sicherung)   | - - - (red) | Arbeitsstreifen                    | — (blue) |
| Fremdleitungen        | — (magenta) | TS-Punkt mit Nr., Winkel u. Koordinate | ○ (red)     |                                    |          |
| Bestand Gas bayernets | — (cyan)    | Kilometrierung                         | km 00+00    |                                    |          |

0 10 20 30 40 50 Meter

|   |  |  |  |   |  |
|---|--|--|--|---|--|
| DR. SPANG Ingenieurgesellschaft für Bauwesen, Geologie und Umwelttechnik mbH<br>Rosi-Wolfstein-Straße 6, 58453 Witten<br>Telefon: 02302 / 9 14 02 - 0 |  | Geplante Gastransportleitung AUGUSTA von Wertingen nach Kötz<br>Planunterlagen zum Planfeststellungsverfahren (PF-V) |  | Ingeniebüro Weishaupt<br>Planung und Bauüberwachung<br>im Auftrag der bayernets |  |
| Plangrundlage: WK5100_GP_TP_TG_230426-WPG<br>Plan Nr.: 42.7852/ 2.1 Gezeichnet: Bt  |  | Trassierungsplan Lage<br>Hydrologische Beweissicherung   |  | Leitung 5100 (WK51)<br>DN 700 MOP 100<br>Schutzstreifen 10 m                    |  |
| Datum: 28.04.2023 Geprüft: BJe  |  | Bundesland: Bayern   |  | Regierungsbezirk: Schwaben  |  |
| Landkreis: Dillingen a.d. Donau   |  | Datum: 31.03.2023  |  | Name: Döring; Hahn / WPG  |  |
| Rev. Datum Änderung   |  | Datum  |  | Name  |  |
| 1 31.03.2023 Erstellt   |  | 31.03.2023   |  | Thiele / WPG  |  |
| 2 31.03.2023 Geprüft  |  | 31.03.2023   |  | Thiele / WPG  |  |
| 3 31.03.2023 Freigegeben  |  | 31.03.2023   |  | Thiele / WPG  |  |
| © Geobasisdaten: Bayerische Vermessungsverwaltung   |  | Format: DIN A3   |  | Maßstab: 1 : 1.000  |  |
| Blatt-Nr.: 17   |  | Blatt-Nr.: 16  |  | Revision: 0   |  |
| Planname: WK5100_GP_TP_TG_16  |  | Blatt-Nr.: 16  |  | Revision: 0   |  |





Planfeststellungsbehörde

Eintrag. hydrolog. Beweissicherung sind schem. dargestellt

**Legende** (themenbezogene Auswahl zum vorliegenden Plan; weitere Verwendungen gemäß Symbol-/ Zeichenverzeichnis):

|                       |             |  |             |                                    |          |
|-----------------------|-------------|--|-------------|------------------------------------|----------|
| Gemarkung             | — · — · —   | Gastransportleitung geplant            | — (red)     | Schilderpfahl (SPf)                | ○ (red)  |
| Flurstücks-Grenze     | — (dashed)  | KKS-Anlagen geplant                    | — (red)     | Schilderpfahl mit Messkontakt (MK) | ○ (red)  |
| Topografie            | — (brown)   | Schutzstreifen (dingliche Sicherung)   | - - - (red) | Arbeitsstreifen                    | — (blue) |
| Fremdleitungen        | — (magenta) | TS-Punkt mit Nr., Winkel u. Koordinate | ○ (red)     |                                    |          |
| Bestand Gas bayernets | — (cyan)    | Kilometrierung                         | km 00+00    |                                    |          |

0 10 20 30 40 50 Meter

DR. SPANG Ingenieurgesellschaft für Bauwesen, Geologie und Umwelttechnik mbH  
 Rosi-Wolfstein-Straße 6, 58453 Witten  
 Telefon: 02302 / 9 14 02 - 0

**Geplante Gastransportleitung AUGUSTA von Wertingen nach Kötz**  
 Planunterlagen zum Planfeststellungsverfahren (PF-V)

**Trassierungsplan Lage**  
 Hydrologische Beweissicherung

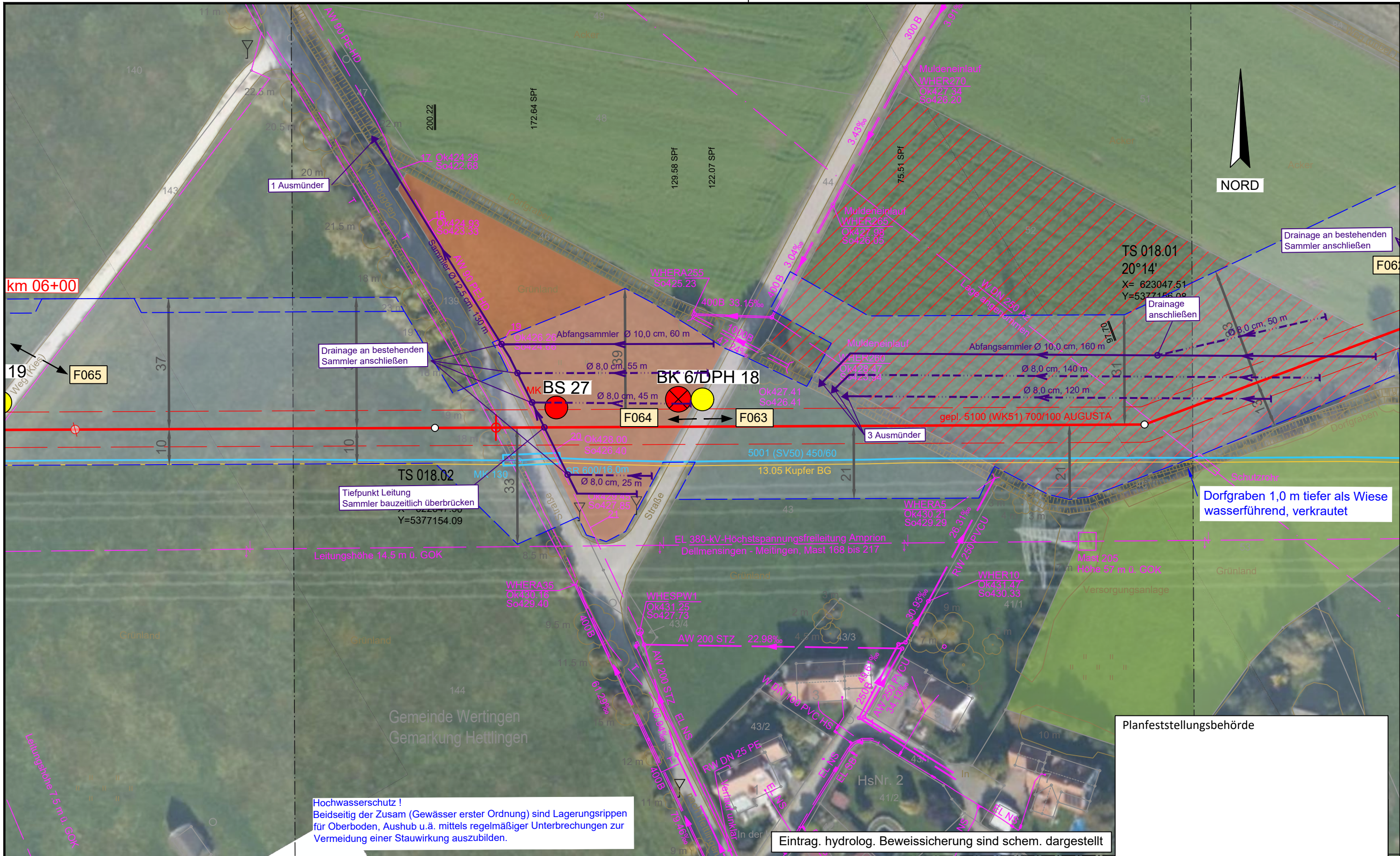
Leitung 5100 (WK51) DN 700 MOP 100 Schutzstreifen 10 m

Datum: 28.04.2023 Geprüft: BJe Bundesland: Bayern Regierungsbezirk: Schwaben Landkreis: Dillingen a.d. Donau

| Rev. | Datum | Änderung    | Datum      | Name               | Format          | Maßstab   | Revision  |
|------|-------|-------------|------------|--------------------|-----------------|-----------|-----------|
|      |       | Erstellt    | 31.03.2023 | Döring; Hahn / WPG | DIN A3          | 1 : 1.000 | 0         |
|      |       | Geprüft     | 31.03.2023 | Thiele / WPG       | Planname        |           | Blatt-Nr. |
|      |       | Freigegeben |            |                    | WK5100_GP_TP_TG |           | 17        |

© Geobasisdaten: Bayerische Vermessungsverwaltung



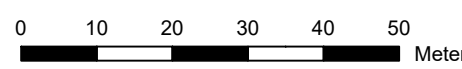


**Hochwasserschutz !**  
 Beidseitig der Zusam (Gewässer erster Ordnung) sind Lagerungsrippen für Oberboden, Aushub u.ä. mittels regelmäßiger Unterbrechungen zur Vermeidung einer Stauwirkung auszubilden.

Dorfgraben 1,0 m tiefer als Wiese wasserführend, verkrautet

Eintrag. hydrolog. Beweissicherung sind schem. dargestellt

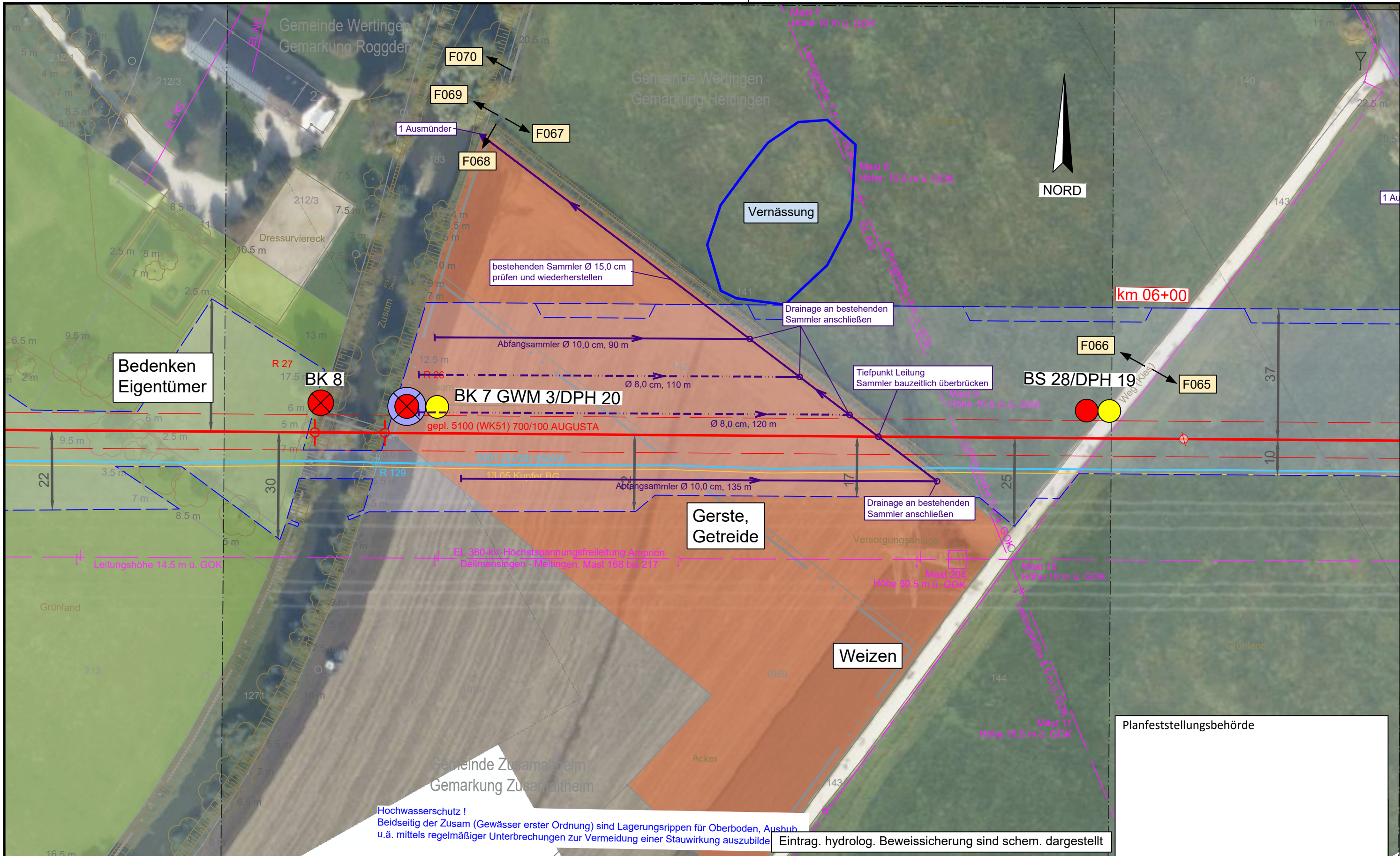
| Legende (themenbezogene Auswahl zum vorliegenden Plan; weitere Verwendungen gemäß Symbol-/ Zeichenverzeichnis): |             |  |            |
|---|-------------|--|------------|
| Gemarkung   | — · — · —   | Gastransportleitung geplant            | — (red)    |
| Flurstücks-Grenze   | — (dashed)  | KKS-Anlagen geplant                    | — (red)    |
| Topografie  | — (brown)   | Schutzstreifen (dingliche Sicherung)   | — (dashed) |
| Fremdleitungen  | — (magenta) | TS-Punkt mit Nr., Winkel u. Koordinate | ○ (red)    |
| Bestand Gas bayernets   | — (blue)    | Kilometrierung                         | ⊗ km 00+00 |
|   |             | Schilderpfahl (SPF)                    | ○ (red)    |
|   |             | Schilderpfahl mit Messkontakt (MK)     | ○ (red)    |
|   |             | Arbeitsstreifen                        | — (blue)   |



|   |       |  |            |  |           |
|---|-------|--|------------|--|-----------|
| DR. SPANG Ingenieurgesellschaft für Bauwesen, Geologie und Umwelttechnik mbH<br>Rosi-Wolfstein-Straße 6, 58453 Witten<br>Telefon: 02302 / 9 14 02 - 0 |       | Geplante Gastransportleitung AUGUSTA von Wertingen nach Kötz<br>Planunterlagen zum Planfeststellungsverfahren (PF-V) |            | Ingenieurbüro Weishaupt<br>Planung und Bauüberwachung<br>im Auftrag der<br><b>bayernets</b><br>energie transport systeme |           |
| Plangrundlage: WK5100_GP_TP_TG_230426-WPG<br>Plan Nr.: 42.7852/2.1 Gezeichnet: Bt   |       | Trassierungsplan Lage<br>Hydrologische Beweissicherung   |            | Leitung 5100 (WK51)<br>DN 700 MOP 100<br>Schutzstreifen 10 m   |           |
| Datum: 28.04.2023 Geprüft: BJe  |       | Bundesland: Bayern   |            | Regierungsbezirk: Schwaben<br>Landkreis: Dillingen a.d.Donau   |           |
| Rev.  | Datum | Änderung   | Datum      | Name   | Format    |
|   |       |  | 31.03.2023 | Döring; Hahn / WPG   | DIN A3    |
|   |       |  | 31.03.2023 | Thiele / WPG   | Planname  |
|   |       | Freigegeben  |            |  | Blatt-Nr. |
|   |       |  |            | WK5100_GP_TP_TG_18   |           |

© Geobasisdaten: Bayerische Vermessungsverwaltung





**Hochwasserschutz !**  
 Beidseitig der Zusam (Gewässer erster Ordnung) sind Lagerungsrippen für Oberboden, Aushub u.ä. mittels regelmäßiger Unterbrechungen zur Vermeidung einer Stauwirkung auszubilden. Eintrag. hydrolog. Beweissicherung sind schem. dargestellt

**Legende** (themenbezogene Auswahl zum vorliegenden Plan; weitere Verwendungen gemäß Symbol-/ Zeichenverzeichnis):

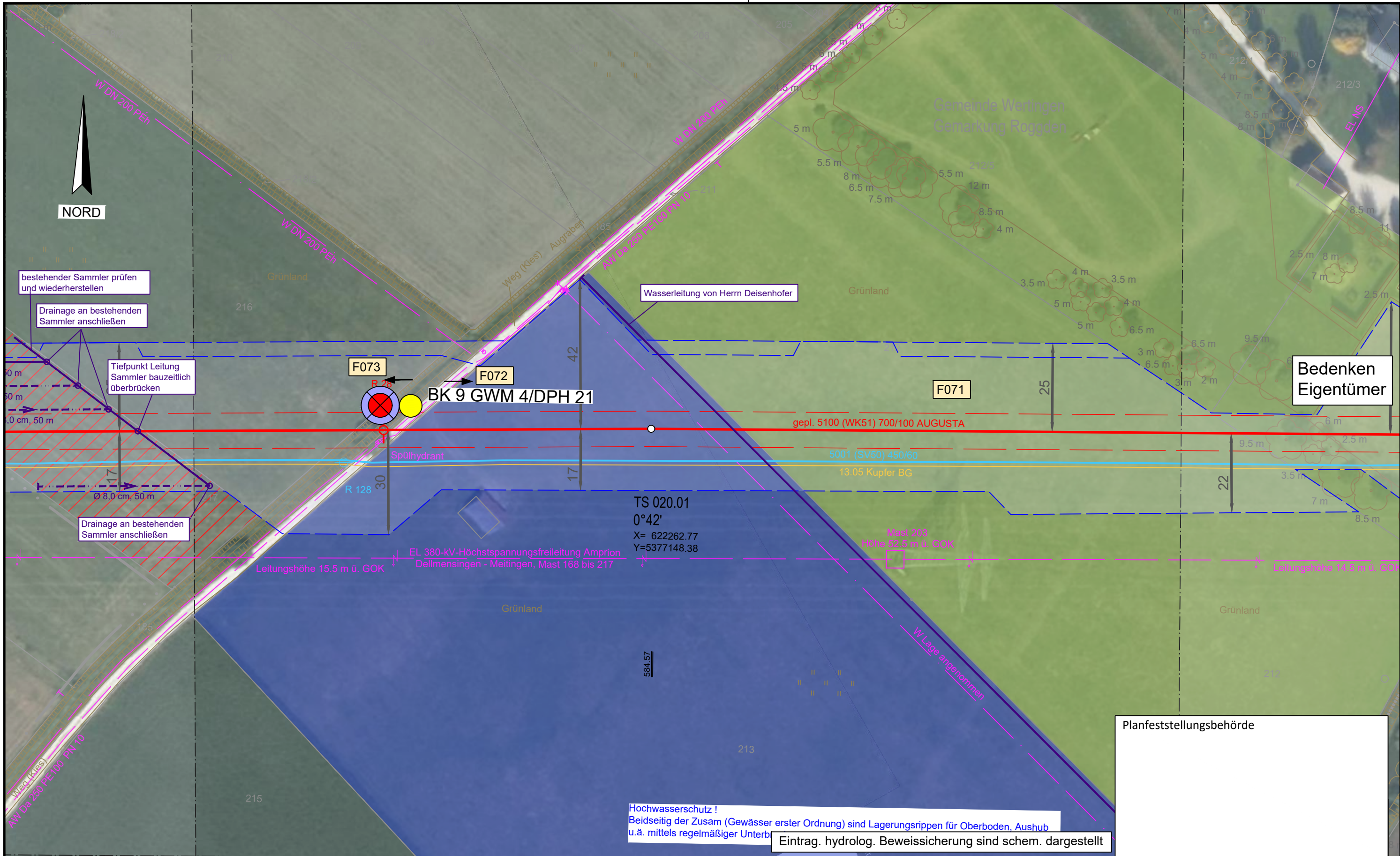
|                       |           |  |          |                                    |   |
|-----------------------|-----------|--|----------|------------------------------------|---|
| Gemarkung             | — · — · — | Gastransportleitung geplant            | —        | Schilderpfahl (SPF)                | ○ |
| Flurstücks-Grenze     | —         | KKS-Anlagen geplant                    | —        | Schilderpfahl mit Messkontakt (MK) | ⊗ |
| Topografie            | —         | Schutzstreifen (dingliche Sicherung)   | - - -    | Arbeitsstreifen                    | ▬ |
| Fremdleitungen        | —         | TS-Punkt mit Nr., Winkel u. Koordinate | ⊙        |                                    |   |
| Bestand Gas bayernets | —         | Kilometrierung                         | km 00+00 |                                    |   |

0 10 20 30 40 50  
Meter

|   |       |  |            |  |                    |
|---|-------|--|------------|--|--------------------|
| DR. SPANG Ingenieurgesellschaft für Bauwesen, Geologie und Umwelttechnik mbH<br>Rosi-Wolfstein-Straße 6, 58453 Witten<br>Telefon: 02302 / 9 14 02 - 0 |       | Geplante Gastransportleitung AUGUSTA von Wertingen nach Kötz<br>Planunterlagen zum Planfeststellungsverfahren (PF-V) |            | Ingenieurbüro Weishaupt<br>Planung und Bauüberwachung<br>im Auftrag der<br><b>bayernets</b><br>energie transport systeme |                    |
| Plangrundlage: WK5100_GP_TP_TG_230426-WPG<br>Plan Nr.: 42.7852/ 2.1 Gezeichnet: Bt  |       | Trassierungsplan Lage<br>Hydrologische Beweissicherung   |            | Leitung 5100 (WK51)<br>DN 700 MOP 100<br>Schutzstreifen 10 m   |                    |
| Datum: 28.04.2023 Geprüft: BJe  |       | Bundesland: Bayern<br>Regierungsbezirk: Schwaben<br>Landkreis: Dillingen a.d. Donau                                  |            | im Auftrag der bayernets   |                    |
| Rev.  | Datum | Änderung   | Datum      | Name   | Format             |
|   |       |  | 31.03.2023 | Döring; Hahn / WPG   | DIN A3             |
|   |       |  | 31.03.2023 | Thiele / WPG   | Maßstab            |
|   |       |  |            |  | 1 : 1.000          |
|   |       |  |            |  | Revision           |
|   |       |  |            |  | 0                  |
|   |       |  |            |  | Blatt-Nr.          |
|   |       |  |            |  | WK5100_GP_TP_TG_19 |

© Geobasisdaten: Bayerische Vermessungsverwaltung





**Legende** (themenbezogene Auswahl zum vorliegenden Plan; weitere Verwendungen gemäß Symbol-/ Zeichenverzeichnis):

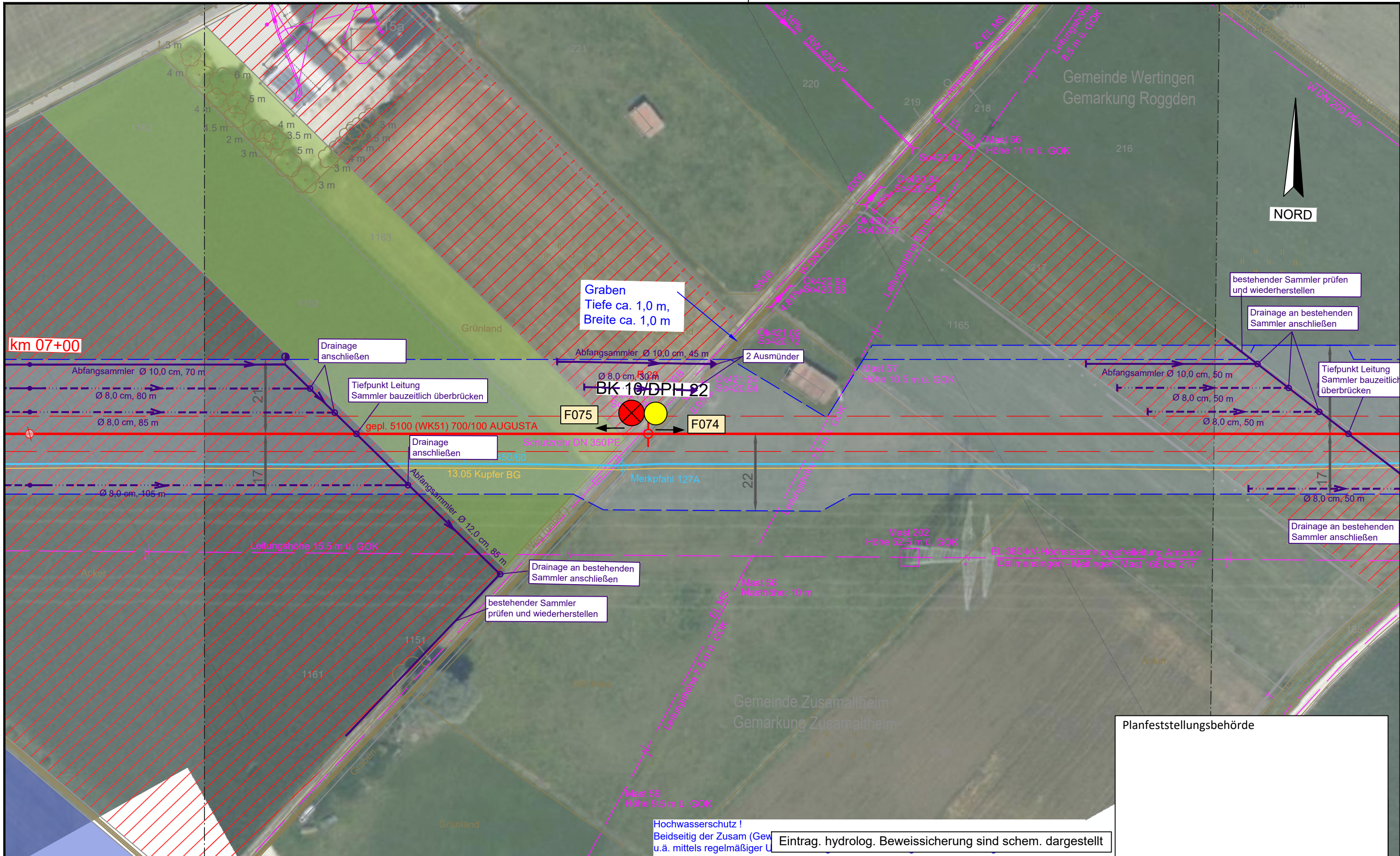
|                       |           |  |          |                                    |   |
|-----------------------|-----------|--|----------|------------------------------------|---|
| Gemarkung             | — · — · — | Gastransportleitung geplant            | —        | Schilderpfahl (SPf)                | ○ |
| Flurstücks-Grenze     | —         | KKS-Anlagen geplant                    | —        | Schilderpfahl mit Messkontakt (MK) | ○ |
| Topografie            | —         | Schutzstreifen (dingliche Sicherung)   | - - -    | Arbeitsstreifen                    | □ |
| Fremdleitungen        | —         | TS-Punkt mit Nr., Winkel u. Koordinate | ○        |                                    |   |
| Bestand Gas bayernets | —         | Kilometrierung                         | km 00+00 |                                    |   |

0 10 20 30 40 50 Meter

|   |  |  |  |  |  |
|---|--|--|--|--|--|
| DR. SPANG Ingenieurgesellschaft für Bauwesen, Geologie und Umwelttechnik mbH<br>Rosi-Wolfstein-Straße 6, 58453 Witten<br>Telefon: 02302 / 9 14 02 - 0 |  | Geplante Gastransportleitung AUGUSTA von Wertingen nach Kötz<br>Planunterlagen zum Planfeststellungsverfahren (PF-V) |  | Ingenieurbüro Weishaupt<br>Planung und Bauüberwachung<br>im Auftrag der<br><b>bayernets</b><br>energie transport systeme |  |
| Plangrundlage: WK5100_GP_TP_TG_230426-WPG<br>Plan Nr.: 42.7852/ 2.1 Gezeichnet: Bt  |  | Trassierungsplan Lage<br>Hydrologische Beweissicherung   |  | Leitung 5100 (WK51)<br>DN 700 MOP 100<br>Schutzstreifen 10 m   |  |
| Datum: 28.04.2023 Geprüft: BJe  |  | Bundesland: Bayern   |  | Regierungsbezirk: Schwaben   |  |
| Landkreis: Dillingen a.d. Donau   |  | Datum: 31.03.2023  |  | Name: Döring; Hahn / WPG   |  |
| Rev. Datum Änderung   |  | Datum Name   |  | Format Maßstab Revision  |  |
| 1 31.03.2023 Erstellt   |  | 31.03.2023 Döring; Hahn / WPG  |  | DIN A3 1 : 1.000 0   |  |
| 2 31.03.2023 Geprüft  |  | Thiele / WPG   |  | Planname Blatt-Nr.   |  |
| 3 Freigegeben   |  |  |  | WK5100_GP_TP_TG_20   |  |

© Geobasisdaten: Bayerische Vermessungsverwaltung





Hochwasserschutz !  
 Beidseitig der Zusam (Gewässersohle) u.ä. mittels regelmäßiger Uferverbände Eintrag. hydrolog. Beweissicherung sind schem. dargestellt

Planfeststellungsbehörde

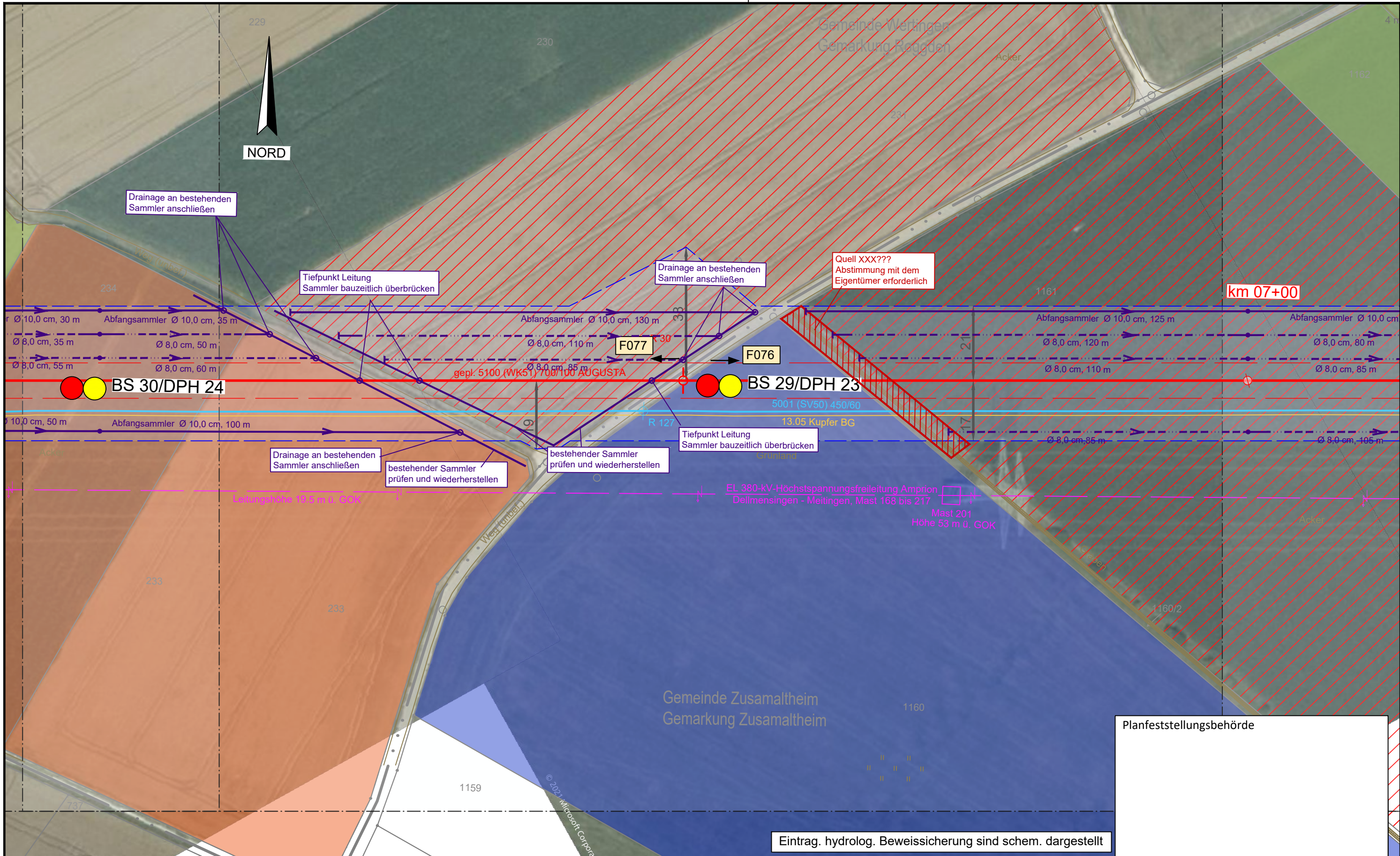
**Legende** (themenbezogene Auswahl zum vorliegenden Plan; weitere Verwendungen gemäß Symbol-/ Zeichenverzeichnis):

|                       |               |  |           |                                    |   |
|-----------------------|---------------|--|-----------|------------------------------------|---|
| Gemarkung             | — · — · — · — | Gastransportleitung geplant            | —         | Schilderpfahl (SPf)                | ○ |
| Flurstücks-Grenze     | —             | KKS-Anlagen geplant                    | —         | Schilderpfahl mit Messkontakt (MK) | ○ |
| Topografie            | —             | Schutzstreifen (dingliche Sicherung)   | - - - - - | Arbeitsstreifen                    | ▬ |
| Fremdleitungen        | —             | TS-Punkt mit Nr., Winkel u. Koordinate | ○         |                                    |   |
| Bestand Gas bayernets | —             | Kilometrierung                         | km 00+00  |                                    |   |

0 10 20 30 40 50 Meter

|   |  |  |  |  |  |
|---|--|--|--|--|--|
| DR. SPANG Ingenieurgesellschaft für Bauwesen, Geologie und Umwelttechnik mbH<br>Rosi-Wolfstein-Straße 6, 58453 Witten<br>Telefon: 02302 / 9 14 02 - 0 |  | Geplante Gastransportleitung AUGUSTA von Wertingen nach Kötz<br>Planunterlagen zum Planfeststellungsverfahren (PF-V) |  | Ingeniebüro Weishaupt<br>Planung und Bauüberwachung<br>im Auftrag der<br><b>bayernets</b><br>energie transport systeme |  |
| Plangrundlage: WK5100_GP_TP_TG_230426-WPG<br>Plan Nr.: 42.7852/ 2.1 Gezeichnet: Bt  |  | Trassierungsplan Lage<br>Hydrologische Beweissicherung   |  | Leitung 5100 (WK51)<br>DN 700 MOP 100<br>Schutzstreifen 10 m   |  |
| Datum: 28.04.2023 Geprüft: BJe  |  | Bundesland: Bayern   |  | Regierungsbezirk: Schwaben   |  |
| Landkreis: Dillingen a.d. Donau   |  | Datum  |  | Name   |  |
| Rev.  |  | Datum  |  | Name   |  |
| Änderung  |  | Datum  |  | Name   |  |
| Erstellt  |  | 31.03.2023   |  | Döring; Hahn / WPG   |  |
| Geprüft   |  | 31.03.2023   |  | Thiele / WPG   |  |
| Freigegeben   |  | Datum  |  | Name   |  |
| © Geobasisdaten: Bayerische Vermessungsverwaltung   |  | WK5100_GP_TP_TG_21   |  | Blatt-Nr.  |  |





Planfeststellungsbehörde

Eintrag. hydrolog. Beweissicherung sind schem. dargestellt

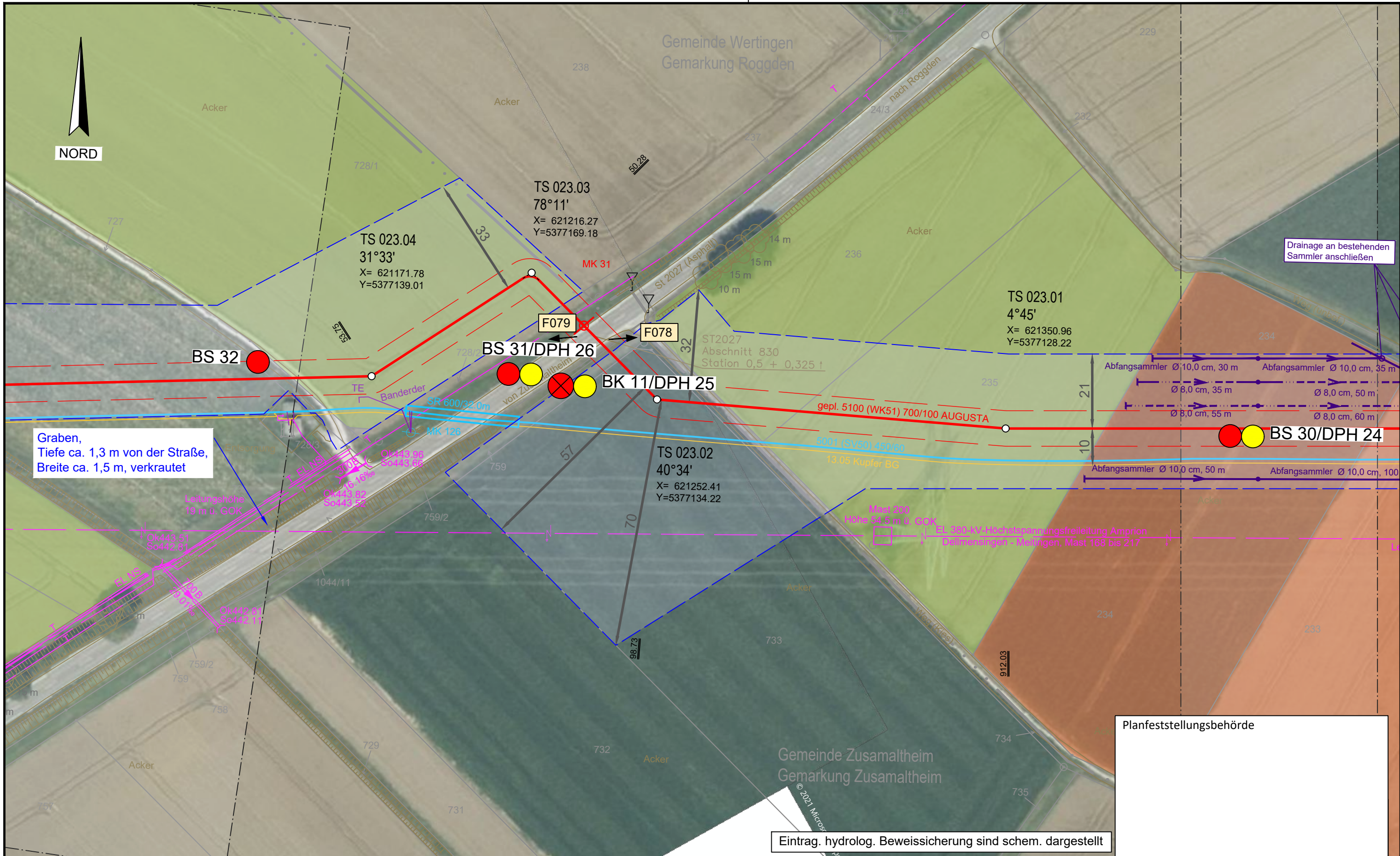
**Legende** (themenbezogene Auswahl zum vorliegenden Plan; weitere Verwendungen gemäß Symbol-/ Zeichenverzeichnis):

|                       |           |  |          |                                    |   |
|-----------------------|-----------|--|----------|------------------------------------|---|
| Gemarkung             | — · — · — | Gastransportleitung geplant            | —        | Schilderpfahl (SPF)                | ○ |
| Flurstücks-Grenze     | —         | KKS-Anlagen geplant                    | —        | Schilderpfahl mit Messkontakt (MK) | ○ |
| Topografie            | —         | Schutzstreifen (dingliche Sicherung)   | - - -    | Arbeitsstreifen                    | ▭ |
| Fremdleitungen        | —         | TS-Punkt mit Nr., Winkel u. Koordinate | ○        |                                    |   |
| Bestand Gas bayernets | —         | Kilometrierung                         | km 00+00 |                                    |   |

|   |  |  |  |   |  |
|---|--|--|--|---|--|
| DR. SPANG Ingenieurgesellschaft für Bauwesen, Geologie und Umwelttechnik mbH<br>Rosi-Wolfstein-Straße 6, 58453 Witten<br>Telefon: 02302 / 9 14 02 - 0 |  | Geplante Gastransportleitung AUGUSTA von Wertingen nach Kötz<br>Planunterlagen zum Planfeststellungsverfahren (PF-V) |  | Ingenieurbüro Weishaupt<br>Planung und Bauüberwachung<br>im Auftrag der bayernets |  |
| Plangrundlage: WK5100_GP_TP_TG_230426-WPG<br>Plan Nr.: 42.7852/ 2.1 Gezeichnet: Bt  |  | Trassierungsplan Lage<br>Hydrologische Beweissicherung   |  | Leitung 5100 (WK51)<br>DN 700 MOP 100<br>Schutzstreifen 10 m                      |  |
| Datum: 28.04.2023 Geprüft: BJe  |  | Bundesland: Bayern   |  | Regierungsbezirk: Schwaben  |  |
| Landkreis: Dillingen a.d. Donau   |  | Datum: 31.03.2023  |  | Name: Döring; Hahn / WPG  |  |
| Rev. Datum Änderung   |  | Datum Name   |  | Format Maßstab Revision   |  |
| 1 31.03.2023 Erstellt   |  | 31.03.2023 Döring; Hahn / WPG  |  | DIN A3 1 : 1.000 0  |  |
| 2 31.03.2023 Geprüft  |  | Thiele / WPG   |  | Planname Blatt-Nr.  |  |
| 3 Freigegeben   |  | WK5100_GP_TP_TG_22   |  | Blatt-Nr.   |  |

© Geobasisdaten: Bayerische Vermessungsverwaltung





Graben,  
Tiefe ca. 1,3 m von der Straße,  
Breite ca. 1,5 m, verkrautet

Drainage an bestehenden  
Sammler anschließen

Planfeststellungsbehörde

Eintrag. hydrolog. Beweissicherung sind schem. dargestellt

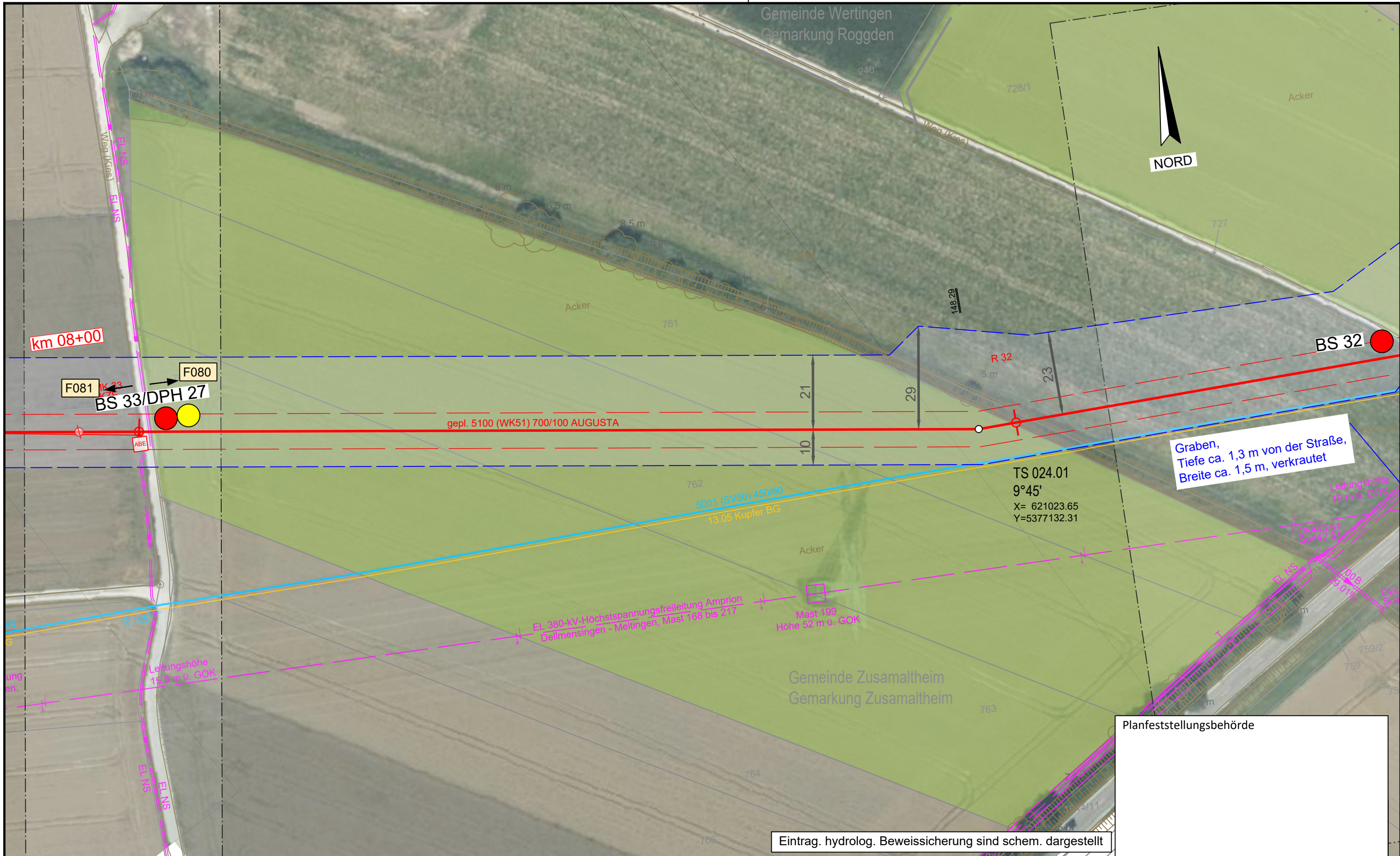
**Legende** (themenbezogene Auswahl zum vorliegenden Plan; weitere Verwendungen gemäß Symbol-/ Zeichenverzeichnis):

|                       |             |  |            |                                    |          |
|-----------------------|-------------|--|------------|------------------------------------|----------|
| Gemarkung             | — · — · —   | Gastransportleitung geplant            | — (red)    | Schilderpfahl (SPF)                | ○ (red)  |
| Flurstücks-Grenze     | — (dashed)  | KKS-Anlagen geplant                    | — (red)    | Schilderpfahl mit Messkontakt (MK) | ○ (red)  |
| Topografie            | — (brown)   | Schutzstreifen (dingliche Sicherung)   | — (dashed) | Arbeitsstreifen                    | — (blue) |
| Fremdleitungen        | — (magenta) | TS-Punkt mit Nr., Winkel u. Koordinate | ○ (red)    |                                    |          |
| Bestand Gas bayernets | — (cyan)    | Kilometrierung                         | km 00+00   |                                    |          |

0 10 20 30 40 50 Meter

|   |  |  |  |   |  |
|---|--|--|--|---|--|
| DR. SPANG Ingenieurgesellschaft für Bauwesen, Geologie und Umwelttechnik mbH<br>Rosi-Wolfstein-Straße 6, 58453 Witten<br>Telefon: 02302 / 9 14 02 - 0 |  | Geplante Gastransportleitung AUGUSTA von Wertingen nach Kötz<br>Planunterlagen zum Planfeststellungsverfahren (PF-V) |  | Ingenieurbüro Weishaupt<br>Planung und Bauüberwachung<br>im Auftrag der bayernets |  |
| Plangrundlage: WK5100_GP_TP_TG_230426-WPG<br>Plan Nr.: 42.7852/ 2.1 Gezeichnet: Bt  |  | Trassierungsplan Lage<br>Hydrologische Beweissicherung   |  | Leitung 5100 (WK51)<br>DN 700 MOP 100<br>Schutzstreifen 10 m                      |  |
| Datum: 28.04.2023 Geprüft: BJe  |  | Bundesland: Bayern   |  | Regierungsbezirk: Schwaben  |  |
| Landkreis: Dillingen a.d. Donau   |  | Datum: 31.03.2023  |  | Name: Döring; Hahn / WPG  |  |
| Rev. Datum Änderung   |  | Datum  |  | Name  |  |
| 0 10 20 30 40 50  |  | 31.03.2023   |  | Döring; Hahn / WPG  |  |
| 31.03.2023  |  | Thiele / WPG   |  | Format: DIN A3  |  |
| Freigegeben   |  | WK5100_GP_TP_TG_23   |  | Maßstab: 1 : 1.000  |  |
| © Geobasisdaten: Bayerische Vermessungsverwaltung   |  | Blatt-Nr.: 23  |  | Revision: 0   |  |

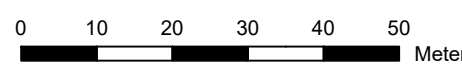




Planfeststellungsbehörde

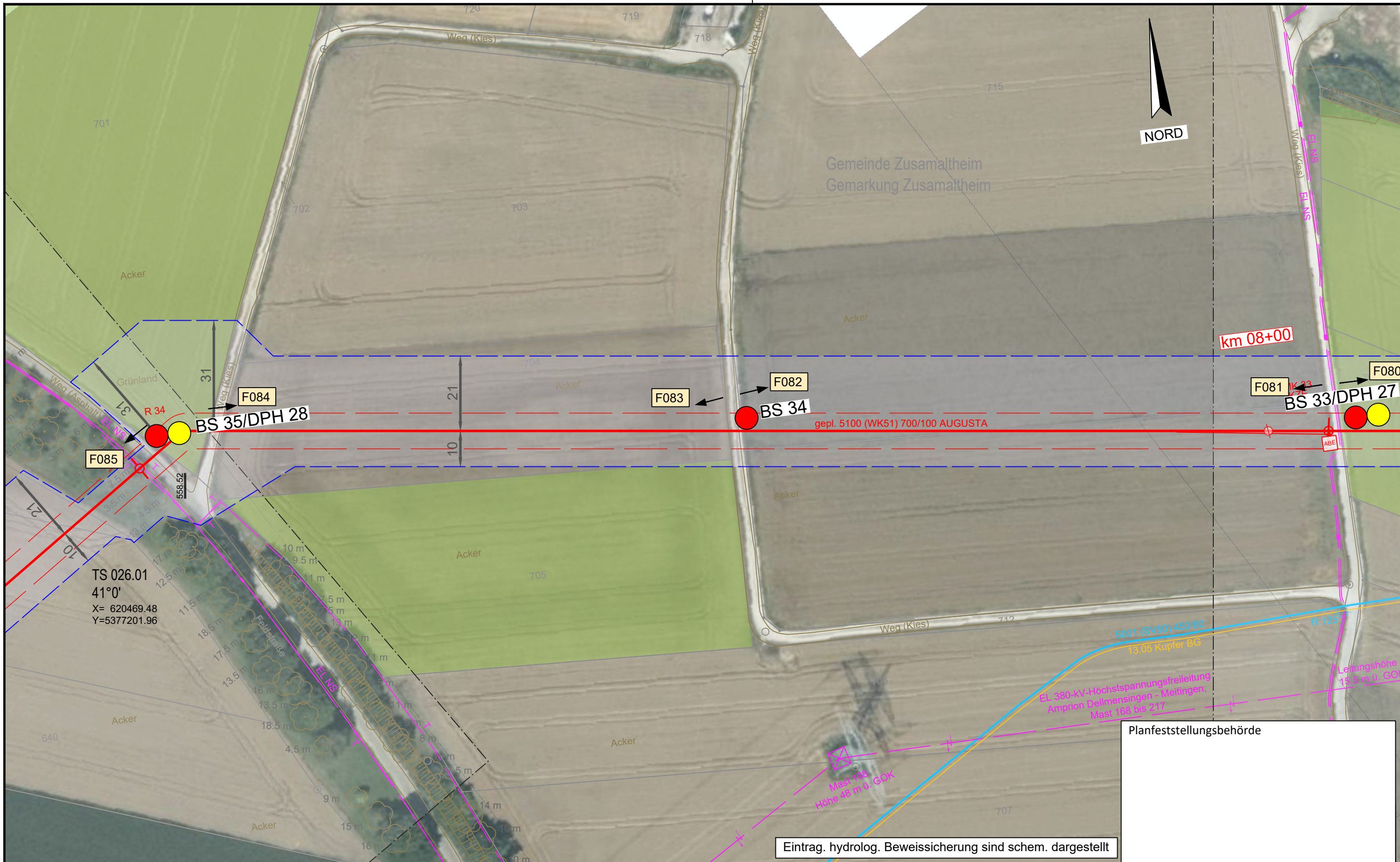
Eintrag. hydrolog. Beweissicherung sind schem. dargestellt

| Legende (themenbezogene Auswahl zum vorliegenden Plan; weitere Verwendungen gemäß Symbol-/ Zeichenverzeichnis): |             |  |            |
|---|-------------|--|------------|
| Gemarkung   | — · — · —   | Gastransportleitung geplant            | — (red)    |
| Flurstücks-Grenze   | — (dashed)  | KKS-Anlagen geplant                    | — (red)    |
| Topografie  | — (brown)   | Schutzstreifen (dingliche Sicherung)   | — (dashed) |
| Fremdleitungen  | — (magenta) | TS-Punkt mit Nr., Winkel u. Koordinate | ⊙ (red)    |
| Bestand Gas bayernets   | — (blue)    | Kilometrierung                         | ⊙ km 00+00 |
| Schilderpfahl (SPF)   | ⊙ (red)     |  |            |
| Schilderpfahl mit Messkontakt (MK)  | ⊙ (red)     |  |            |
| Arbeitsstreifen   | — (blue)    |  |            |



|   |       |  |                    |   |           |
|---|-------|--|--------------------|---|-----------|
| DR. SPANG Ingenieurgesellschaft für Bauwesen, Geologie und Umwelttechnik mbH<br>Rosi-Wolfstein-Straße 6, 58453 Witten<br>Telefon: 02302 / 9 14 02 - 0 |       | Geplante Gastransportleitung AUGUSTA von Wertingen nach Kötz<br>Planunterlagen zum Planfeststellungsverfahren (PF-V) |                    | Ingenieurbüro Weishaupt<br>Planung und Bauüberwachung<br>im Auftrag der bayernets |           |
| Plangrundlage: WK5100_GP_TP_TG_230426-WPG<br>Plan Nr.: 42.7852/ 2.1 Gezeichnet: Bt  |       | Trassierungsplan Lage<br>Hydrologische Beweissicherung   |                    | Leitung 5100 (WK51)<br>DN 700 MOP 100<br>Schutzstreifen 10 m                      |           |
| Datum: 28.04.2023 Geprüft: BJe  |       | Bundesland: Bayern   |                    | Regierungsbezirk: Schwaben<br>Landkreis: Dillingen a.d. Donau                     |           |
| Rev.  | Datum | Änderung   | Datum              | Name  | Format    |
|   |       |  | 31.03.2023         | Döring; Hahn / WPG  | DIN A3    |
|   |       |  | 31.03.2023         | Thiele / WPG  | Maßstab   |
|   |       | Freigegeben  |                    |   | 1 : 1.000 |
|   |       |  | Blatt-Nr.          |   | Revision  |
|   |       |  | WK5100_GP_TP_TG_24 |   | 0         |

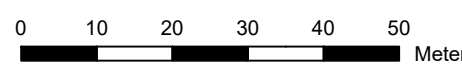




TS 026.01  
 41°0'  
 X= 620469.48  
 Y=5377201.96

Legende (themenbezogene Auswahl zum vorliegenden Plan; weitere Verwendungen gemäß Symbol-/ Zeichenverzeichnis):

|                       |             |  |                  |                                    |                  |
|-----------------------|-------------|--|------------------|------------------------------------|------------------|
| Gemarkung             | — · — · — · | Gastransportleitung geplant            | — (red)          | Schilderpfahl (SPF)                | ○ (red)          |
| Flurstücks-Grenze     | — (dashed)  | KKS-Anlagen geplant                    | ○ (yellow)       | Schilderpfahl mit Messkontakt (MK) | ○ (red with dot) |
| Topografie            | — (brown)   | Schutzstreifen (dingliche Sicherung)   | - - - (red)      | Arbeitsstreifen                    | — (blue dashed)  |
| Fremdleitungen        | — (magenta) | TS-Punkt mit Nr., Winkel u. Koordinate | ○ (red with dot) |                                    |                  |
| Bestand Gas bayernets | — (blue)    | Kilometrierung                         | km 00+00         |                                    |                  |



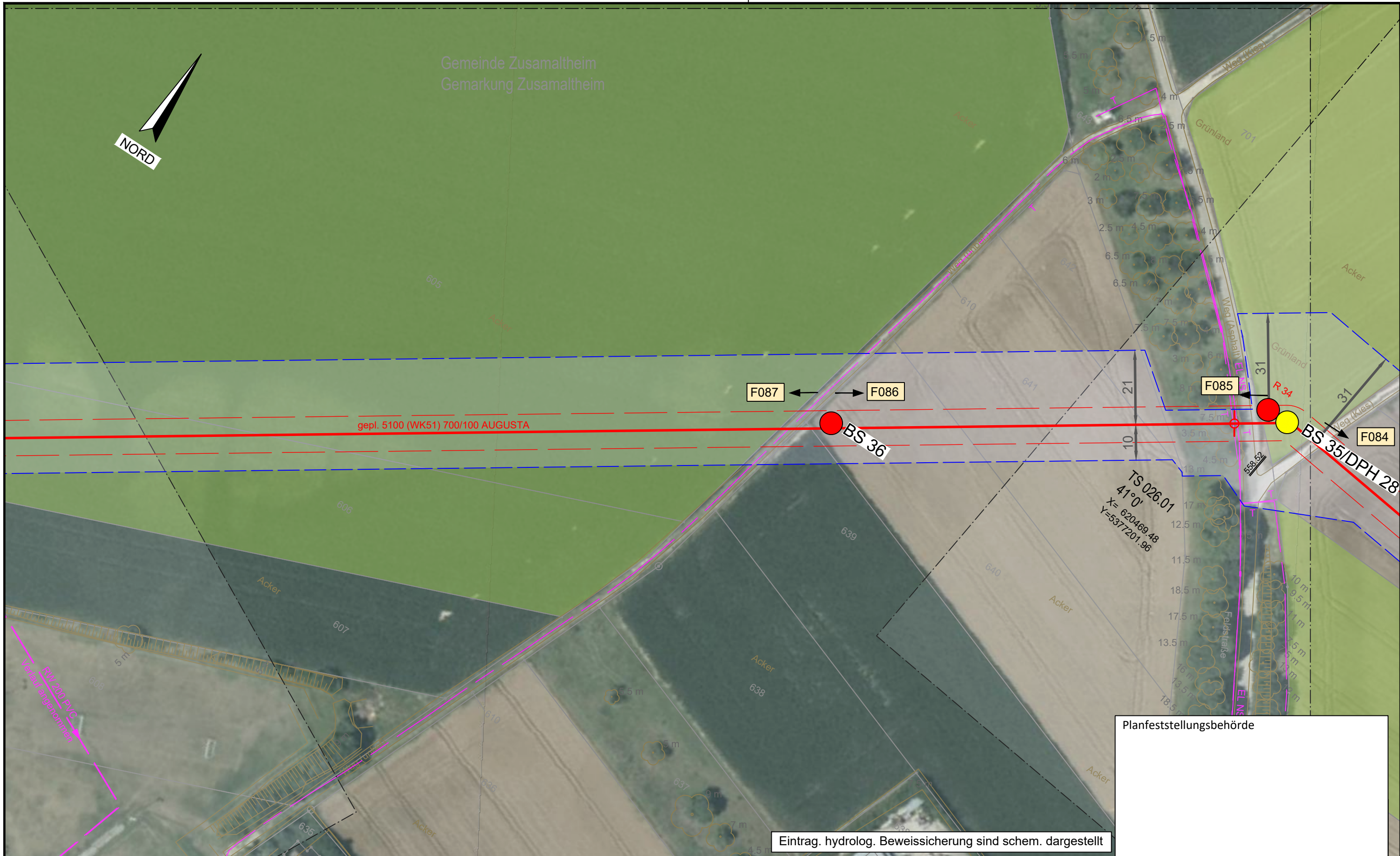
DR. SPANG Ingenieurgesellschaft für Bauwesen, Geologie und Umwelttechnik mbH  
 Rosi-Wolfstein-Straße 6, 58453 Witten  
 Telefon: 02302 / 9 14 02 - 0

Geplante Gastransportleitung AUGUSTA von Wertingen nach Kötz  
 Planunterlagen zum Planfeststellungsverfahren (PF-V)

Ingenieurbüro Weishaupt  
 Planung und Bauüberwachung  
 im Auftrag der bayernets

|   |       |                               |            |                                 |           |
|---|-------|-------------------------------|------------|---------------------------------|-----------|
| Plangrundlage: WK5100_GP_TP_TG_230426-WPG |       | Trassierungsplan Lage         |            | Leitung 5100 (WK51)             |           |
| Plan Nr.: 42.7852/ 2.1                    |       | Hydrologische Beweissicherung |            | DN 700 MOP 100                  |           |
| Datum: 28.04.2023                         |       | Geprüft: BJe                  |            | Schutzstreifen 10 m             |           |
| Bundesland: Bayern                        |       | Regierungsbezirk: Schwaben    |            | Landkreis: Dillingen a.d. Donau |           |
| Rev.                                      | Datum | Änderung                      | Datum      | Name                            | Format    |
|   |       |                               | 31.03.2023 | Döring; Hahn / WPG              | DIN A3    |
|   |       |                               | 31.03.2023 | Thiele / WPG                    | 1 : 1.000 |
|   |       | Freigegeben                   |            |                                 | 0         |
|   |       |                               |            | Planname                        | Blatt-Nr. |
|   |       |                               |            | WK5100_GP_TP_TG_25              |           |





Planfeststellungsbehörde

**Legende** (themenbezogene Auswahl zum vorliegenden Plan; weitere Verwendungen gemäß Symbol-/ Zeichenverzeichnis):

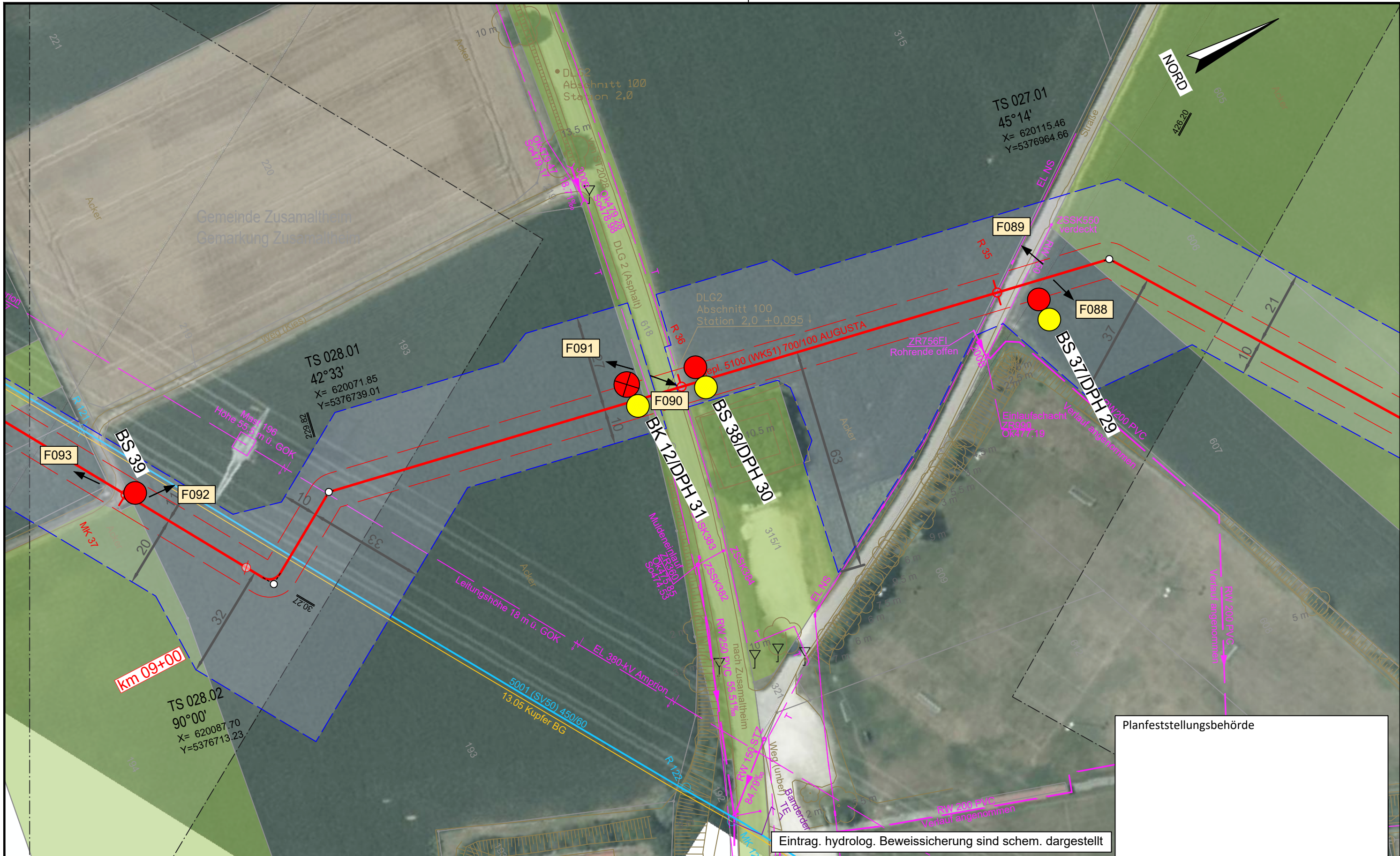
|                       |             |  |          |                                    |   |
|-----------------------|-------------|--|----------|------------------------------------|---|
| Gemarkung             | — · — · — · | Gastransportleitung geplant            | —        | Schilderpfahl (SPf)                | ○ |
| Flurstücks-Grenze     | —           | KKS-Anlagen geplant                    | —        | Schilderpfahl mit Messkontakt (MK) | ○ |
| Topografie            | —           | Schutzstreifen (dingliche Sicherung)   | - - -    | Arbeitsstreifen                    | ▭ |
| Fremdleitungen        | —           | TS-Punkt mit Nr., Winkel u. Koordinate | ○        |                                    |   |
| Bestand Gas bayernets | —           | Kilometrierung                         | km 00+00 |                                    |   |

0 10 20 30 40 50  
Meter

|   |       |  |            |  |           |
|---|-------|--|------------|--|-----------|
| DR. SPANG Ingenieurgesellschaft für Bauwesen, Geologie und Umwelttechnik mbH<br>Rosi-Wolfstein-Straße 6, 58453 Witten<br>Telefon: 02302 / 9 14 02 - 0 |       | Geplante Gastransportleitung AUGUSTA von Wertingen nach Kötz<br>Planunterlagen zum Planfeststellungsverfahren (PF-V) |            | Planung und Bauüberwachung<br>im Auftrag der                 |           |
| Plangrundlage: WK5100_GP_TP_TG_230426-WPG<br>Plan Nr.: 42.7852/ 2.1 Gezeichnet: Bt  |       | Trassierungsplan Lage<br>Hydrologische Beweissicherung   |            | Leitung 5100 (WK51)<br>DN 700 MOP 100<br>Schutzstreifen 10 m |           |
| Datum: 28.04.2023 Geprüft: BJe  |       | Bundesland: Bayern   |            | Regierungsbezirk: Schwaben                                   |           |
|   |       | Landkreis: Dillingen a.d.Donau   |            |  |           |
| Rev.  | Datum | Änderung   | Datum      | Name   | Format    |
|   |       |  | 31.03.2023 | Döring; Hahn / WPG   | DIN A3    |
|   |       |  | 31.03.2023 | Thiele / WPG   | 1 : 1.000 |
|   |       | Freigegeben  |            |  | 0         |
|   |       |  |            | Planname   | Blatt-Nr. |
|   |       |  |            | WK5100_GP_TP_TG_26   |           |

© Geobasisdaten: Bayerische Vermessungsverwaltung





Planfeststellungsbehörde

Eintrag. hydrolog. Beweisicherung sind schem. dargestellt

**Legende** (themenbezogene Auswahl zum vorliegenden Plan; weitere Verwendungen gemäß Symbol-/ Zeichenverzeichnis):

|                       |             |  |                    |                                    |                    |
|-----------------------|-------------|--|--------------------|------------------------------------|--------------------|
| Gemarkung             | — · — · —   | Gastransportleitung geplant            | — (red)            | Schilderpfahl (SPf)                | ○ (red)            |
| Flurstücks-Grenze     | — (dashed)  | KKS-Anlagen geplant                    | — (orange)         | Schilderpfahl mit Messkontakt (MK) | ○ (red with cross) |
| Topografie            | — (brown)   | Schutzstreifen (dingliche Sicherung)   | - - - (dashed red) | Arbeitsstreifen                    | — (blue)           |
| Fremdleitungen        | — (magenta) | TS-Punkt mit Nr., Winkel u. Koordinate | ○ (red with cross) |                                    |                    |
| Bestand Gas bayernets | — (cyan)    | Kilometrierung                         | km 00+00           |                                    |                    |

0 10 20 30 40 50 Meter

|   |  |  |  |  |  |
|---|--|--|--|--|--|
| DR. SPANG Ingenieurgesellschaft für Bauwesen, Geologie und Umwelttechnik mbH<br>Rosi-Wolfstein-Straße 6, 58453 Witten<br>Telefon: 02302 / 9 14 02 - 0 |  | Geplante Gastransportleitung AUGUSTA von Wertingen nach Kötz<br>Planunterlagen zum Planfeststellungsverfahren (PF-V) |  | Ingenieurbüro Weishaupt<br>Planung und Bauüberwachung<br>im Auftrag der<br><b>bayernets</b><br>energie transport systeme |  |
| Plangrundlage: WK5100_GP_TP_TG_230426-WPG<br>Plan Nr.: 42.7852/ 2.1 Gezeichnet: Bt  |  | Trassierungsplan Lage<br>Hydrologische Beweisicherung  |  | Leitung 5100 (WK51)<br>DN 700 MOP 100<br>Schutzstreifen 10 m   |  |
| Datum: 28.04.2023 Geprüft: BJe  |  | Bundesland: Bayern   |  | Regierungsbezirk: Schwaben   |  |
| Landkreis: Dillingen a.d. Donau   |  | Datum  |  | Name   |  |
| Rev. Datum Änderung   |  | Datum  |  | Name   |  |
| 01 31.03.2023 Erstellt  |  | 31.03.2023   |  | Döring; Hahn / WPG   |  |
| 02 31.03.2023 Geprüft   |  | 31.03.2023   |  | Thiele / WPG   |  |
| 03 31.03.2023 Freigegeben   |  | 31.03.2023   |  | Thiele / WPG   |  |
| © Geobasisdaten: Bayerische Vermessungsverwaltung   |  | Format   |  | Maßstab  |  |
| Blatt-Nr.   |  | Blatt-Nr.  |  | Revision   |  |
| WK5100_GP_TP_TG_27  |  | WK5100_GP_TP_TG_27   |  | 0  |  |





Eintrag. hydrolog. Beweissicherung sind schem. dargestellt

Planfeststellungsbehörde

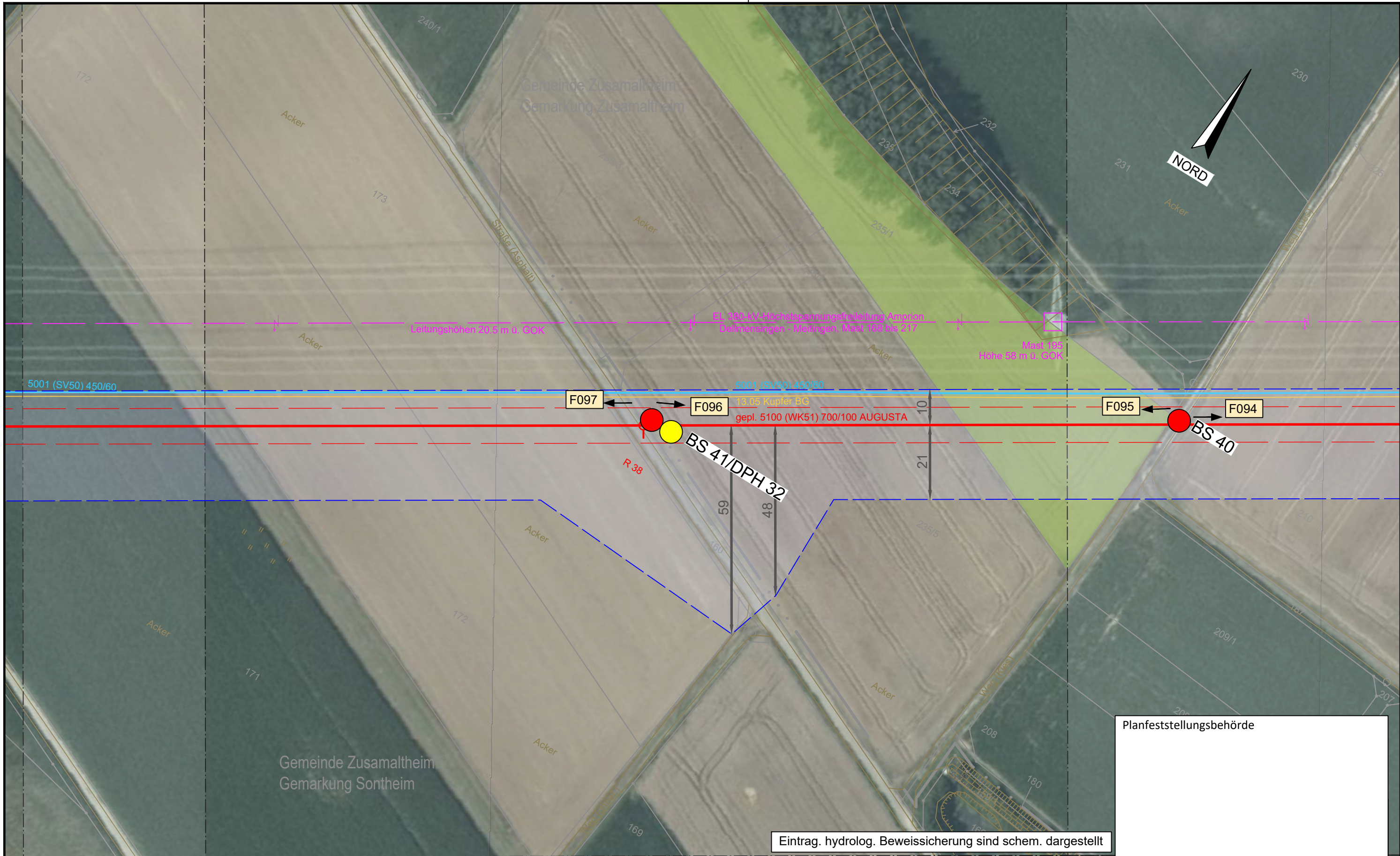
**Legende** (themenbezogene Auswahl zum vorliegenden Plan; weitere Verwendungen gemäß Symbol-/ Zeichenverzeichnis):

|                       |           |  |          |                                    |   |
|-----------------------|-----------|--|----------|------------------------------------|---|
| Gemarkung             | — · — · — | Gastransportleitung geplant            | —        | Schilderpfahl (SPF)                | ○ |
| Flurstücks-Grenze     | —         | KKS-Anlagen geplant                    | —        | Schilderpfahl mit Messkontakt (MK) | ○ |
| Topografie            | —         | Schutzstreifen (dingliche Sicherung)   | - - - -  | Arbeitsstreifen                    | □ |
| Fremdleitungen        | —         | TS-Punkt mit Nr., Winkel u. Koordinate | ○        |                                    |   |
| Bestand Gas bayernets | —         | Kilometrierung                         | km 00+00 |                                    |   |

0 10 20 30 40 50 Meter

|   |  |  |  |  |  |
|---|--|--|--|--|--|
| DR. SPANG Ingenieurgesellschaft für Bauwesen, Geologie und Umwelttechnik mbH<br>Rosi-Wolfstein-Straße 6, 58453 Witten<br>Telefon: 02302 / 9 14 02 - 0 |  | Geplante Gastransportleitung AUGUSTA von Wertingen nach Kötz<br>Planunterlagen zum Planfeststellungsverfahren (PF-V) |  | Ingenieurbüro Weishaupt<br>Planung und Bauüberwachung<br>im Auftrag der<br><b>bayernets</b><br>energie transport systeme |  |
| Plangrundlage: WK5100_GP_TP_TG_230426-WPG<br>Plan Nr.: 42.7852/ 2.1 Gezeichnet: Bt  |  | Trassierungsplan Lage<br>Hydrologische Beweissicherung   |  | Leitung 5100 (WK51)<br>DN 700 MOP 100<br>Schutzstreifen 10 m   |  |
| Datum: 28.04.2023 Geprüft: BJe  |  | Bundesland: Bayern   |  | Regierungsbezirk: Schwaben   |  |
| Landkreis: Dillingen a.d. Donau   |  | Datum  |  | Name   |  |
| Rev. Datum Änderung   |  | Datum  |  | Name   |  |
| 0 1 2 3 4 5   |  | Erstellt 31.03.2023  |  | Döring; Hahn / WPG   |  |
| Geprüft 31.03.2023  |  | Thiele / WPG   |  | Format: DIN A3   |  |
| Freigegeben   |  | WK5100_GP_TP_TG_28   |  | Maßstab: 1 : 1.000   |  |
| © Geobasisdaten: Bayerische Vermessungsverwaltung   |  | Blatt-Nr.  |  | Revision: 0  |  |





Planfeststellungsbehörde

Eintrag. hydrolog. Beweissicherung sind schem. dargestellt

**Legende** (themenbezogene Auswahl zum vorliegenden Plan; weitere Verwendungen gemäß Symbol-/ Zeichenverzeichnis):

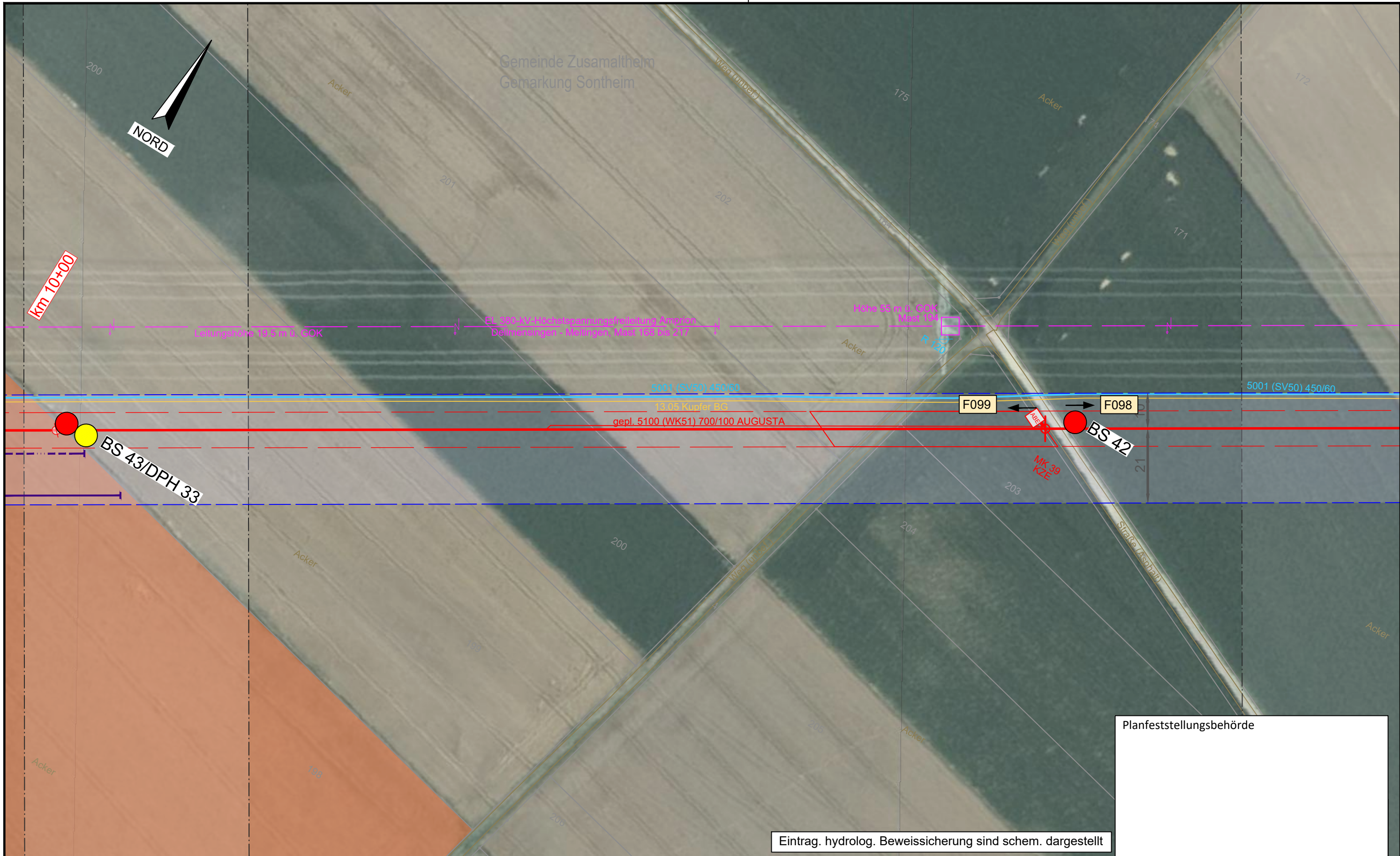
|                       |               |  |                 |                                    |          |
|-----------------------|---------------|--|-----------------|------------------------------------|----------|
| Gemarkung             | — · — · — · — | Gastransportleitung geplant            | — (red)         | Schilderpfahl (SPf)                | ○ (red)  |
| Flurstücks-Grenze     | — (grey)      | KKS-Anlagen geplant                    | — (red)         | Schilderpfahl mit Messkontakt (MK) | ○ (red)  |
| Topografie            | — (brown)     | Schutzstreifen (dingliche Sicherung)   | - - - - - (red) | Arbeitsstreifen                    | — (blue) |
| Fremdleitungen        | — (magenta)   | TS-Punkt mit Nr., Winkel u. Koordinate | ○ (red)         |                                    |          |
| Bestand Gas bayernets | — (cyan)      | Kilometrierung                         | km 00+00        |                                    |          |

0 10 20 30 40 50 Meter

|   |       |  |            |  |                    |
|---|-------|--|------------|--|--------------------|
| DR. SPANG Ingenieurgesellschaft für Bauwesen, Geologie und Umwelttechnik mbH<br>Rosi-Wolfstein-Straße 6, 58453 Witten<br>Telefon: 02302 / 9 14 02 - 0 |       | Geplante Gastransportleitung AUGUSTA von Wertingen nach Kötz<br>Planunterlagen zum Planfeststellungsverfahren (PF-V) |            | Ingenieurbüro Weishaupt (bW)<br>Planung und Bauüberwachung<br>im Auftrag der bayernets energie transport systeme |                    |
| Plangrundlage: WK5100_GP_TP_TG_230426-WPG<br>Plan Nr.: 42.7852/ 2.1 Gezeichnet: Bt  |       | Trassierungsplan Lage<br>Hydrologische Beweissicherung   |            | Leitung 5100 (WK51)<br>DN 700 MOP 100<br>Schutzstreifen 10 m   |                    |
| Datum: 28.04.2023 Geprüft: BJe  |       | Bundesland: Bayern   |            | Regierungsbezirk: Schwaben   |                    |
| Landkreis: Dillingen a.d. Donau   |       | Datum  |            | Name   |                    |
| Rev.  | Datum | Änderung   | Datum      | Name   | Format             |
|   |       |  | 31.03.2023 | Döring; Hahn / WPG   | DIN A3             |
|   |       |  | 31.03.2023 | Thiele / WPG   | Maßstab            |
|   |       |  |            |  | 1 : 1.000          |
|   |       |  |            |  | Revision           |
|   |       |  |            |  | 0                  |
|   |       |  |            |  | Blatt-Nr.          |
|   |       |  |            |  | WK5100_GP_TP_TG_29 |

© Geobasisdaten: Bayerische Vermessungsverwaltung





Planfeststellungsbehörde

Eintrag. hydrolog. Beweissicherung sind schem. dargestellt

**Legende** (themenbezogene Auswahl zum vorliegenden Plan; weitere Verwendungen gemäß Symbol-/ Zeichenverzeichnis):

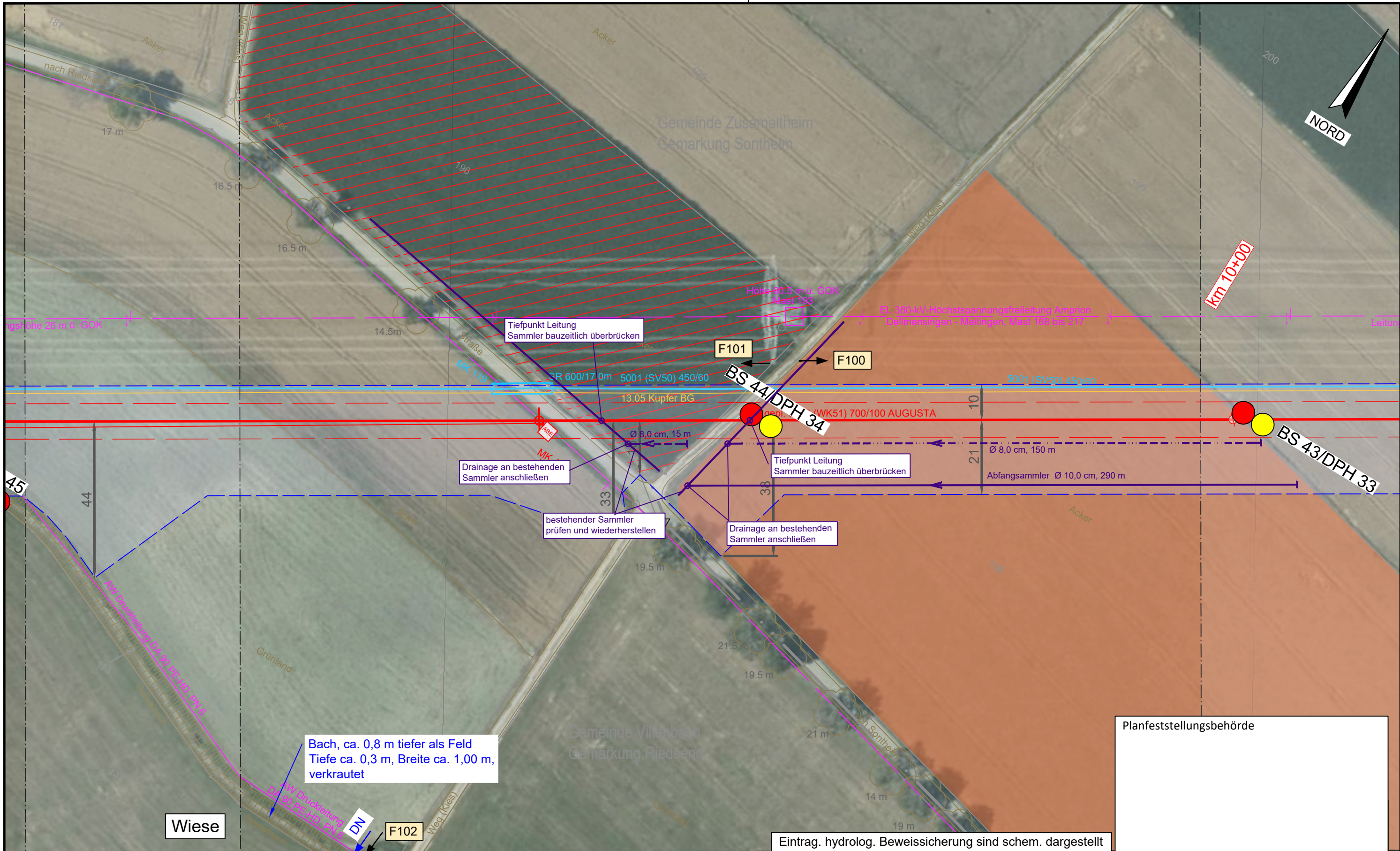
|                       |           |  |          |                                    |   |
|-----------------------|-----------|--|----------|------------------------------------|---|
| Gemarkung             | — · — · — | Gastransportleitung geplant            | —        | Schilderpfahl (SPf)                | ○ |
| Flurstücks-Grenze     | —         | KKS-Anlagen geplant                    | —        | Schilderpfahl mit Messkontakt (MK) | ○ |
| Topografie            | —         | Schutzstreifen (dingliche Sicherung)   | - - -    | Arbeitsstreifen                    | □ |
| Fremdleitungen        | —         | TS-Punkt mit Nr., Winkel u. Koordinate | ○        |                                    |   |
| Bestand Gas bayernets | —         | Kilometrierung                         | km 00+00 |                                    |   |

0 10 20 30 40 50 Meter

|   |       |  |  |  |                    |
|---|-------|--|--|--|--------------------|
| DR. SPANG Ingenieurgesellschaft für Bauwesen, Geologie und Umwelttechnik mbH<br>Rosi-Wolfstein-Straße 6, 58453 Witten<br>Telefon: 02302 / 9 14 02 - 0 |       | Geplante Gastransportleitung AUGUSTA von Wertingen nach Kötz<br>Planunterlagen zum Planfeststellungsverfahren (PF-V) |  | Ingenieurbüro Weishaupt<br>Planung und Bauüberwachung<br>im Auftrag der<br><b>bayernets</b><br>energie transport systeme |                    |
| Plangrundlage: WK5100_GP_TP_TG_230426-WPG<br>Plan Nr.: 42.7852/ 2.1 Gezeichnet: Bt  |       | Trassierungsplan Lage<br>Hydrologische Beweissicherung   |  | Leitung 5100 (WK51)<br>DN 700 MOP 100<br>Schutzstreifen 10 m   |                    |
| Datum: 28.04.2023 Geprüft: BJe  |       | Bundesland: Bayern   |  | Regierungsbezirk: Schwaben   |                    |
| Landkreis: Dillingen a.d. Donau   |       | Datum  |  | Name   |                    |
| Rev.  | Datum | Änderung   |  | Datum  | Name               |
|   |       |  |  | 31.03.2023   | Döring; Hahn / WPG |
|   |       |  |  | 31.03.2023   | Thiele / WPG       |
|   |       |  |  |  |                    |
|   |       |  |  | Format   |                    |
|   |       |  |  | Maßstab  |                    |
|   |       |  |  | Revision   |                    |
|   |       |  |  | 0  |                    |
|   |       |  |  | Planname   |                    |
|   |       |  |  | Blatt-Nr.  |                    |
|   |       |  |  | WK5100_GP_TP_TG_30   |                    |

© Geobasisdaten: Bayerische Vermessungsverwaltung





Planfeststellungsbehörde

Eintrag. hydrolog. Beweissicherung sind schem. dargestellt

**Legende** (themenbezogene Auswahl zum vorliegenden Plan; weitere Verwendungen gemäß Symbol-/ Zeichenverzeichnis):

|                       |             |  |            |                                    |          |
|-----------------------|-------------|--|------------|------------------------------------|----------|
| Gemarkung             | — · — · —   | Gastransportleitung geplant            | — (red)    | Schilderpfahl (SPF)                | ○ (red)  |
| Flurstücks-Grenze     | — (dashed)  | KKS-Anlagen geplant                    | — (red)    | Schilderpfahl mit Messkontakt (MK) | ○ (red)  |
| Topografie            | — (brown)   | Schutzstreifen (dingliche Sicherung)   | — (dashed) | Arbeitsstreifen                    | — (blue) |
| Fremdleitungen        | — (magenta) | TS-Punkt mit Nr., Winkel u. Koordinate | ○ (red)    |                                    |          |
| Bestand Gas bayernets | — (cyan)    | Kilometrierung                         | km 00+00   |                                    |          |

0 10 20 30 40 50 Meter

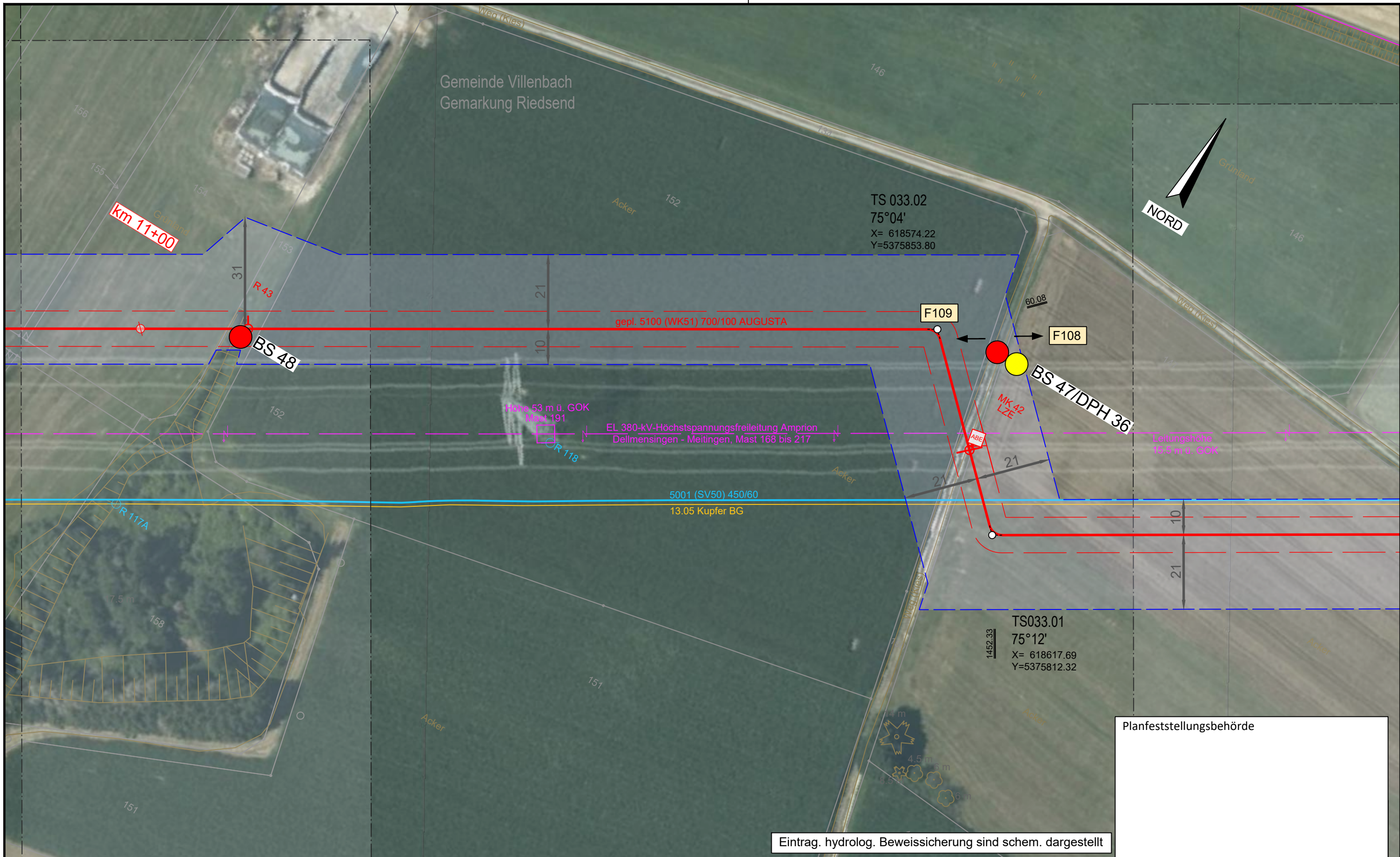
|   |  |  |  |  |  |
|---|--|--|--|--|--|
| DR. SPANG Ingenieurgesellschaft für Bauwesen, Geologie und Umwelttechnik mbH<br>Rosi-Wolfstein-Straße 6, 58453 Witten<br>Telefon: 02302 / 9 14 02 - 0 |  | Geplante Gastransportleitung AUGUSTA von Wertingen nach Kötz<br>Planunterlagen zum Planfeststellungsverfahren (PF-V) |  | Ingenieurbüro Weishaupt<br>Planung und Bauüberwachung<br>im Auftrag der<br><b>bayernets</b><br>energie transport systeme |  |
| Plangrundlage: WK5100_GP_TP_TG_230426-WPG<br>Plan Nr.: 42.7852/ 2.1 Gezeichnet: Bt  |  | Trassierungsplan Lage<br>Hydrologische Beweissicherung   |  | Leitung 5100 (WK51)<br>DN 700 MOP 100<br>Schutzstreifen 10 m   |  |
| Datum: 28.04.2023 Geprüft: BJe  |  | Bundesland: Bayern   |  | Regierungsbezirk: Schwaben   |  |
| Landkreis: Dillingen a.d. Donau   |  | Datum: 31.03.2023  |  | Name: Döring; Hahn / WPG   |  |
| Rev. Datum Änderung   |  | Datum: 31.03.2023  |  | Name: Thiele / WPG   |  |
| Erstellt  |  | Datum: 31.03.2023  |  | Name: Thiele / WPG   |  |
| Geprüft   |  | Datum: 31.03.2023  |  | Name: Thiele / WPG   |  |
| Freigegeben   |  | Datum: 31.03.2023  |  | Name: Thiele / WPG   |  |
| Format: DIN A3  |  | Maßstab: 1 : 1.000   |  | Revision: 0  |  |
| Planname: WK5100_GP_TP_TG_31  |  | Blatt-Nr.: 31  |  | Blatt-Nr.: 31  |  |

© Geobasisdaten: Bayerische Vermessungsverwaltung









Eintrag. hydrolog. Beweissicherung sind schem. dargestellt

**Legende** (themenbezogene Auswahl zum vorliegenden Plan; weitere Verwendungen gemäß Symbol-/ Zeichenverzeichnis):

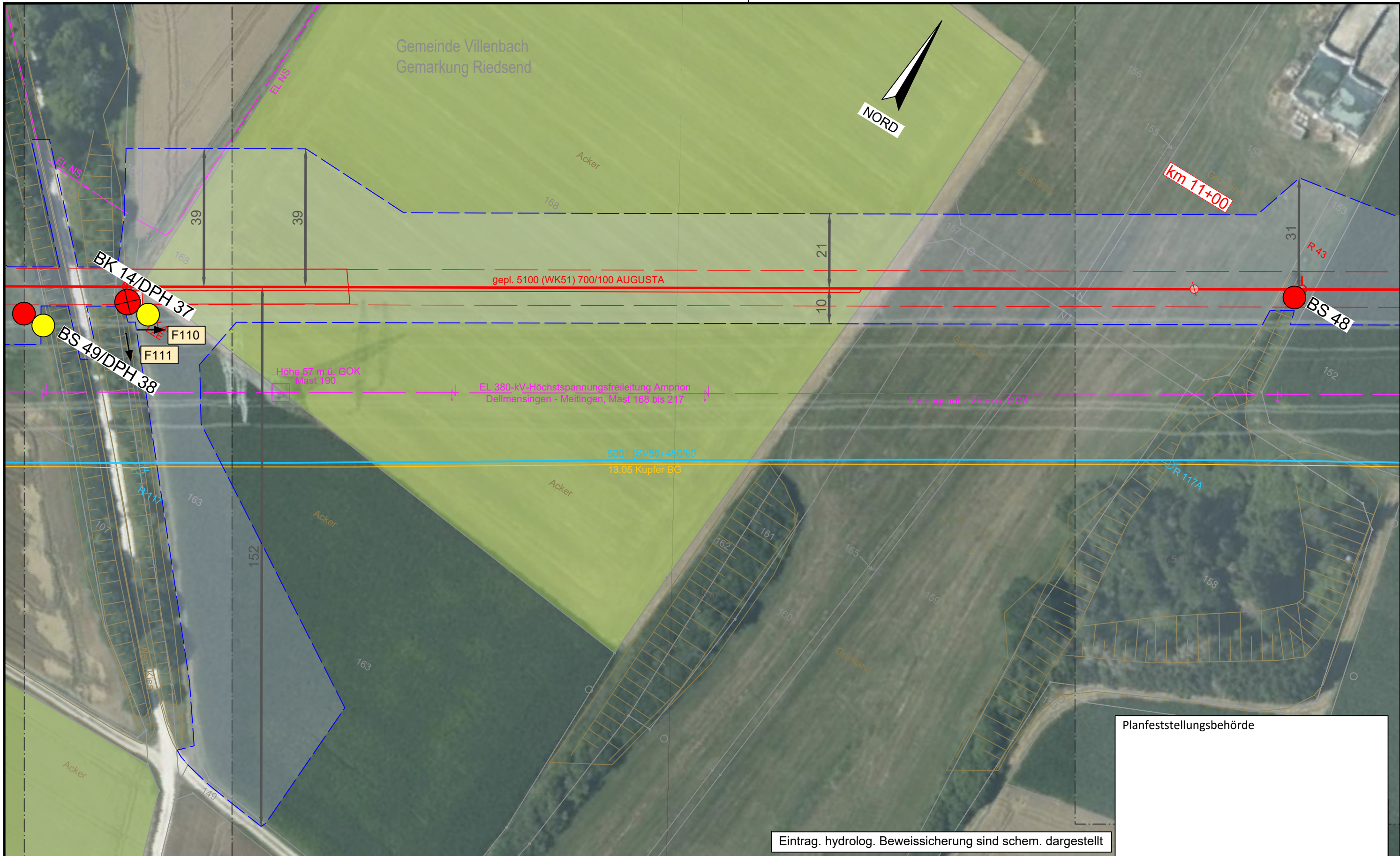
|                       |               |  |                 |                                    |          |
|-----------------------|---------------|--|-----------------|------------------------------------|----------|
| Gemarkung             | — · — · — · — | Gastransportleitung geplant            | — (red)         | Schilderpfahl (SPF)                | ○ (red)  |
| Flurstücks-Grenze     | — (grey)      | KKS-Anlagen geplant                    | — (red)         | Schilderpfahl mit Messkontakt (MK) | ○ (red)  |
| Topografie            | — (brown)     | Schutzstreifen (dingliche Sicherung)   | - - - - - (red) | Arbeitsstreifen                    | — (blue) |
| Fremdleitungen        | — (magenta)   | TS-Punkt mit Nr., Winkel u. Koordinate | ○ (red)         |                                    |          |
| Bestand Gas bayernets | — (cyan)      | Kilometrierung                         | km 00+00        |                                    |          |

0 10 20 30 40 50 Meter

|   |       |  |  |  |                    |
|---|-------|--|--|--|--------------------|
| DR. SPANG Ingenieurgesellschaft für Bauwesen, Geologie und Umwelttechnik mbH<br>Rosi-Wolfstein-Straße 6, 58453 Witten<br>Telefon: 02302 / 9 14 02 - 0 |       | Geplante Gastransportleitung AUGUSTA von Wertingen nach Kötz<br>Planunterlagen zum Planfeststellungsverfahren (PF-V) |  | Ingenieurbüro Weishaupt<br>Planung und Bauüberwachung<br>im Auftrag der<br><b>bayernets</b><br>energie transport systeme |                    |
| Plangrundlage: WK5100_GP_TP_TG_230426-WPG<br>Plan Nr.: 42.7852/ 2.1 Gezeichnet: Bt  |       | Trassierungsplan Lage<br>Hydrologische Beweissicherung   |  | Leitung 5100 (WK51)<br>DN 700 MOP 100<br>Schutzstreifen 10 m   |                    |
| Datum: 28.04.2023 Geprüft: BJe  |       | Bundesland: Bayern   |  | Regierungsbezirk: Schwaben   |                    |
| Landkreis: Dillingen a.d. Donau   |       | Datum  |  | Name   |                    |
| Rev.  | Datum | Änderung   |  | Datum  | Name               |
|   |       | Erstellt   |  | 31.03.2023   | Döring; Hahn / WPG |
|   |       | Geprüft  |  | 31.03.2023   | Thiele / WPG       |
|   |       | Freigegeben  |  |  |                    |
| Format: DIN A3  |       | Maßstab: 1 : 1.000   |  | Revision: 0  |                    |
| Planname: WK5100_GP_TP_TG_33  |       | Blatt-Nr.:   |  | Blatt-Nr.:   |                    |

© Geobasisdaten: Bayerische Vermessungsverwaltung





Planfeststellungsbehörde

Eintrag. hydrolog. Beweisssicherung sind schem. dargestellt

| Legende (themenbezogene Auswahl zum vorliegenden Plan; weitere Verwendungen gemäß Symbol-/ Zeichenverzeichnis): |  |  |  |
|---|--|--|--|
| Gemarkung   |  | Gastransportleitung geplant            |  |
| Flurstücks-Grenze   |  | KKS-Anlagen geplant                    |  |
| Topografie  |  | Schutzstreifen (dingliche Sicherung)   |  |
| Fremdleitungen  |  | TS-Punkt mit Nr., Winkel u. Koordinate |  |
| Bestand Gas bayernets   |  | Kilometrierung                         |  |
|   |  | Schilderpfahl (SPF)                    |  |
|   |  | Schilderpfahl mit Messkontakt (MK)     |  |
|   |  | Arbeitsstreifen                        |  |



| <br>DR. SPANG Ingenieurgesellschaft für Bauwesen, Geologie und Umwelttechnik mbH<br>Rosi-Wolfstein-Straße 6, 58453 Witten<br>Telefon: 02302 / 9 14 02 - 0 |       | Geplante Gastransportleitung AUGUSTA von Wertingen nach Kötz<br>Planunterlagen zum Planfeststellungsverfahren (PF-V) |            | <br>Planung und Bauüberwachung<br>im Auftrag der<br><br>bayernets energie transport systeme |           |
|---|-------|--|------------|---|-----------|
| Plangrundlage: WK5100_GP_TP_TG_230426-WPG<br>Plan Nr.: 42.7852/ 2.1 Gezeichnet: Bt  |       | Trassierungsplan Lage<br>Hydrologische Beweisssicherung  |            | Leitung 5100 (WK51)<br>DN 700 MOP 100<br>Schutzstreifen 10 m                                |           |
| Datum: 28.04.2023 Geprüft: BJe  |       | Bundesland: Bayern   |            | Regierungsbezirk: Schwaben  |           |
|   |       | Landkreis: Dillingen a.d. Donau  |            |   |           |
| Rev.  | Datum | Änderung   | Datum      | Name  | Format    |
|   |       |  | 31.03.2023 | Döring; Hahn / WPG  | DIN A3    |
|   |       |  | 31.03.2023 | Thiele / WPG  | Maßstab   |
|   |       |  |            |   | 1 : 1.000 |
|   |       |  |            |   | Revision  |
|   |       |  |            |   | 0         |
|   |       |  |            | Planname  | Blatt-Nr. |
|   |       |  |            | WK5100_GP_TP_TG_34  |           |





Planfeststellungsbehörde

Eintrag. hydrolog. Beweissicherung sind schem. dargestellt

**Legende** (themenbezogene Auswahl zum vorliegenden Plan; weitere Verwendungen gemäß Symbol-/ Zeichenverzeichnis):

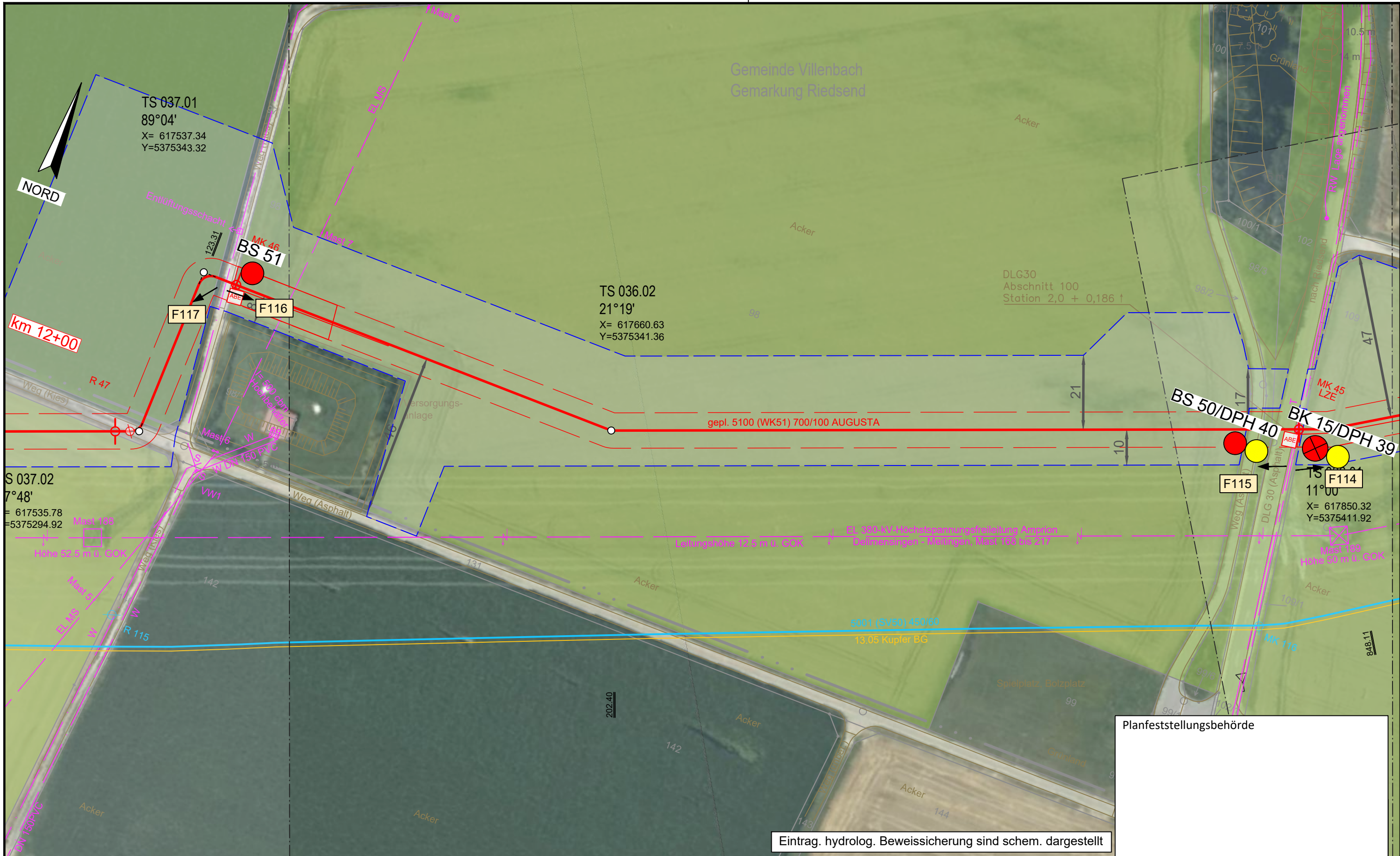
|                       |               |  |           |                                    |   |
|-----------------------|---------------|--|-----------|------------------------------------|---|
| Gemarkung             | — · — · — · — | Gastransportleitung geplant            | —         | Schilderpfahl (SPF)                | ○ |
| Flurstücks-Grenze     | —             | KKS-Anlagen geplant                    | —         | Schilderpfahl mit Messkontakt (MK) | ○ |
| Topografie            | —             | Schutzstreifen (dingliche Sicherung)   | - - - - - | Arbeitsstreifen                    | ▬ |
| Fremdleitungen        | —             | TS-Punkt mit Nr., Winkel u. Koordinate | ○         |                                    |   |
| Bestand Gas bayernets | —             | Kilometrierung                         | km 00+00  |                                    |   |

0 10 20 30 40 50 Meter

|   |       |  |            |  |  |  |
|---|-------|--|------------|--|--|--|
| DR. SPANG Ingenieurgesellschaft für Bauwesen, Geologie und Umwelttechnik mbH<br>Rosi-Wolfstein-Straße 6, 58453 Witten<br>Telefon: 02302 / 9 14 02 - 0 |       | Geplante Gastransportleitung AUGUSTA von Wertingen nach Kötz<br>Planunterlagen zum Planfeststellungsverfahren (PF-V) |            |  | Ingenieurbüro Weishaupt<br>Planung und Bauüberwachung<br>im Auftrag der<br><b>bayernets</b><br>energie transport systeme |  |
| Plangrundlage: WK5100_GP_TP_TG_230426-WPG<br>Plan Nr.: 42.7852/ 2.1 Gezeichnet: Bt  |       | Trassierungsplan Lage<br>Hydrologische Beweissicherung   |            | Leitung 5100 (WK51)<br>DN 700 MOP 100<br>Schutzstreifen 10 m |  |  |
| Datum: 28.04.2023 Geprüft: BJe  |       | Bundesland: Bayern   |            | Regierungsbezirk: Schwaben                                   |  |  |
| Landkreis: Dillingen a.d. Donau   |       |  |            |  |  |  |
| Rev.  | Datum | Änderung   | Datum      | Name   | Format   |  |
|   |       |  | 31.03.2023 | Döring; Hahn / WPG   | DIN A3   |  |
|   |       |  | 31.03.2023 | Thiele / WPG   | Maßstab  |  |
|   |       |  |            |  | 1 : 1.000  |  |
|   |       |  |            |  | Revision   |  |
|   |       |  |            |  | 0  |  |
|   |       |  |            | Planname   | Blatt-Nr.  |  |
|   |       |  |            | WK5100_GP_TP_TG_35   |  |  |

© Geobasisdaten: Bayerische Vermessungsverwaltung





Planfeststellungsbehörde

Eintrag. hydrolog. Beweissicherung sind schem. dargestellt

**Legende** (themenbezogene Auswahl zum vorliegenden Plan; weitere Verwendungen gemäß Symbol-/ Zeichenverzeichnis):

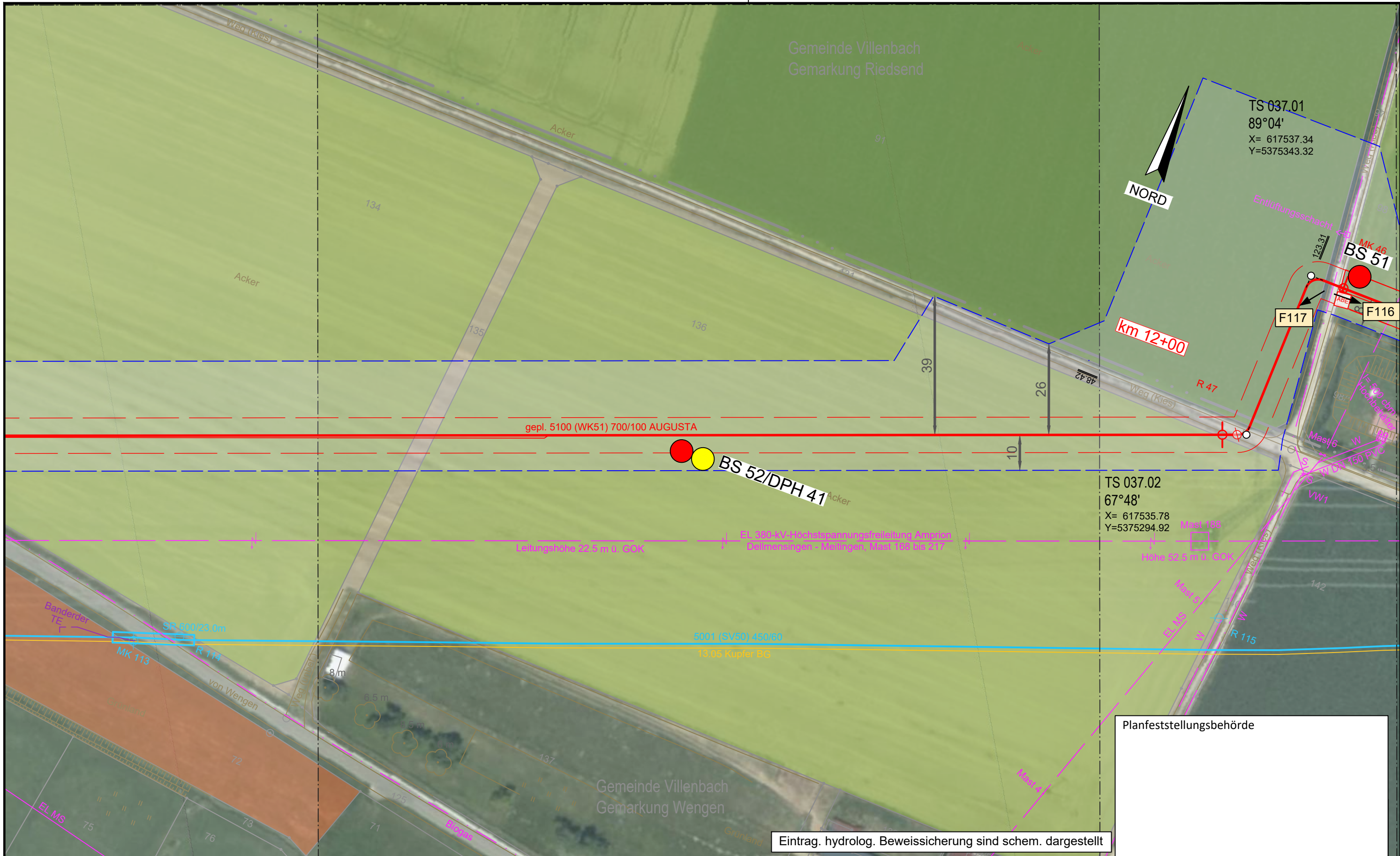
|                       |           |  |          |                                    |   |
|-----------------------|-----------|--|----------|------------------------------------|---|
| Gemarkung             | — · — · — | Gastransportleitung geplant            | —        | Schilderpfahl (SPf)                | ○ |
| Flurstücks-Grenze     | —         | KKS-Anlagen geplant                    | —        | Schilderpfahl mit Messkontakt (MK) | ○ |
| Topografie            | —         | Schutzstreifen (dingliche Sicherung)   | - - -    | Arbeitsstreifen                    | □ |
| Fremdleitungen        | —         | TS-Punkt mit Nr., Winkel u. Koordinate | ○        |                                    |   |
| Bestand Gas bayernets | —         | Kilometrierung                         | km 00+00 |                                    |   |

0 10 20 30 40 50 Meter

|   |  |  |  |  |  |
|---|--|--|--|--|--|
| DR. SPANG Ingenieurgesellschaft für Bauwesen, Geologie und Umwelttechnik mbH<br>Rosi-Wolfstein-Straße 6, 58453 Witten<br>Telefon: 02302 / 9 14 02 - 0 |  | Geplante Gastransportleitung AUGUSTA von Wertingen nach Kötz<br>Planunterlagen zum Planfeststellungsverfahren (PF-V) |  | Ingeniebüro Weishaupt<br>Planung und Bauüberwachung<br>im Auftrag der<br><b>bayernets</b><br>energie transport systeme |  |
| Plangrundlage: WK5100_GP_TP_TG_230426-WPG<br>Plan Nr.: 42.7852/ 2.1 Gezeichnet: Bt  |  | Trassierungsplan Lage<br>Hydrologische Beweissicherung   |  | Leitung 5100 (WK51)<br>DN 700 MOP 100<br>Schutzstreifen 10 m   |  |
| Datum: 28.04.2023 Geprüft: BJe  |  | Bundesland: Bayern   |  | Regierungsbezirk: Schwaben   |  |
| Landkreis: Dillingen a.d. Donau   |  | Datum  |  | Name   |  |
| Rev.  |  | Datum  |  | Name   |  |
| Änderung  |  | Datum  |  | Name   |  |
| Erstellt  |  | Datum  |  | Name   |  |
| Geprüft   |  | Datum  |  | Name   |  |
| Freigegeben   |  | Datum  |  | Name   |  |
| Format  |  | Maßstab  |  | Revision   |  |
| DIN A3  |  | 1 : 1.000  |  | 0  |  |
| Planname  |  | Blatt-Nr.  |  | Blatt-Nr.  |  |
| WK5100_GP_TP_TG_36  |  | WK5100_GP_TP_TG_36   |  | WK5100_GP_TP_TG_36   |  |

© Geobasisdaten: Bayerische Vermessungsverwaltung





Planfeststellungsbehörde

Eintrag. hydrolog. Beweissicherung sind schem. dargestellt

**Legende** (themenbezogene Auswahl zum vorliegenden Plan; weitere Verwendungen gemäß Symbol-/ Zeichenverzeichnis):

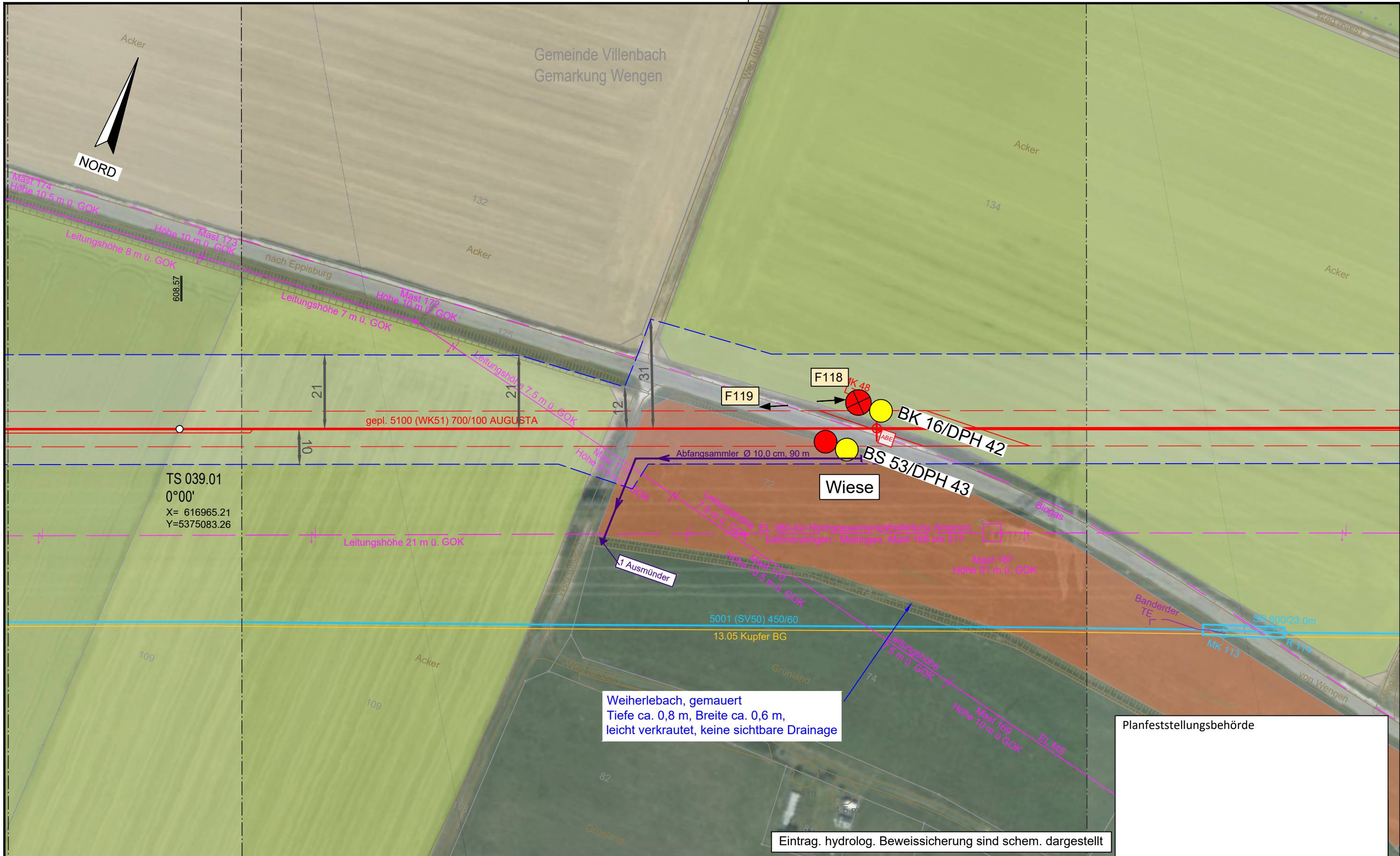
|                       |             |  |                    |                                    |                 |
|-----------------------|-------------|--|--------------------|------------------------------------|-----------------|
| Gemarkung             | — · — · — · | Gastransportleitung geplant            | — (red)            | Schilderpfahl (SPF)                | ○ (red)         |
| Flurstücks-Grenze     | — (dashed)  | KKS-Anlagen geplant                    | — (red)            | Schilderpfahl mit Messkontakt (MK) | ○ (yellow)      |
| Topografie            | — (brown)   | Schutzstreifen (dingliche Sicherung)   | — (dashed)         | Arbeitsstreifen                    | — (blue dashed) |
| Fremdleitungen        | — (magenta) | TS-Punkt mit Nr., Winkel u. Koordinate | ○ (red) with lines |                                    |                 |
| Bestand Gas bayernets | — (blue)    | Kilometrierung                         | km 00+00           |                                    |                 |

0 10 20 30 40 50  
Meter

|   |       |  |            |  |           |
|---|-------|--|------------|--|-----------|
| DR. SPANG Ingenieurgesellschaft für Bauwesen, Geologie und Umwelttechnik mbH<br>Rosi-Wolfstein-Straße 6, 58453 Witten<br>Telefon: 02302 / 9 14 02 - 0 |       | Geplante Gastransportleitung AUGUSTA von Wertingen nach Kötz<br>Planunterlagen zum Planfeststellungsverfahren (PF-V) |            | im Auftrag der   |           |
| Plangrundlage: WK5100_GP_TP_TG_230426-WPG<br>Plan Nr.: 42.7852/ 2.1 Gezeichnet: Bt  |       | Trassierungsplan Lage<br>Hydrologische Beweissicherung   |            | Leitung 5100 (WK51)<br>DN 700 MOP 100<br>Schutzstreifen 10 m |           |
| Datum: 28.04.2023 Geprüft: BJe  |       | Bundesland: Bayern   |            | Regierungsbezirk: Schwaben                                   |           |
|   |       | Landkreis: Dillingen a.d. Donau  |            |  |           |
| Rev.  | Datum | Änderung   | Datum      | Name   | Format    |
|   |       |  | 31.03.2023 | Döring; Hahn / WPG   | DIN A3    |
|   |       |  | 31.03.2023 | Thiele / WPG   | 1 : 1.000 |
|   |       | Freigegeben  |            |  | 0         |
|   |       |  |            | Planname   | Blatt-Nr. |
|   |       |  |            | WK5100_GP_TP_TG_37   |           |

© Geobasisdaten: Bayerische Vermessungsverwaltung





Weierlebach, gemauert  
 Tiefe ca. 0,8 m, Breite ca. 0,6 m,  
 leicht verkrautet, keine sichtbare Drainage

Planfeststellungsbehörde

Eintrag. hydrolog. Beweissicherung sind schem. dargestellt

**Legende** (themenbezogene Auswahl zum vorliegenden Plan; weitere Verwendungen gemäß Symbol-/ Zeichenverzeichnis):

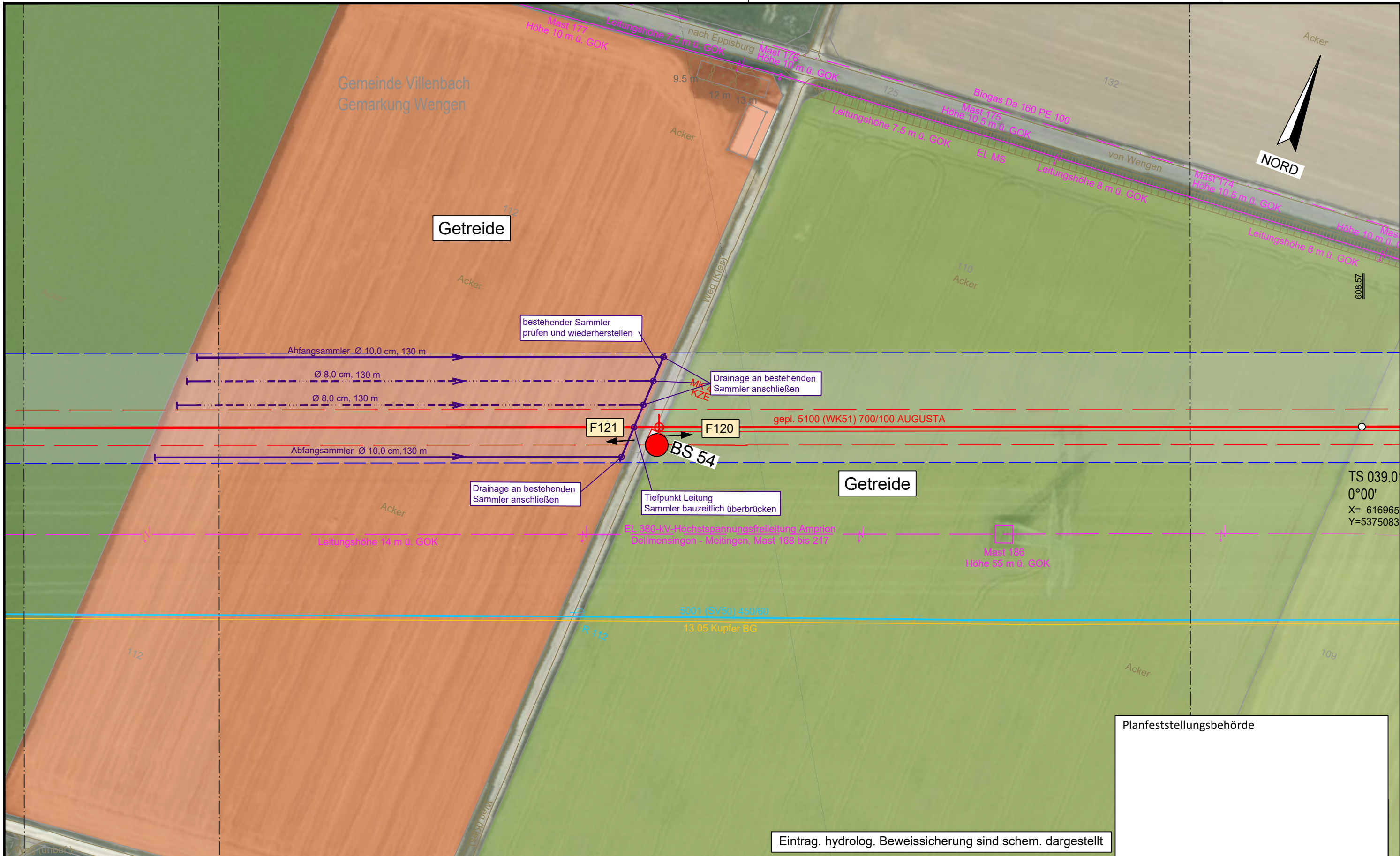
|                       |             |  |                    |                                    |                  |
|-----------------------|-------------|--|--------------------|------------------------------------|------------------|
| Gemarkung             | — · — · —   | Gastransportleitung geplant            | — (red)            | Schilderpfahl (SPF)                | ○ (red)          |
| Flurstücks-Grenze     | — (dashed)  | KKS-Anlagen geplant                    | — (blue)           | Schilderpfahl mit Messkontakt (MK) | ○ (red with dot) |
| Topografie            | — (brown)   | Schutzstreifen (dingliche Sicherung)   | — (dashed red)     | Arbeitsstreifen                    | — (blue)         |
| Fremdleitungen        | — (magenta) | TS-Punkt mit Nr., Winkel u. Koordinate | ○ (red with cross) |                                    |                  |
| Bestand Gas bayernets | — (cyan)    | Kilometrierung                         | km 00+00           |                                    |                  |

0 10 20 30 40 50 Meter

|   |  |  |  |  |  |
|---|--|--|--|--|--|
| DR. SPANG Ingenieurgesellschaft für Bauwesen, Geologie und Umwelttechnik mbH<br>Rosi-Wolfstein-Straße 6, 58453 Witten<br>Telefon: 02302 / 9 14 02 - 0 |  | Geplante Gastransportleitung AUGUSTA von Wertingen nach Kötz<br>Planunterlagen zum Planfeststellungsverfahren (PF-V) |  | Ingenieurbüro Weishaupt<br>Planung und Bauüberwachung<br>im Auftrag der<br><b>bayernets</b><br>energie transport systeme |  |
| Plangrundlage: WK5100_GP_TP_TG_230426-WPG<br>Plan Nr.: 42.7852/ 2.1 Gezeichnet: Bt  |  | Trassierungsplan Lage<br>Hydrologische Beweissicherung   |  | Leitung 5100 (WK51)<br>DN 700 MOP 100<br>Schutzstreifen 10 m   |  |
| Datum: 28.04.2023 Geprüft: BJe  |  | Bundesland: Bayern   |  | Regierungsbezirk: Schwaben   |  |
| Landkreis: Dillingen a.d. Donau   |  | Datum: 31.03.2023  |  | Name: Döring; Hahn / WPG   |  |
| Rev. Datum Änderung   |  | Datum  |  | Name   |  |
| 0 1 2   |  | 31.03.2023   |  | Döring; Hahn / WPG   |  |
| 3 4   |  | 31.03.2023   |  | Thiele / WPG   |  |
| 5   |  | Freigegeben  |  | Thiele / WPG   |  |
| 6   |  | Freigegeben  |  | Thiele / WPG   |  |
| 7   |  | Freigegeben  |  | Thiele / WPG   |  |
| 8   |  | Freigegeben  |  | Thiele / WPG   |  |
| 9   |  | Freigegeben  |  | Thiele / WPG   |  |
| 10  |  | Freigegeben  |  | Thiele / WPG   |  |
| 11  |  | Freigegeben  |  | Thiele / WPG   |  |
| 12  |  | Freigegeben  |  | Thiele / WPG   |  |
| 13  |  | Freigegeben  |  | Thiele / WPG   |  |
| 14  |  | Freigegeben  |  | Thiele / WPG   |  |
| 15  |  | Freigegeben  |  | Thiele / WPG   |  |
| 16  |  | Freigegeben  |  | Thiele / WPG   |  |
| 17  |  | Freigegeben  |  | Thiele / WPG   |  |
| 18  |  | Freigegeben  |  | Thiele / WPG   |  |
| 19  |  | Freigegeben  |  | Thiele / WPG   |  |
| 20  |  | Freigegeben  |  | Thiele / WPG   |  |
| 21  |  | Freigegeben  |  | Thiele / WPG   |  |
| 22  |  | Freigegeben  |  | Thiele / WPG   |  |
| 23  |  | Freigegeben  |  | Thiele / WPG   |  |
| 24  |  | Freigegeben  |  | Thiele / WPG   |  |
| 25  |  | Freigegeben  |  | Thiele / WPG   |  |
| 26  |  | Freigegeben  |  | Thiele / WPG   |  |
| 27  |  | Freigegeben  |  | Thiele / WPG   |  |
| 28  |  | Freigegeben  |  | Thiele / WPG   |  |
| 29  |  | Freigegeben  |  | Thiele / WPG   |  |
| 30  |  | Freigegeben  |  | Thiele / WPG   |  |
| 31  |  | Freigegeben  |  | Thiele / WPG   |  |
| 32  |  | Freigegeben  |  | Thiele / WPG   |  |
| 33  |  | Freigegeben  |  | Thiele / WPG   |  |
| 34  |  | Freigegeben  |  | Thiele / WPG   |  |
| 35  |  | Freigegeben  |  | Thiele / WPG   |  |
| 36  |  | Freigegeben  |  | Thiele / WPG   |  |
| 37  |  | Freigegeben  |  | Thiele / WPG   |  |
| 38  |  | Freigegeben  |  | Thiele / WPG   |  |
| 39  |  | Freigegeben  |  | Thiele / WPG   |  |
| 40  |  | Freigegeben  |  | Thiele / WPG   |  |
| 41  |  | Freigegeben  |  | Thiele / WPG   |  |
| 42  |  | Freigegeben  |  | Thiele / WPG   |  |
| 43  |  | Freigegeben  |  | Thiele / WPG   |  |
| 44  |  | Freigegeben  |  | Thiele / WPG   |  |
| 45  |  | Freigegeben  |  | Thiele / WPG   |  |
| 46  |  | Freigegeben  |  | Thiele / WPG   |  |
| 47  |  | Freigegeben  |  | Thiele / WPG   |  |
| 48  |  | Freigegeben  |  | Thiele / WPG   |  |
| 49  |  | Freigegeben  |  | Thiele / WPG   |  |
| 50  |  | Freigegeben  |  | Thiele / WPG   |  |
| 51  |  | Freigegeben  |  | Thiele / WPG   |  |
| 52  |  | Freigegeben  |  | Thiele / WPG   |  |
| 53  |  | Freigegeben  |  | Thiele / WPG   |  |
| 54  |  | Freigegeben  |  | Thiele / WPG   |  |
| 55  |  | Freigegeben  |  | Thiele / WPG   |  |
| 56  |  | Freigegeben  |  | Thiele / WPG   |  |
| 57  |  | Freigegeben  |  | Thiele / WPG   |  |
| 58  |  | Freigegeben  |  | Thiele / WPG   |  |
| 59  |  | Freigegeben  |  | Thiele / WPG   |  |
| 60  |  | Freigegeben  |  | Thiele / WPG   |  |
| 61  |  | Freigegeben  |  | Thiele / WPG   |  |
| 62  |  | Freigegeben  |  | Thiele / WPG   |  |
| 63  |  | Freigegeben  |  | Thiele / WPG   |  |
| 64  |  | Freigegeben  |  | Thiele / WPG   |  |
| 65  |  | Freigegeben  |  | Thiele / WPG   |  |
| 66  |  | Freigegeben  |  | Thiele / WPG   |  |
| 67  |  | Freigegeben  |  | Thiele / WPG   |  |
| 68  |  | Freigegeben  |  | Thiele / WPG   |  |
| 69  |  | Freigegeben  |  | Thiele / WPG   |  |
| 70  |  | Freigegeben  |  | Thiele / WPG   |  |
| 71  |  | Freigegeben  |  | Thiele / WPG   |  |
| 72  |  | Freigegeben  |  | Thiele / WPG   |  |
| 73  |  | Freigegeben  |  | Thiele / WPG   |  |
| 74  |  | Freigegeben  |  | Thiele / WPG   |  |
| 75  |  | Freigegeben  |  | Thiele / WPG   |  |
| 76  |  | Freigegeben  |  | Thiele / WPG   |  |
| 77  |  | Freigegeben  |  | Thiele / WPG   |  |
| 78  |  | Freigegeben  |  | Thiele / WPG   |  |
| 79  |  | Freigegeben  |  | Thiele / WPG   |  |
| 80  |  | Freigegeben  |  | Thiele / WPG   |  |
| 81  |  | Freigegeben  |  | Thiele / WPG   |  |
| 82  |  | Freigegeben  |  | Thiele / WPG   |  |
| 83  |  | Freigegeben  |  | Thiele / WPG   |  |
| 84  |  | Freigegeben  |  | Thiele / WPG   |  |
| 85  |  | Freigegeben  |  | Thiele / WPG   |  |
| 86  |  | Freigegeben  |  | Thiele / WPG   |  |
| 87  |  | Freigegeben  |  | Thiele / WPG   |  |
| 88  |  | Freigegeben  |  | Thiele / WPG   |  |
| 89  |  | Freigegeben  |  | Thiele / WPG   |  |
| 90  |  | Freigegeben  |  | Thiele / WPG   |  |
| 91  |  | Freigegeben  |  | Thiele / WPG   |  |
| 92  |  | Freigegeben  |  | Thiele / WPG   |  |
| 93  |  | Freigegeben  |  | Thiele / WPG   |  |
| 94  |  | Freigegeben  |  | Thiele / WPG   |  |
| 95  |  | Freigegeben  |  | Thiele / WPG   |  |
| 96  |  | Freigegeben  |  | Thiele / WPG   |  |
| 97  |  | Freigegeben  |  | Thiele / WPG   |  |
| 98  |  | Freigegeben  |  | Thiele / WPG   |  |
| 99  |  | Freigegeben  |  | Thiele / WPG   |  |
| 100   |  | Freigegeben  |  | Thiele / WPG   |  |

© Geobasisdaten: Bayerische Vermessungsverwaltung





Planfeststellungsbehörde

Eintrag. hydrolog. Beweissicherung sind schem. dargestellt

**Legende** (themenbezogene Auswahl zum vorliegenden Plan; weitere Verwendungen gemäß Symbol-/ Zeichenverzeichnis):

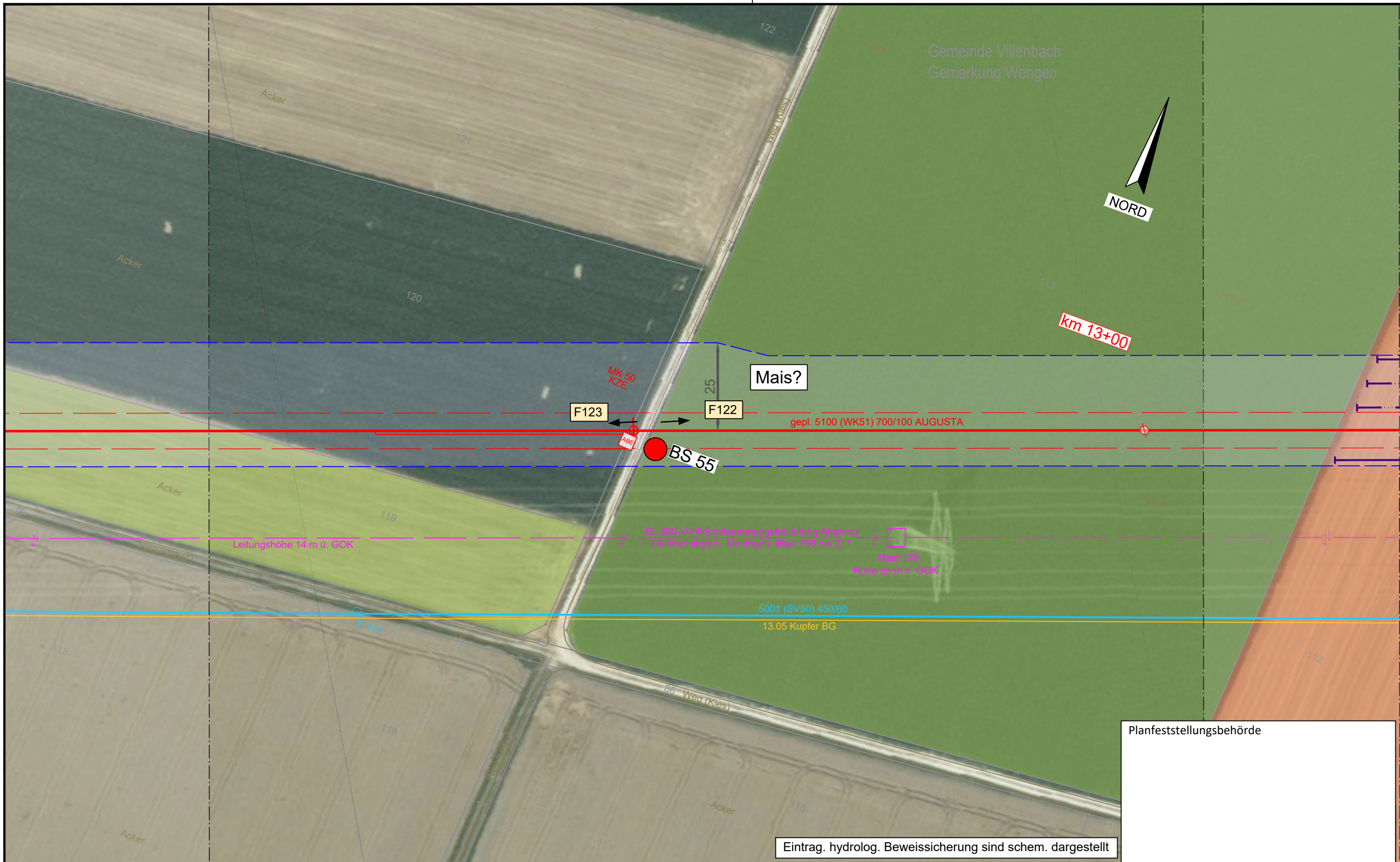
|                       |             |  |          |                                    |   |
|-----------------------|-------------|--|----------|------------------------------------|---|
| Gemarkung             | — · — · — · | Gastransportleitung geplant            | —        | Schilderpfahl (SPF)                | ○ |
| Flurstücks-Grenze     | —           | KKS-Anlagen geplant                    | —        | Schilderpfahl mit Messkontakt (MK) | ○ |
| Topografie            | —           | Schutzstreifen (dingliche Sicherung)   | - - - -  | Arbeitsstreifen                    | ▬ |
| Fremdleitungen        | —           | TS-Punkt mit Nr., Winkel u. Koordinate | ○        |                                    |   |
| Bestand Gas bayernets | —           | Kilometrierung                         | km 00+00 |                                    |   |

0 10 20 30 40 50  
Meter

|   |       |  |            |  |                    |
|---|-------|--|------------|--|--------------------|
| DR. SPANG Ingenieurgesellschaft für Bauwesen, Geologie und Umwelttechnik mbH<br>Rosi-Wolfstein-Straße 6, 58453 Witten<br>Telefon: 02302 / 9 14 02 - 0 |       | Geplante Gastransportleitung AUGUSTA von Wertingen nach Kötz<br>Planunterlagen zum Planfeststellungsverfahren (PF-V) |            | Ingenieurbüro Weishaupt<br>Planung und Bauüberwachung<br>im Auftrag der<br><b>bayernets</b><br>energie transport systeme |                    |
| Plangrundlage: WK5100_GP_TP_TG_230426-WPG<br>Plan Nr.: 42.7852/ 2.1 Gezeichnet: Bt  |       | Trassierungsplan Lage<br>Hydrologische Beweissicherung   |            | Leitung 5100 (WK51)<br>DN 700 MOP 100<br>Schutzstreifen 10 m   |                    |
| Datum: 28.04.2023 Geprüft: BJe  |       | Bundesland: Bayern   |            | Regierungsbezirk: Schwaben   |                    |
| Landkreis: Dillingen a.d. Donau   |       | Datum  |            | Name   |                    |
| Rev.  | Datum | Änderung   | Datum      | Name   | Format             |
|   |       |  | 31.03.2023 | Döring; Hahn / WPG   | DIN A3             |
|   |       |  | 31.03.2023 | Thiele / WPG   | Maßstab            |
|   |       |  |            |  | 1 : 1.000          |
|   |       |  |            |  | Revision           |
|   |       |  |            |  | 0                  |
|   |       |  |            |  | Blatt-Nr.          |
|   |       |  |            |  | WK5100_GP_TP_TG_39 |

© Geobasisdaten: Bayerische Vermessungsverwaltung





Planfeststellungsbehörde

Eintrag. hydrolog. Beweissicherung sind schem. dargestellt

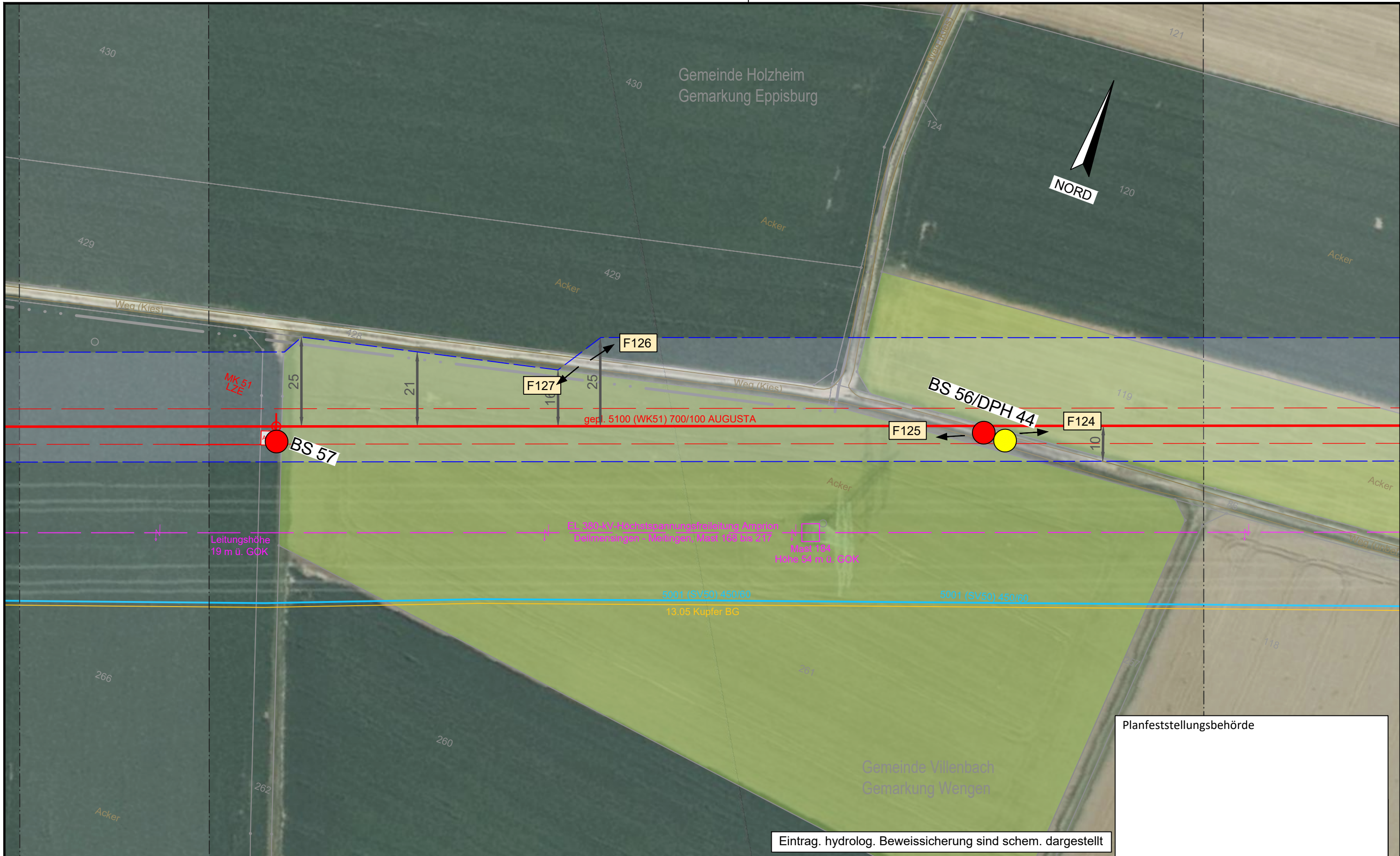
**Legende** (themenbezogene Auswahl zum vorliegenden Plan; weitere Verwendungen gemäß Symbol-/ Zeichenverzeichnis):

|                       |               |  |             |                                    |          |
|-----------------------|---------------|--|-------------|------------------------------------|----------|
| Gemarkung             | — · — · — · — | Gastransportleitung geplant            | — (red)     | Schilderpfahl (SPf)                | ○ (red)  |
| Flurstücks-Grenze     | — (grey)      | KKS-Anlagen geplant                    | — (red)     | Schilderpfahl mit Messkontakt (MK) | ○ (red)  |
| Topografie            | — (brown)     | Schutzstreifen (dingliche Sicherung)   | - - - (red) | Arbeitsstreifen                    | □ (blue) |
| Fremdleitungen        | — (magenta)   | TS-Punkt mit Nr., Winkel u. Koordinate | ○ (red)     |                                    |          |
| Bestand Gas bayernets | — (cyan)      | Kilometrierung                         | ⊗ km 00+00  |                                    |          |

0 10 20 30 40 50  
Meter

|   |  |  |  |  |  |
|---|--|--|--|--|--|
| DR. SPANG Ingenieurgesellschaft für Bauwesen, Geologie und Umwelttechnik mbH<br>Rosi-Wolfstein-Straße 6, 58453 Witten<br>Telefon: 02302 / 9 14 02 - 0 |  | Geplante Gastransportleitung AUGUSTA von Wertingen nach Kötz<br>Planunterlagen zum Planfeststellungsverfahren (PF-V) |  | Ingenieurbüro Weishaupt (bW)<br>Planung und Bauüberwachung<br>im Auftrag der bayernets energie transport systeme |  |
| Plangrundlage: WK5100_GP_TP_TG_230426-WPG<br>Plan Nr.: 42.7852/ 2.1 Gezeichnet: Bt<br>Datum: 28.04.2023 Geprüft: BJe                                  |  | Trassierungsplan Lage<br>Hydrologische Beweissicherung   |  | Leitung 5100 (WK51)<br>DN 700 MOP 100<br>Schutzstreifen 10 m   |  |
| Bundesland: Bayern<br>Regierungsbezirk: Schwaben<br>Landkreis: Dillingen a.d.Donau  |  | Datum: 31.03.2023<br>Name: Döring; Hahn / WPG  |  | Format: DIN A3<br>Maßstab: 1 : 1.000<br>Revision: 0  |  |
| Datum: 31.03.2023<br>Name: Thiele / WPG   |  | Datum: 31.03.2023<br>Name: Thiele / WPG  |  | Planname: WK5100_GP_TP_TG_40<br>Blatt-Nr.: 40  |  |
| © Geobasisdaten: Bayerische Vermessungsverwaltung   |  |  |  |  |  |





Planfeststellungsbehörde

Eintrag. hydrolog. Beweissicherung sind schem. dargestellt

**Legende** (themenbezogene Auswahl zum vorliegenden Plan; weitere Verwendungen gemäß Symbol-/ Zeichenverzeichnis):

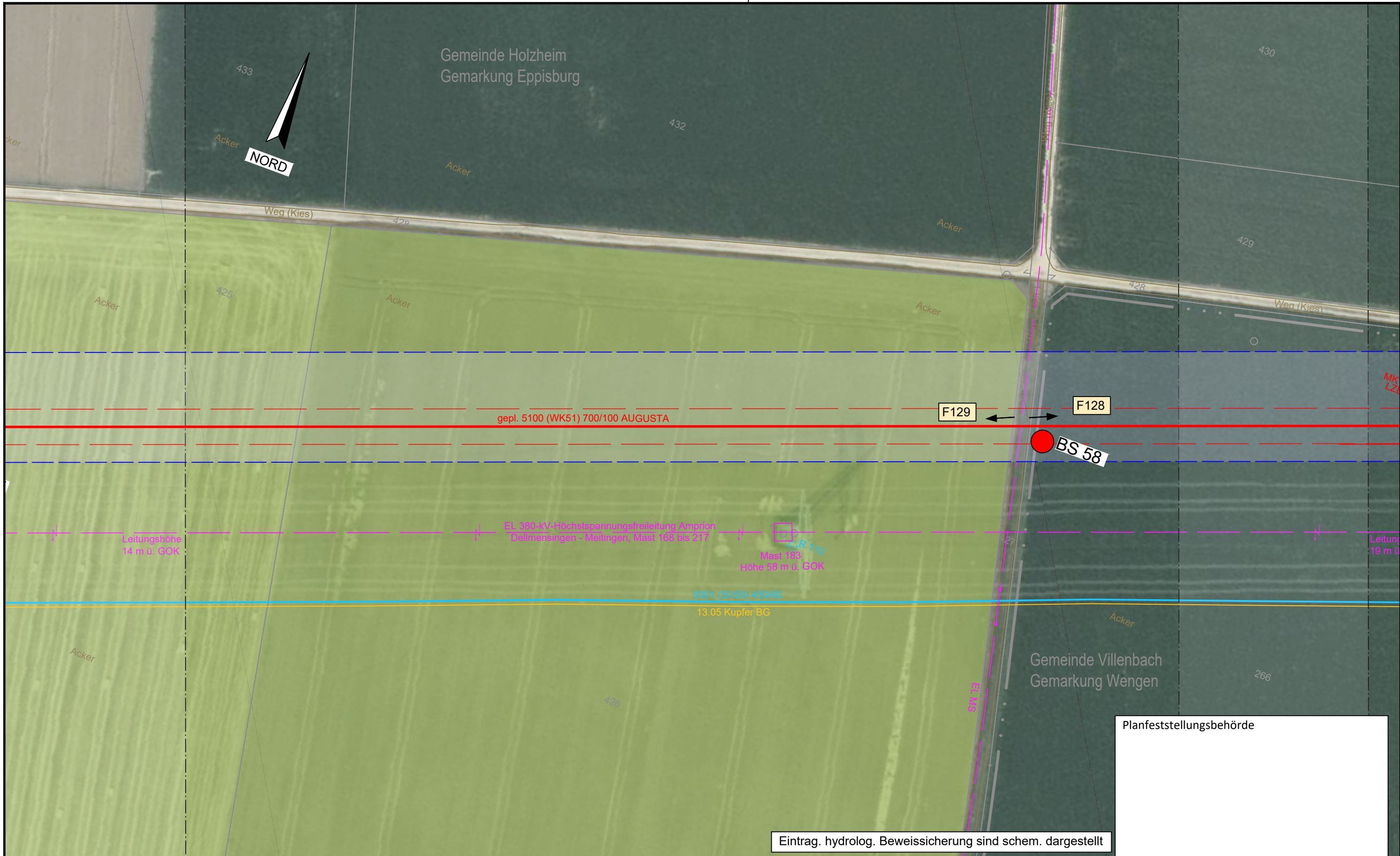
|                       |             |  |             |                                    |          |
|-----------------------|-------------|--|-------------|------------------------------------|----------|
| Gemarkung             | — · — · — · | Gastransportleitung geplant            | — (red)     | Schilderpfahl (SPf)                | ○ (red)  |
| Flurstücks-Grenze     | — (grey)    | KKS-Anlagen geplant                    | — (red)     | Schilderpfahl mit Messkontakt (MK) | ○ (red)  |
| Topografie            | — (brown)   | Schutzstreifen (dingliche Sicherung)   | - - - (red) | Arbeitsstreifen                    | □ (blue) |
| Fremdleitungen        | — (pink)    | TS-Punkt mit Nr., Winkel u. Koordinate | ○ (red)     |                                    |          |
| Bestand Gas bayernets | — (blue)    | Kilometrierung                         | km 00+00    |                                    |          |

0 10 20 30 40 50 Meter

|   |  |  |  |  |  |
|---|--|--|--|--|--|
| DR. SPANG Ingenieurgesellschaft für Bauwesen, Geologie und Umwelttechnik mbH<br>Rosi-Wolfstein-Straße 6, 58453 Witten<br>Telefon: 02302 / 9 14 02 - 0 |  | Geplante Gastransportleitung AUGUSTA von Wertingen nach Kötz<br>Planunterlagen zum Planfeststellungsverfahren (PF-V) |  | Ingenieurbüro Weishaupt<br>Planung und Bauüberwachung<br>im Auftrag der<br><b>bayernets</b><br>energie transport systeme |  |
| Plangrundlage: WK5100_GP_TP_TG_230426-WPG<br>Plan Nr.: 42.7852/ 2.1 Gezeichnet: Bt  |  | Trassierungsplan Lage<br>Hydrologische Beweissicherung   |  | Leitung 5100 (WK51)<br>DN 700 MOP 100<br>Schutzstreifen 10 m   |  |
| Datum: 28.04.2023 Geprüft: BJe  |  | Bundesland: Bayern   |  | Regierungsbezirk: Schwaben   |  |
| Landkreis: Dillingen a.d. Donau   |  | Datum  |  | Name   |  |
| Rev.  |  | Datum  |  | Name   |  |
| 0   |  | 31.03.2023   |  | Döring; Hahn / WPG   |  |
| 1   |  | 31.03.2023   |  | Thiele / WPG   |  |
| 2   |  | Freigegeben  |  | Format   |  |
| 3   |  | Freigegeben  |  | Maßstab  |  |
| 4   |  | Freigegeben  |  | Revision   |  |
| 5   |  | Freigegeben  |  | Blatt-Nr.  |  |
| 6   |  | Freigegeben  |  | WK5100_GP_TP_TG_41   |  |

© Geobasisdaten: Bayerische Vermessungsverwaltung





Planfeststellungsbehörde

Eintrag. hydrolog. Beweissicherung sind schem. dargestellt

**Legende** (themenbezogene Auswahl zum vorliegenden Plan; weitere Verwendungen gemäß Symbol-/ Zeichenverzeichnis):

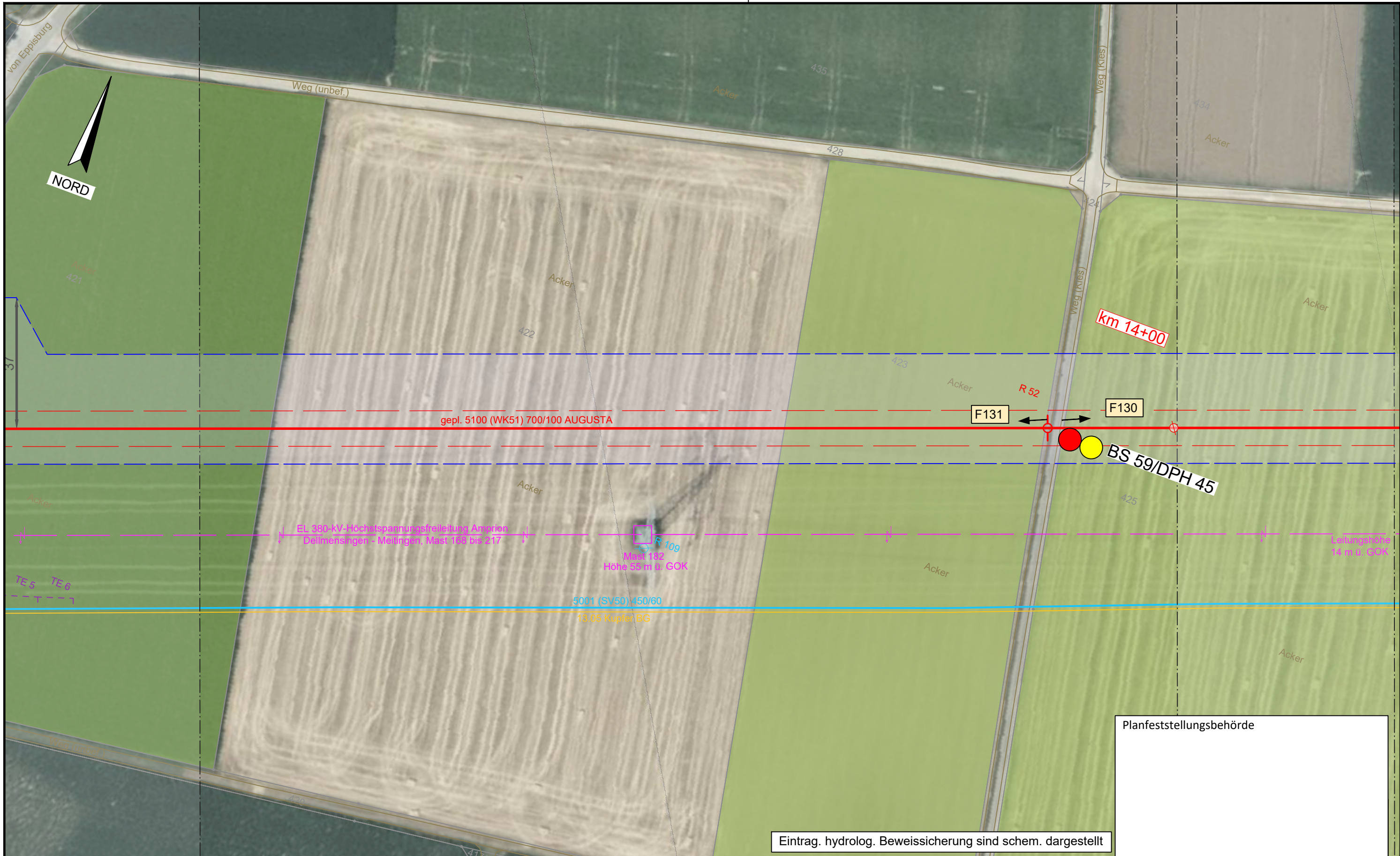
|                       |             |  |             |                                    |          |
|-----------------------|-------------|--|-------------|------------------------------------|----------|
| Gemarkung             | — · — · — · | Gastransportleitung geplant            | — (red)     | Schilderpfahl (SPf)                | ○ (red)  |
| Flurstücks-Grenze     | — (grey)    | KKS-Anlagen geplant                    | — (red)     | Schilderpfahl mit Messkontakt (MK) | ○ (red)  |
| Topografie            | — (brown)   | Schutzstreifen (dingliche Sicherung)   | - - - (red) | Arbeitsstreifen                    | □ (blue) |
| Fremdleitungen        | — (pink)    | TS-Punkt mit Nr., Winkel u. Koordinate | ○ (red)     |                                    |          |
| Bestand Gas bayernets | — (blue)    | Kilometrierung                         | km 00+00    |                                    |          |

0 10 20 30 40 50 Meter

|   |       |  |                    |  |           |
|---|-------|--|--------------------|--|-----------|
| DR. SPANG Ingenieurgesellschaft für Bauwesen, Geologie und Umwelttechnik mbH<br>Rosi-Wolfstein-Straße 6, 58453 Witten<br>Telefon: 02302 / 9 14 02 - 0 |       | Geplante Gastransportleitung AUGUSTA von Wertingen nach Kötz<br>Planunterlagen zum Planfeststellungsverfahren (PF-V) |                    | im Auftrag der bayernets                                     |           |
| Plangrundlage: WK5100_GP_TP_TG_230426-WPG<br>Plan Nr.: 42.7852/ 2.1 Gezeichnet: Bt  |       | Trassierungsplan Lage<br>Hydrologische Beweissicherung   |                    | Leitung 5100 (WK51)<br>DN 700 MOP 100<br>Schutzstreifen 10 m |           |
| Datum: 28.04.2023 Geprüft: BJe  |       | Bundesland: Bayern   |                    | Regierungsbezirk: Schwaben                                   |           |
| Landkreis: Dillingen a.d. Donau   |       | Datum  |                    | Name   |           |
| Rev.  | Datum | Änderung   | Datum              | Name   | Format    |
|   |       |  | 31.03.2023         | Döring; Hahn / WPG   | DIN A3    |
|   |       |  | 31.03.2023         | Thiele / WPG   | 1 : 1.000 |
|   |       | Freigegeben  |                    |  | 0         |
|   |       |  | Planname           |  | Blatt-Nr. |
|   |       |  | WK5100_GP_TP_TG_42 |  | 42        |

© Geobasisdaten: Bayerische Vermessungsverwaltung





Planfeststellungsbehörde

Eintrag. hydrolog. Beweissicherung sind schem. dargestellt

| Legende (themenbezogene Auswahl zum vorliegenden Plan; weitere Verwendungen gemäß Symbol-/ Zeichenverzeichnis): |  |  |  |
|---|--|--|--|
| Gemarkung   |  | Gastransportleitung geplant            |  |
| Flurstücks-Grenze   |  | KKS-Anlagen geplant                    |  |
| Topografie  |  | Schutzstreifen (dingliche Sicherung)   |  |
| Fremdleitungen  |  | TS-Punkt mit Nr., Winkel u. Koordinate |  |
| Bestand Gas bayernets   |  | Kilometrierung                         |  |
| Schilderpfahl (SPf)   |  | Schilderpfahl mit Messkontakt (MK)     |  |
| Arbeitsstreifen   |  |  |  |



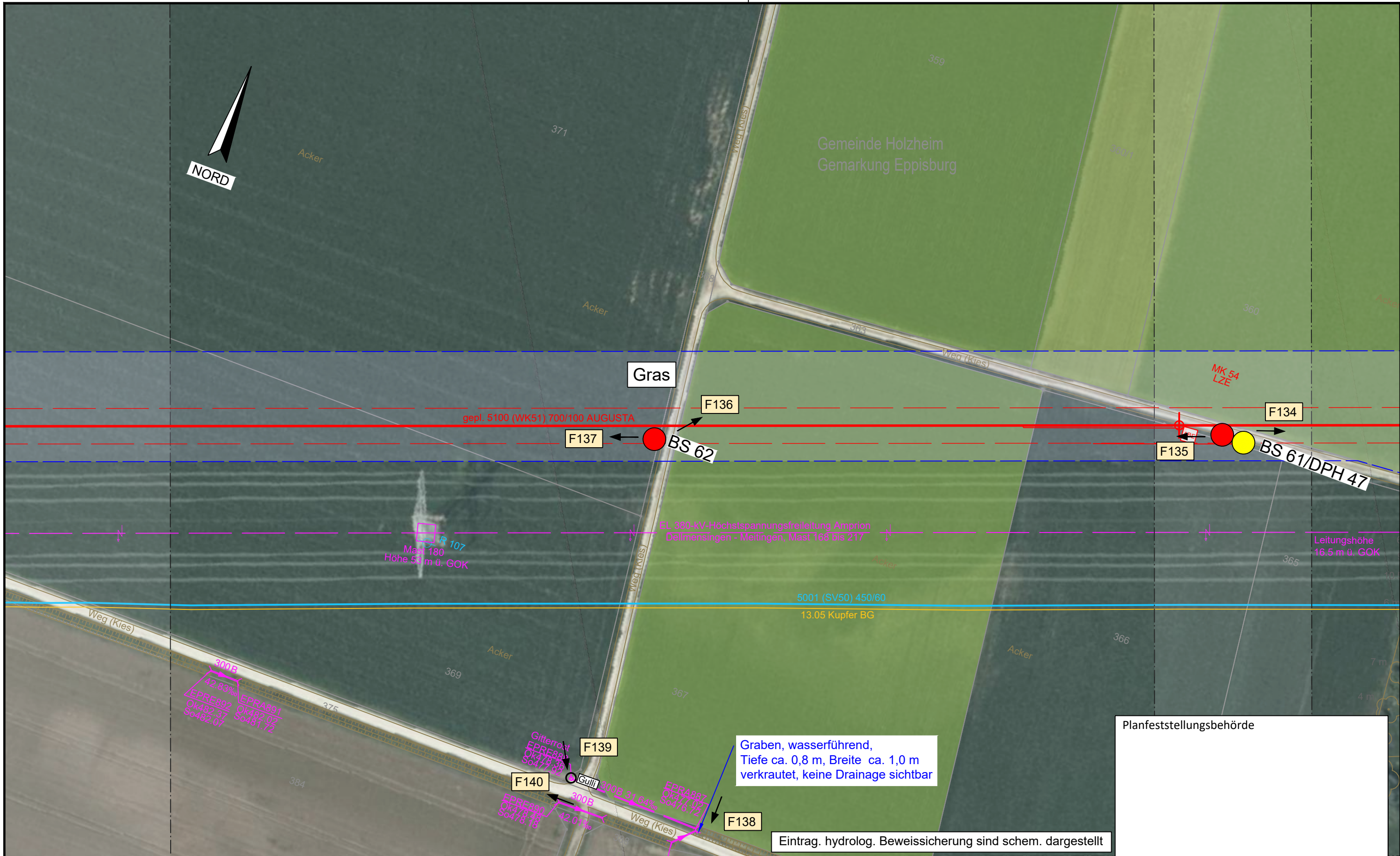
|   |       |  |            |   |           |
|---|-------|--|------------|---|-----------|
| <br>DR. SPANG Ingenieurgesellschaft für Bauwesen, Geologie und Umwelttechnik mbH<br>Rosi-Wolfstein-Straße 6, 58453 Witten<br>Telefon: 02302 / 9 14 02 - 0 |       | Geplante Gastransportleitung AUGUSTA von Wertingen nach Kötz<br>Planunterlagen zum Planfeststellungsverfahren (PF-V) |            | <br>Planung und Bauüberwachung<br>im Auftrag der<br><br>bayernets energie transport systeme |           |
| Plangrundlage: WK5100_GP_TP_TG_230426-WPG<br>Plan Nr.: 42.7852/ 2.1 Gezeichnet: Bt  |       | Trassierungsplan Lage<br>Hydrologische Beweissicherung   |            | Leitung 5100 (WK51)<br>DN 700 MOP 100<br>Schutzstreifen 10 m                                |           |
| Datum: 28.04.2023 Geprüft: BJe  |       | Bundesland: Bayern   |            | Regierungsbezirk: Schwaben<br>Landkreis: Dillingen a.d. Donau                               |           |
| Rev.  | Datum | Änderung   | Datum      | Name  | Format    |
|   |       |  | 31.03.2023 | Döring; Hahn / WPG  | DIN A3    |
|   |       |  | 31.03.2023 | Thiele / WPG  | Maßstab   |
|   |       | Freigegeben  |            |   | 1 : 1.000 |
|   |       |  |            |   | Revision  |
|   |       |  |            |   | 0         |
|   |       |  |            | Planname  | Blatt-Nr. |
|   |       |  |            | WK5100_GP_TP_TG   | 43        |

© Geobasisdaten: Bayerische Vermessungsverwaltung









Planfeststellungsbehörde

Eintrag. hydrolog. Beweissicherung sind schem. dargestellt

**Legende** (themenbezogene Auswahl zum vorliegenden Plan; weitere Verwendungen gemäß Symbol-/ Zeichenverzeichnis):

|                       |           |  |          |                                    |   |
|-----------------------|-----------|--|----------|------------------------------------|---|
| Gemarkung             | — · — · — | Gastransportleitung geplant            | —        | Schilderpfahl (SPF)                | ○ |
| Flurstücks-Grenze     | —         | KKS-Anlagen geplant                    | —        | Schilderpfahl mit Messkontakt (MK) | ○ |
| Topografie            | —         | Schutzstreifen (dingliche Sicherung)   | - - -    | Arbeitsstreifen                    | □ |
| Fremdleitungen        | —         | TS-Punkt mit Nr., Winkel u. Koordinate | ○        |                                    |   |
| Bestand Gas bayernets | —         | Kilometrierung                         | km 00+00 |                                    |   |

0 10 20 30 40 50 Meter

DR. SPANG Ingenieurgesellschaft für Bauwesen, Geologie und Umwelttechnik mbH  
 Rosi-Wolfstein-Straße 6, 58453 Witten  
 Telefon: 02302 / 9 14 02 - 0

**Geplante Gastransportleitung AUGUSTA von Wertingen nach Kötz**  
 Planunterlagen zum Planfeststellungsverfahren (PF-V)

**Trassierungsplan Lage**  
 Hydrologische Beweissicherung

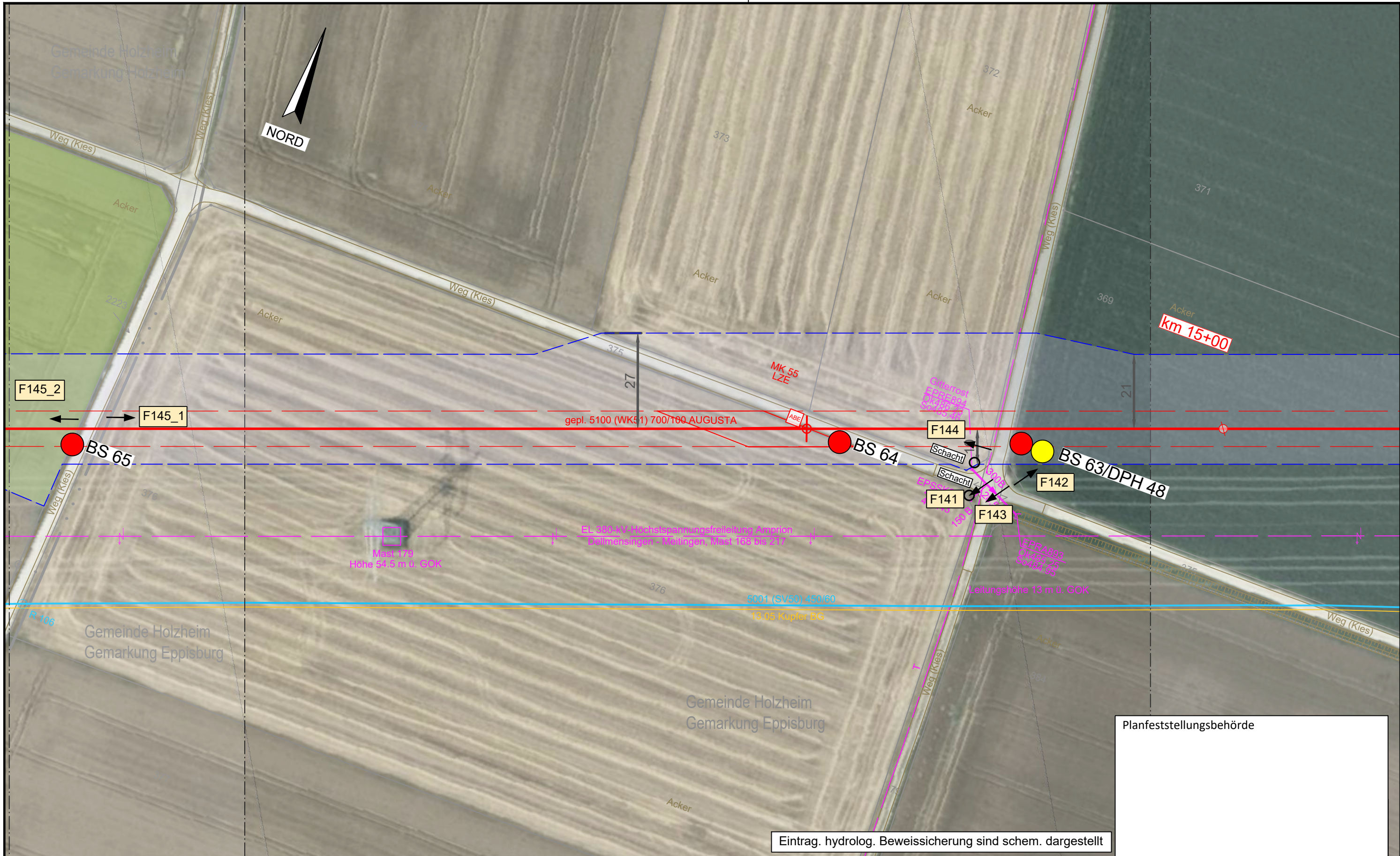
Leitung 5100 (WK51)  
 DN 700 MOP 100  
 Schutzstreifen 10 m

Datum: 28.04.2023 Geprüft: BJe Bundesland: Bayern Regierungsbezirk: Schwaben Landkreis: Dillingen a.d. Donau

| Rev. | Datum | Änderung    | Datum      | Name               | Format             | Maßstab   | Revision  |
|------|-------|-------------|------------|--------------------|--------------------|-----------|-----------|
|      |       | Erstellt    | 31.03.2023 | Döring; Hahn / WPG | DIN A3             | 1 : 1.000 | 0         |
|      |       | Geprüft     | 31.03.2023 | Thiele / WPG       | Planname           |           | Blatt-Nr. |
|      |       | Freigegeben |            |                    | WK5100_GP_TP_TG_45 |           |           |

© Geobasisdaten: Bayerische Vermessungsverwaltung





Planfeststellungsbehörde

Eintrag. hydrolog. Beweissicherung sind schem. dargestellt

**Legende** (themenbezogene Auswahl zum vorliegenden Plan; weitere Verwendungen gemäß Symbol-/ Zeichenverzeichnis):

|                       |               |  |             |                                    |          |
|-----------------------|---------------|--|-------------|------------------------------------|----------|
| Gemarkung             | — · — · — · — | Gastransportleitung geplant            | — (red)     | Schilderpfahl (SPf)                | ○ (red)  |
| Flurstücks-Grenze     | — (grey)      | KKS-Anlagen geplant                    | — (red)     | Schilderpfahl mit Messkontakt (MK) | ○ (red)  |
| Topografie            | — (brown)     | Schutzstreifen (dingliche Sicherung)   | - - - (red) | Arbeitsstreifen                    | — (blue) |
| Fremdleitungen        | — (magenta)   | TS-Punkt mit Nr., Winkel u. Koordinate | ○ (red)     |                                    |          |
| Bestand Gas bayernets | — (cyan)      | Kilometrierung                         | km 00+00    |                                    |          |

0 10 20 30 40 50 Meter

|   |       |  |            |  |                    |
|---|-------|--|------------|--|--------------------|
| DR. SPANG Ingenieurgesellschaft für Bauwesen, Geologie und Umwelttechnik mbH<br>Rosi-Wolfstein-Straße 6, 58453 Witten<br>Telefon: 02302 / 9 14 02 - 0 |       | Geplante Gastransportleitung AUGUSTA von Wertingen nach Kötz<br>Planunterlagen zum Planfeststellungsverfahren (PF-V) |            | im Auftrag der   |                    |
| Plangrundlage: WK5100_GP_TP_TG_230426-WPG<br>Plan Nr.: 42.7852/ 2.1 Gezeichnet: Bt  |       | Trassierungsplan Lage<br>Hydrologische Beweissicherung   |            | Leitung 5100 (WK51)<br>DN 700 MOP 100<br>Schutzstreifen 10 m |                    |
| Datum: 28.04.2023 Geprüft: BJe  |       | Bundesland: Bayern   |            | Regierungsbezirk: Schwaben                                   |                    |
|   |       | Landkreis: Dillingen a.d. Donau  |            |  |                    |
| Rev.  | Datum | Änderung   | Datum      | Name   | Format             |
|   |       |  | 31.03.2023 | Döring; Hahn / WPG   | DIN A3             |
|   |       |  | 31.03.2023 | Thiele / WPG   | Maßstab            |
|   |       |  |            |  | 1 : 1.000          |
|   |       |  |            |  | Revision           |
|   |       |  |            |  | 0                  |
|   |       |  |            |  | Blatt-Nr.          |
|   |       |  |            |  | WK5100_GP_TP_TG_46 |

© Geobasisdaten: Bayerische Vermessungsverwaltung





Planfeststellungsbehörde

Eintrag. hydrolog. Beweissicherung sind schem. dargestellt

**Legende** (themenbezogene Auswahl zum vorliegenden Plan; weitere Verwendungen gemäß Symbol-/ Zeichenverzeichnis):

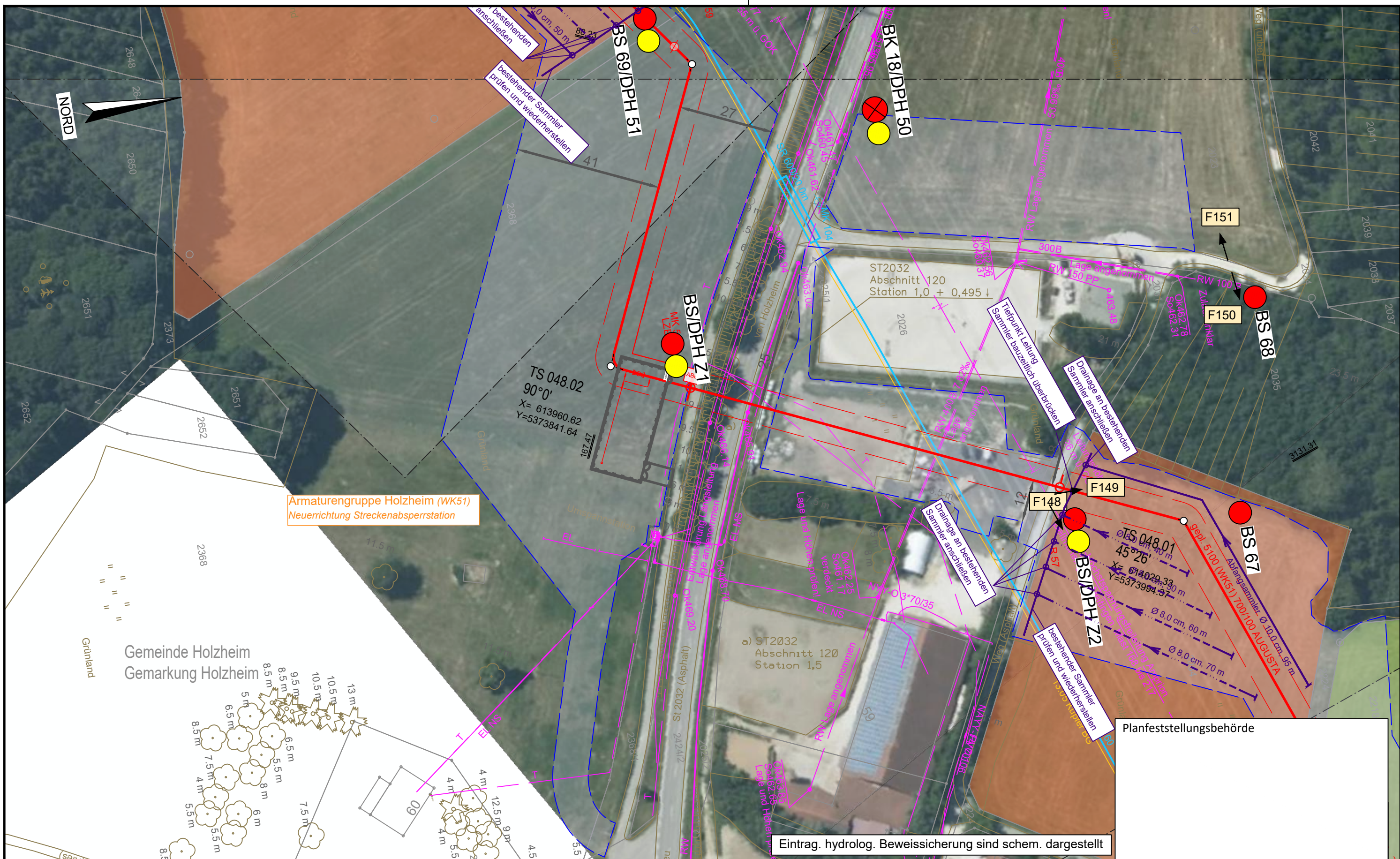
|                       |               |  |                 |                                    |          |
|-----------------------|---------------|--|-----------------|------------------------------------|----------|
| Gemarkung             | — · — · — · — | Gastransportleitung geplant            | — (red) —       | Schilderpfahl (SPf)                | ○ (red)  |
| Flurstücks-Grenze     | — (grey)      | KKS-Anlagen geplant                    | — (red) —       | Schilderpfahl mit Messkontakt (MK) | ○ (red)  |
| Topografie            | — (brown)     | Schutzstreifen (dingliche Sicherung)   | - - - - - (red) | Arbeitsstreifen                    | □ (blue) |
| Fremdleitungen        | — (pink)      | TS-Punkt mit Nr., Winkel u. Koordinate | ⊙ (red)         |                                    |          |
| Bestand Gas bayernets | — (blue)      | Kilometrierung                         | km 00+00        |                                    |          |

0 10 20 30 40 50 Meter

|   |  |  |  |  |  |
|---|--|--|--|--|--|
| DR. SPANG Ingenieurgesellschaft für Bauwesen, Geologie und Umwelttechnik mbH<br>Rosi-Wolfstein-Straße 6, 58453 Witten<br>Telefon: 02302 / 9 14 02 - 0 |  | Geplante Gastransportleitung AUGUSTA von Wertingen nach Kötz<br>Planunterlagen zum Planfeststellungsverfahren (PF-V) |  | Planung und Bauüberwachung<br>im Auftrag der                 |  |
| Plangrundlage: WK5100_GP_TP_TG_230426-WPG<br>Plan Nr.: 42.7852/ 2.1 Gezeichnet: Bt  |  | Trassierungsplan Lage<br>Hydrologische Beweissicherung   |  | Leitung 5100 (WK51)<br>DN 700 MOP 100<br>Schutzstreifen 10 m |  |
| Datum: 28.04.2023 Geprüft: BJe  |  | Bundesland: Bayern   |  | Regierungsbezirk: Schwaben                                   |  |
| Landkreis: Dillingen a.d. Donau   |  | Datum  |  | Name   |  |
| Rev.  |  | Datum  |  | Name   |  |
| 0   |  | 31.03.2023   |  | Döring; Hahn / WPG   |  |
| 1   |  | 31.03.2023   |  | Thiele / WPG   |  |
| 2   |  | Freigegeben  |  | Planname   |  |
| 3   |  | 4  |  | Blatt-Nr.  |  |
| 5   |  | 6  |  | WK5100_GP_TP_TG_47   |  |

© Geobasisdaten: Bayerische Vermessungsverwaltung





Armaturengruppe Holzheim (WK51)  
 Neuerrichtung Streckenabsperstation

Eintrag. hydrolog. Beweissicherung sind schem. dargestellt

Planfeststellungsbehörde

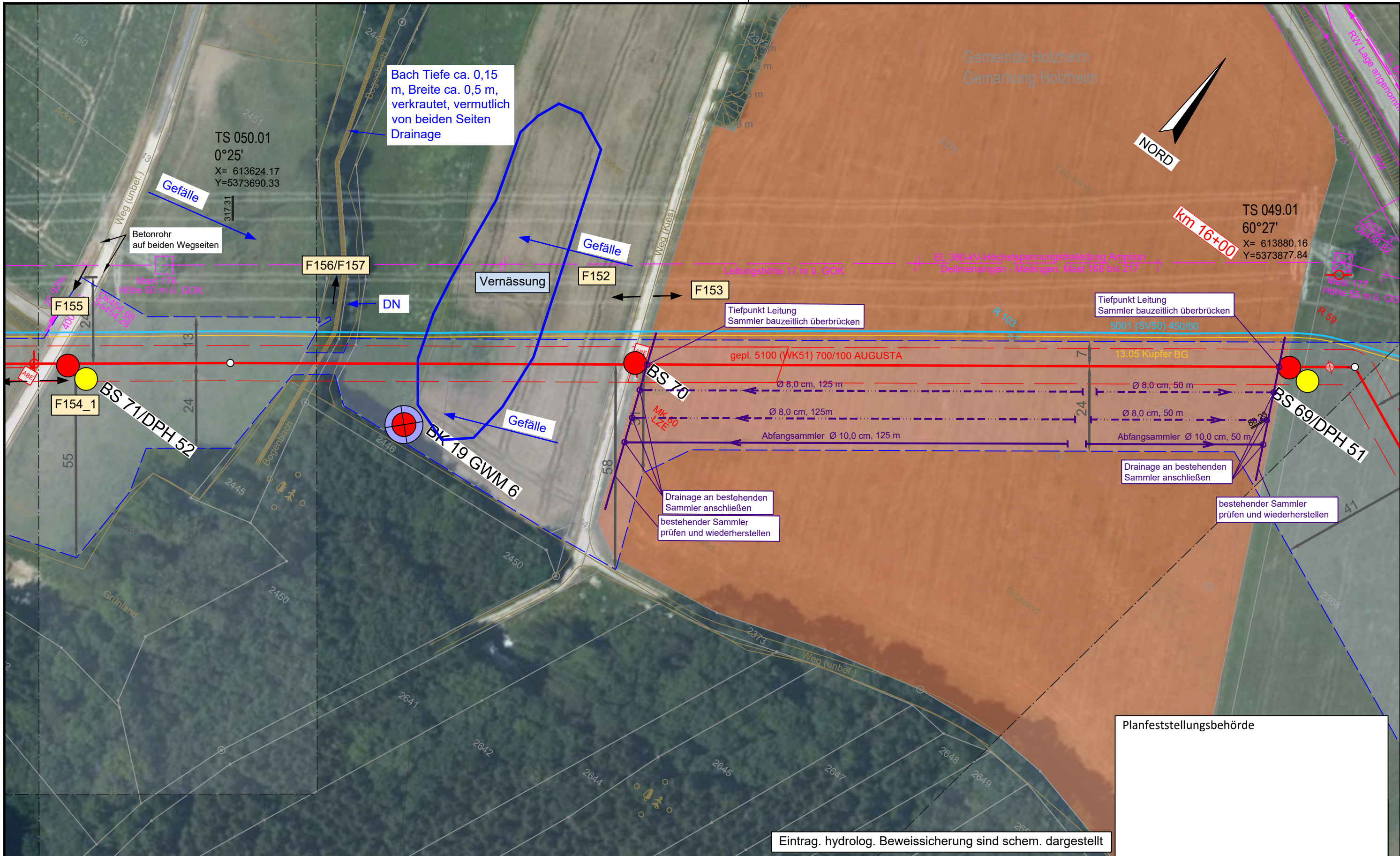
**Legende** (themenbezogene Auswahl zum vorliegenden Plan; weitere Verwendungen gemäß Symbol-/ Zeichenverzeichnis):

|                       |             |  |             |                                    |          |
|-----------------------|-------------|--|-------------|------------------------------------|----------|
| Gemarkung             | — · — · —   | Gastransportleitung geplant            | — (red)     | Schilderpfahl (SPF)                | ○ (red)  |
| Flurstücks-Grenze     | — (dashed)  | KKS-Anlagen geplant                    | — (red)     | Schilderpfahl mit Messkontakt (MK) | ○ (red)  |
| Topografie            | — (brown)   | Schutzstreifen (dingliche Sicherung)   | - - - (red) | Arbeitsstreifen                    | — (blue) |
| Fremdleitungen        | — (magenta) | TS-Punkt mit Nr., Winkel u. Koordinate | ⊙ (red)     |                                    |          |
| Bestand Gas bayernets | — (cyan)    | Kilometrierung                         | km 00+00    |                                    |          |

0 10 20 30 40 50 Meter

|   |  |  |  |  |  |
|---|--|--|--|--|--|
| DR. SPANG Ingenieurgesellschaft für Bauwesen, Geologie und Umwelttechnik mbH<br>Rosi-Wolfstein-Straße 6, 58453 Witten<br>Telefon: 02302 / 9 14 02 - 0 |  | Geplante Gastransportleitung AUGUSTA von Wertingen nach Kötz<br>Planunterlagen zum Planfeststellungsverfahren (PF-V) |  | Ingenieurbüro Weishaupt (bW)<br>Planung und Bauüberwachung<br>im Auftrag der bayernets |  |
| Plangrundlage: WK5100_GP_TP_TG_230426-WPG<br>Plan Nr.: 42.7852/ 2.1 Gezeichnet: Bt  |  | Trassierungsplan Lage<br>Hydrologische Beweissicherung   |  | Leitung 5100 (WK51)<br>DN 700 MOP 100<br>Schutzstreifen 10 m                           |  |
| Datum: 28.04.2023 Geprüft: BJe  |  | Bundesland: Bayern<br>Regierungsbezirk: Schwaben<br>Landkreis: Dillingen a.d. Donau                                  |  | Datum: 31.03.2023 Name: Döring; Hahn / WPG<br>Datum: 31.03.2023 Name: Thiele / WPG     |  |
| Rev. Datum Änderung   |  | Datum Name   |  | Format Maßstab Revision  |  |
| Freigegeben   |  | 31.03.2023 Thiele / WPG  |  | DIN A3 1 : 1.000 0   |  |
| © Geobasisdaten: Bayerische Vermessungsverwaltung   |  |  |  | WK5100_GP_TP_TG_48   |  |





Bach Tiefe ca. 0,15 m, Breite ca. 0,5 m, verkrautet, vermutlich von beiden Seiten Drainage

TS 050.01  
 0°25'  
 X= 613624.17  
 Y=5373690.33

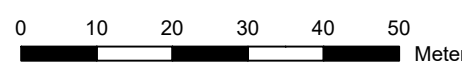
TS 049.01  
 60°27'  
 X= 613880.16  
 Y=5373877.84

Eintrag. hydrolog. Beweissicherung sind schem. dargestellt

Planfeststellungsbehörde

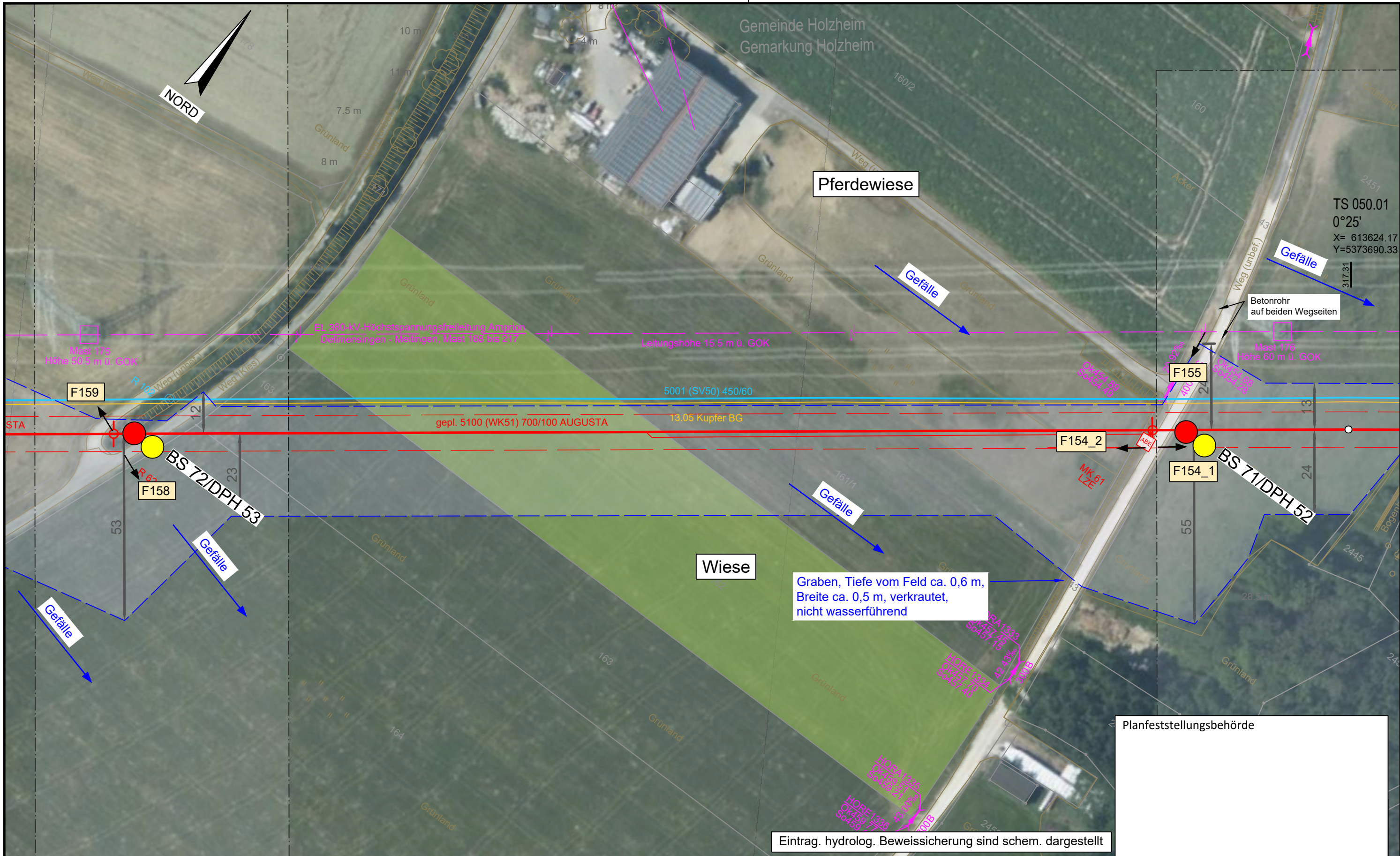
Legende (themenbezogene Auswahl zum vorliegenden Plan; weitere Verwendungen gemäß Symbol-/ Zeichenverzeichnis):

|                       |             |  |            |                                    |          |
|-----------------------|-------------|--|------------|------------------------------------|----------|
| Gemarkung             | — · — · —   | Gastransportleitung geplant            | — (red)    | Schilderpfahl (SPf)                | ○ (red)  |
| Flurstücks-Grenze     | — (dashed)  | KKS-Anlagen geplant                    | — (red)    | Schilderpfahl mit Messkontakt (MK) | ○ (red)  |
| Topografie            | — (brown)   | Schutzstreifen (dingliche Sicherung)   | — (dashed) | Arbeitsstreifen                    | — (blue) |
| Fremdleitungen        | — (magenta) | TS-Punkt mit Nr., Winkel u. Koordinate | ○ (red)    |                                    |          |
| Bestand Gas bayernets | — (cyan)    | Kilometrierung                         | km 00+00   |                                    |          |



|   |  |  |  |  |  |
|---|--|--|--|--|--|
| DR. SPANG Ingenieurgesellschaft für Bauwesen, Geologie und Umwelttechnik mbH<br>Rosi-Wolfstein-Straße 6, 58453 Witten<br>Telefon: 02302 / 9 14 02 - 0 |  | Geplante Gastransportleitung AUGUSTA von Wertingen nach Kötz<br>Planunterlagen zum Planfeststellungsverfahren (PF-V) |  | Ingenieurbüro Weishaupt<br>Planung und Bauüberwachung<br>im Auftrag der<br><b>bayernets</b><br>energie transport systeme |  |
| Plangrundlage: WK5100_GP_TP_TG_230426-WPG<br>Plan Nr.: 42.7852/ 2.1 Gezeichnet: Bt  |  | Trassierungsplan Lage<br>Hydrologische Beweissicherung   |  | Leitung 5100 (WK51)<br>DN 700 MOP 100<br>Schutzstreifen 10 m   |  |
| Datum: 28.04.2023 Geprüft: BJe  |  | Bundesland: Bayern   |  | Regierungsbezirk: Schwaben   |  |
| Landkreis: Dillingen a.d. Donau   |  | Datum  |  | Name   |  |
| Rev.  |  | Datum  |  | Name   |  |
| 0   |  | 31.03.2023   |  | Döring; Hahn / WPG   |  |
| 10  |  | 31.03.2023   |  | Thiele / WPG   |  |
| 20  |  | Freigegeben  |  | Planname   |  |
| 30  |  | WK5100_GP_TP_TG_49   |  | Blatt-Nr.  |  |
| 40  |  | © Geobasisdaten: Bayerische Vermessungsverwaltung  |  | Revision   |  |
| 50  |  | Meter  |  | 0  |  |



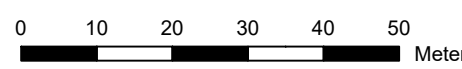


Eintrag. hydrolog. Beweissicherung sind schem. dargestellt

Planfeststellungsbehörde

Legende (themenbezogene Auswahl zum vorliegenden Plan; weitere Verwendungen gemäß Symbol-/ Zeichenverzeichnis):

|                       |           |  |          |                                    |   |
|-----------------------|-----------|--|----------|------------------------------------|---|
| Gemarkung             | — · — · — | Gastransportleitung geplant            | —        | Schilderpfahl (SPf)                | ○ |
| Flurstücks-Grenze     | —         | KKS-Anlagen geplant                    | —        | Schilderpfahl mit Messkontakt (MK) | ○ |
| Topografie            | —         | Schutzstreifen (dingliche Sicherung)   | - - -    | Arbeitsstreifen                    | ▬ |
| Fremdleitungen        | —         | TS-Punkt mit Nr., Winkel u. Koordinate | ○        |                                    |   |
| Bestand Gas bayernets | —         | Kilometrierung                         | km 00+00 |                                    |   |



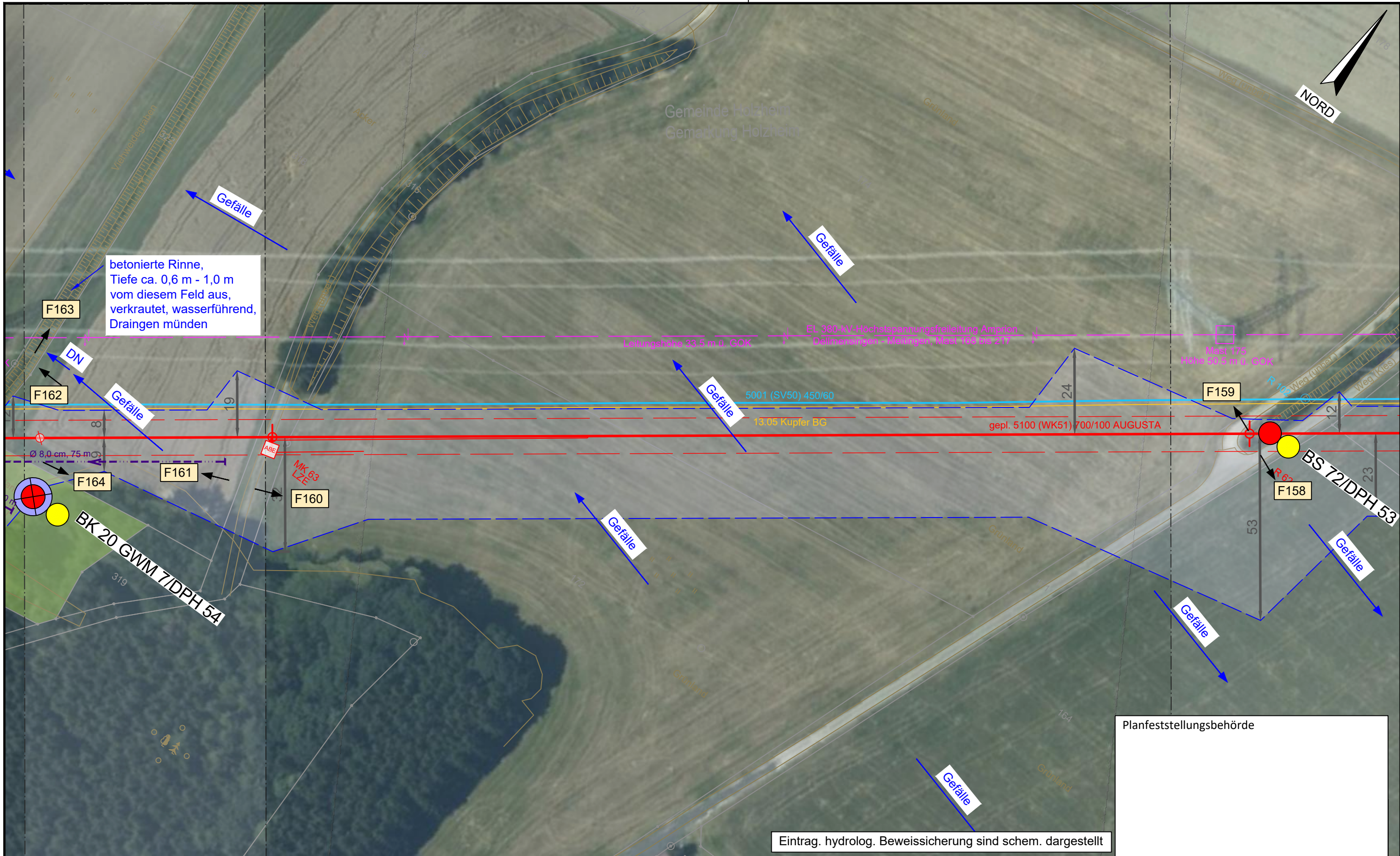
DR. SPANG Ingenieurgesellschaft für Bauwesen, Geologie und Umwelttechnik mbH  
 Rosi-Wolfstein-Straße 6, 58453 Witten  
 Telefon: 02302 / 9 14 02 - 0

Geplante Gastransportleitung AUGUSTA von Wertingen nach Kötz  
 Planunterlagen zum Planfeststellungsverfahren (PF-V)

Ingenieurbüro Weishaupt  
 Planung und Bauüberwachung

|                        |                |                               |  |                    |  |           |  |
|------------------------|----------------|-------------------------------|--|--------------------|--|-----------|--|
| Plan Nr.: 42.7852/ 2.1 | Gezeichnet: Bt | Trassierungsplan Lage         |  |                    | Leitung 5100 (WK51)<br>DN 700 MOP 100<br>Schutzstreifen 10 m |           |  |
| Datum: 28.04.2023      | Geprüft: BJe   | Hydrologische Beweissicherung |  |                    | im Auftrag der bayernets                                     |           |  |
| Datum                  |                | Datum                         |  | Name               |  | Format    |  |
| Erstellt               |                | 31.03.2023                    |  | Döring; Hahn / WPG |  | DIN A3    |  |
| Geprüft                |                | 31.03.2023                    |  | Thiele / WPG       |  | Maßstab   |  |
| Freigegeben            |                |                               |  |                    |  | 1 : 1.000 |  |
| Blatt-Nr.              |                |                               |  | Revision           |  |           |  |
| WK5100_GP_TP_TG_50     |                |                               |  | 0                  |  |           |  |



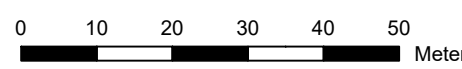


Planfeststellungsbehörde

Eintrag. hydrolog. Beweissicherung sind schem. dargestellt

Legende (themenbezogene Auswahl zum vorliegenden Plan; weitere Verwendungen gemäß Symbol-/ Zeichenverzeichnis):

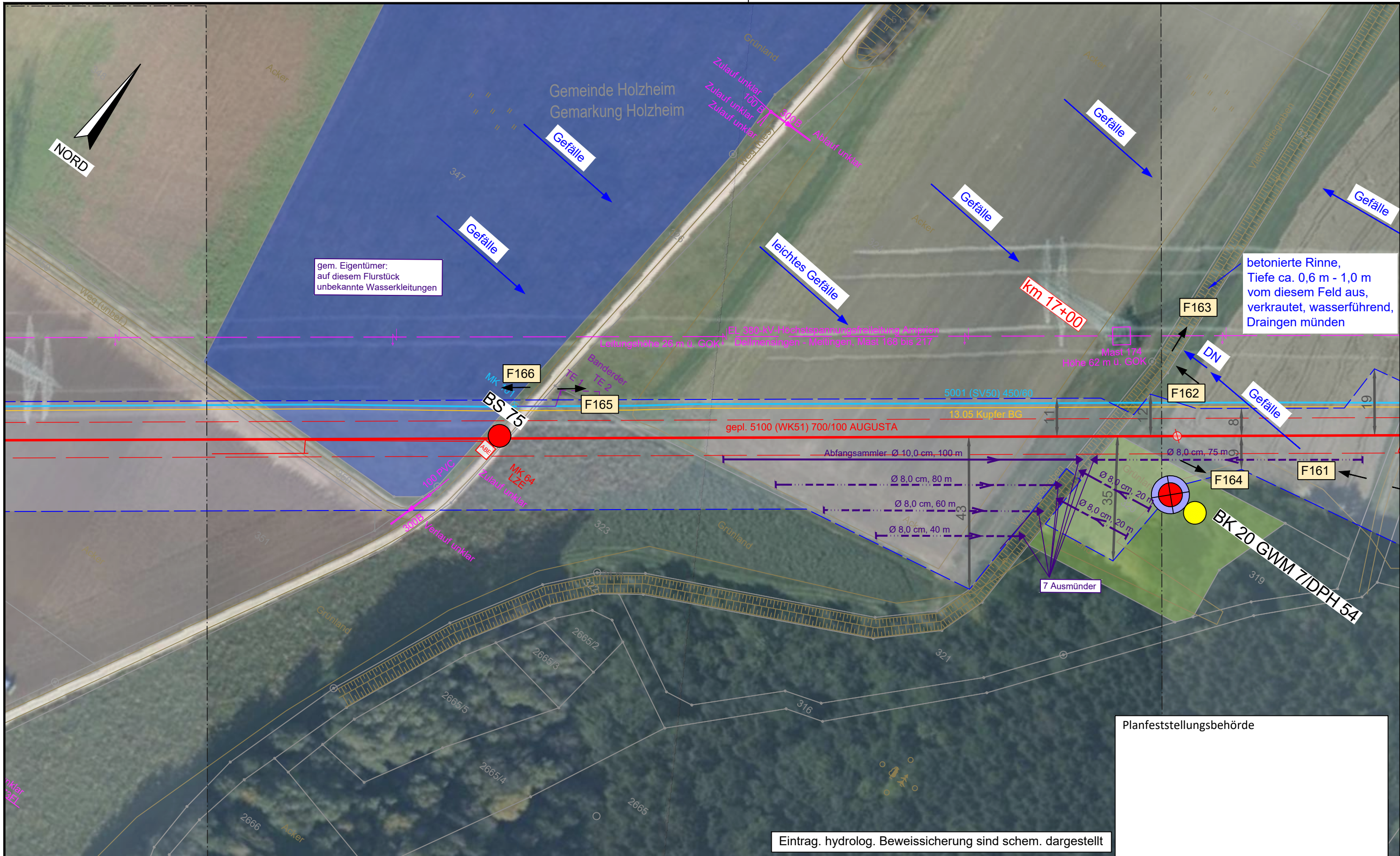
|                       |             |  |          |                                    |   |
|-----------------------|-------------|--|----------|------------------------------------|---|
| Gemarkung             | — · — · — · | Gastransportleitung geplant            | —        | Schilderpfahl (SPf)                | ○ |
| Flurstücks-Grenze     | —           | KKS-Anlagen geplant                    | —        | Schilderpfahl mit Messkontakt (MK) | ○ |
| Topografie            | —           | Schutzstreifen (dingliche Sicherung)   | - - - -  | Arbeitsstreifen                    | □ |
| Fremdleitungen        | —           | TS-Punkt mit Nr., Winkel u. Koordinate | ○        |                                    |   |
| Bestand Gas bayernets | —           | Kilometrierung                         | km 00+00 |                                    |   |



|   |       |  |            |  |   |  |
|---|-------|--|------------|--|---|--|
| DR. SPANG Ingenieurgesellschaft für Bauwesen, Geologie und Umwelttechnik mbH<br>Rosi-Wolfstein-Straße 6, 58453 Witten<br>Telefon: 02302 / 9 14 02 - 0 |       | Geplante Gastransportleitung AUGUSTA von Wertingen nach Kötz<br>Planunterlagen zum Planfeststellungsverfahren (PF-V) |            |  | Ingenieurbüro Weishaupt<br>Planung und Bauüberwachung<br>im Auftrag der bayernets |  |
| Plangrundlage: WK5100_GP_TP_TG_230426-WPG<br>Plan Nr.: 42.7852/ 2.1 Gezeichnet: Bt  |       | Trassierungsplan Lage<br>Hydrologische Beweissicherung   |            | Leitung 5100 (WK51)<br>DN 700 MOP 100<br>Schutzstreifen 10 m |   |  |
| Datum: 28.04.2023 Geprüft: BJe  |       | Bundesland: Bayern<br>Regierungsbezirk: Schwaben<br>Landkreis: Dillingen a.d. Donau                                  |            |  |   |  |
| Rev.  | Datum | Änderung   | Datum      | Name   | Format  |  |
|   |       |  | 31.03.2023 | Döring; Hahn / WPG   | DIN A3  |  |
|   |       |  | 31.03.2023 | Thiele / WPG   | 1 : 1.000   |  |
|   |       | Freigegeben  |            |  | 0   |  |
|   |       |  |            | Planname   | Blatt-Nr.   |  |
|   |       |  |            | WK5100_GP_TP_TG_51   |   |  |

© Geobasisdaten: Bayerische Vermessungsverwaltung





Planfeststellungsbehörde

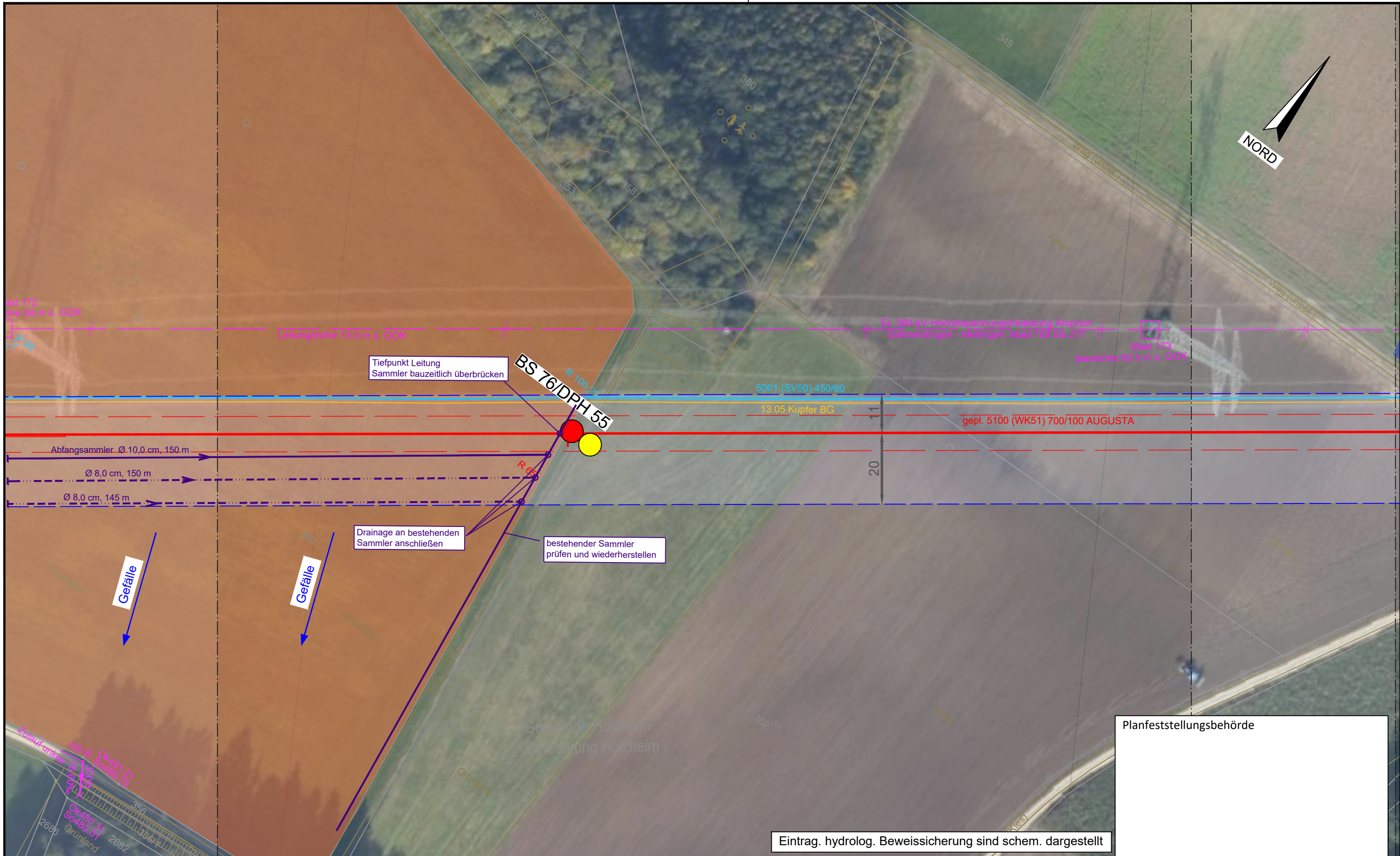
Eintrag. hydrolog. Beweissicherung sind schem. dargestellt

| Legende (themenbezogene Auswahl zum vorliegenden Plan; weitere Verwendungen gemäß Symbol-/ Zeichenverzeichnis): |             |  |            |
|---|-------------|--|------------|
| Gemarkung   | — · — · —   | Gastransportleitung geplant            | — (red)    |
| Flurstücks-Grenze   | — (dashed)  | KKS-Anlagen geplant                    | — (red)    |
| Topografie  | — (brown)   | Schutzstreifen (dingliche Sicherung)   | — (dashed) |
| Fremdleitungen  | — (magenta) | TS-Punkt mit Nr., Winkel u. Koordinate | ⊙ (red)    |
| Bestand Gas bayernets   | — (cyan)    | Kilometrierung                         | ⊙ km 00+00 |
| Schilderpfahl (SPF)   | ⊙ (red)     | Schilderpfahl mit Messkontakt (MK)     | ⊙ (red)    |
| Arbeitsstreifen   | — (blue)    |  |            |



|   |  |  |  |   |  |
|---|--|--|--|---|--|
| DR. SPANG Ingenieurgesellschaft für Bauwesen, Geologie und Umwelttechnik mbH<br>Rosi-Wolfstein-Straße 6, 58453 Witten<br>Telefon: 02302 / 9 14 02 - 0 |  | Geplante Gastransportleitung AUGUSTA von Wertingen nach Kötz<br>Planunterlagen zum Planfeststellungsverfahren (PF-V) |  | Ingenieurbüro Weishaupt<br>Planung und Bauüberwachung<br>im Auftrag der bayernets |  |
| Plangrundlage: WK5100_GP_TP_TG_230426-WPG<br>Plan Nr.: 42.7852/ 2.1 Gezeichnet: Bt  |  | Trassierungsplan Lage<br>Hydrologische Beweissicherung   |  | Leitung 5100 (WK51)<br>DN 700 MOP 100<br>Schutzstreifen 10 m                      |  |
| Datum: 28.04.2023 Geprüft: BJe  |  | Bundesland: Bayern   |  | Regierungsbezirk: Schwaben  |  |
| Landkreis: Dillingen a.d. Donau   |  | Datum: 31.03.2023  |  | Name: Döring; Hahn / WPG  |  |
| Rev. Datum Änderung   |  | Datum  |  | Name  |  |
| 0 10 20 30 40 50 Meter  |  | Erstellt   |  | Format: DIN A3  |  |
|   |  | Geprüft  |  | Maßstab: 1 : 1.000  |  |
|   |  | Freigegeben  |  | Revision: 0   |  |
|   |  |  |  | Planname: WK5100_GP_TP_TG_52  |  |
|   |  |  |  | Blatt-Nr.:  |  |





Planfeststellungsbehörde

Eintrag. hydrolog. Beweissicherung sind schem. dargestellt

**Legende** (themenbezogene Auswahl zum vorliegenden Plan; weitere Verwendungen gemäß Symbol-/ Zeichenverzeichnis):

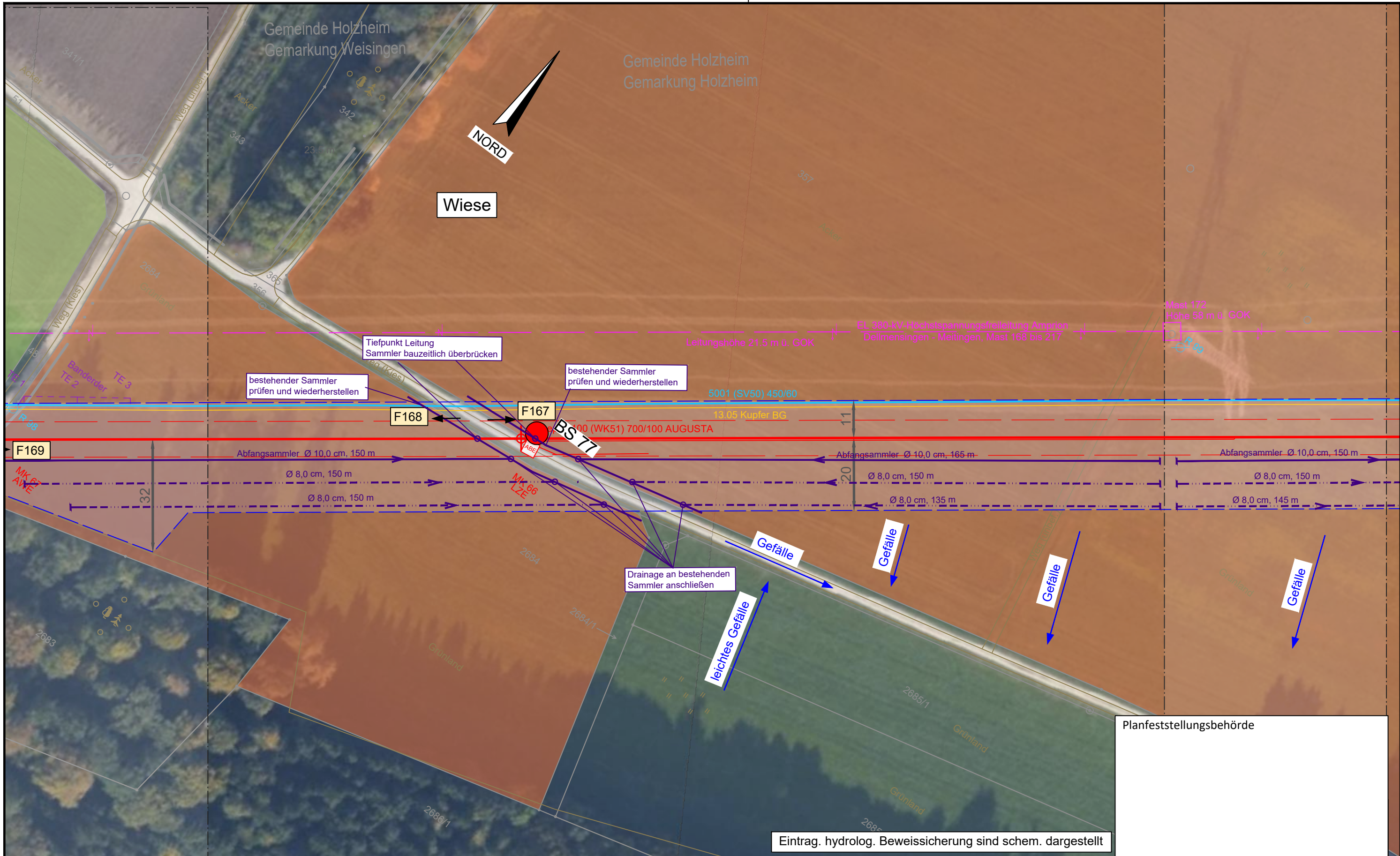
|                       |             |  |          |                                    |   |
|-----------------------|-------------|--|----------|------------------------------------|---|
| Gemarkung             | — · — · — · | Gastransportleitung geplant            | —        | Schilderpfahl (SPf)                | ○ |
| Flurstücks-Grenze     | —           | KKS-Anlagen geplant                    | —        | Schilderpfahl mit Messkontakt (MK) | ○ |
| Topografie            | —           | Schutzstreifen (dingliche Sicherung)   | - - - -  | Arbeitsstreifen                    | ▬ |
| Fremdleitungen        | —           | TS-Punkt mit Nr., Winkel u. Koordinate | ○        |                                    |   |
| Bestand Gas bayernets | —           | Kilometrierung                         | km 00+00 |                                    |   |

0 10 20 30 40 50 Meter

|   |       |  |  |  |                    |
|---|-------|--|--|--|--------------------|
| DR. SPANG Ingenieurgesellschaft für Bauwesen, Geologie und Umwelttechnik mbH<br>Rosi-Wolfstein-Straße 6, 58453 Witten<br>Telefon: 02302 / 9 14 02 - 0 |       | Geplante Gastransportleitung AUGUSTA von Wertingen nach Kötz<br>Planunterlagen zum Planfeststellungsverfahren (PF-V) |  | Ingenieurbüro Weishaupt<br>Planung und Bauüberwachung<br>im Auftrag der<br><b>bayernets</b><br>energie transport systeme |                    |
| Plangrundlage: WK5100_GP_TP_TG_230426-WPG<br>Plan Nr.: 42.7852/ 2.1 Gezeichnet: Bt  |       | Trassierungsplan Lage<br>Hydrologische Beweissicherung   |  | Leitung 5100 (WK51)<br>DN 700 MOP 100<br>Schutzstreifen 10 m   |                    |
| Datum: 28.04.2023 Geprüft: BJe  |       | Bundesland: Bayern   |  | Regierungsbezirk: Schwaben   |                    |
| Landkreis: Dillingen a.d. Donau   |       | Datum  |  | Name   |                    |
| Rev.  | Datum | Änderung   |  | Datum  | Name               |
|   |       |  |  | 31.03.2023   | Döring; Hahn / WPG |
|   |       |  |  | 31.03.2023   | Thiele / WPG       |
|   |       | Freigegeben  |  |  |                    |
|   |       | Format   |  | Maßstab  | Revision           |
|   |       | DIN A3   |  | 1 : 1.000  | 0                  |
|   |       | Planname   |  | Blatt-Nr.  |                    |
|   |       | WK5100_GP_TP_TG_53   |  |  |                    |

© Geobasisdaten: Bayerische Vermessungsverwaltung



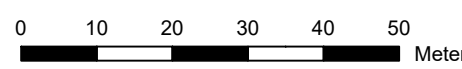


Eintrag. hydrolog. Beweissicherung sind schem. dargestellt

Planfeststellungsbehörde

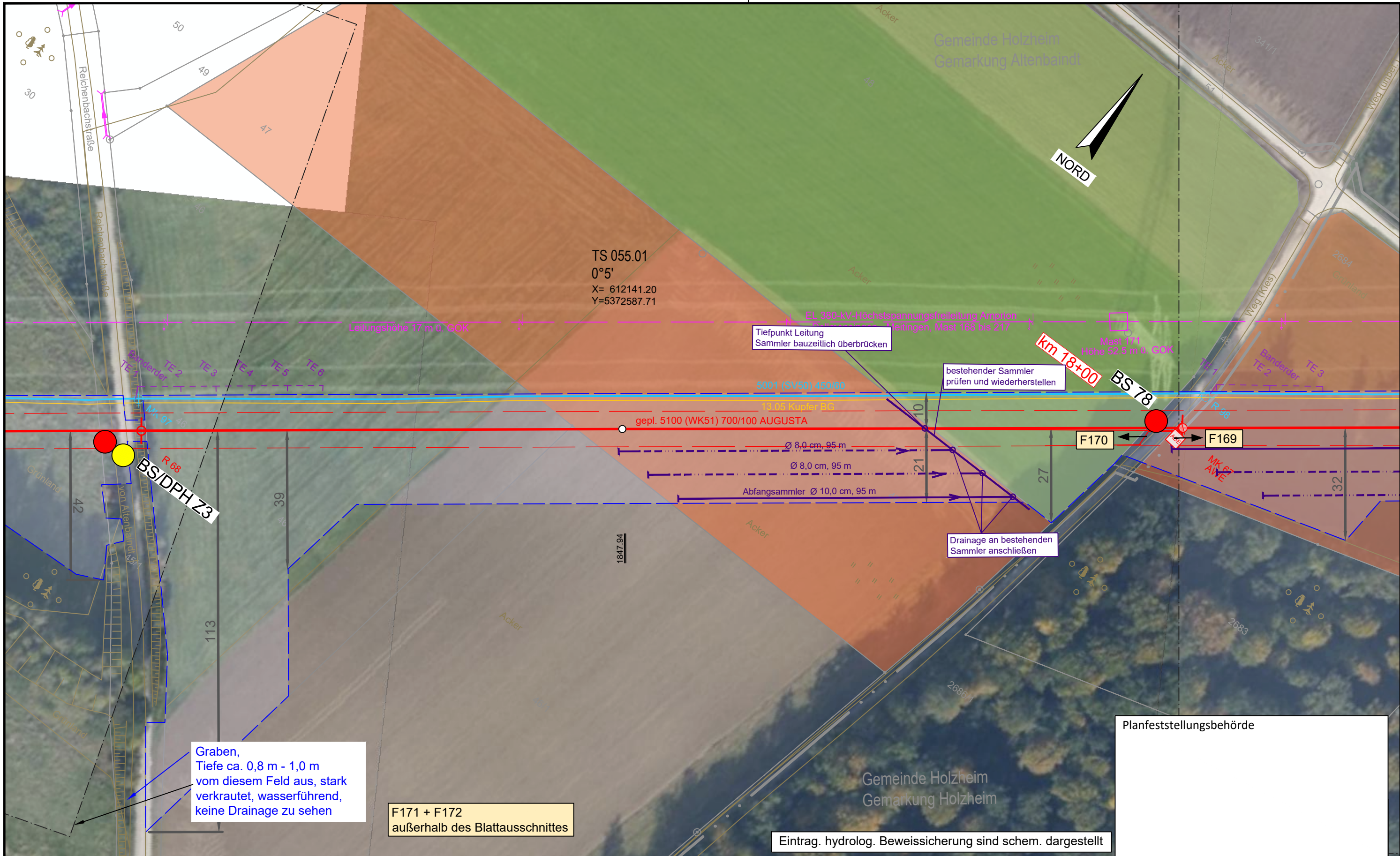
Legende (themenbezogene Auswahl zum vorliegenden Plan; weitere Verwendungen gemäß Symbol-/ Zeichenverzeichnis):

|                       |               |  |            |                                    |          |
|-----------------------|---------------|--|------------|------------------------------------|----------|
| Gemarkung             | — · — · — · — | Gastransportleitung geplant            | — (red)    | Schilderpfahl (SPf)                | ○ (red)  |
| Flurstücks-Grenze     | — (dashed)    | KKS-Anlagen geplant                    | — (red)    | Schilderpfahl mit Messkontakt (MK) | ○ (red)  |
| Topografie            | — (green)     | Schutzstreifen (dingliche Sicherung)   | — (dashed) | Arbeitsstreifen                    | — (blue) |
| Fremdleitungen        | — (magenta)   | TS-Punkt mit Nr., Winkel u. Koordinate | ○ (red)    |                                    |          |
| Bestand Gas bayernets | — (cyan)      | Kilometrierung                         | km 00+00   |                                    |          |



|   |  |  |  |  |  |
|---|--|--|--|--|--|
| DR. SPANG Ingenieurgesellschaft für Bauwesen, Geologie und Umwelttechnik mbH<br>Rosi-Wolfstein-Straße 6, 58453 Witten<br>Telefon: 02302 / 9 14 02 - 0 |  | Geplante Gastransportleitung AUGUSTA von Wertingen nach Kötz<br>Planunterlagen zum Planfeststellungsverfahren (PF-V) |  | Ingeniebüro Weishaupt (bW)<br>Planung und Bauüberwachung<br>im Auftrag der bayernets energie transport systeme |  |
| Plangrundlage: WK5100_GP_TP_TG_230426-WPG<br>Plan Nr.: 42.7852/ 2.1 Gezeichnet: Bt  |  | Trassierungsplan Lage<br>Hydrologische Beweissicherung   |  | Leitung 5100 (WK51)<br>DN 700 MOP 100<br>Schutzstreifen 10 m   |  |
| Datum: 28.04.2023 Geprüft: BJe  |  | Bundesland: Bayern   |  | Regierungsbezirk: Schwaben   |  |
| Landkreis: Dillingen a.d. Donau   |  | Datum: 31.03.2023  |  | Name: Döring; Hahn / WPG   |  |
| Rev. Datum Änderung   |  | Datum  |  | Name   |  |
| 0 10 20 30 40 50 Meter  |  | Erstellt   |  | Format: DIN A3   |  |
|   |  | Geprüft  |  | Maßstab: 1 : 1.000   |  |
|   |  | Freigegeben  |  | Revision: 0  |  |
|   |  |  |  | Planname: WK5100_GP_TP_TG_54   |  |
|   |  |  |  | Blatt-Nr.:   |  |





Graben,  
 Tiefe ca. 0,8 m - 1,0 m  
 vom diesem Feld aus, stark  
 verkrautet, wasserführend,  
 keine Drainage zu sehen

F171 + F172  
 außerhalb des Blattausschnittes

Planfeststellungsbehörde

Eintrag. hydrolog. Beweissicherung sind schem. dargestellt

**Legende** (themenbezogene Auswahl zum vorliegenden Plan; weitere Verwendungen gemäß Symbol-/ Zeichenverzeichnis):

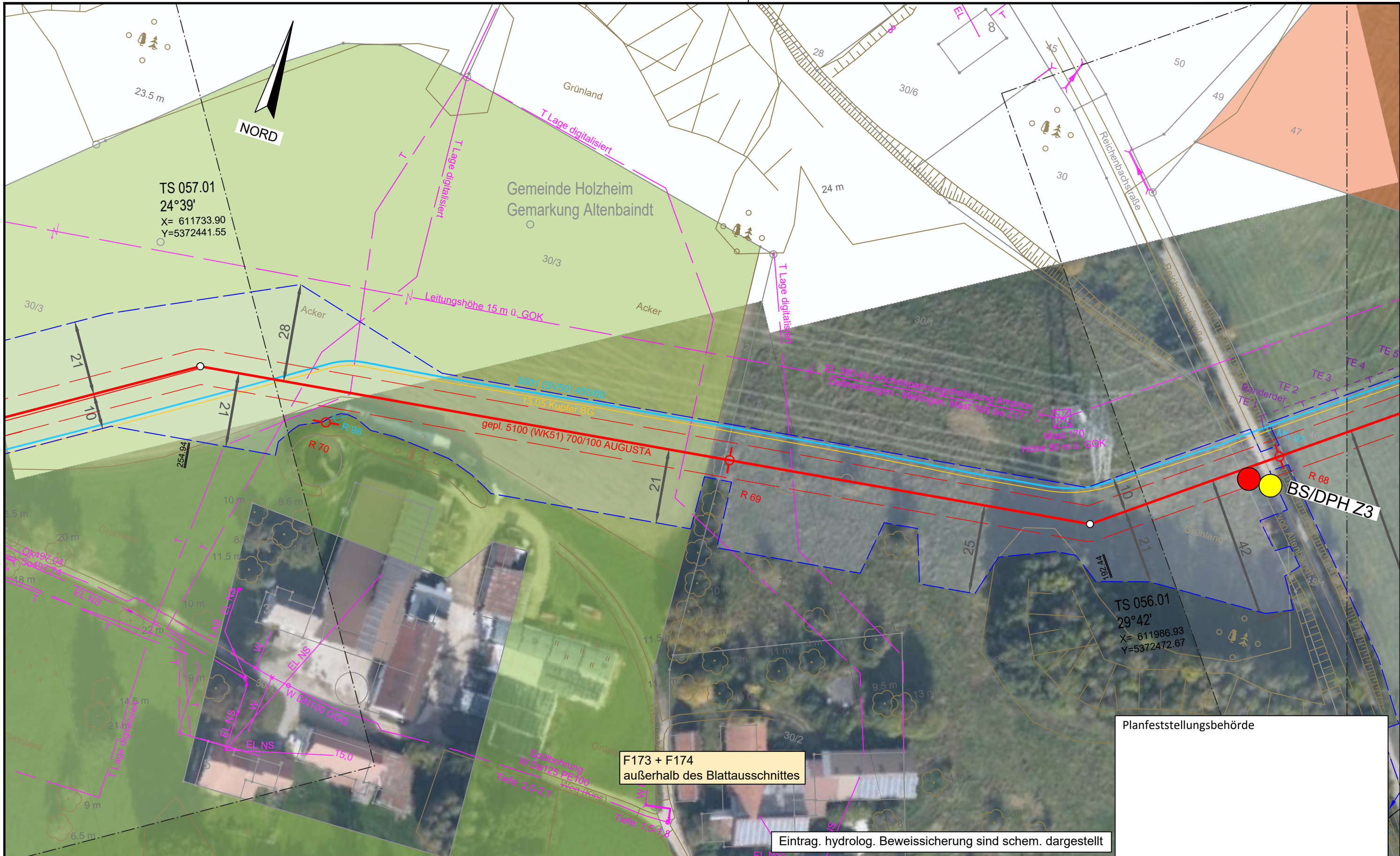
|                       |           |  |          |                                    |   |
|-----------------------|-----------|--|----------|------------------------------------|---|
| Gemarkung             | — · — · — | Gastransportleitung geplant            | —        | Schilderpfahl (SPf)                | ○ |
| Flurstücks-Grenze     | —         | KKS-Anlagen geplant                    | —        | Schilderpfahl mit Messkontakt (MK) | ○ |
| Topografie            | —         | Schutzstreifen (dingliche Sicherung)   | - - - -  | Arbeitsstreifen                    | ▬ |
| Fremdleitungen        | —         | TS-Punkt mit Nr., Winkel u. Koordinate | ○        |                                    |   |
| Bestand Gas bayernets | —         | Kilometrierung                         | km 00+00 |                                    |   |

0 10 20 30 40 50 Meter

|   |       |  |            |  |                    |
|---|-------|--|------------|--|--------------------|
| DR. SPANG Ingenieurgesellschaft für Bauwesen, Geologie und Umwelttechnik mbH<br>Rosi-Wolfstein-Straße 6, 58453 Witten<br>Telefon: 02302 / 9 14 02 - 0 |       | Geplante Gastransportleitung AUGUSTA von Wertingen nach Kötz<br>Planunterlagen zum Planfeststellungsverfahren (PF-V) |            | Ingenieurbüro Weishaupt<br>Planung und Bauüberwachung<br>im Auftrag der<br><b>bayernets</b><br>energie transport systeme |                    |
| Plangrundlage: WK5100_GP_TP_TG_230426-WPG<br>Plan Nr.: 42.7852/ 2.1 Gezeichnet: Bt  |       | Trassierungsplan Lage<br>Hydrologische Beweissicherung   |            | Leitung 5100 (WK51)<br>DN 700 MOP 100<br>Schutzstreifen 10 m   |                    |
| Datum: 28.04.2023 Geprüft: BJe  |       | Bundesland: Bayern   |            | Regierungsbezirk: Schwaben   |                    |
| Landkreis: Dillingen a.d. Donau   |       | Datum  |            | Name   |                    |
| Rev.  | Datum | Änderung   | Datum      | Name   | Format             |
|   |       |  | 31.03.2023 | Döring; Hahn / WPG   | DIN A3             |
|   |       |  | 31.03.2023 | Thiele / WPG   | Maßstab            |
|   |       |  |            |  | 1 : 1.000          |
|   |       |  |            |  | Revision           |
|   |       |  |            |  | 0                  |
|   |       |  |            |  | Blatt-Nr.          |
|   |       |  |            |  | WK5100_GP_TP_TG_55 |

© Geobasisdaten: Bayerische Vermessungsverwaltung





F173 + F174  
 außerhalb des Blattausschnittes

Planfeststellungsbehörde

Eintrag. hydrolog. Beweissicherung sind schem. dargestellt

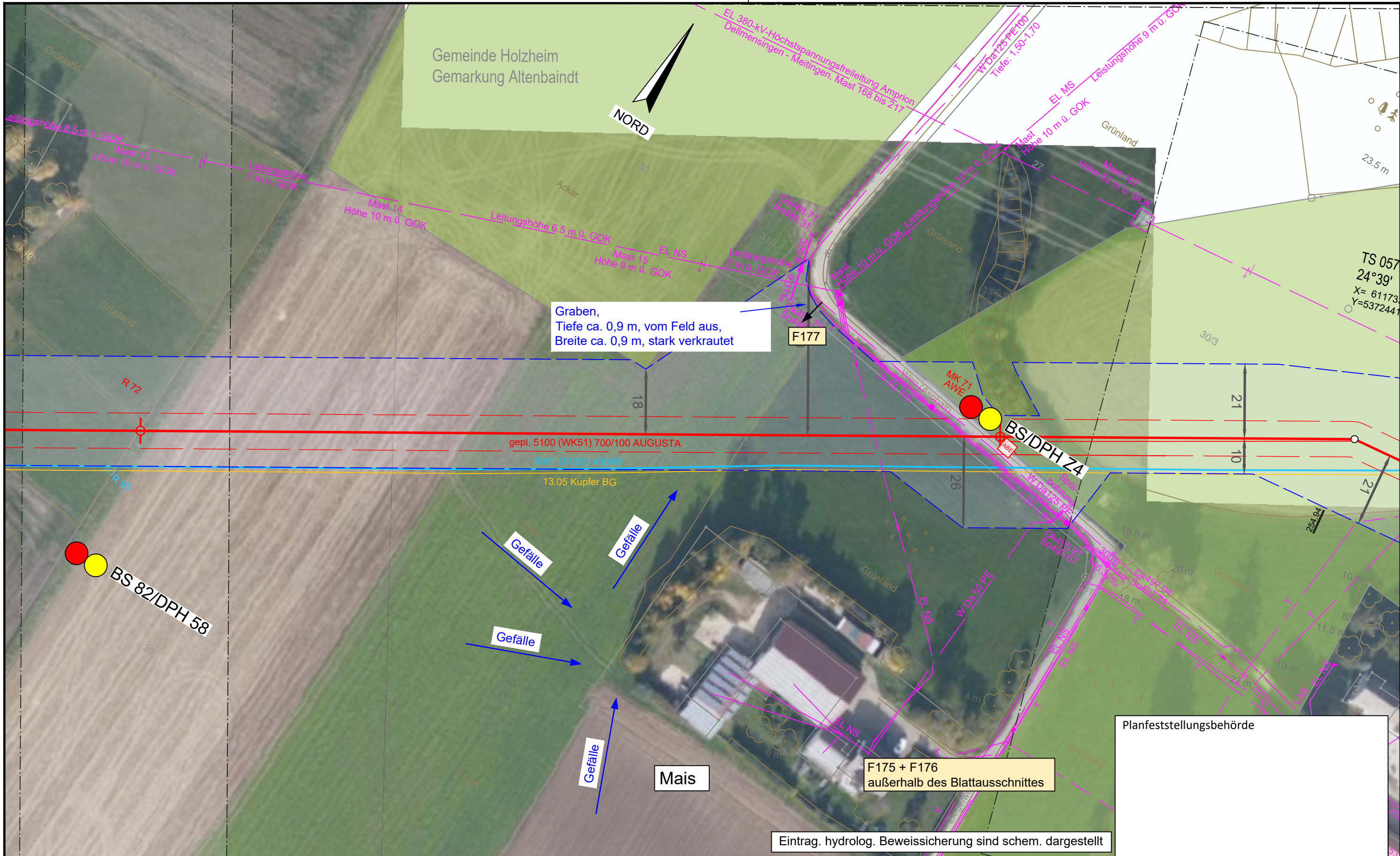
**Legende** (themenbezogene Auswahl zum vorliegenden Plan; weitere Verwendungen gemäß Symbol-/ Zeichenverzeichnis):

|                       |             |  |             |                                    |          |
|-----------------------|-------------|--|-------------|------------------------------------|----------|
| Gemarkung             | — · — · — · | Gastransportleitung geplant            | — (red)     | Schilderpfahl (SPF)                | ○ (red)  |
| Flurstücks-Grenze     | — (dashed)  | KKS-Anlagen geplant                    | — (red)     | Schilderpfahl mit Messkontakt (MK) | ○ (red)  |
| Topografie            | — (brown)   | Schutzstreifen (dingliche Sicherung)   | - - - (red) | Arbeitsstreifen                    | — (blue) |
| Fremdleitungen        | — (magenta) | TS-Punkt mit Nr., Winkel u. Koordinate | ○ (red)     |                                    |          |
| Bestand Gas bayernets | — (cyan)    | Kilometrierung                         | km 00+00    |                                    |          |

0 10 20 30 40 50 Meter

|   |  |  |  |  |  |
|---|--|--|--|--|--|
| DR. SPANG Ingenieurgesellschaft für Bauwesen, Geologie und Umwelttechnik mbH<br>Rosi-Wolfstein-Straße 6, 58453 Witten<br>Telefon: 02302 / 9 14 02 - 0 |  | Geplante Gastransportleitung AUGUSTA von Wertingen nach Kötz<br>Planunterlagen zum Planfeststellungsverfahren (PF-V) |  | Ingeniebüro Weishaupt (bW)<br>Planung und Bauüberwachung<br>im Auftrag der bayernets energie transport systeme |  |
| Plangrundlage: WK5100_GP_TP_TG_230426-WPG<br>Plan Nr.: 42.7852/ 2.1 Gezeichnet: Bt  |  | Trassierungsplan Lage<br>Hydrologische Beweissicherung   |  | Leitung 5100 (WK51)<br>DN 700 MOP 100<br>Schutzstreifen 10 m   |  |
| Datum: 28.04.2023 Geprüft: BJe  |  | Bundesland: Bayern   |  | Regierungsbezirk: Schwaben   |  |
| Landkreis: Dillingen a.d. Donau   |  | Datum: 31.03.2023  |  | Name: Döring; Hahn / WPG   |  |
| Rev. Datum Änderung   |  | Datum  |  | Name   |  |
| 0 10 20 30 40 50  |  | 31.03.2023   |  | Döring; Hahn / WPG   |  |
| 0 10 20 30 40 50  |  | 31.03.2023   |  | Thiele / WPG   |  |
| 0 10 20 30 40 50  |  | Freigegeben  |  | Planname: WK5100_GP_TP_TG_56   |  |
| © Geobasisdaten: Bayerische Vermessungsverwaltung   |  | Blatt-Nr.: 56  |  | Blatt-Nr.: 56  |  |





Graben,  
 Tiefe ca. 0,9 m, vom Feld aus,  
 Breite ca. 0,9 m, stark verkrautet

Mais

F175 + F176  
 außerhalb des Blattausschnittes

Eintrag. hydrolog. Beweissicherung sind schem. dargestellt

Planfeststellungsbehörde

**Legende** (themenbezogene Auswahl zum vorliegenden Plan; weitere Verwendungen gemäß Symbol-/ Zeichenverzeichnis):

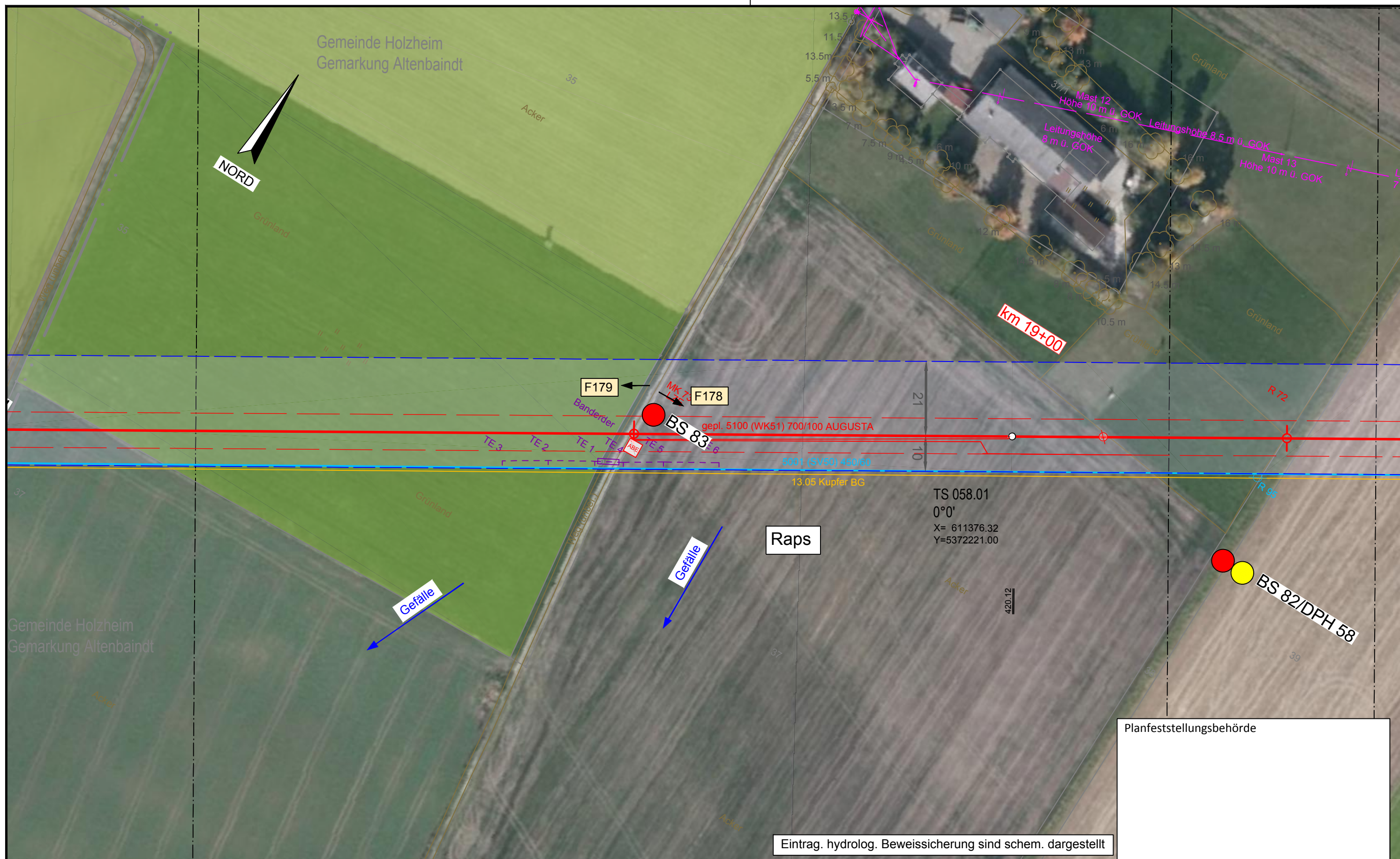
|                       |             |  |            |                                    |          |
|-----------------------|-------------|--|------------|------------------------------------|----------|
| Gemarkung             | — · — · —   | Gastransportleitung geplant            | — (red)    | Schilderpfahl (SPF)                | ○ (red)  |
| Flurstücks-Grenze     | — (dashed)  | KKS-Anlagen geplant                    | — (red)    | Schilderpfahl mit Messkontakt (MK) | ○ (red)  |
| Topografie            | — (brown)   | Schutzstreifen (dingliche Sicherung)   | — (dashed) | Arbeitsstreifen                    | — (blue) |
| Fremdleitungen        | — (magenta) | TS-Punkt mit Nr., Winkel u. Koordinate | ○ (red)    |                                    |          |
| Bestand Gas bayernets | — (cyan)    | Kilometrierung                         | km 00+00   |                                    |          |

0 10 20 30 40 50 Meter

|   |  |  |  |  |  |
|---|--|--|--|--|--|
| DR. SPANG Ingenieurgesellschaft für Bauwesen, Geologie und Umwelttechnik mbH<br>Rosi-Wolfstein-Straße 6, 58453 Witten<br>Telefon: 02302 / 9 14 02 - 0 |  | Geplante Gastransportleitung AUGUSTA von Wertingen nach Kötz<br>Planunterlagen zum Planfeststellungsverfahren (PF-V) |  | Ingenieurbüro Weishaupt (bW)<br>Planung und Bauüberwachung<br>im Auftrag der bayernets |  |
| Plangrundlage: WK5100_GP_TP_TG_230426-WPG<br>Plan Nr.: 42.7852/ 2.1 Gezeichnet: Bt  |  | Trassierungsplan Lage<br>Hydrologische Beweissicherung   |  | Leitung 5100 (WK51)<br>DN 700 MOP 100<br>Schutzstreifen 10 m                           |  |
| Datum: 28.04.2023 Geprüft: BJe  |  | Bundesland: Bayern   |  | Regierungsbezirk: Schwaben   |  |
| Landkreis: Dillingen a.d. Donau   |  | Datum: 31.03.2023  |  | Name: Döring; Hahn / WPG   |  |
| Rev. Datum Änderung   |  | Datum: 31.03.2023  |  | Name: Thiele / WPG   |  |
| Erstellt  |  | Datum: 31.03.2023  |  | Name: Thiele / WPG   |  |
| Geprüft   |  | Datum: 31.03.2023  |  | Name: Thiele / WPG   |  |
| Freigegeben   |  | Datum: 31.03.2023  |  | Name: Thiele / WPG   |  |
| Format: DIN A3  |  | Maßstab: 1 : 1.000   |  | Revision: 0  |  |
| Planname: WK5100_GP_TP_TG_57  |  | Blatt-Nr.:   |  | Blatt-Nr.:   |  |

© Geobasisdaten: Bayerische Vermessungsverwaltung





Planfeststellungsbehörde

**Legende** (themenbezogene Auswahl zum vorliegenden Plan; weitere Verwendungen gemäß Symbol-/ Zeichenverzeichnis):

|                       |             |  |          |                                    |   |
|-----------------------|-------------|--|----------|------------------------------------|---|
| Gemarkung             | — · — · — · | Gastransportleitung geplant            | —        | Schilderpfahl (SPF)                | ○ |
| Flurstücks-Grenze     | —           | KKS-Anlagen geplant                    | —        | Schilderpfahl mit Messkontakt (MK) | ○ |
| Topografie            | —           | Schutzstreifen (dingliche Sicherung)   | - - - -  | Arbeitsstreifen                    | □ |
| Fremdleitungen        | —           | TS-Punkt mit Nr., Winkel u. Koordinate | ○        |                                    |   |
| Bestand Gas bayernets | —           | Kilometrierung                         | km 00+00 |                                    |   |

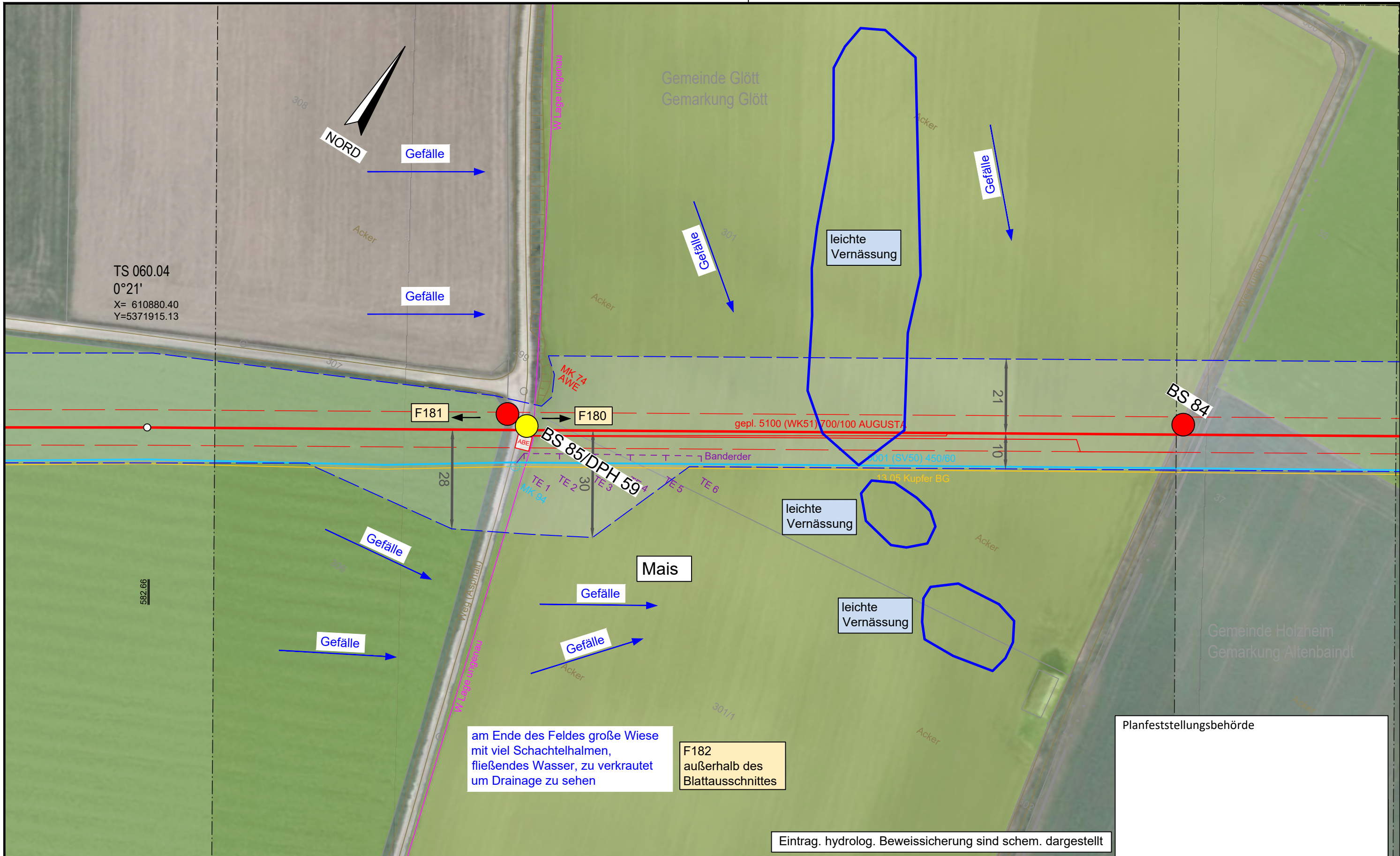
0 10 20 30 40 50 Meter

Eintrag. hydrolog. Beweissicherung sind schem. dargestellt

|   |  |  |  |   |  |
|---|--|--|--|---|--|
| DR. SPANG Ingenieurgesellschaft für Bauwesen, Geologie und Umwelttechnik mbH<br>Rosi-Wolfstein-Straße 6, 58453 Witten<br>Telefon: 02302 / 9 14 02 - 0 |  | Geplante Gastransportleitung AUGUSTA von Wertingen nach Kötz<br>Planunterlagen zum Planfeststellungsverfahren (PF-V) |  | Ingenieurbüro Weishaupt (ibw)<br>Planung und Bauüberwachung<br>im Auftrag der bayernets |  |
| Plangrundlage: WK5100_GP_TP_TG_230426-WPG<br>Plan Nr.: 42.7852/ 2.1 Gezeichnet: Bt  |  | Trassierungsplan Lage<br>Hydrologische Beweissicherung   |  | Leitung 5100 (WK51)<br>DN 700 MOP 100<br>Schutzstreifen 10 m                            |  |
| Datum: 28.04.2023 Geprüft: BJe  |  | Bundesland: Bayern   |  | Regierungsbezirk: Schwaben  |  |
| Landkreis: Dillingen a.d.Donau  |  | Datum  |  | Name  |  |
| Rev. Datum Änderung   |  | Datum  |  | Name  |  |
| 0 1 2   |  | 31.03.2023   |  | Döring; Hahn / WPG  |  |
| 3 4   |  | 31.03.2023   |  | Thiele / WPG  |  |
| 5   |  | Freigegeben  |  | Format  |  |
| 6   |  | WK5100_GP_TP_TG_58   |  | Maßstab   |  |
| 7   |  | 1 : 1.000  |  | Revision  |  |
| 8   |  | Blatt-Nr.  |  | 0   |  |
| 9   |  | Planname   |  | Blatt-Nr.   |  |
| 10  |  | WK5100_GP_TP_TG_58   |  | Blatt-Nr.   |  |

© Geobasisdaten: Bayerische Vermessungsverwaltung





am Ende des Feldes große Wiese mit viel Schachtelhalmen, fließendes Wasser, zu verkrautet um Drainage zu sehen

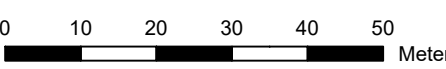
F182 außerhalb des Blattausschnittes

Planfeststellungsbehörde

Eintrag. hydrolog. Beweissicherung sind schem. dargestellt

**Legende** (themenbezogene Auswahl zum vorliegenden Plan; weitere Verwendungen gemäß Symbol-/ Zeichenverzeichnis):

|                       |           |  |          |                                    |   |
|-----------------------|-----------|--|----------|------------------------------------|---|
| Gemarkung             | — · — · — | Gastransportleitung geplant            | —        | Schilderpfahl (SPF)                | ○ |
| Flurstücks-Grenze     | —         | KKS-Anlagen geplant                    | —        | Schilderpfahl mit Messkontakt (MK) | ○ |
| Topografie            | —         | Schutzstreifen (dingliche Sicherung)   | - - -    | Arbeitsstreifen                    | ▬ |
| Fremdleitungen        | —         | TS-Punkt mit Nr., Winkel u. Koordinate | ○        |                                    |   |
| Bestand Gas bayernets | —         | Kilometrierung                         | km 00+00 |                                    |   |



|   |       |  |            |   |                    |
|---|-------|--|------------|---|--------------------|
| DR. SPANG Ingenieurgesellschaft für Bauwesen, Geologie und Umwelttechnik mbH<br>Rosi-Wolfstein-Straße 6, 58453 Witten<br>Telefon: 02302 / 9 14 02 - 0 |       | Geplante Gastransportleitung AUGUSTA von Wertingen nach Kötz<br>Planunterlagen zum Planfeststellungsverfahren (PF-V) |            | Ingenieurbüro Weishaupt<br>Planung und Bauüberwachung<br>im Auftrag der bayernets |                    |
| Plangrundlage: WK5100_GP_TP_TG_230426-WPG<br>Plan Nr.: 42.7852/ 2.1 Gezeichnet: Bt  |       | Trassierungsplan Lage<br>Hydrologische Beweissicherung   |            | Leitung 5100 (WK51)<br>DN 700 MOP 100<br>Schutzstreifen 10 m                      |                    |
| Datum: 28.04.2023 Geprüft: BJe  |       | Bundesland: Bayern   |            | Regierungsbezirk: Schwaben  |                    |
| Landkreis: Dillingen a.d. Donau   |       | Datum  |            | Name  |                    |
| Rev.  | Datum | Änderung   | Datum      | Name  | Format             |
|   |       |  | 31.03.2023 | Döring; Hahn / WPG  | DIN A3             |
|   |       |  | 31.03.2023 | Thiele / WPG  | Maßstab            |
|   |       |  |            |   | 1 : 1.000          |
|   |       |  |            |   | Revision           |
|   |       |  |            |   | 0                  |
|   |       |  |            |   | Blatt-Nr.          |
|   |       |  |            |   | WK5100_GP_TP_TG_59 |





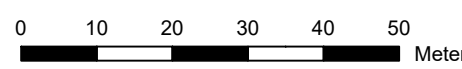
TS 060.04  
 0°21'  
 X= 610880.40  
 Y=5371915.13

Planfeststellungsbehörde

Eintrag. hydrolog. Beweisicherung sind schem. dargestellt

**Legende** (themenbezogene Auswahl zum vorliegenden Plan; weitere Verwendungen gemäß Symbol-/ Zeichenverzeichnis):

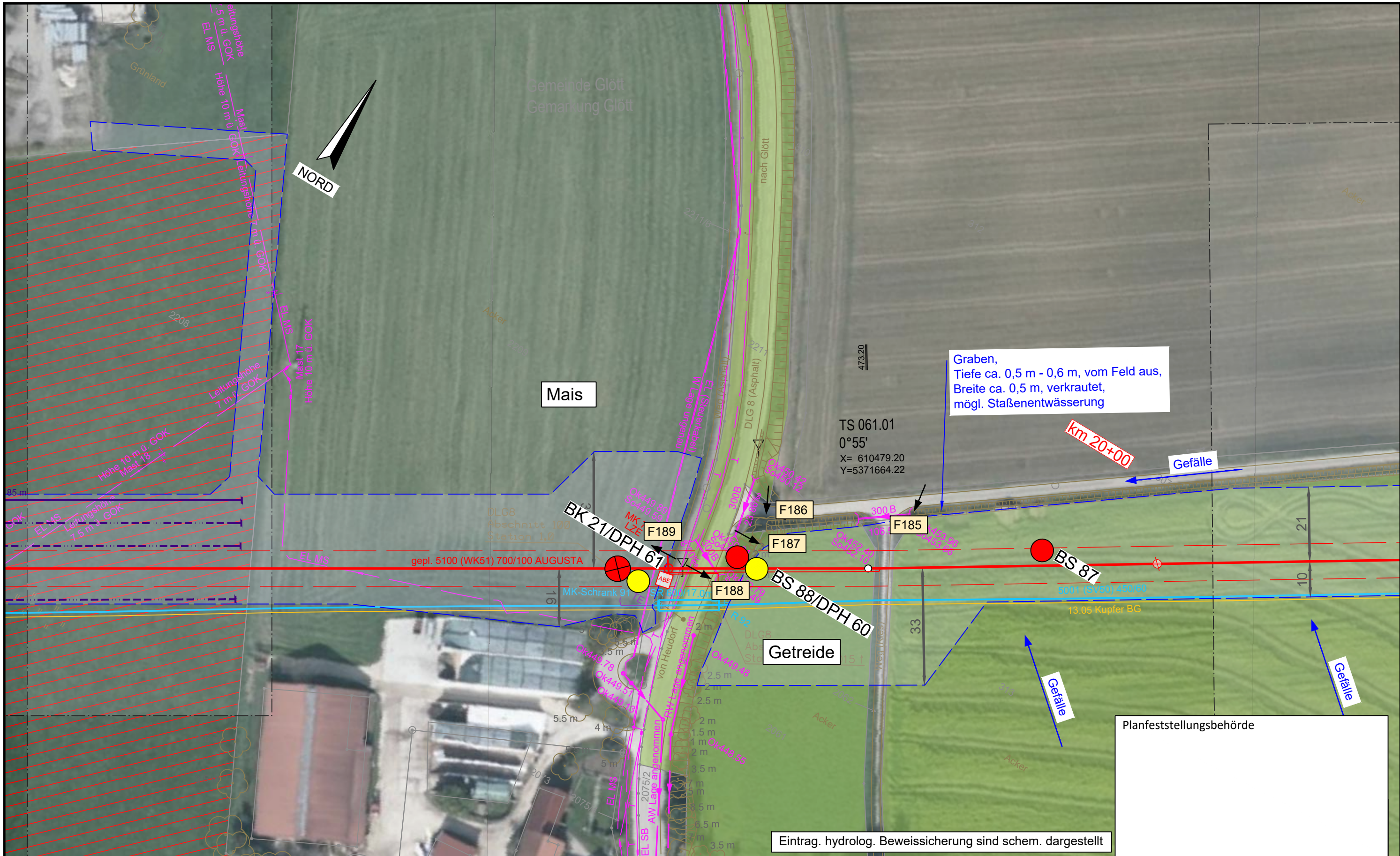
|                       |             |  |             |                                    |          |
|-----------------------|-------------|--|-------------|------------------------------------|----------|
| Gemarkung             | — · — · — · | Gastransportleitung geplant            | — (red)     | Schilderpfahl (SPF)                | ○ (red)  |
| Flurstücks-Grenze     | — (grey)    | KKS-Anlagen geplant                    | — (red)     | Schilderpfahl mit Messkontakt (MK) | ○ (red)  |
| Topografie            | — (brown)   | Schutzstreifen (dingliche Sicherung)   | - - - (red) | Arbeitsstreifen                    | — (blue) |
| Fremdleitungen        | — (magenta) | TS-Punkt mit Nr., Winkel u. Koordinate | ○ (red)     |                                    |          |
| Bestand Gas bayernets | — (cyan)    | Kilometrierung                         | km 00+00    |                                    |          |



|   |       |  |  |                            |  |                                |                    |           |           |
|---|-------|--|--|----------------------------|--|--------------------------------|--------------------|-----------|-----------|
| DR. SPANG Ingenieurgesellschaft für Bauwesen, Geologie und Umwelttechnik mbH<br>Rosi-Wolfstein-Straße 6, 58453 Witten<br>Telefon: 02302 / 9 14 02 - 0 |       | Geplante Gastransportleitung AUGUSTA von Wertingen nach Kötz<br>Planunterlagen zum Planfeststellungsverfahren (PF-V) |  |                            | Ingenieurbüro Weishaupt<br>Planung und Bauüberwachung        |                                |                    |           |           |
| Plangrundlage: WK5100_GP_TP_TG_230426-WPG<br>Plan Nr.: 42.7852/ 2.1 Gezeichnet: Bt  |       | Trassierungsplan Lage<br>Hydrologische Beweisicherung  |  |                            | Leitung 5100 (WK51)<br>DN 700 MOP 100<br>Schutzstreifen 10 m |                                |                    |           |           |
| Datum: 28.04.2023 Geprüft: BJe  |       | Bundesland: Bayern   |  | Regierungsbezirk: Schwaben |  | Landkreis: Dillingen a.d.Donau |                    |           |           |
| Rev.  | Datum | Änderung   |  | Datum                      | Name   | Format                         | Maßstab            | Revision  |           |
|   |       |  |  | Erstellt                   | 31.03.2023   | Döring; Hahn / WPG             | DIN A3             | 1 : 1.000 | 0         |
|   |       |  |  | Geprüft                    | 31.03.2023   | Thiele / WPG                   | Planname           |           | Blatt-Nr. |
|   |       |  |  | Freigegeben                |  |                                | WK5100_GP_TP_TG_60 |           |           |

© Geobasisdaten: Bayerische Vermessungsverwaltung





Planfeststellungsbehörde

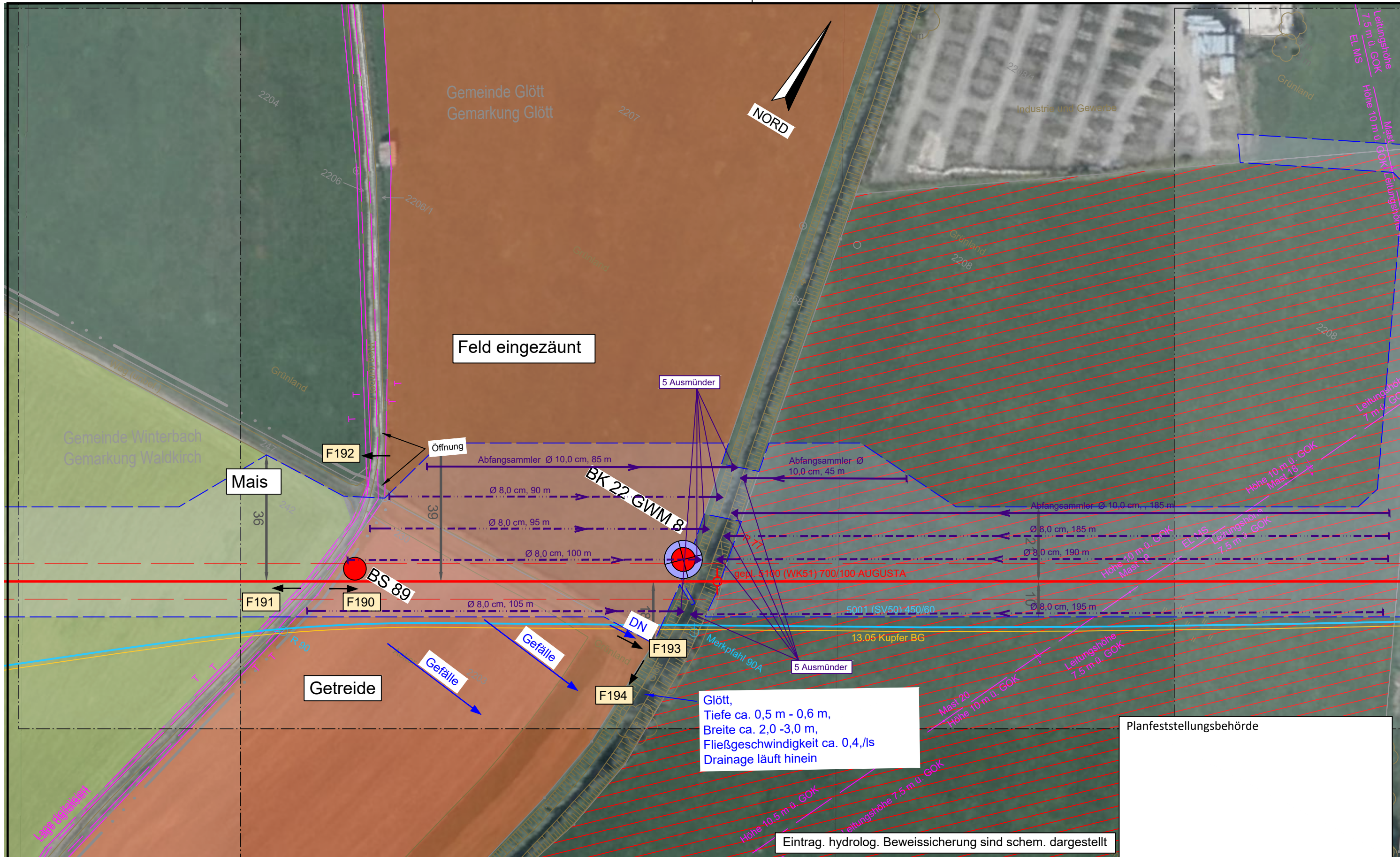
Eintrag. hydrolog. Beweissicherung sind schem. dargestellt

**Legende** (themenbezogene Auswahl zum vorliegenden Plan; weitere Verwendungen gemäß Symbol-/ Zeichenverzeichnis):

|                       |           |  |          |                                    |   |
|-----------------------|-----------|--|----------|------------------------------------|---|
| Gemarkung             | — · — · — | Gastransportleitung geplant            | —        | Schilderpfahl (SPF)                | ○ |
| Flurstücks-Grenze     | —         | KKS-Anlagen geplant                    | ○        | Schilderpfahl mit Messkontakt (MK) | ○ |
| Topografie            | —         | Schutzstreifen (dingliche Sicherung)   | - - -    | Arbeitsstreifen                    | ▬ |
| Fremdleitungen        | —         | TS-Punkt mit Nr., Winkel u. Koordinate | ○        |                                    |   |
| Bestand Gas bayernets | —         | Kilometrierung                         | km 00+00 |                                    |   |

|   |  |  |  |  |  |
|---|--|--|--|--|--|
| DR. SPANG Ingenieurgesellschaft für Bauwesen, Geologie und Umwelttechnik mbH<br>Rosi-Wolfstein-Straße 6, 58453 Witten<br>Telefon: 02302 / 9 14 02 - 0 |  | Geplante Gastransportleitung AUGUSTA von Wertingen nach Kötz<br>Planunterlagen zum Planfeststellungsverfahren (PF-V) |  | Ingenieurbüro Weishaupt<br>Planung und Bauüberwachung<br>im Auftrag der<br><b>bayernets</b><br>energie transport systeme |  |
| Plangrundlage: WK5100_GP_TP_TG_230426-WPG<br>Plan Nr.: 42.7852/ 2.1 Gezeichnet: Bt  |  | Trassierungsplan Lage<br>Hydrologische Beweissicherung   |  | Leitung 5100 (WK51)<br>DN 700 MOP 100<br>Schutzstreifen 10 m   |  |
| Datum: 28.04.2023 Geprüft: BJe  |  | Bundesland: Bayern   |  | Regierungsbezirk: Schwaben   |  |
| Landkreis: Dillingen a.d. Donau   |  | Datum  |  | Name   |  |
| Rev.  |  | Datum  |  | Name   |  |
| Änderung  |  | Datum  |  | Name   |  |
| 0 10 20 30 40 50<br>Meter   |  | Erstellt<br>31.03.2023<br>Döring; Hahn / WPG   |  | Format<br>DIN A3   |  |
| Geprüft<br>31.03.2023<br>Thiele / WPG   |  | Freigegeben  |  | Maßstab<br>1 : 1.000   |  |
| © Geobasisdaten: Bayerische Vermessungsverwaltung   |  | WK5100_GP_TP_TG_61   |  | Revision<br>0  |  |





Eintrag. hydrolog. Beweissicherung sind schem. dargestellt

Planfeststellungsbehörde

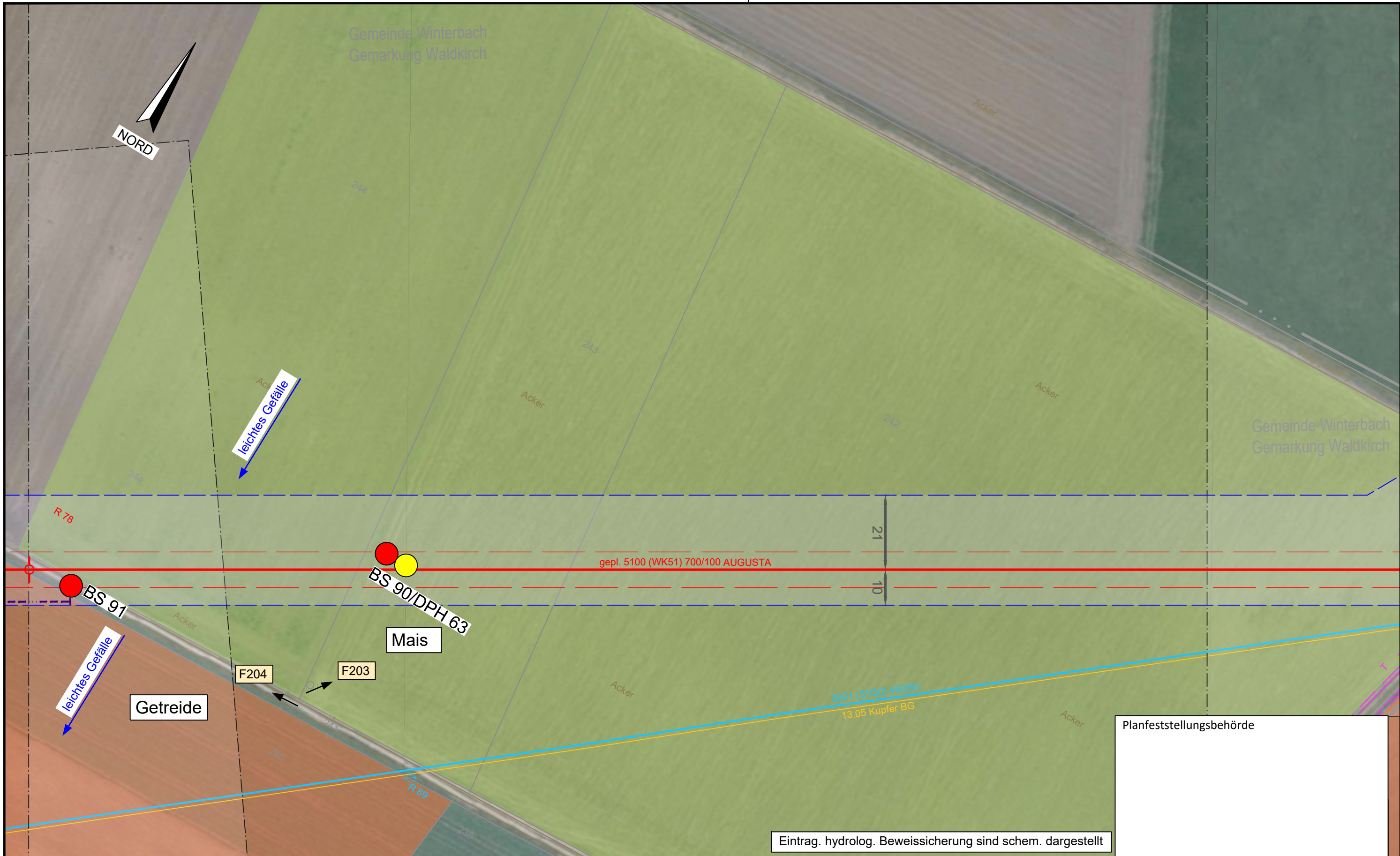
**Legende** (themenbezogene Auswahl zum vorliegenden Plan; weitere Verwendungen gemäß Symbol-/ Zeichenverzeichnis):

|                       |           |  |           |                                    |         |
|-----------------------|-----------|--|-----------|------------------------------------|---------|
| Gemarkung             | — · — · — | Gastransportleitung geplant            | — — — — — | Schilderpfahl (SPF)                | ○       |
| Flurstücks-Grenze     | — — — — — | KKS-Anlagen geplant                    | — — — — — | Schilderpfahl mit Messkontakt (MK) | ○       |
| Topografie            | — — — — — | Schutzstreifen (dingliche Sicherung)   | - - - - - | Arbeitsstreifen                    | ▬ ▬ ▬ ▬ |
| Fremdleitungen        | — — — — — | TS-Punkt mit Nr., Winkel u. Koordinate | ○         |                                    |         |
| Bestand Gas bayernets | — — — — — | Kilometrierung                         | km 00+00  |                                    |         |

0 10 20 30 40 50 Meter

|   |  |  |  |   |  |
|---|--|--|--|---|--|
| DR. SPANG Ingenieurgesellschaft für Bauwesen, Geologie und Umwelttechnik mbH<br>Rosi-Wolfstein-Straße 6, 58453 Witten<br>Telefon: 02302 / 9 14 02 - 0 |  | Geplante Gastransportleitung AUGUSTA von Wertingen nach Kötz<br>Planunterlagen zum Planfeststellungsverfahren (PF-V) |  | Ingenieurbüro Weishaupt (ibw)<br>Planung und Bauüberwachung<br>im Auftrag der bayernets energie transport systeme |  |
| Plangrundlage: WK5100_GP_TP_TG_230426-WPG<br>Plan Nr.: 42.7852/ 2.1 Gezeichnet: Bt  |  | Trassierungsplan Lage<br>Hydrologische Beweissicherung   |  | Leitung 5100 (WK51)<br>DN 700 MOP 100<br>Schutzstreifen 10 m  |  |
| Datum: 28.04.2023 Geprüft: BJe  |  | Bundesland: Bayern   |  | Regierungsbezirk: Schwaben  |  |
| Landkreis: Dillingen a.d. Donau, Günzburg   |  | Datum: 31.03.2023  |  | Name: Döring; Hahn / WPG  |  |
| Rev. Datum Änderung   |  | Datum: 31.03.2023  |  | Name: Thiele / WPG  |  |
| Freigegeben   |  | Format: DIN A3   |  | Maßstab: 1 : 1.000  |  |
| © Geobasisdaten: Bayerische Vermessungsverwaltung   |  | Planname: WK5100_GP_TP_TG_62   |  | Revision: 0   |  |





Planfeststellungsbehörde

Eintrag. hydrolog. Beweissicherung sind schem. dargestellt

**Legende** (themenbezogene Auswahl zum vorliegenden Plan; weitere Verwendungen gemäß Symbol-/ Zeichenverzeichnis):

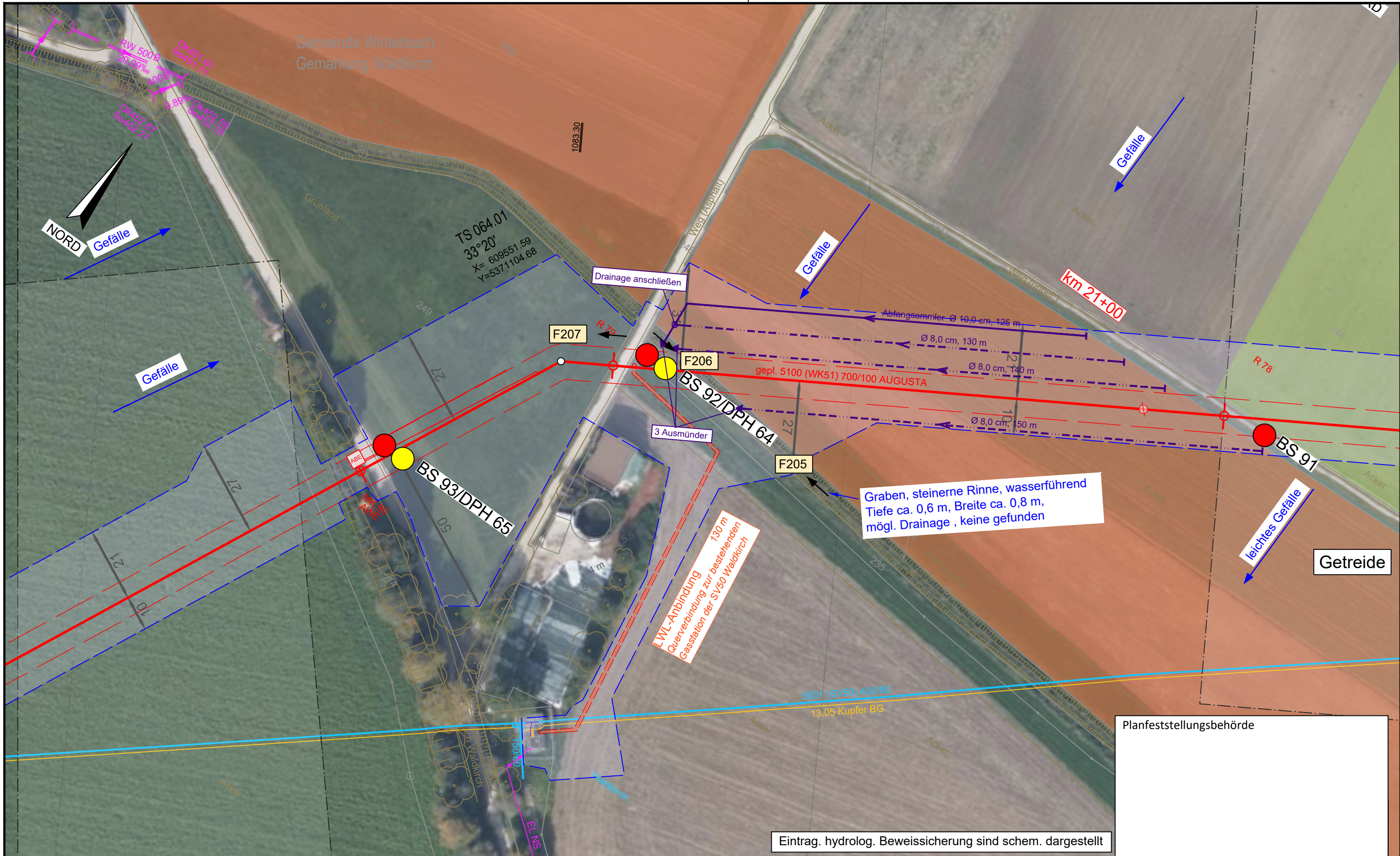
|                       |             |  |             |                                    |          |
|-----------------------|-------------|--|-------------|------------------------------------|----------|
| Gemarkung             | — · — · — · | Gastransportleitung geplant            | — (red)     | Schilderpfahl (SPf)                | ○ (red)  |
| Flurstücks-Grenze     | — (grey)    | KKS-Anlagen geplant                    | — (red)     | Schilderpfahl mit Messkontakt (MK) | ○ (red)  |
| Topografie            | — (brown)   | Schutzstreifen (dingliche Sicherung)   | - - - (red) | Arbeitsstreifen                    | — (blue) |
| Fremdleitungen        | — (magenta) | TS-Punkt mit Nr., Winkel u. Koordinate | ○ (red)     |                                    |          |
| Bestand Gas bayernets | — (cyan)    | Kilometrierung                         | km 00+00    |                                    |          |



|   |       |  |            |  |  |  |
|---|-------|--|------------|--|--|--|
| DR. SPANG Ingenieurgesellschaft für Bauwesen, Geologie und Umwelttechnik mbH<br>Rosi-Wolfstein-Straße 6, 58453 Witten<br>Telefon: 02302 / 9 14 02 - 0 |       | Geplante Gastransportleitung AUGUSTA von Wertingen nach Kötz<br>Planunterlagen zum Planfeststellungsverfahren (PF-V) |            |  | Ingenieurbüro Weishaupt<br>Planung und Bauüberwachung<br>im Auftrag der<br><b>bayernets</b><br>energie transport systeme |  |
| Plangrundlage: WK5100_GP_TP_TG_230426-WPG<br>Plan Nr.: 42.7852/ 2.1 Gezeichnet: Bt  |       | Trassierungsplan Lage<br>Hydrologische Beweissicherung   |            | Leitung 5100 (WK51)<br>DN 700 MOP 100<br>Schutzstreifen 10 m |  |  |
| Datum: 28.04.2023 Geprüft: BJe  |       | Bundesland: Bayern   |            | Regierungsbezirk: Schwaben                                   |  |  |
| Landkreis: Dillingen a.d.Donau, Günzburg  |       |  |            |  |  |  |
| Rev.  | Datum | Änderung   | Datum      | Name   | Format   |  |
|   |       |  | 31.03.2023 | Döring; Hahn / WPG   | DIN A3   |  |
|   |       |  | 31.03.2023 | Thiele / WPG   | Maßstab  |  |
|   |       |  |            |  | 1 : 1.000  |  |
|   |       |  |            |  | Revision   |  |
|   |       |  |            |  | 0  |  |
|   |       |  |            |  | Blatt-Nr.  |  |
|   |       |  |            |  | WK5100_GP_TP_TG_63   |  |

© Geobasisdaten: Bayerische Vermessungsverwaltung

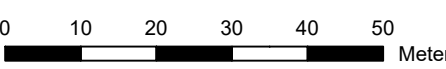




Planfeststellungsbehörde

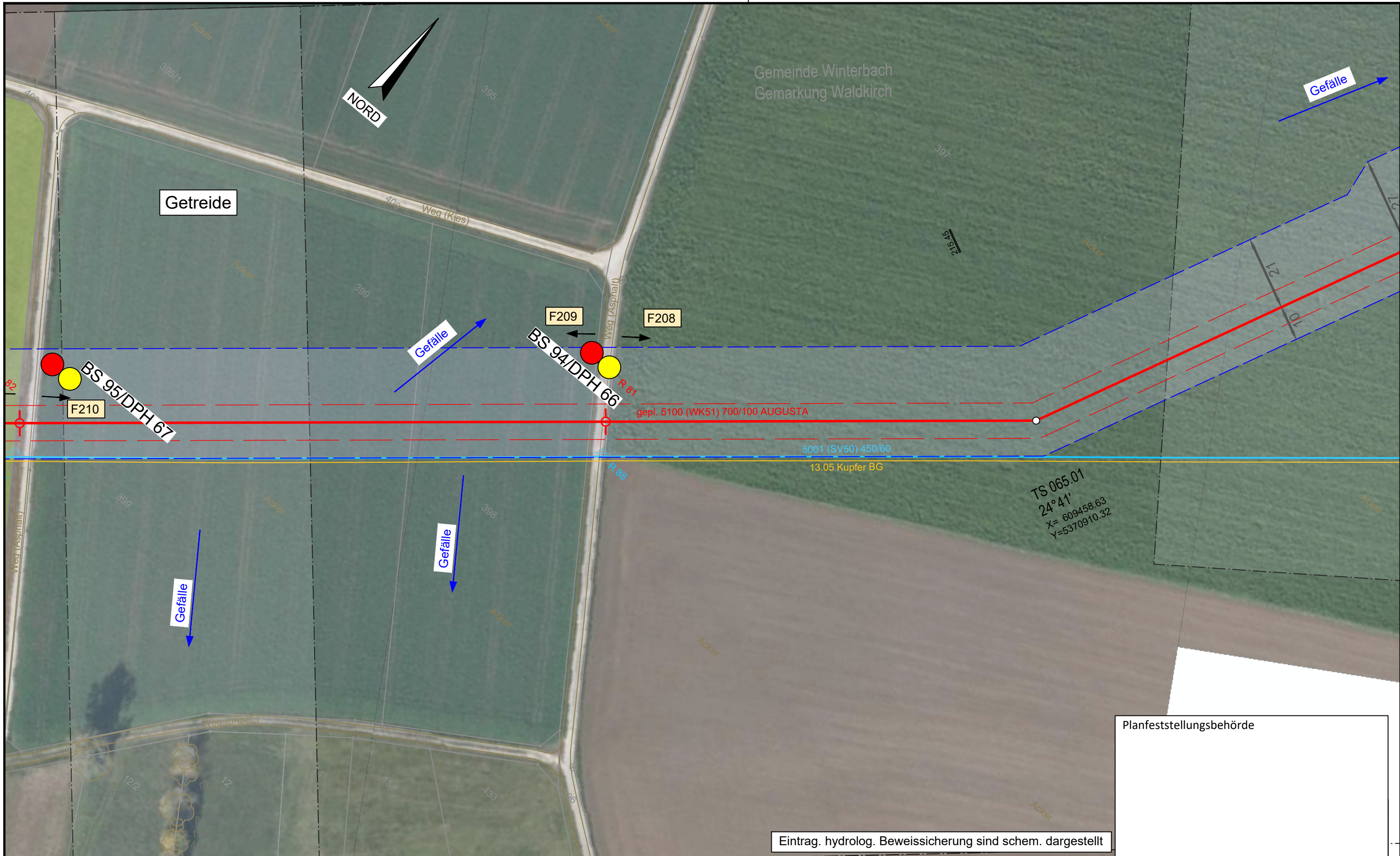
Eintrag. hydrolog. Beweissicherung sind schem. dargestellt

| Legende (themenbezogene Auswahl zum vorliegenden Plan; weitere Verwendungen gemäß Symbol-/ Zeichenverzeichnis): |             |  |                 |
|---|-------------|--|-----------------|
| Gemarkung   | — · — · —   | Gastransportleitung geplant            | — (red)         |
| Flurstücks-Grenze   | — (dashed)  | KKS-Anlagen geplant                    | ● (yellow)      |
| Topografie  | — (brown)   | Schutzstreifen (dingliche Sicherung)   | — (dashed)      |
| Fremdleitungen  | — (magenta) | TS-Punkt mit Nr., Winkel u. Koordinate | ⊙ (red)         |
| Bestand Gas bayernets   | — (cyan)    | Kilometrierung                         | ⊗ km 00+00      |
| Schilderpfahl (SPF)   | ⊙ (red)     | Arbeitsstreifen                        | — (blue dashed) |
| Schilderpfahl mit Messkontakt (MK)  | ⊙ (red)     |  |                 |



|   |  |  |  |   |  |
|---|--|--|--|---|--|
| DR. SPANG Ingenieurgesellschaft für Bauwesen, Geologie und Umwelttechnik mbH<br>Rosi-Wolfstein-Straße 6, 58453 Witten<br>Telefon: 02302 / 9 14 02 - 0 |  | Geplante Gastransportleitung AUGUSTA von Wertingen nach Kötz<br>Planunterlagen zum Planfeststellungsverfahren (PF-V) |  | Ingenieurbüro Weishaupt<br>Planung und Bauüberwachung<br>im Auftrag der bayernets |  |
| Plangrundlage: WK5100_GP_TP_TG_230426-WPG<br>Plan Nr.: 42.7852/ 2.1 Gezeichnet: Bt  |  | Trassierungsplan Lage<br>Hydrologische Beweissicherung   |  | Leitung 5100 (WK51)<br>DN 700 MOP 100<br>Schutzstreifen 10 m                      |  |
| Datum: 28.04.2023 Geprüft: BJe  |  | Bundesland: Bayern   |  | Regierungsbezirk: Schwaben  |  |
| Landkreis: Dillingen a.d. Donau, Günzburg   |  | Datum: 31.03.2023  |  | Name: Döring; Hahn / WPG  |  |
| Rev. Datum Änderung   |  | Datum: 31.03.2023  |  | Name: Thiele / WPG  |  |
| Freigegeben   |  | Format: DIN A3   |  | Maßstab: 1 : 1.000  |  |
| © Geobasisdaten: Bayerische Vermessungsverwaltung   |  | Blatt-Nr.: WK5100_GP_TP_TG_64  |  | Revision: 0   |  |





Planfeststellungsbehörde

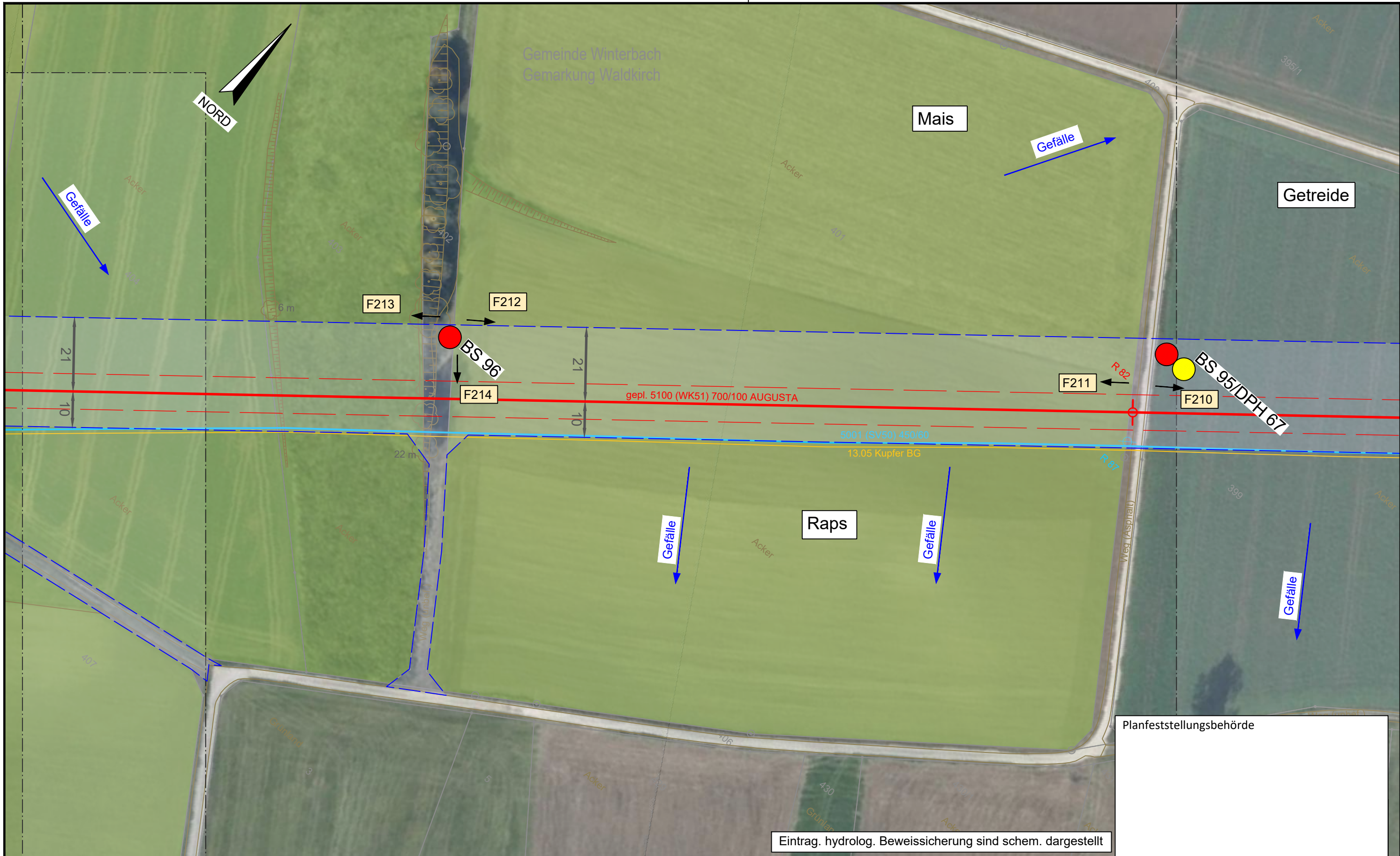
Eintrag. hydrolog. Beweissicherung sind schem. dargestellt

| Legende (themenbezogene Auswahl zum vorliegenden Plan; weitere Verwendungen gemäß Symbol-/ Zeichenverzeichnis): |  |  |  |
|---|--|--|--|
| Gemarkung   |  | Gastransportleitung geplant            |  |
| Flurstücks-Grenze   |  | KKS-Anlagen geplant                    |  |
| Topografie  |  | Schutzstreifen (dingliche Sicherung)   |  |
| Fremdleitungen  |  | TS-Punkt mit Nr., Winkel u. Koordinate |  |
| Bestand Gas bayernets   |  | Kilometrierung                         |  |
| Schilderpfahl (SPf)   |  | Schilderpfahl mit Messkontakt (MK)     |  |
| Arbeitsstreifen   |  |  |  |



|   |  |  |  |  |  |
|---|--|--|--|--|--|
| <br>DR. SPANG Ingenieurgesellschaft für Bauwesen, Geologie und Umwelttechnik mbH<br>Rosi-Wolfstein-Straße 6, 58453 Witten<br>Telefon: 02302 / 9 14 02 - 0 |  | Geplante Gastransportleitung AUGUSTA von Wertingen nach Kötz<br>Planunterlagen zum Planfeststellungsverfahren (PF-V) |  | <br>Planung und Bauüberwachung<br>im Auftrag der<br>         |  |
| Plangrundlage: WK5100_GP_TP_TG_230426-WPG<br>Plan Nr.: 42.7852/ 2.1 Gezeichnet: Bt  |  | Trassierungsplan Lage<br>Hydrologische Beweissicherung   |  | Leitung 5100 (WK51)<br>DN 700 MOP 100<br>Schutzstreifen 10 m |  |
| Datum: 28.04.2023 Geprüft: BJe  |  | Bundesland: Bayern   |  | Regierungsbezirk: Schwaben                                   |  |
| Landkreis: Günzburg   |  | Datum  |  | Name   |  |
| Rev. Datum Änderung   |  | Datum  |  | Name   |  |
| 0 10 20 30 40 50 Meter  |  | Erstellt 31.03.2023  |  | Döring; Hahn / WPG   |  |
| © Geobasisdaten: Bayerische Vermessungsverwaltung   |  | Geprüft 31.03.2023   |  | Thiele / WPG   |  |
| Freigegeben   |  | Format   |  | Maßstab  |  |
| 0   |  | DIN A3   |  | 1 : 1.000  |  |
| 0   |  | Planname   |  | Revision   |  |
| 0   |  | WK5100_GP_TP_TG_65   |  | Blatt-Nr.  |  |





Planfeststellungsbehörde

Eintrag. hydrolog. Beweissicherung sind schem. dargestellt

**Legende** (themenbezogene Auswahl zum vorliegenden Plan; weitere Verwendungen gemäß Symbol-/ Zeichenverzeichnis):

|                       |               |  |                 |                                    |          |
|-----------------------|---------------|--|-----------------|------------------------------------|----------|
| Gemarkung             | — · — · — · — | Gastransportleitung geplant            | — (red)         | Schilderpfahl (SPf)                | ○ (red)  |
| Flurstücks-Grenze     | — (dashed)    | KKS-Anlagen geplant                    | — (red)         | Schilderpfahl mit Messkontakt (MK) | ○ (red)  |
| Topografie            | — (brown)     | Schutzstreifen (dingliche Sicherung)   | - - - - - (red) | Arbeitsstreifen                    | — (blue) |
| Fremdleitungen        | — (magenta)   | TS-Punkt mit Nr., Winkel u. Koordinate | ⊙ (red)         |                                    |          |
| Bestand Gas bayernets | — (cyan)      | Kilometrierung                         | ⊙ km 00+00      |                                    |          |

0 10 20 30 40 50 Meter

DR. SPANG Ingenieurgesellschaft für Bauwesen, Geologie und Umwelttechnik mbH  
 Rosi-Wolfstein-Straße 6, 58453 Witten  
 Telefon: 02302 / 9 14 02 - 0

**Geplante Gastransportleitung AUGUSTA von Wertingen nach Kötz**  
 Planunterlagen zum Planfeststellungsverfahren (PF-V)

**Trassierungsplan Lage**  
 Hydrologische Beweissicherung

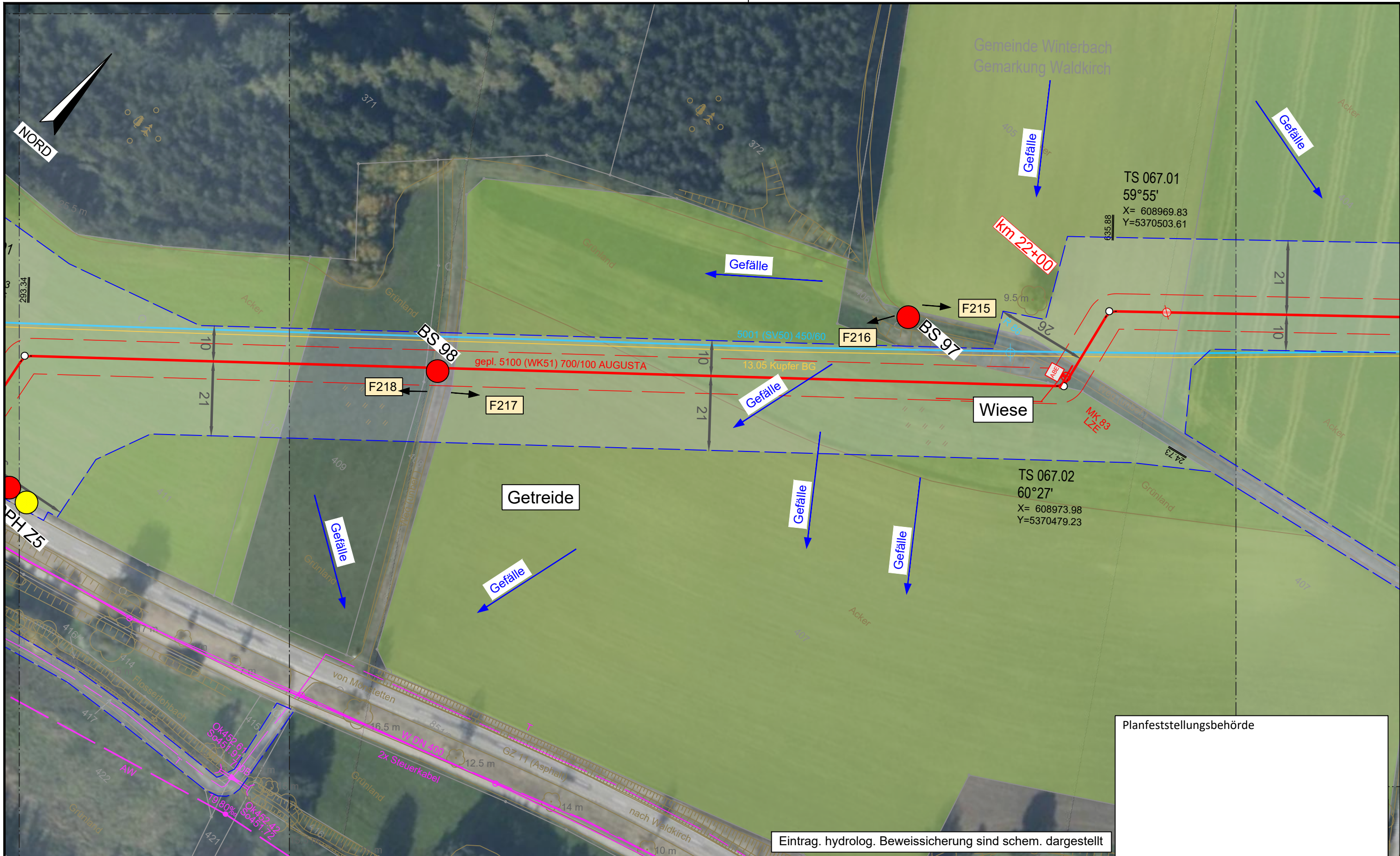
Leitung 5100 (WK51)  
 DN 700 MOP 100  
 Schutzstreifen 10 m

Datum: 28.04.2023 Geprüft: BJe Bundesland: Bayern Regierungsbezirk: Schwaben Landkreis: Günzburg

| Rev. | Datum | Änderung    | Datum      | Name               | Günzburg | Format          | Maßstab   | Revision  |
|------|-------|-------------|------------|--------------------|----------|-----------------|-----------|-----------|
|      |       | Erstellt    | 31.03.2023 | Döring; Hahn / WPG |          | DIN A3          | 1 : 1.000 | 0         |
|      |       | Geprüft     | 31.03.2023 | Thiele / WPG       |          | Planname        |           | Blatt-Nr. |
|      |       | Freigegeben |            |                    |          | WK5100_GP_TP_TG |           | 66        |

© Geobasisdaten: Bayerische Vermessungsverwaltung





Planfeststellungsbehörde

Eintrag. hydrolog. Beweissicherung sind schem. dargestellt

Legende (themenbezogene Auswahl zum vorliegenden Plan; weitere Verwendungen gemäß Symbol-/ Zeichenverzeichnis):

|                       |           |  |          |                                    |   |
|-----------------------|-----------|--|----------|------------------------------------|---|
| Gemarkung             | — · — · — | Gastransportleitung geplant            | —        | Schilderpfahl (SPf)                | ○ |
| Flurstücks-Grenze     | —         | KKS-Anlagen geplant                    | —        | Schilderpfahl mit Messkontakt (MK) | ○ |
| Topografie            | —         | Schutzstreifen (dingliche Sicherung)   | - - - -  | Arbeitsstreifen                    | — |
| Fremdleitungen        | —         | TS-Punkt mit Nr., Winkel u. Koordinate | ○        |                                    |   |
| Bestand Gas bayernets | —         | Kilometrierung                         | km 00+00 |                                    |   |

DR. SPANG Ingenieurgesellschaft für Bauwesen, Geologie und Umwelttechnik mbH  
 Rosi-Wolfstein-Straße 6, 58453 Witten  
 Telefon: 02302 / 9 14 02 - 0

Geplante Gastransportleitung AUGUSTA von Wertingen nach Kötz  
 Planunterlagen zum Planfeststellungsverfahren (PF-V)

Ingenieurbüro Weishaupt  
 Planung und Bauüberwachung

Plangrundlage: WK5100\_GP\_TP\_TG\_230426-WPG  
 Plan Nr.: 42.7852/ 2.1 Gezeichnet: Bt

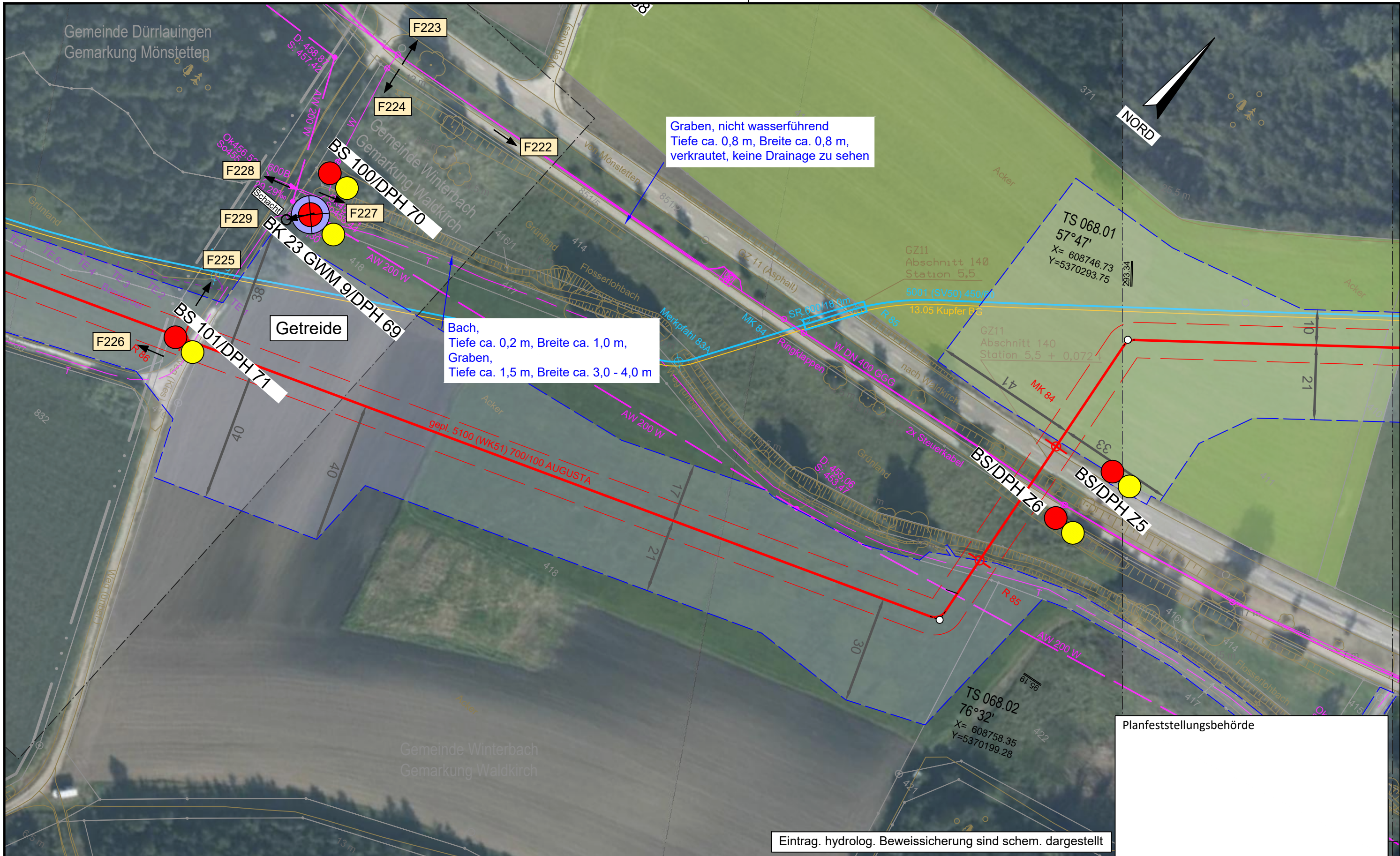
Trassierungsplan Lage  
 Hydrologische Beweissicherung

Leitung 5100 (WK51)  
 DN 700 MOP 100  
 Schutzstreifen 10 m

im Auftrag der  
**bayernets**  
 energie transport systeme

|        |            |             |            |                    |                    |                   |           |            |          |
|--------|------------|-------------|------------|--------------------|--------------------|-------------------|-----------|------------|----------|
| Datum: | 28.04.2023 | Geprüft:    | BJe        | Bundesland:        | Bayern             | Regierungsbezirk: | Schwaben  | Landkreis: | Günzburg |
| Rev.   | Datum      | Änderung    | Datum      | Name               | Format             | Maßstab           | Revision  |            |          |
|        |            |             | 31.03.2023 | Döring; Hahn / WPG | DIN A3             | 1 : 1.000         | 0         |            |          |
|        |            |             | 31.03.2023 | Thiele / WPG       | Planname           |                   | Blatt-Nr. |            |          |
|        |            | Freigegeben |            |                    | WK5100_GP_TP_TG_67 |                   |           |            |          |





Graben, nicht wasserführend  
 Tiefe ca. 0,8 m, Breite ca. 0,8 m,  
 verkrautet, keine Drainage zu sehen

Bach,  
 Tiefe ca. 0,2 m, Breite ca. 1,0 m,  
 Graben,  
 Tiefe ca. 1,5 m, Breite ca. 3,0 - 4,0 m

Eintrag. hydrolog. Beweissicherung sind schem. dargestellt

Planfeststellungsbehörde

**Legende** (themenbezogene Auswahl zum vorliegenden Plan; weitere Verwendungen gemäß Symbol-/ Zeichenverzeichnis):

|                       |             |  |            |                                    |          |
|-----------------------|-------------|--|------------|------------------------------------|----------|
| Gemarkung             | — · — · —   | Gastransportleitung geplant            | — (red)    | Schilderpfahl (SPF)                | ○ (red)  |
| Flurstücks-Grenze     | — (dashed)  | KKS-Anlagen geplant                    | — (red)    | Schilderpfahl mit Messkontakt (MK) | ○ (red)  |
| Topografie            | — (brown)   | Schutzstreifen (dingliche Sicherung)   | — (dashed) | Arbeitsstreifen                    | — (blue) |
| Fremdleitungen        | — (magenta) | TS-Punkt mit Nr., Winkel u. Koordinate | ○ (red)    |                                    |          |
| Bestand Gas bayernets | — (cyan)    | Kilometrierung                         | km 00+00   |                                    |          |

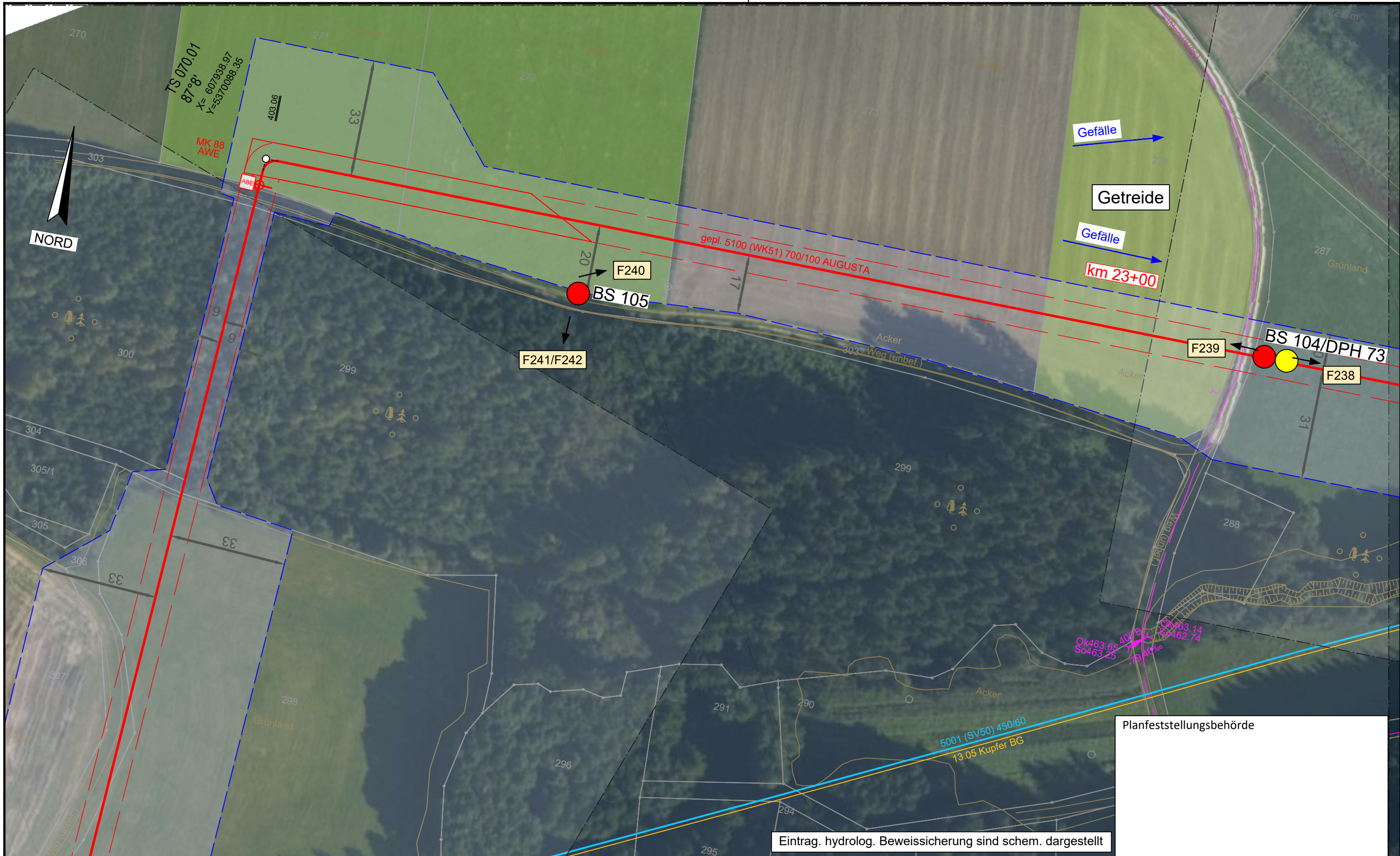
0 10 20 30 40 50 Meter

|   |  |  |  |   |  |
|---|--|--|--|---|--|
| DR. SPANG Ingenieurgesellschaft für Bauwesen, Geologie und Umwelttechnik mbH<br>Rosi-Wolfstein-Straße 6, 58453 Witten<br>Telefon: 02302 / 9 14 02 - 0 |  | Geplante Gastransportleitung AUGUSTA von Wertingen nach Kötz<br>Planunterlagen zum Planfeststellungsverfahren (PF-V) |  | Ingenieurbüro Weishaupt<br>Planung und Bauüberwachung<br>im Auftrag der bayernets |  |
| Plangrundlage: WK5100_GP_TP_TG_230426-WPG<br>Plan Nr.: 42.7852/ 2.1 Gezeichnet: Bt  |  | Trassierungsplan Lage<br>Hydrologische Beweissicherung   |  | Leitung 5100 (WK51)<br>DN 700 MOP 100<br>Schutzstreifen 10 m                      |  |
| Datum: 28.04.2023 Geprüft: BJe  |  | Bundesland: Bayern   |  | Regierungsbezirk: Schwaben  |  |
| Landkreis:  |  | Günstburg  |  | Format: DIN A3  |  |
| Rev. Datum Änderung   |  | Datum  |  | Name  |  |
| 0 1 2   |  | 31.03.2023   |  | Döring; Hahn / WPG  |  |
| 3 4 5   |  | 31.03.2023   |  | Thiele / WPG  |  |
| 6 7 8   |  | Freigegeben  |  | Planname: WK5100_GP_TP_TG_68  |  |
| 9 10 11   |  | © Geobasisdaten: Bayerische Vermessungsverwaltung  |  | Blatt-Nr.: 68   |  |



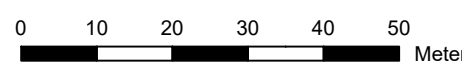






Eintrag. hydrolog. Beweissicherung sind schem. dargestellt

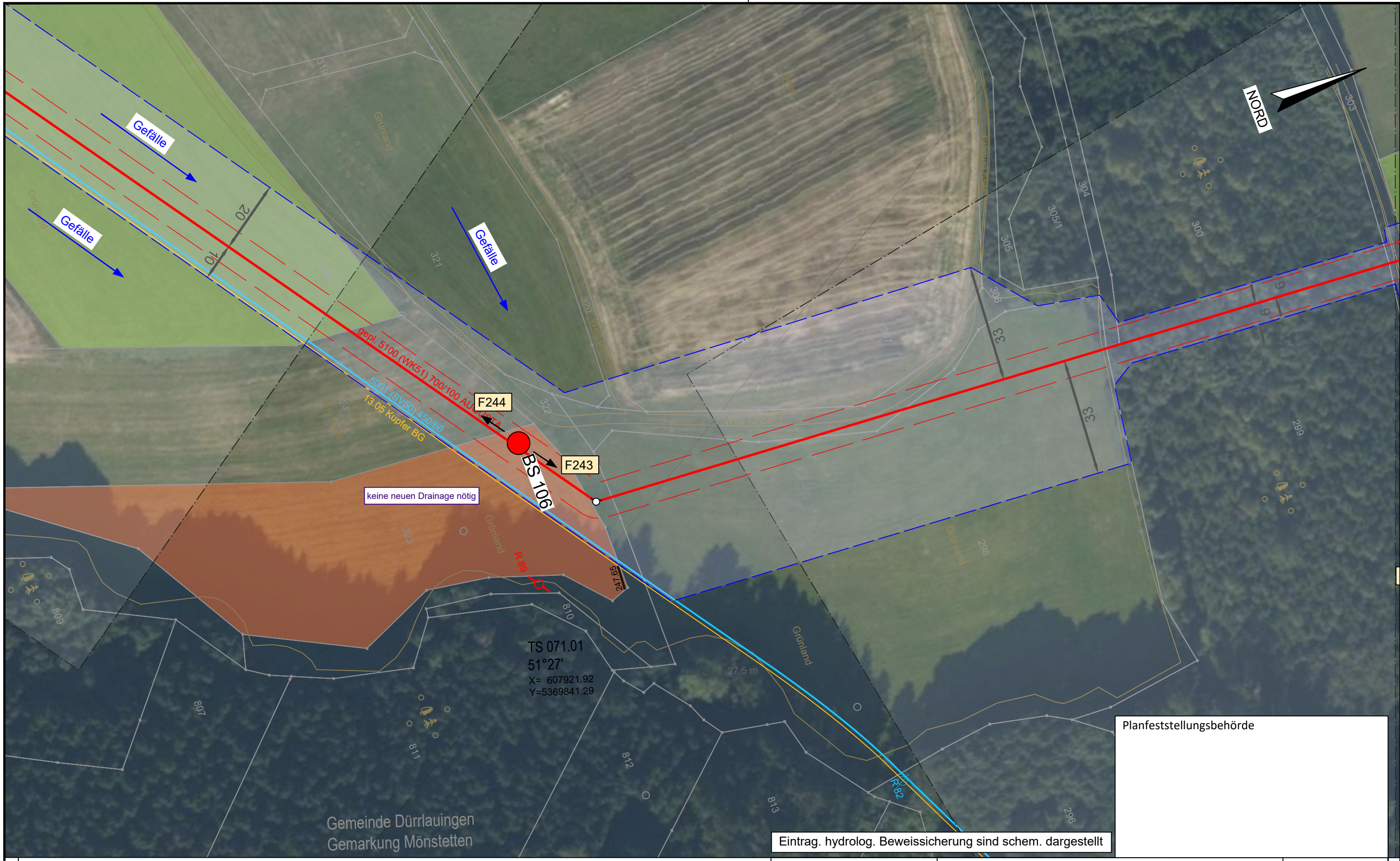
| Legende (themenbezogene Auswahl zum vorliegenden Plan; weitere Verwendungen gemäß Symbol-/ Zeichenverzeichnis): |  |  |  |
|---|--|--|--|
| Gemarkung   |  | Gastransportleitung geplant            |  |
| Flurstücks-Grenze   |  | KKS-Anlagen geplant                    |  |
| Topografie  |  | Schutzstreifen (dingliche Sicherung)   |  |
| Fremdleitungen  |  | TS-Punkt mit Nr., Winkel u. Koordinate |  |
| Bestand Gas bayernets   |  | Kilometrierung                         |  |
| Schilderpfahl (SPf)   |  | Schilderpfahl mit Messkontakt (MK)     |  |
| Arbeitsstreifen   |  |  |  |



|   |       |  |            |   |                    |
|---|-------|--|------------|---|--------------------|
| <br>DR. SPANG Ingenieurgesellschaft für Bauwesen, Geologie und Umwelttechnik mbH<br>Rosi-Wolfstein-Straße 6, 58453 Witten<br>Telefon: 02302 / 9 14 02 - 0 |       | Geplante Gastransportleitung AUGUSTA von Wertingen nach Kötz<br>Planunterlagen zum Planfeststellungsverfahren (PF-V) |            | Ingenieurbüro Weishaupt<br>Planung und Bauüberwachung<br>im Auftrag der<br> |                    |
| Plangrundlage: WK5100_GP_TP_TG_230426-WPG<br>Plan Nr.: 42.7852/ 2.1 Gezeichnet: Bt  |       | Trassierungsplan Lage<br>Hydrologische Beweissicherung   |            | Leitung 5100 (WK51)<br>DN 700 MOP 100<br>Schutzstreifen 10 m                |                    |
| Datum: 28.04.2023 Geprüft: BJe  |       | Bundesland: Bayern<br>Regierungsbezirk: Schwaben<br>Landkreis: Günzburg  |            | Format: DIN A3<br>Maßstab: 1 : 1.000<br>Revision: 0                         |                    |
| Rev.  | Datum | Änderung   | Datum      | Name  | Blatt-Nr.          |
|   |       |  | 31.03.2023 | Döring; Hahn / WPG  | WK5100_GP_TP_TG_70 |
|   |       |  | 31.03.2023 | Thiele / WPG  |                    |
|   |       | Freigegeben  |            |   |                    |

© Geobasisdaten: Bayerische Vermessungsverwaltung





Gemeinde Dürrlauingen  
 Gemarkung Mönstetten

TS 071.01  
 51°27'  
 X= 607921.92  
 Y=5369841.29

Planfeststellungsbehörde

Eintrag. hydrolog. Beweissicherung sind schem. dargestellt

**Legende** (themenbezogene Auswahl zum vorliegenden Plan; weitere Verwendungen gemäß Symbol-/ Zeichenverzeichnis):

|                       |             |  |             |                                    |          |
|-----------------------|-------------|--|-------------|------------------------------------|----------|
| Gemarkung             | — · — · — · | Gastransportleitung geplant            | — (red)     | Schilderpfahl (SPF)                | ○ (red)  |
| Flurstücks-Grenze     | — (grey)    | KKS-Anlagen geplant                    | — (red)     | Schilderpfahl mit Messkontakt (MK) | ○ (red)  |
| Topografie            | — (brown)   | Schutzstreifen (dingliche Sicherung)   | - - - (red) | Arbeitsstreifen                    | — (blue) |
| Fremdleitungen        | — (magenta) | TS-Punkt mit Nr., Winkel u. Koordinate | ○ (red)     |                                    |          |
| Bestand Gas bayernets | — (cyan)    | Kilometrierung                         | km 00+00    |                                    |          |

0 10 20 30 40 50 Meter

|   |  |  |  |   |  |
|---|--|--|--|---|--|
| DR. SPANG Ingenieurgesellschaft für Bauwesen, Geologie und Umwelttechnik mbH<br>Rosi-Wolfstein-Straße 6, 58453 Witten<br>Telefon: 02302 / 9 14 02 - 0 |  | Geplante Gastransportleitung AUGUSTA von Wertingen nach Kötz<br>Planunterlagen zum Planfeststellungsverfahren (PF-V) |  | Ingeniebüro Weishaupt<br>Planung und Bauüberwachung<br>im Auftrag der bayernets |  |
| Plangrundlage: WK5100_GP_TP_TG_230426-WPG<br>Plan Nr.: 42.7852/ 2.1 Gezeichnet: Bt  |  | Trassierungsplan Lage<br>Hydrologische Beweissicherung   |  | Leitung 5100 (WK51)<br>DN 700 MOP 100<br>Schutzstreifen 10 m                    |  |
| Datum: 28.04.2023 Geprüft: BJe  |  | Bundesland: Bayern   |  | Regierungsbezirk: Schwaben  |  |
| Landkreis: Günzburg   |  | Datum  |  | Name  |  |
| Rev.  |  | Datum  |  | Format  |  |
| Änderung  |  | Datum  |  | Maßstab   |  |
| Erstellt  |  | Datum  |  | Name  |  |
| Geprüft   |  | Datum  |  | Format  |  |
| Freigegeben   |  | Datum  |  | Name  |  |
| Blatt-Nr.   |  | Blatt-Nr.  |  | Blatt-Nr.   |  |
| WK5100_GP_TP_TG_71  |  | WK5100_GP_TP_TG_71   |  | WK5100_GP_TP_TG_71  |  |

© Geobasisdaten: Bayerische Vermessungsverwaltung





Planfeststellungsbehörde

Eintrag. hydrolog. Beweissicherung sind schem. dargestellt

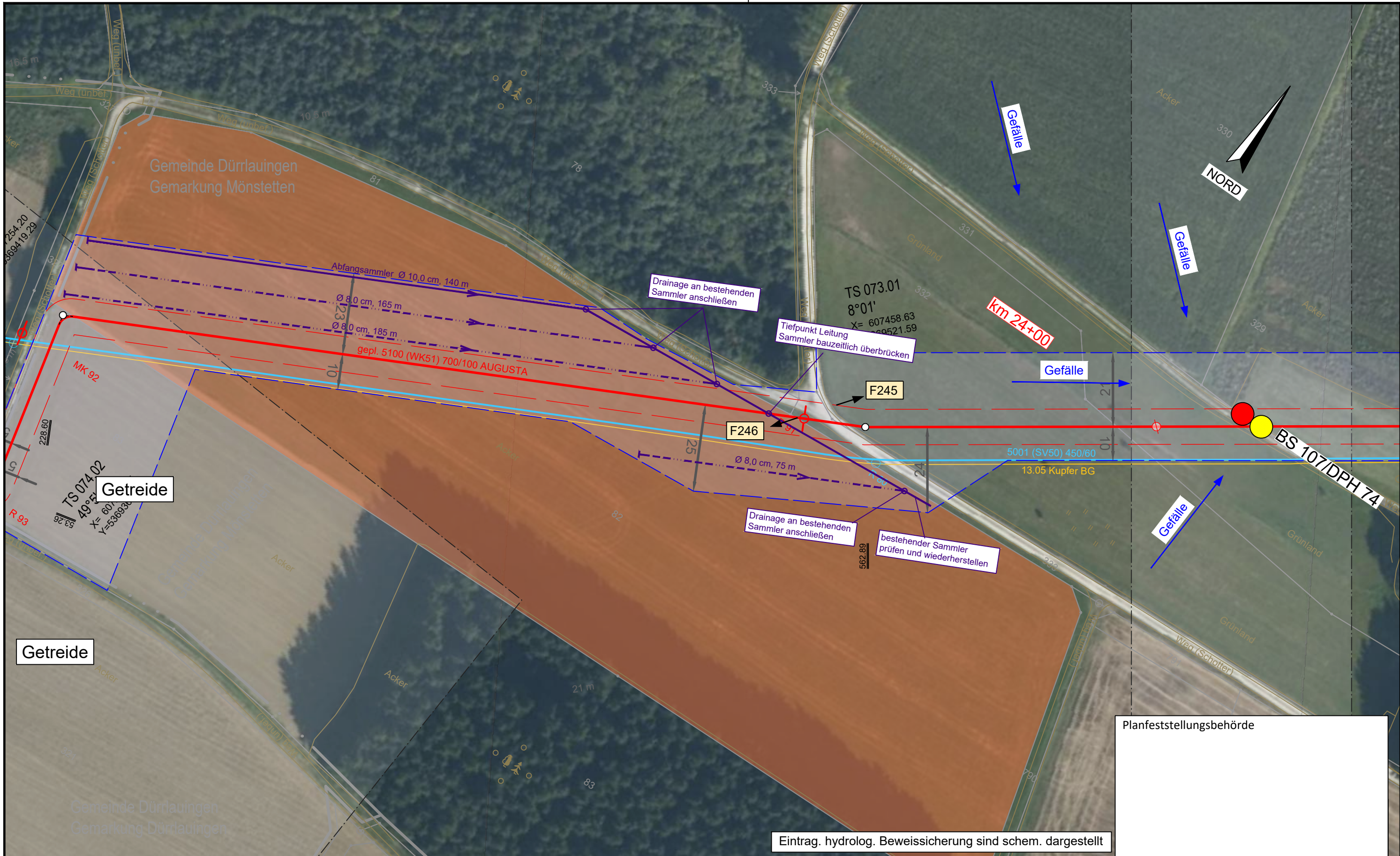
**Legende** (themenbezogene Auswahl zum vorliegenden Plan; weitere Verwendungen gemäß Symbol-/ Zeichenverzeichnis):

|                       |             |  |             |                                    |          |
|-----------------------|-------------|--|-------------|------------------------------------|----------|
| Gemarkung             | — · — · — · | Gastransportleitung geplant            | — (red)     | Schilderpfahl (SPf)                | ○ (red)  |
| Flurstücks-Grenze     | — (grey)    | KKS-Anlagen geplant                    | — (red)     | Schilderpfahl mit Messkontakt (MK) | ○ (red)  |
| Topografie            | — (brown)   | Schutzstreifen (dingliche Sicherung)   | - - - (red) | Arbeitsstreifen                    | — (blue) |
| Fremdleitungen        | — (magenta) | TS-Punkt mit Nr., Winkel u. Koordinate | ○ (red)     |                                    |          |
| Bestand Gas bayernets | — (cyan)    | Kilometrierung                         | km 00+00    |                                    |          |



|   |  |  |  |  |  |
|---|--|--|--|--|--|
| DR. SPANG Ingenieurgesellschaft für Bauwesen, Geologie und Umwelttechnik mbH<br>Rosi-Wolfstein-Straße 6, 58453 Witten<br>Telefon: 02302 / 9 14 02 - 0 |  | Geplante Gastransportleitung AUGUSTA von Wertingen nach Kötz<br>Planunterlagen zum Planfeststellungsverfahren (PF-V) |  | im Auftrag der bayernets                                     |  |
| Plangrundlage: WK5100_GP_TP_TG_230426-WPG<br>Plan Nr.: 42.7852/ 2.1 Gezeichnet: Bt  |  | Trassierungsplan Lage<br>Hydrologische Beweissicherung   |  | Leitung 5100 (WK51)<br>DN 700 MOP 100<br>Schutzstreifen 10 m |  |
| Datum: 28.04.2023 Geprüft: BJe  |  | Bundesland: Bayern   |  | Regierungsbezirk: Schwaben                                   |  |
| Landkreis: Günzburg   |  | Datum  |  | Name   |  |
| Rev. Datum Änderung   |  | Datum  |  | Name   |  |
| 0 10 20 30 40 50 Meter  |  | Erstellt 31.03.2023  |  | Döring; Hahn / WPG   |  |
| © Geobasisdaten: Bayerische Vermessungsverwaltung   |  | Geprüft 31.03.2023   |  | Thiele / WPG   |  |
| Freigegeben   |  | Format   |  | Maßstab  |  |
| WK5100_GP_TP_TG_72  |  | Blatt-Nr.  |  | Revision   |  |





Planfeststellungsbehörde

Eintrag. hydrolog. Beweissicherung sind schem. dargestellt

| Legende (themenbezogene Auswahl zum vorliegenden Plan; weitere Verwendungen gemäß Symbol-/ Zeichenverzeichnis): |  |  |  |
|---|--|--|--|
| Gemarkung   |  | Gastransportleitung geplant            |  |
| Flurstücks-Grenze   |  | KKS-Anlagen geplant                    |  |
| Topografie  |  | Schutzstreifen (dingliche Sicherung)   |  |
| Fremdleitungen  |  | TS-Punkt mit Nr., Winkel u. Koordinate |  |
| Bestand Gas bayernets   |  | Kilometrierung                         |  |
| Schilderpfahl (SPF)   |  | Schilderpfahl mit Messkontakt (MK)     |  |
| Arbeitsstreifen   |  |  |  |



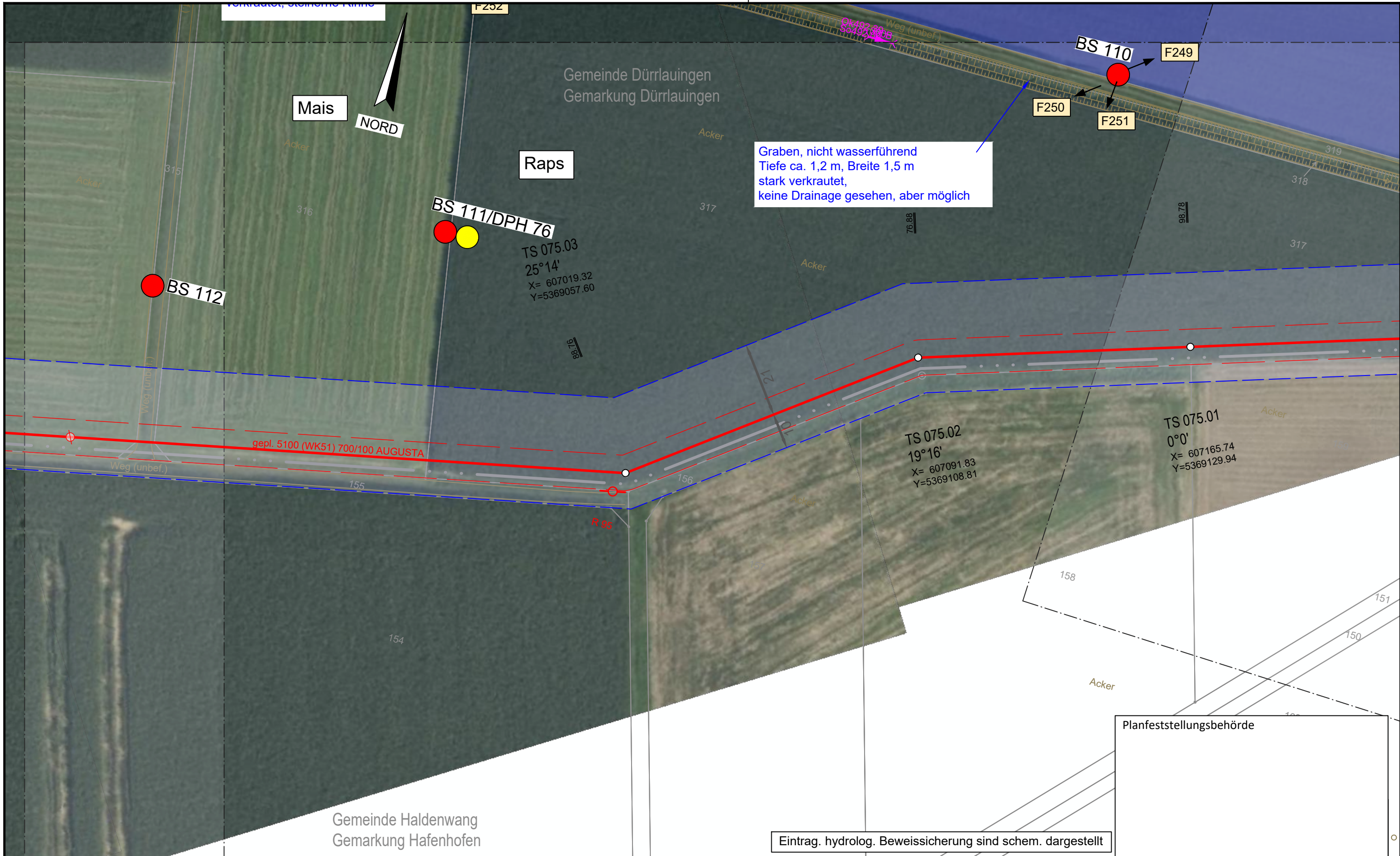
|   |       |  |            |   |                    |           |           |
|---|-------|--|------------|---|--------------------|-----------|-----------|
| <br>DR. SPANG Ingenieurgesellschaft für Bauwesen, Geologie und Umwelttechnik mbH<br>Rosi-Wolfstein-Straße 6, 58453 Witten<br>Telefon: 02302 / 9 14 02 - 0 |       | Geplante Gastransportleitung AUGUSTA von Wertingen nach Kötz<br>Planunterlagen zum Planfeststellungsverfahren (PF-V)   |            | Ingenieurbüro Weishaupt<br>Planung und Bauüberwachung<br>im Auftrag der<br><br>bayernets<br>energie transport systeme |                    |           |           |
| Plangrundlage: WK5100_GP_TP_TG_230426-WPG<br>Plan Nr.: 42.7852/ 2.1 Gezeichnet: Bt<br>Datum: 28.04.2023 Geprüft: BJe                                      |       | Trassierungsplan Lage<br>Hydrologische Beweissicherung<br>Leitung 5100 (WK51)<br>DN 700 MOP 100<br>Schutzstreifen 10 m |            | Bundesland: Bayern<br>Regierungsbezirk: Schwaben<br>Landkreis: Günzburg   |                    |           |           |
| Rev.  | Datum | Änderung   | Datum      | Name  | Format             | Maßstab   | Revision  |
|   |       |  | 31.03.2023 | Döring; Hahn / WPG  | DIN A3             | 1 : 1.000 | 0         |
|   |       |  | 31.03.2023 | Thiele / WPG  | Planname           |           | Blatt-Nr. |
|   |       | Freigegeben  |            |   | WK5100_GP_TP_TG_73 |           |           |

© Geobasisdaten: Bayerische Vermessungsverwaltung







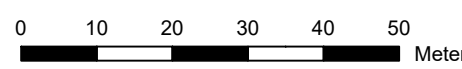


Eintrag. hydrolog. Beweissicherung sind schem. dargestellt

Planfeststellungsbehörde

Legende (themenbezogene Auswahl zum vorliegenden Plan; weitere Verwendungen gemäß Symbol-/ Zeichenverzeichnis):

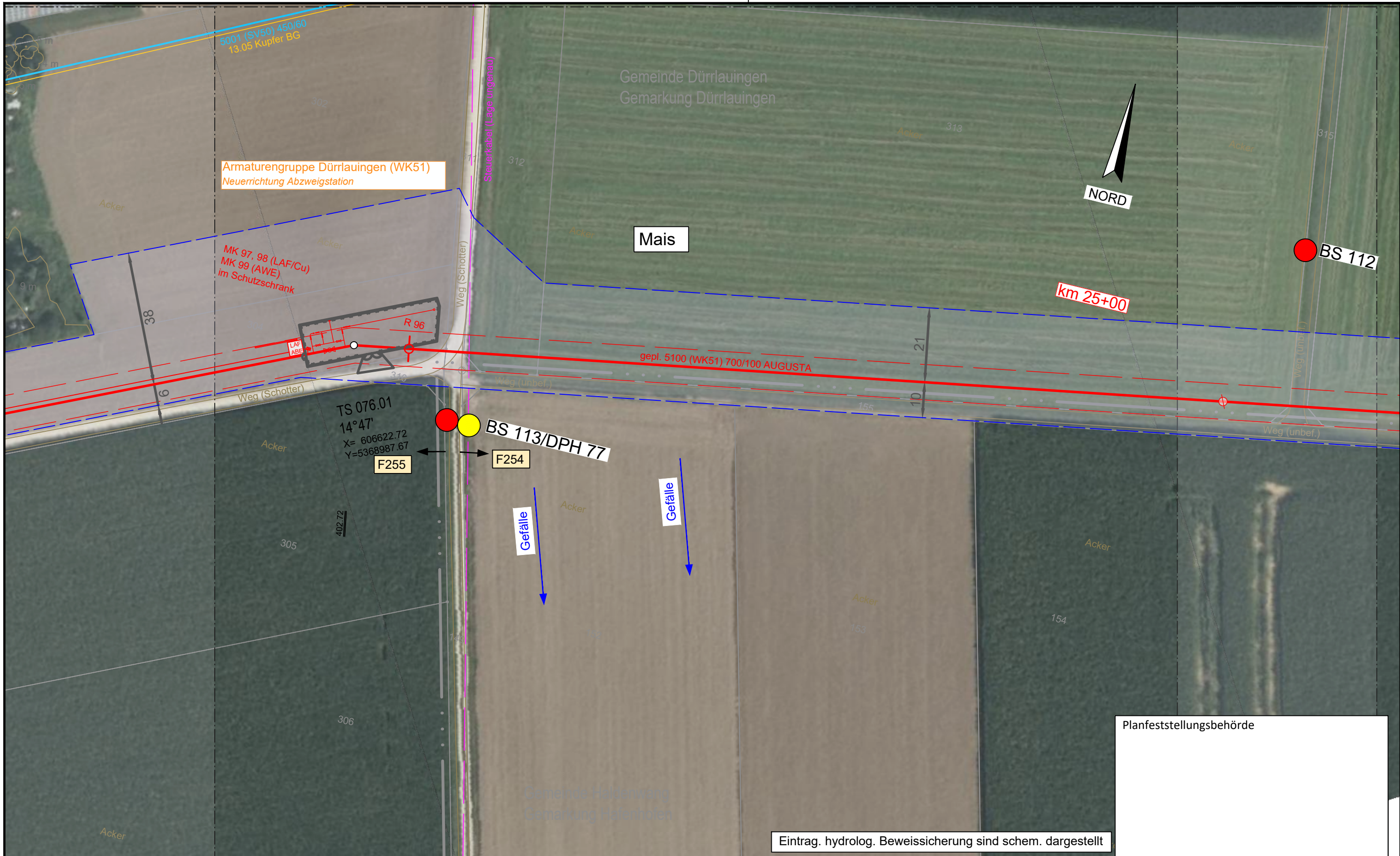
|                       |             |  |             |                                    |          |
|-----------------------|-------------|--|-------------|------------------------------------|----------|
| Gemarkung             | — · — · —   | Gastransportleitung geplant            | — (red)     | Schilderpfahl (SPf)                | ○ (red)  |
| Flurstücks-Grenze     | — (grey)    | KKS-Anlagen geplant                    | — (red)     | Schilderpfahl mit Messkontakt (MK) | ○ (red)  |
| Topografie            | — (brown)   | Schutzstreifen (dingliche Sicherung)   | - - - (red) | Arbeitsstreifen                    | — (blue) |
| Fremdleitungen        | — (magenta) | TS-Punkt mit Nr., Winkel u. Koordinate | ○ (red)     |                                    |          |
| Bestand Gas bayernets | — (cyan)    | Kilometrierung                         | km 00+00    |                                    |          |



|   |       |  |                    |   |           |
|---|-------|--|--------------------|---|-----------|
| DR. SPANG Ingenieurgesellschaft für Bauwesen, Geologie und Umwelttechnik mbH<br>Rosi-Wolfstein-Straße 6, 58453 Witten<br>Telefon: 02302 / 9 14 02 - 0 |       | Geplante Gastransportleitung AUGUSTA von Wertingen nach Kötz<br>Planunterlagen zum Planfeststellungsverfahren (PF-V) |                    | Ingenieurbüro Weishaupt<br>Planung und Bauüberwachung<br>im Auftrag der bayernets |           |
| Plangrundlage: WK5100_GP_TP_TG_230426-WPG<br>Plan Nr.: 42.7852/ 2.1 Gezeichnet: Bt  |       | Trassierungsplan Lage<br>Hydrologische Beweissicherung   |                    | Leitung 5100 (WK51)<br>DN 700 MOP 100<br>Schutzstreifen 10 m                      |           |
| Datum: 28.04.2023 Geprüft: BJe  |       | Bundesland: Bayern   |                    | Regierungsbezirk: Schwaben<br>Landkreis: Günzburg                                 |           |
| Rev.  | Datum | Änderung   | Datum              | Name  | Format    |
|   |       | Erstellt   | 31.03.2023         | Döring; Hahn / WPG  | DIN A3    |
|   |       | Geprüft  | 31.03.2023         | Thiele / WPG  | Maßstab   |
|   |       | Freigegeben  |                    |   | 1 : 1.000 |
|   |       |  | Blatt-Nr.          |   | Revision  |
|   |       |  | WK5100_GP_TP_TG_75 |   | 0         |

© Geobasisdaten: Bayerische Vermessungsverwaltung





Armaturengruppe Dürrlauingen (WK51)  
 Neuerrichtung Abzweigstation

MK 97, 98 (LAF/Cu)  
 MK 99 (AWE)  
 im Schutzschrank

TS 076.01  
 14°47'  
 X= 606622.72  
 Y=5368987.67

BS 113/DPH 77

BS 112

km 25+00

Mais

gepl. 5100 (WK51) 700/100 AUGUSTA

Gefälle

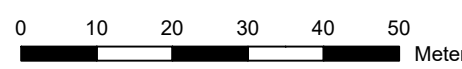
Gefälle

Planfeststellungsbehörde

Eintrag. hydrolog. Beweissicherung sind schem. dargestellt

Legende (themenbezogene Auswahl zum vorliegenden Plan; weitere Verwendungen gemäß Symbol-/ Zeichenverzeichnis):

|                       |               |  |                 |                                    |          |
|-----------------------|---------------|--|-----------------|------------------------------------|----------|
| Gemarkung             | — · — · — · — | Gastransportleitung geplant            | — (red)         | Schilderpfahl (SPF)                | ○ (red)  |
| Flurstücks-Grenze     | — (grey)      | KKS-Anlagen geplant                    | — (yellow)      | Schilderpfahl mit Messkontakt (MK) | ○ (red)  |
| Topografie            | — (brown)     | Schutzstreifen (dingliche Sicherung)   | - - - - - (red) | Arbeitsstreifen                    | — (blue) |
| Fremdleitungen        | — (magenta)   | TS-Punkt mit Nr., Winkel u. Koordinate | ○ (red)         |                                    |          |
| Bestand Gas bayernets | — (cyan)      | Kilometrierung                         | ⊗ km 00+00      |                                    |          |



DR. SPANG Ingenieurgesellschaft für Bauwesen, Geologie und Umwelttechnik mbH  
 Rosi-Wolfstein-Straße 6, 58453 Witten  
 Telefon: 02302 / 9 14 02 - 0

Plangrundlage: WK5100\_GP\_TP\_TG\_230426-WPG  
 Plan Nr.: 42.7852/ 2.1 Gezeichnet: Bt  
 Datum: 28.04.2023 Geprüft: BJe

Geplante Gastransportleitung AUGUSTA von Wertingen nach Kötz  
 Planunterlagen zum Planfeststellungsverfahren (PF-V)

**Trassierungsplan Lage**  
 Hydrologische Beweissicherung

Leitung 5100 (WK51)  
 DN 700 MOP 100  
 Schutzstreifen 10 m

Ingenieurbüro Weishaupt  
 Planung und Bauüberwachung  
 im Auftrag der  
**bayernets**  
 energie transport systeme

|      |       |             |            |                    |                    |           |           |
|------|-------|-------------|------------|--------------------|--------------------|-----------|-----------|
| Rev. | Datum | Änderung    | Datum      | Name               | Format             | Maßstab   | Revision  |
|      |       |             | 31.03.2023 | Döring; Hahn / WPG | DIN A3             | 1 : 1.000 | 0         |
|      |       |             | 31.03.2023 | Thiele / WPG       | Planname           |           | Blatt-Nr. |
|      |       | Freigegeben |            |                    | WK5100_GP_TP_TG_76 |           |           |

© Geobasisdaten: Bayerische Vermessungsverwaltung





Planfeststellungsbehörde

Eintrag. hydrolog. Beweissicherung sind schem. dargestellt

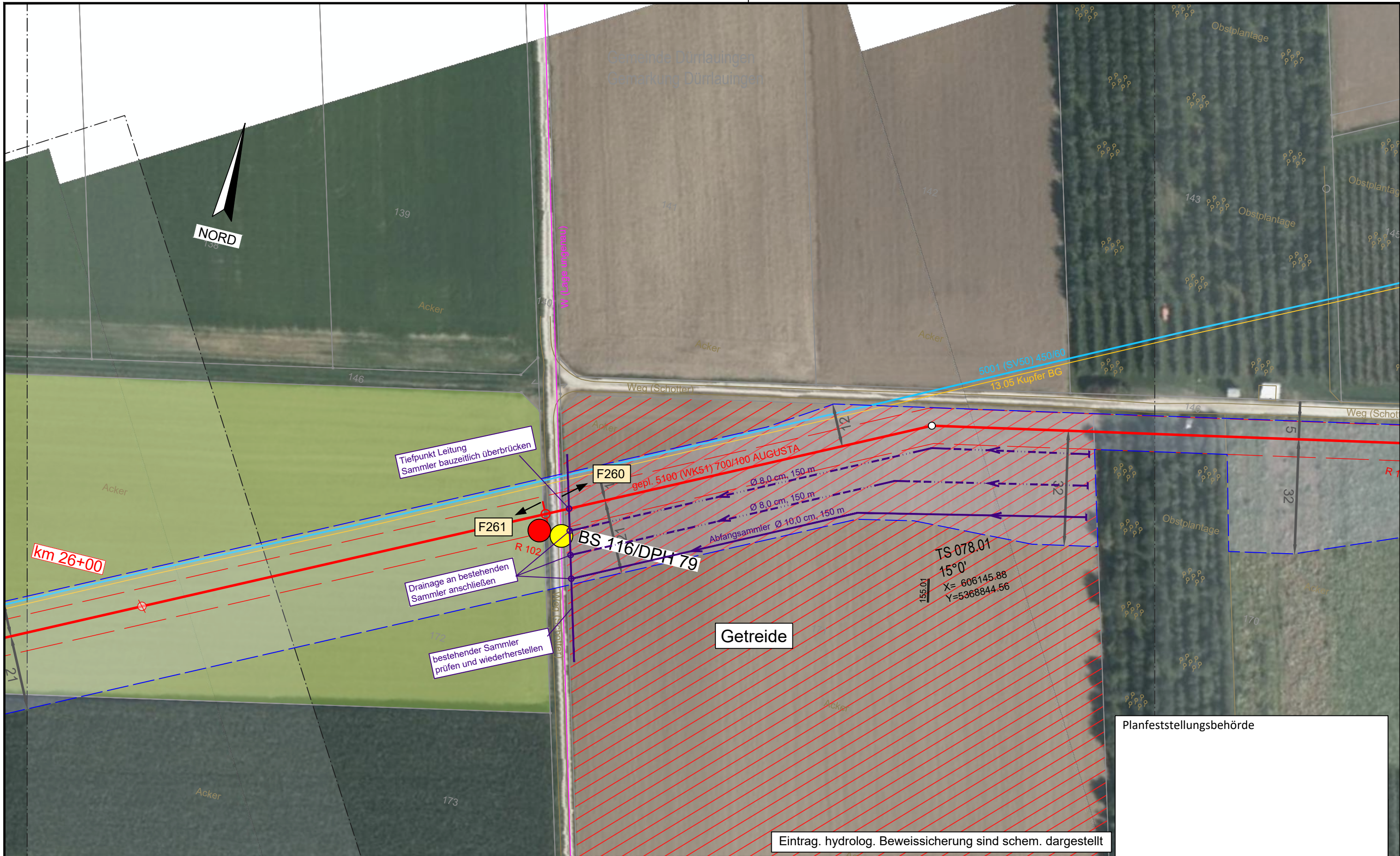
**Legende** (themenbezogene Auswahl zum vorliegenden Plan; weitere Verwendungen gemäß Symbol-/ Zeichenverzeichnis):

|                       |               |  |           |                                    |   |
|-----------------------|---------------|--|-----------|------------------------------------|---|
| Gemarkung             | — · — · — · — | Gastransportleitung geplant            | —         | Schilderpfahl (SPF)                | ○ |
| Flurstücks-Grenze     | —             | KKS-Anlagen geplant                    | —         | Schilderpfahl mit Messkontakt (MK) | ○ |
| Topografie            | —             | Schutzstreifen (dingliche Sicherung)   | - - - - - | Arbeitsstreifen                    | ▬ |
| Fremdleitungen        | —             | TS-Punkt mit Nr., Winkel u. Koordinate | ○         |                                    |   |
| Bestand Gas bayernets | —             | Kilometrierung                         | km 00+00  |                                    |   |



|   |  |  |  |  |  |
|---|--|--|--|--|--|
| DR. SPANG Ingenieurgesellschaft für Bauwesen, Geologie und Umwelttechnik mbH<br>Rosi-Wolfstein-Straße 6, 58453 Witten<br>Telefon: 02302 / 9 14 02 - 0 |  | Geplante Gastransportleitung AUGUSTA von Wertingen nach Kötz<br>Planunterlagen zum Planfeststellungsverfahren (PF-V) |  | Ingenieurbüro Weishaupt<br>Planung und Bauüberwachung<br>im Auftrag der<br><b>bayernets</b><br>energie transport systeme |  |
| Plangrundlage: WK5100_GP_TP_TG_230426-WPG<br>Plan Nr.: 42.7852/ 2.1 Gezeichnet: Bt  |  | Trassierungsplan Lage<br>Hydrologische Beweissicherung   |  | Leitung 5100 (WK51)<br>DN 700 MOP 100<br>Schutzstreifen 10 m   |  |
| Datum: 28.04.2023 Geprüft: BJe  |  | Bundesland: Bayern   |  | Regierungsbezirk: Schwaben   |  |
| Landkreis: Günzburg   |  | Datum  |  | Name   |  |
| Rev.  |  | Datum  |  | Name   |  |
| Änderung  |  | Datum  |  | Name   |  |
| 0   |  | 10   |  | 20   |  |
| 30  |  | 40   |  | 50   |  |
| Meter   |  | Erstellt   |  | 31.03.2023   |  |
| Geprüft   |  | 31.03.2023   |  | Thiele / WPG   |  |
| Freigegeben   |  | WK5100_GP_TP_TG_77   |  | Blatt-Nr.  |  |
| © Geobasisdaten: Bayerische Vermessungsverwaltung   |  |  |  |  |  |





Eintrag. hydrolog. Beweissicherung sind schem. dargestellt

**Legende** (themenbezogene Auswahl zum vorliegenden Plan; weitere Verwendungen gemäß Symbol-/ Zeichenverzeichnis):

|                       |             |  |             |                                    |          |
|-----------------------|-------------|--|-------------|------------------------------------|----------|
| Gemarkung             | — · — · —   | Gastransportleitung geplant            | — (red)     | Schilderpfahl (SPF)                | ○ (red)  |
| Flurstücks-Grenze     | — (grey)    | KKS-Anlagen geplant                    | — (red)     | Schilderpfahl mit Messkontakt (MK) | ○ (red)  |
| Topografie            | — (brown)   | Schutzstreifen (dingliche Sicherung)   | - - - (red) | Arbeitsstreifen                    | — (blue) |
| Fremdleitungen        | — (magenta) | TS-Punkt mit Nr., Winkel u. Koordinate | ○ (red)     |                                    |          |
| Bestand Gas bayernets | — (cyan)    | Kilometrierung                         | ⊗ km 00+00  |                                    |          |

|   |  |  |  |  |  |
|---|--|--|--|--|--|
| DR. SPANG Ingenieurgesellschaft für Bauwesen, Geologie und Umwelttechnik mbH<br>Rosi-Wolfstein-Straße 6, 58453 Witten<br>Telefon: 02302 / 9 14 02 - 0 |  | Geplante Gastransportleitung AUGUSTA von Wertingen nach Kötz<br>Planunterlagen zum Planfeststellungsverfahren (PF-V) |  | im Auftrag der<br>bayernets                                  |  |
| Plangrundlage: WK5100_GP_TP_TG_230426-WPG<br>Plan Nr.: 42.7852/ 2.1 Gezeichnet: Bt  |  | Trassierungsplan Lage<br>Hydrologische Beweissicherung   |  | Leitung 5100 (WK51)<br>DN 700 MOP 100<br>Schutzstreifen 10 m |  |
| Datum: 28.04.2023 Geprüft: BJe  |  | Bundesland: Bayern   |  | Regierungsbezirk: Schwaben                                   |  |
| Landkreis: Günzburg   |  | Datum: 31.03.2023  |  | Name: Döring; Hahn / WPG                                     |  |
| Rev. Datum Änderung   |  | Datum  |  | Name   |  |
| 0 10 20 30 40 50 Meter  |  | Erstellt   |  | Format: DIN A3   |  |
| © Geobasisdaten: Bayerische Vermessungsverwaltung   |  | Geprüft  |  | Maßstab: 1 : 1.000   |  |
| Freigegeben   |  | 31.03.2023   |  | Revision: 0  |  |
| Blatt-Nr.   |  | Planname   |  | Blatt-Nr.  |  |
| WK5100_GP_TP_TG_78  |  | WK5100_GP_TP_TG_78   |  | Blatt-Nr.  |  |





Planfeststellungsbehörde

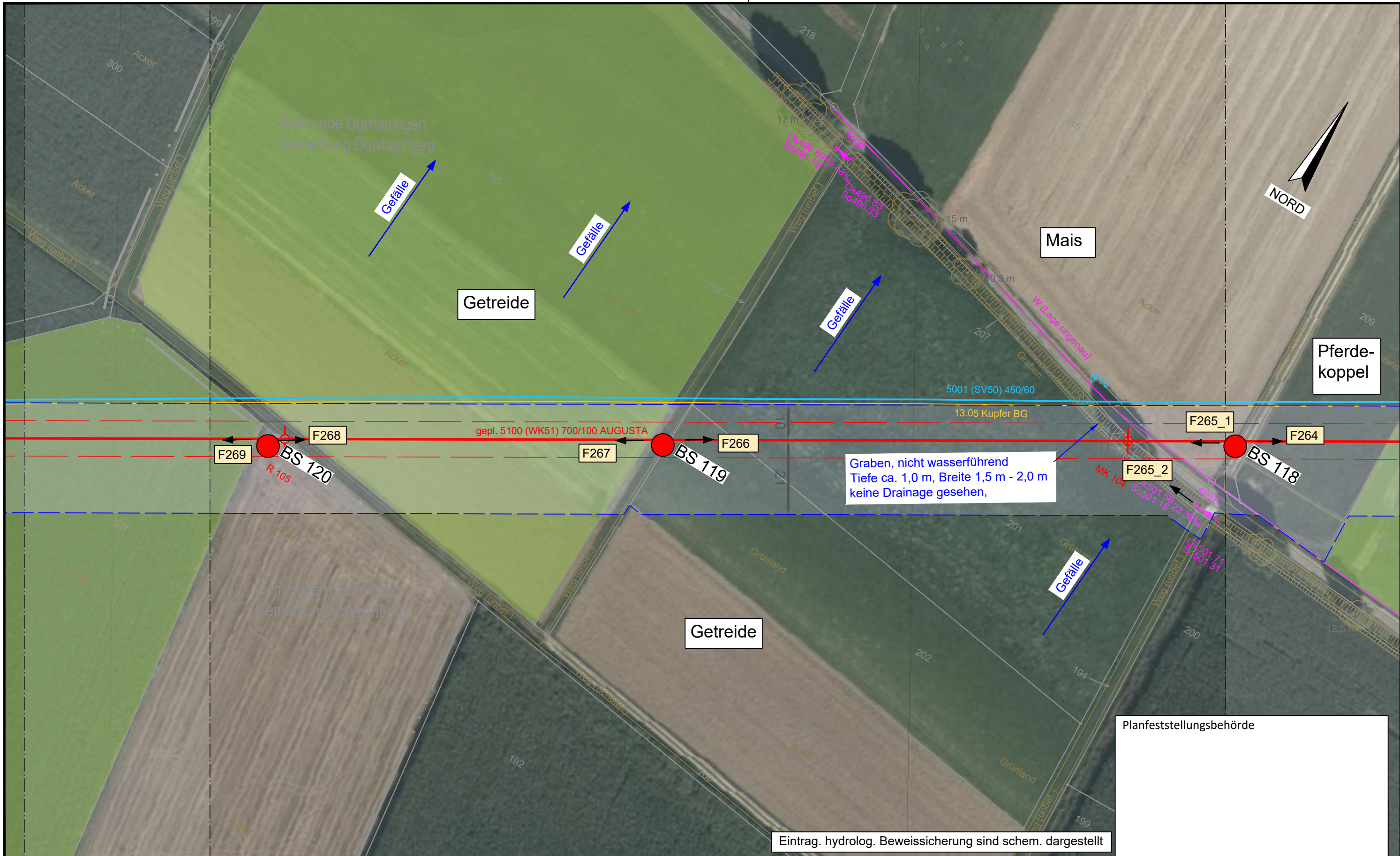
Eintrag. hydrolog. Beweissicherung sind schem. dargestellt

| Legende (themenbezogene Auswahl zum vorliegenden Plan; weitere Verwendungen gemäß Symbol-/ Zeichenverzeichnis): |  |  |  |
|---|--|--|--|
| Gemarkung   |  | Gastransportleitung geplant            |  |
| Flurstücks-Grenze   |  | KKS-Anlagen geplant                    |  |
| Topografie  |  | Schutzstreifen (dingliche Sicherung)   |  |
| Fremdleitungen  |  | TS-Punkt mit Nr., Winkel u. Koordinate |  |
| Bestand Gas bayernets   |  | Kilometrierung                         |  |
| Schilderpfahl (SPF)   |  | Schilderpfahl mit Messkontakt (MK)     |  |
| Arbeitsstreifen   |  |  |  |



|   |  |  |  |   |  |
|---|--|--|--|---|--|
| <br>DR. SPANG Ingenieurgesellschaft für Bauwesen, Geologie und Umwelttechnik mbH<br>Rosi-Wolfstein-Straße 6, 58453 Witten<br>Telefon: 02302 / 9 14 02 - 0 |  | Geplante Gastransportleitung AUGUSTA von Wertingen nach Kötz<br>Planunterlagen zum Planfeststellungsverfahren (PF-V) |  | <br>Planung und Bauüberwachung<br>im Auftrag der<br><br>bayernets energie transport systeme |  |
| Plangrundlage: WK5100_GP_TP_TG_230426-WPG<br>Plan Nr.: 42.7852/ 2.1 Gezeichnet: Bt  |  | Trassierungsplan Lage<br>Hydrologische Beweissicherung   |  | Leitung 5100 (WK51)<br>DN 700 MOP 100<br>Schutzstreifen 10 m                                |  |
| Datum: 28.04.2023 Geprüft: BJe  |  | Bundesland: Bayern   |  | Regierungsbezirk: Schwaben  |  |
| Landkreis: Günzburg   |  | Datum  |  | Name  |  |
| Rev.  |  | Datum  |  | Änderung  |  |
| 0   |  | 31.03.2023   |  | Döring; Hahn / WPG  |  |
| 10  |  | 31.03.2023   |  | Thiele / WPG  |  |
| 20  |  | Freigegeben  |  | Format  |  |
| 30  |  | WK5100_GP_TP_TG_79   |  | Maßstab   |  |
| 40  |  | Blatt-Nr.  |  | Revision  |  |
| 50  |  | 0  |  | 0   |  |
| Meter   |  | Planname   |  | Blatt-Nr.   |  |
| © Geobasisdaten: Bayerische Vermessungsverwaltung   |  | WK5100_GP_TP_TG_79   |  | 79  |  |





Graben, nicht wasserführend  
 Tiefe ca. 1,0 m, Breite 1,5 m - 2,0 m  
 keine Drainage gesehen,

Eintrag. hydrolog. Beweissicherung sind schem. dargestellt

Planfeststellungsbehörde

**Legende** (themenbezogene Auswahl zum vorliegenden Plan; weitere Verwendungen gemäß Symbol-/ Zeichenverzeichnis):

|                       |               |  |          |                                    |   |
|-----------------------|---------------|--|----------|------------------------------------|---|
| Gemarkung             | — · — · — · — | Gastransportleitung geplant            | —        | Schilderpfahl (SPf)                | ○ |
| Flurstücks-Grenze     | —             | KKS-Anlagen geplant                    | —        | Schilderpfahl mit Messkontakt (MK) | ○ |
| Topografie            | —             | Schutzstreifen (dingliche Sicherung)   | - - - -  | Arbeitsstreifen                    | □ |
| Fremdleitungen        | —             | TS-Punkt mit Nr., Winkel u. Koordinate | ○        |                                    |   |
| Bestand Gas bayernets | —             | Kilometrierung                         | km 00+00 |                                    |   |

0 10 20 30 40 50 Meter

|   |  |  |  |   |  |
|---|--|--|--|---|--|
| DR. SPANG Ingenieurgesellschaft für Bauwesen, Geologie und Umwelttechnik mbH<br>Rosi-Wolfstein-Straße 6, 58453 Witten<br>Telefon: 02302 / 9 14 02 - 0 |  | Geplante Gastransportleitung AUGUSTA von Wertingen nach Kötz<br>Planunterlagen zum Planfeststellungsverfahren (PF-V) |  | Ingenieurbüro Weishaupt<br>Planung und Bauüberwachung<br>im Auftrag der bayernets |  |
| Plangrundlage: WK5100_GP_TP_TG_230426-WPG<br>Plan Nr.: 42.7852/ 2.1 Gezeichnet: Bt  |  | Trassierungsplan Lage<br>Hydrologische Beweissicherung   |  | Leitung 5100 (WK51)<br>DN 700 MOP 100<br>Schutzstreifen 10 m                      |  |
| Datum: 28.04.2023 Geprüft: BJe  |  | Bundesland: Bayern   |  | Regierungsbezirk: Schwaben  |  |
| Landkreis: Günzburg   |  | Datum: 31.03.2023  |  | Name: Döring; Hahn / WPG  |  |
| Rev. Datum Änderung   |  | Datum: 31.03.2023  |  | Name: Thiele / WPG  |  |
| Erstellt  |  | Datum: 31.03.2023  |  | Name: Thiele / WPG  |  |
| Geprüft   |  | Datum: 31.03.2023  |  | Name: Thiele / WPG  |  |
| Freigegeben   |  | Datum: 31.03.2023  |  | Name: Thiele / WPG  |  |
| Format: DIN A3  |  | Maßstab: 1 : 1.000   |  | Revision: 0   |  |
| Planname: WK5100_GP_TP_TG_80  |  | Blatt-Nr.: 80  |  | Blatt-Nr.: 80   |  |

© Geobasisdaten: Bayerische Vermessungsverwaltung





Planfeststellungsbehörde

Eintrag. hydrolog. Beweissicherung sind schem. dargestellt

**Legende** (themenbezogene Auswahl zum vorliegenden Plan; weitere Verwendungen gemäß Symbol-/ Zeichenverzeichnis):

|                       |             |  |             |                                    |          |
|-----------------------|-------------|--|-------------|------------------------------------|----------|
| Gemarkung             | — · — · — · | Gastransportleitung geplant            | — (red)     | Schilderpfahl (SPF)                | ○ (red)  |
| Flurstücks-Grenze     | — (grey)    | KKS-Anlagen geplant                    | — (red)     | Schilderpfahl mit Messkontakt (MK) | ○ (red)  |
| Topografie            | — (brown)   | Schutzstreifen (dingliche Sicherung)   | - - - (red) | Arbeitsstreifen                    | — (blue) |
| Fremdleitungen        | — (magenta) | TS-Punkt mit Nr., Winkel u. Koordinate | ○ (red)     |                                    |          |
| Bestand Gas bayernets | — (cyan)    | Kilometrierung                         | ⊗ km 00+00  |                                    |          |

0 10 20 30 40 50 Meter

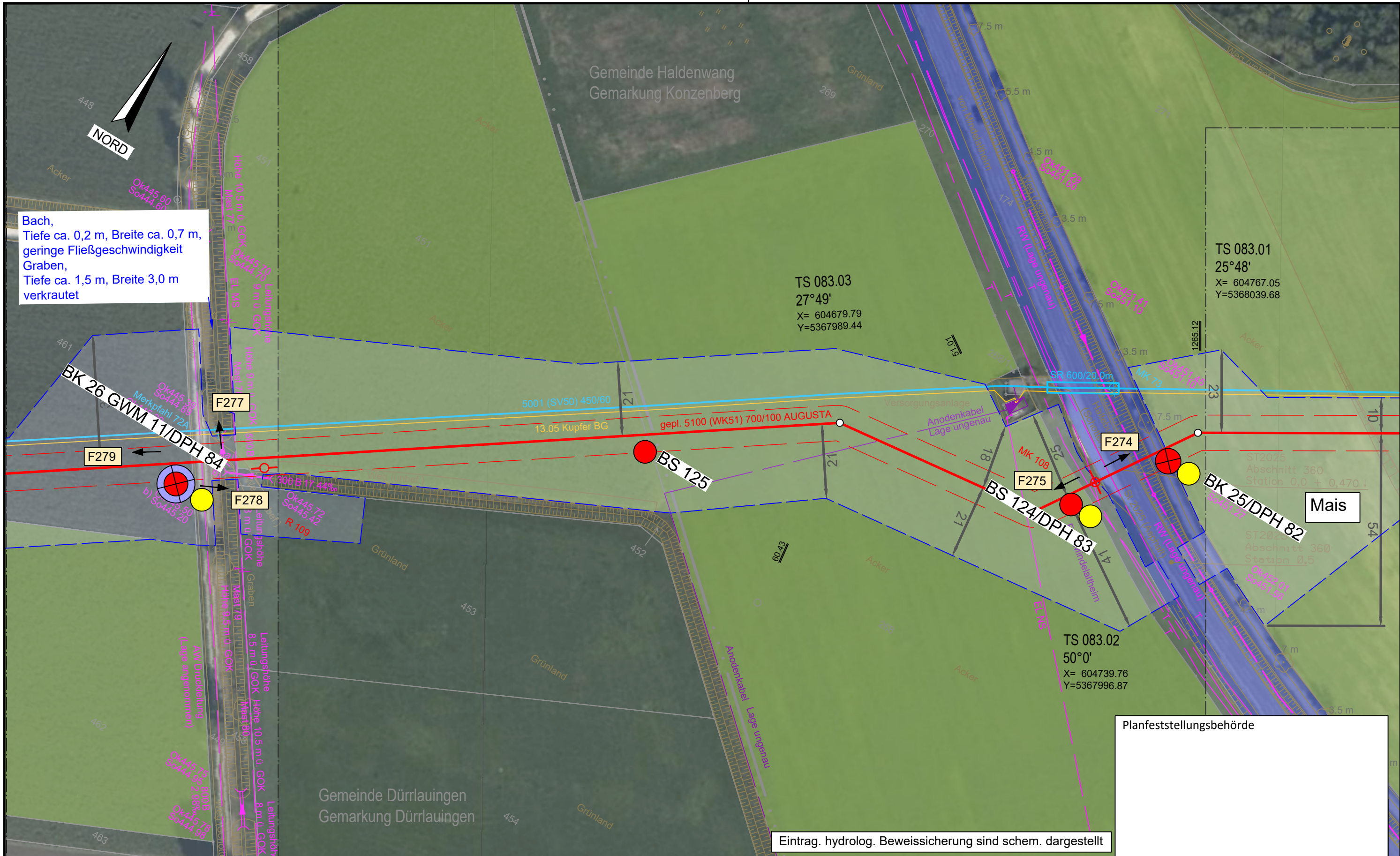
|   |  |  |  |  |  |
|---|--|--|--|--|--|
| DR. SPANG Ingenieurgesellschaft für Bauwesen, Geologie und Umwelttechnik mbH<br>Rosi-Wolfstein-Straße 6, 58453 Witten<br>Telefon: 02302 / 9 14 02 - 0 |  | Geplante Gastransportleitung AUGUSTA von Wertingen nach Kötz<br>Planunterlagen zum Planfeststellungsverfahren (PF-V) |  | im Auftrag der   |  |
| Plangrundlage: WK5100_GP_TP_TG_230426-WPG<br>Plan Nr.: 42.7852/ 2.1 Gezeichnet: Bt  |  | Trassierungsplan Lage<br>Hydrologische Beweissicherung   |  | Leitung 5100 (WK51)<br>DN 700 MOP 100<br>Schutzstreifen 10 m |  |
| Datum: 28.04.2023 Geprüft: BJe  |  | Bundesland: Bayern   |  | Regierungsbezirk: Schwaben                                   |  |
| Landkreis: Günzburg   |  | Name   |  | Format   |  |
| Erstellt  |  | Datum: 31.03.2023  |  | Maßstab: 1 : 1.000   |  |
| Geprüft   |  | Datum: 31.03.2023  |  | Name: Thiele / WPG   |  |
| Freigegeben   |  | Name   |  | Revision: 0  |  |
| Blatt-Nr.   |  | Planname   |  | Blatt-Nr.  |  |
| WK5100_GP_TP_TG_81  |  | WK5100_GP_TP_TG_81   |  | Blatt-Nr.  |  |

© Geobasisdaten: Bayerische Vermessungsverwaltung









Eintrag. hydrolog. Beweissicherung sind schem. dargestellt

Planfeststellungsbehörde

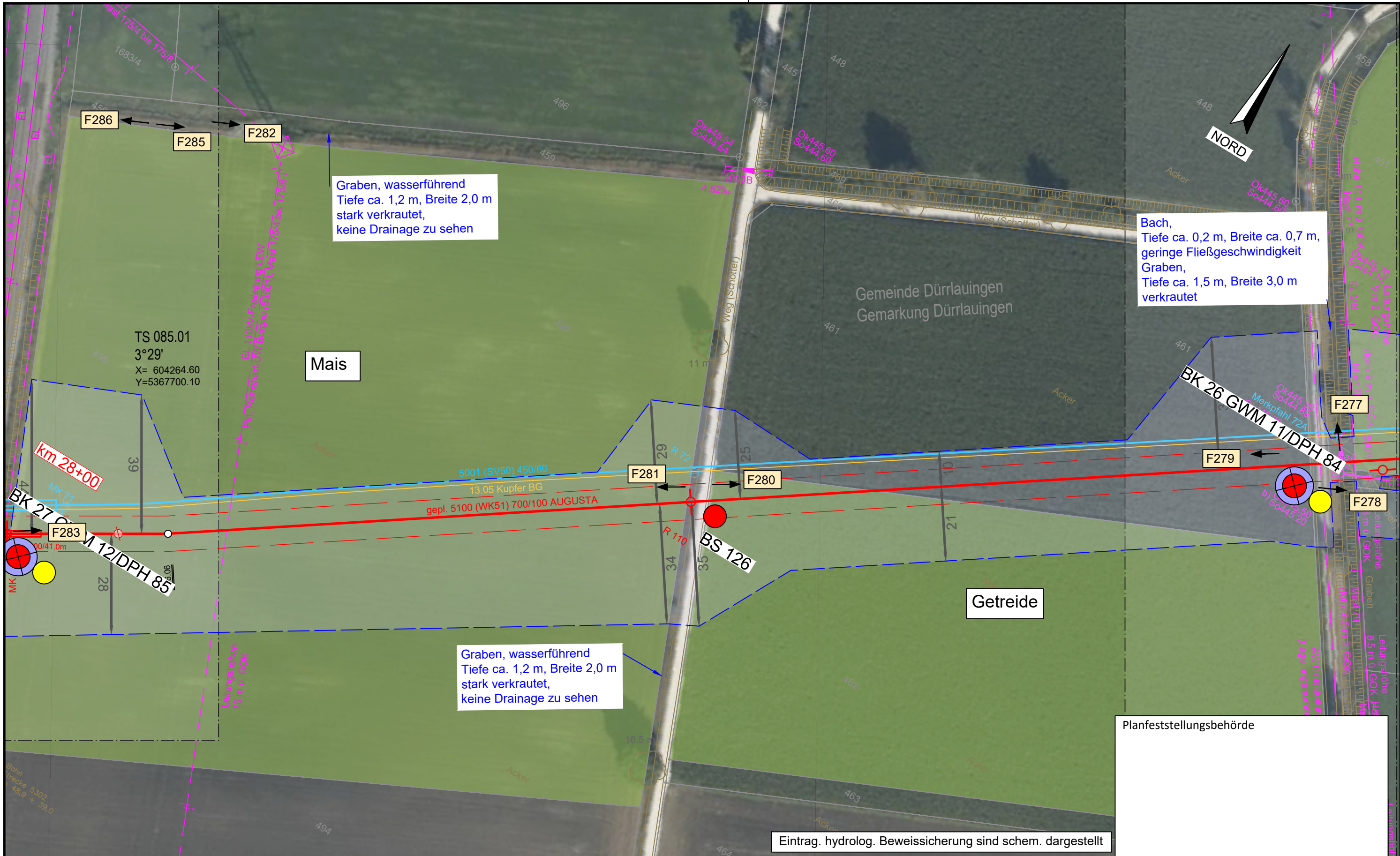
**Legende** (themenbezogene Auswahl zum vorliegenden Plan; weitere Verwendungen gemäß Symbol-/ Zeichenverzeichnis):

|                       |             |  |            |                                    |          |
|-----------------------|-------------|--|------------|------------------------------------|----------|
| Gemarkung             | — · — · —   | Gastransportleitung geplant            | — (red)    | Schilderpfahl (SPf)                | ○ (red)  |
| Flurstücks-Grenze     | — (dashed)  | KKS-Anlagen geplant                    | — (red)    | Schilderpfahl mit Messkontakt (MK) | ○ (red)  |
| Topografie            | — (brown)   | Schutzstreifen (dingliche Sicherung)   | — (dashed) | Arbeitsstreifen                    | — (blue) |
| Fremdleitungen        | — (magenta) | TS-Punkt mit Nr., Winkel u. Koordinate | ○ (red)    |                                    |          |
| Bestand Gas bayernets | — (cyan)    | Kilometrierung                         | km 00+00   |                                    |          |

0 10 20 30 40 50 Meter

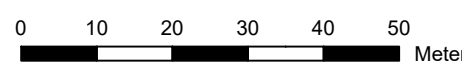
|   |       |  |  |                            |  |                     |           |           |
|---|-------|--|--|----------------------------|--|---------------------|-----------|-----------|
| DR. SPANG Ingenieurgesellschaft für Bauwesen, Geologie und Umwelttechnik mbH<br>Rosi-Wolfstein-Straße 6, 58453 Witten<br>Telefon: 02302 / 9 14 02 - 0 |       | Geplante Gastransportleitung AUGUSTA von Wertingen nach Kötz<br>Planunterlagen zum Planfeststellungsverfahren (PF-V) |  |                            | Ingenieurbüro Weishaupt<br>Planung und Bauüberwachung<br>im Auftrag der<br><b>bayernets</b><br>energie transport systeme |                     |           |           |
| Plangrundlage: WK5100_GP_TP_TG_230426-WPG<br>Plan Nr.: 42.7852/ 2.1 Gezeichnet: Bt  |       | Trassierungsplan Lage<br>Hydrologische Beweissicherung   |  |                            | Leitung 5100 (WK51)<br>DN 700 MOP 100<br>Schutzstreifen 10 m   |                     |           |           |
| Datum: 28.04.2023 Geprüft: BJe  |       | Bundesland: Bayern   |  | Regierungsbezirk: Schwaben |  | Landkreis: Günzburg |           |           |
| Rev.  | Datum | Änderung   |  | Datum                      | Name   | Format              | Maßstab   | Revision  |
|   |       |  |  | 31.03.2023                 | Döring; Hahn / WPG   | DIN A3              | 1 : 1.000 | 0         |
|   |       |  |  | 31.03.2023                 | Thiele / WPG   | Planname            |           | Blatt-Nr. |
|   |       | Freigegeben  |  |                            |  | WK5100_GP_TP_TG_83  |           |           |
| © Geobasisdaten: Bayerische Vermessungsverwaltung   |       |  |  |                            |  |                     |           |           |





Eintrag. hydrolog. Beweissicherung sind schem. dargestellt

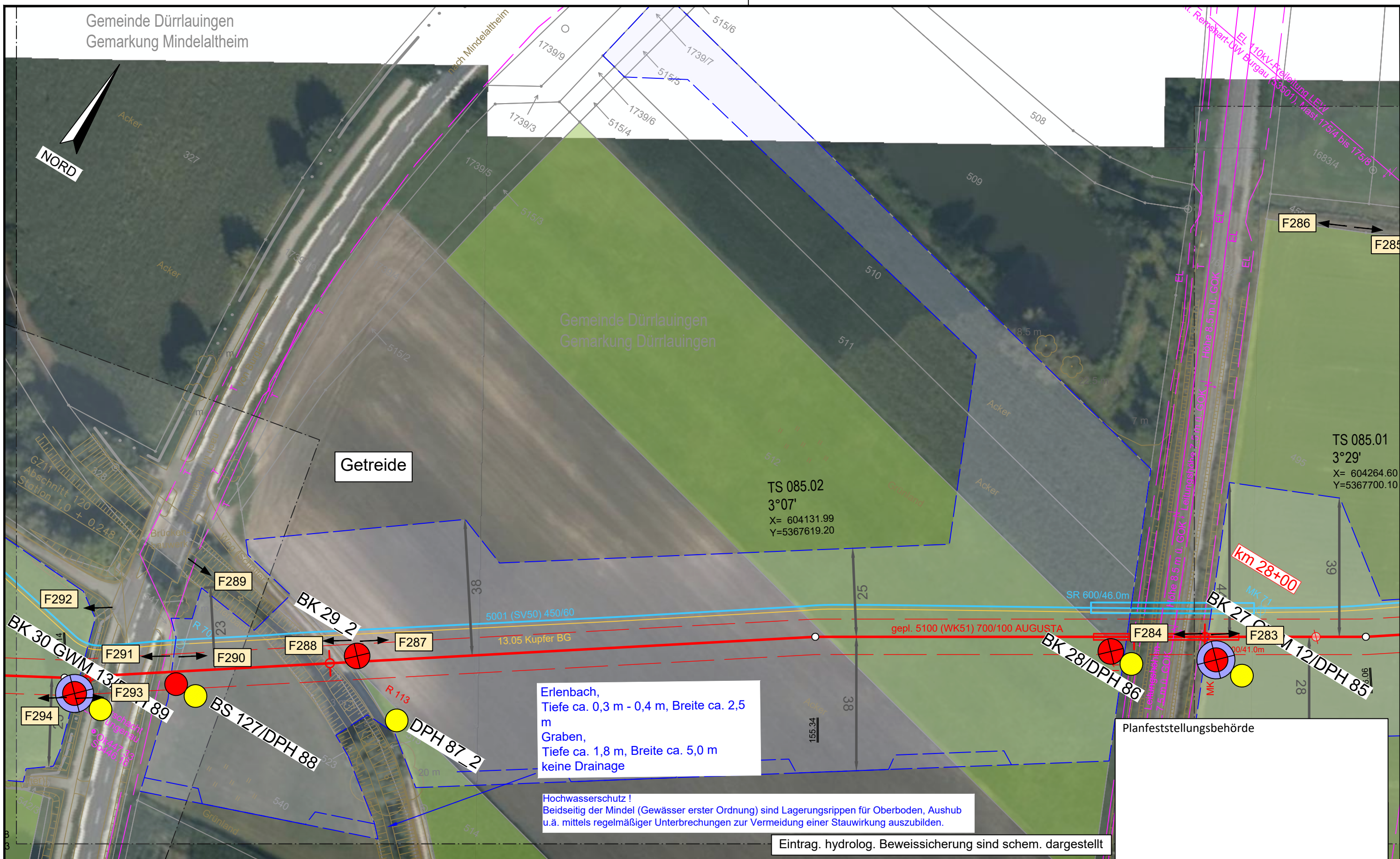
| Legende (themenbezogene Auswahl zum vorliegenden Plan; weitere Verwendungen gemäß Symbol-/ Zeichenverzeichnis): |  |  |  |
|---|--|--|--|
| Gemarkung   |  | Gastransportleitung geplant            |  |
| Flurstücks-Grenze   |  | KKS-Anlagen geplant                    |  |
| Topografie  |  | Schutzstreifen (dingliche Sicherung)   |  |
| Fremdleitungen  |  | TS-Punkt mit Nr., Winkel u. Koordinate |  |
| Bestand Gas bayernets   |  | Kilometrierung                         |  |
|   |  | Schilderpfahl (SPF)                    |  |
|   |  | Schilderpfahl mit Messkontakt (MK)     |  |
|   |  | Arbeitsstreifen                        |  |



|   |  |  |  |   |  |
|---|--|--|--|---|--|
| <br>DR. SPANG Ingenieurgesellschaft für Bauwesen, Geologie und Umwelttechnik mbH<br>Rosi-Wolfstein-Straße 6, 58453 Witten<br>Telefon: 02302 / 9 14 02 - 0 |  | Geplante Gastransportleitung AUGUSTA von Wertingen nach Kötz<br>Planunterlagen zum Planfeststellungsverfahren (PF-V) |  | <br>Planung und Bauüberwachung<br>im Auftrag der<br><br>bayernets energie transport systeme |  |
| Plangrundlage: WK5100_GP_TP_TG_230426-WPG<br>Plan Nr.: 42.7852/ 2.1 Gezeichnet: Bt  |  | Trassierungsplan Lage<br>Hydrologische Beweissicherung   |  | Leitung 5100 (WK51)<br>DN 700 MOP 100<br>Schutzstreifen 10 m                                |  |
| Datum: 28.04.2023 Geprüft: BJe  |  | Bundesland: Bayern   |  | Regierungsbezirk: Schwaben  |  |
| Landkreis: Günzburg   |  | Datum: 31.03.2023  |  | Name: Döring; Hahn / WPG  |  |
| Rev. Datum Änderung   |  | Datum Name   |  | Format Maßstab Revision   |  |
| 1 28.04.2023 Gezeichnet: Bt   |  | 1 31.03.2023 Döring; Hahn / WPG  |  | DIN A3 1 : 1.000 0  |  |
| 2 28.04.2023 Geprüft: BJe   |  | 2 31.03.2023 Thiele / WPG  |  | Planname Blatt-Nr.  |  |
| 3 28.04.2023 Freigegeben  |  | WK5100_GP_TP_TG_84   |  | Blatt-Nr.   |  |



Gemeinde Dürrlauingen  
Gemarkung Mindelaltheim



Getreide

TS 085.02  
3°07'  
X= 604131.99  
Y=5367619.20

TS 085.01  
3°29'  
X= 604264.60  
Y=5367700.10

Erlenbach,  
Tiefe ca. 0,3 m - 0,4 m, Breite ca. 2,5 m  
Graben,  
Tiefe ca. 1,8 m, Breite ca. 5,0 m  
keine Drainage

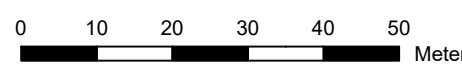
Hochwasserschutz!  
Beidseitig der Mindel (Gewässer erster Ordnung) sind Lagerungsrippen für Oberboden, Aushub u.ä. mittels regelmäßiger Unterbrechungen zur Vermeidung einer Stauwirkung auszubilden.

Eintrag. hydrolog. Beweissicherung sind schem. dargestellt

Planfeststellungsbehörde

Legende (themenbezogene Auswahl zum vorliegenden Plan; weitere Verwendungen gemäß Symbol-/ Zeichenverzeichnis):

|                       |             |  |            |                                    |          |
|-----------------------|-------------|--|------------|------------------------------------|----------|
| Gemarkung             | — · — · —   | Gastransportleitung geplant            | — (red)    | Schilderpfahl (SPF)                | ○ (red)  |
| Flurstücks-Grenze     | — (dashed)  | KKS-Anlagen geplant                    | — (red)    | Schilderpfahl mit Messkontakt (MK) | ○ (red)  |
| Topografie            | — (brown)   | Schutzstreifen (dingliche Sicherung)   | — (dashed) | Arbeitsstreifen                    | — (blue) |
| Fremdleitungen        | — (magenta) | TS-Punkt mit Nr., Winkel u. Koordinate | ○ (red)    |                                    |          |
| Bestand Gas bayernets | — (cyan)    | Kilometrierung                         | km 00+00   |                                    |          |



DR. SPANG Ingenieurgesellschaft für Bauwesen, Geologie und Umwelttechnik mbH  
Rosi-Wolfstein-Straße 6, 58453 Witten  
Telefon: 02302 / 9 14 02 - 0

Plangrundlage: WK5100\_GP\_TP\_TG\_230426-WPG  
Plan Nr.: 42.7852/ 2.1 Gezeichnet: Bt  
Datum: 28.04.2023 Geprüft: BJe

Geplante Gastransportleitung AUGUSTA von Wertingen nach Kötz  
Planunterlagen zum Planfeststellungsverfahren (PF-V)

**Trassierungsplan Lage**  
Hydrologische Beweissicherung

Leitung 5100 (WK51)  
DN 700 MOP 100  
Schutzstreifen 10 m

Ingenieurbüro Weishaupt  
Planung und Bauüberwachung  
im Auftrag der  
**bayernets**  
energietransport systeme

|                    |                            |                     |
|--------------------|----------------------------|---------------------|
| Bundesland: Bayern | Regierungsbezirk: Schwaben | Landkreis: Günzburg |
| Erstellt           | 31.03.2023                 | Döring; Hahn / WPG  |
| Geprüft            | 31.03.2023                 | Thiele / WPG        |
| Freigegeben        |                            |                     |

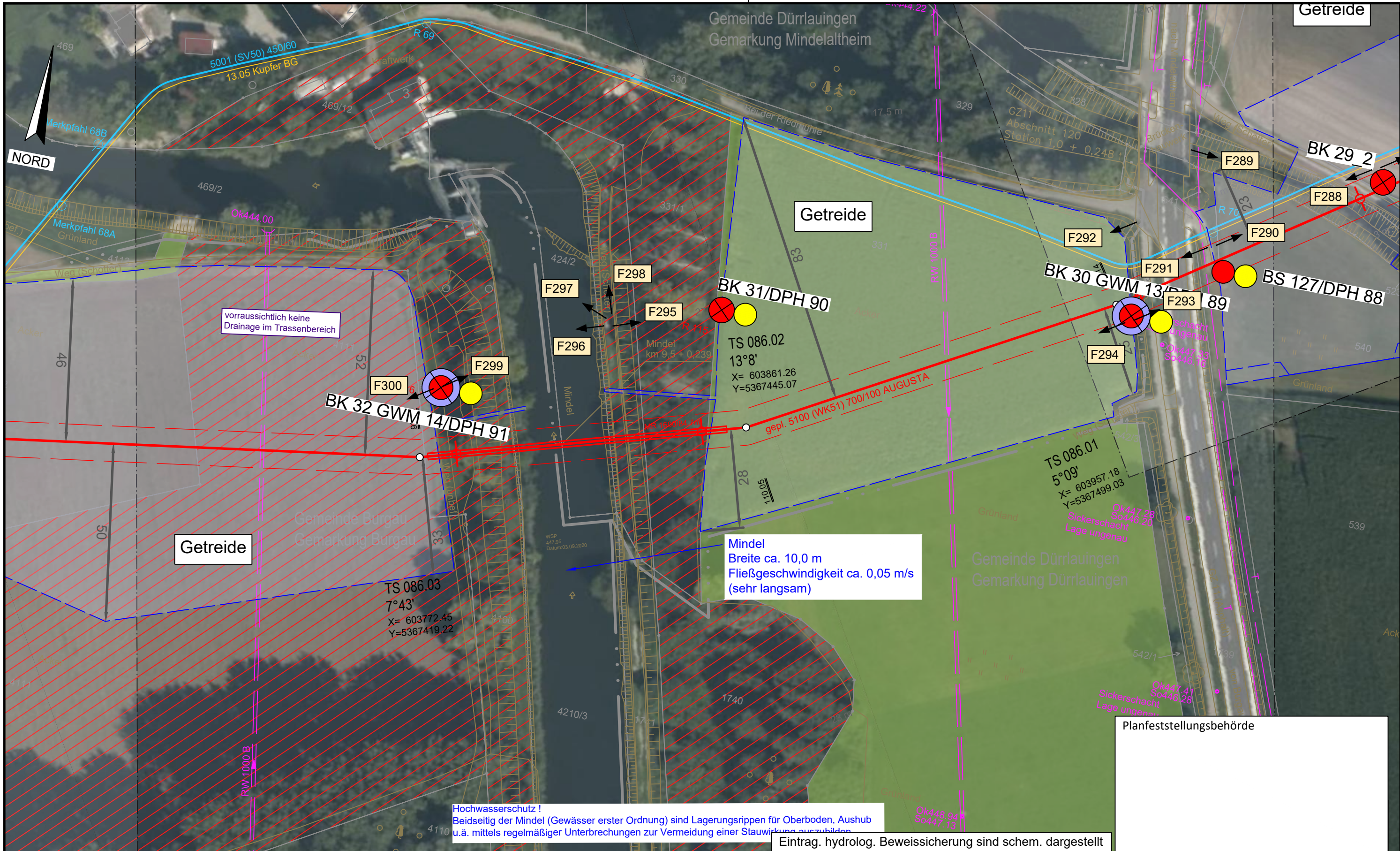
|                    |           |          |
|--------------------|-----------|----------|
| Format             | Maßstab   | Revision |
| DIN A3             | 1 : 1.000 | 0        |
| Planname           | Blatt-Nr. |          |
| WK5100_GP_TP_TG_85 |           |          |

© Geobasisdaten: Bayerische Vermessungsverwaltung

E:\Daten\7800-7899\7852\6\_Geotechnik\Gutachten\Strecke\Hydro\Hydrogeologische Beweissicherung\Planfeststellung\7852\_Anl.2\_LP\_Hy-Bew.dwg  
Ansichtsfenster : 85

Anschluss-Blatt-Nr.: 84





voraussichtlich keine Drainage im Trassenbereich

Mindel  
 Breite ca. 10,0 m  
 Fließgeschwindigkeit ca. 0,05 m/s  
 (sehr langsam)

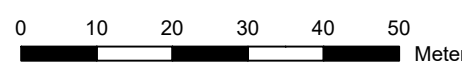
Hochwasserschutz !  
 Beidseitig der Mindel (Gewässer erster Ordnung) sind Lagerungsrippen für Oberboden, Aushub u.ä. mittels regelmäßiger Unterbrechungen zur Vermeidung einer Stauwirkung auszubilden

Eintrag. hydrolog. Beweissicherung sind schem. dargestellt

Planfeststellungsbehörde

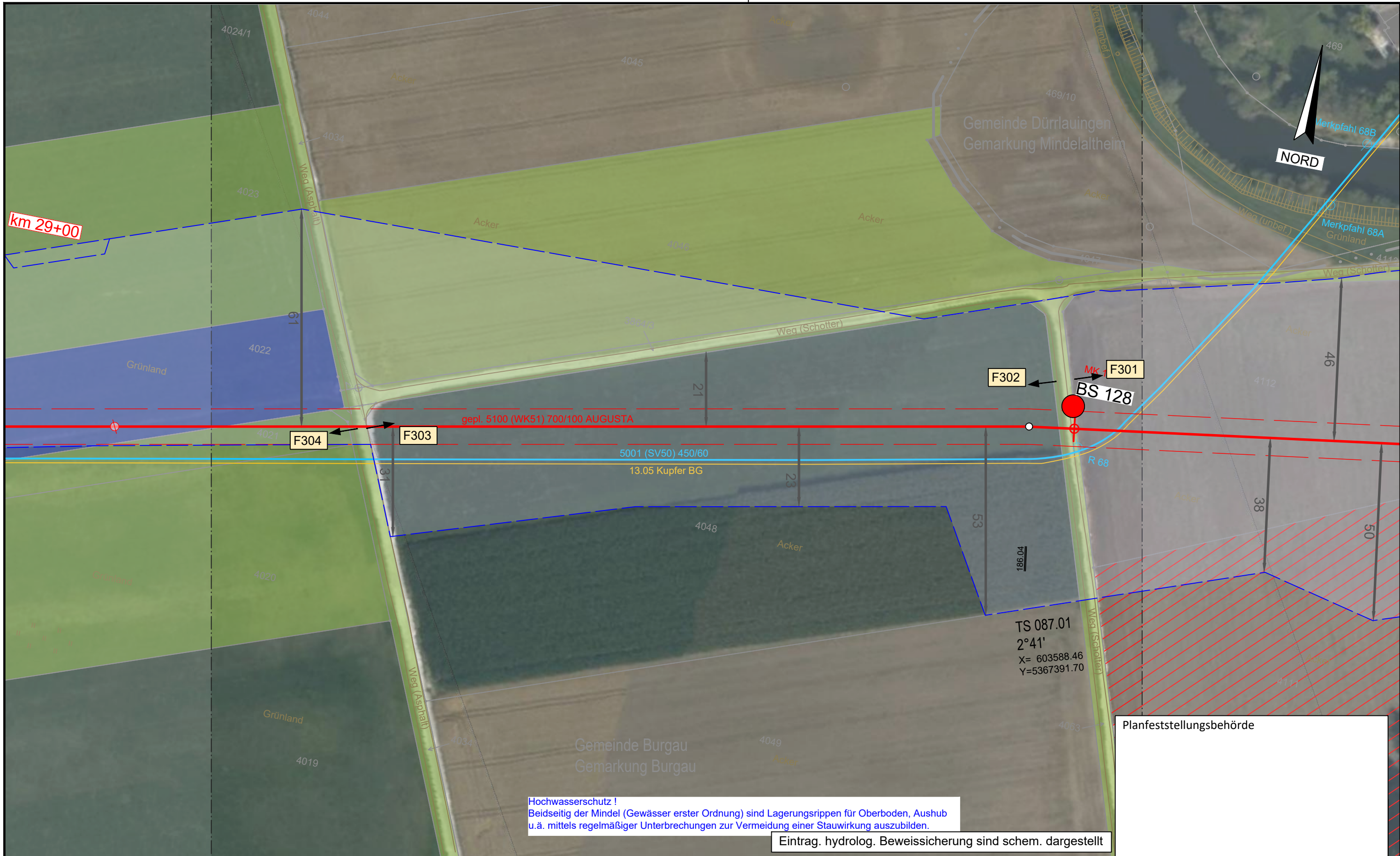
Legende (themenbezogene Auswahl zum vorliegenden Plan; weitere Verwendungen gemäß Symbol-/ Zeichenverzeichnis):

|                       |             |  |            |                                    |          |
|-----------------------|-------------|--|------------|------------------------------------|----------|
| Gemarkung             | — · — · —   | Gastransportleitung geplant            | — (red)    | Schilderpfahl (SPF)                | ○ (red)  |
| Flurstücks-Grenze     | — (dashed)  | KKS-Anlagen geplant                    | — (red)    | Schilderpfahl mit Messkontakt (MK) | ○ (red)  |
| Topografie            | — (brown)   | Schutzstreifen (dingliche Sicherung)   | — (dashed) | Arbeitsstreifen                    | — (blue) |
| Fremdleitungen        | — (magenta) | TS-Punkt mit Nr., Winkel u. Koordinate | ○ (red)    |                                    |          |
| Bestand Gas bayernets | — (cyan)    | Kilometrierung                         | km 00+00   |                                    |          |



|   |  |  |  |   |  |
|---|--|--|--|---|--|
| DR. SPANG Ingenieurgesellschaft für Bauwesen, Geologie und Umwelttechnik mbH<br>Rosi-Wolfstein-Straße 6, 58453 Witten<br>Telefon: 02302 / 9 14 02 - 0 |  | Geplante Gastransportleitung AUGUSTA von Wertingen nach Kötz<br>Planunterlagen zum Planfeststellungsverfahren (PF-V) |  | Ingenieurbüro Weishaupt<br>Planung und Bauüberwachung<br>im Auftrag der bayernets |  |
| Plangrundlage: WK5100_GP_TP_TG_230426-WPG<br>Plan Nr.: 42.7852/ 2.1 Gezeichnet: Bt  |  | Trassierungsplan Lage<br>Hydrologische Beweissicherung   |  | Leitung 5100 (WK51)<br>DN 700 MOP 100<br>Schutzstreifen 10 m                      |  |
| Datum: 28.04.2023 Geprüft: BJe  |  | Bundesland: Bayern<br>Regierungsbezirk: Schwaben<br>Landkreis: Günzburg  |  | Datum: 31.03.2023<br>Name: Döring; Hahn / WPG                                     |  |
| Rev. Datum Änderung   |  | Datum Name   |  | Format Maßstab Revision   |  |
| 1 28.04.2023 Gezeichnet: Bt   |  | 1 31.03.2023 Döring; Hahn / WPG  |  | DIN A3 1 : 1.000 0  |  |
| 2 28.04.2023 Geprüft: BJe   |  | 2 31.03.2023 Thiele / WPG  |  | Planname Blatt-Nr.  |  |
| 3 28.04.2023 Freigegeben  |  | 3 31.03.2023 Thiele / WPG  |  | WK5100_GP_TP_TG_86  |  |
| © Geobasisdaten: Bayerische Vermessungsverwaltung   |  |  |  |   |  |





**Hochwasserschutz !**  
 Beidseitig der Mindel (Gewässer erster Ordnung) sind Lagerungsrippen für Oberboden, Aushub u.ä. mittels regelmäßiger Unterbrechungen zur Vermeidung einer Stauwirkung auszubilden.

Eintrag. hydrolog. Beweissicherung sind schem. dargestellt

Planfeststellungsbehörde

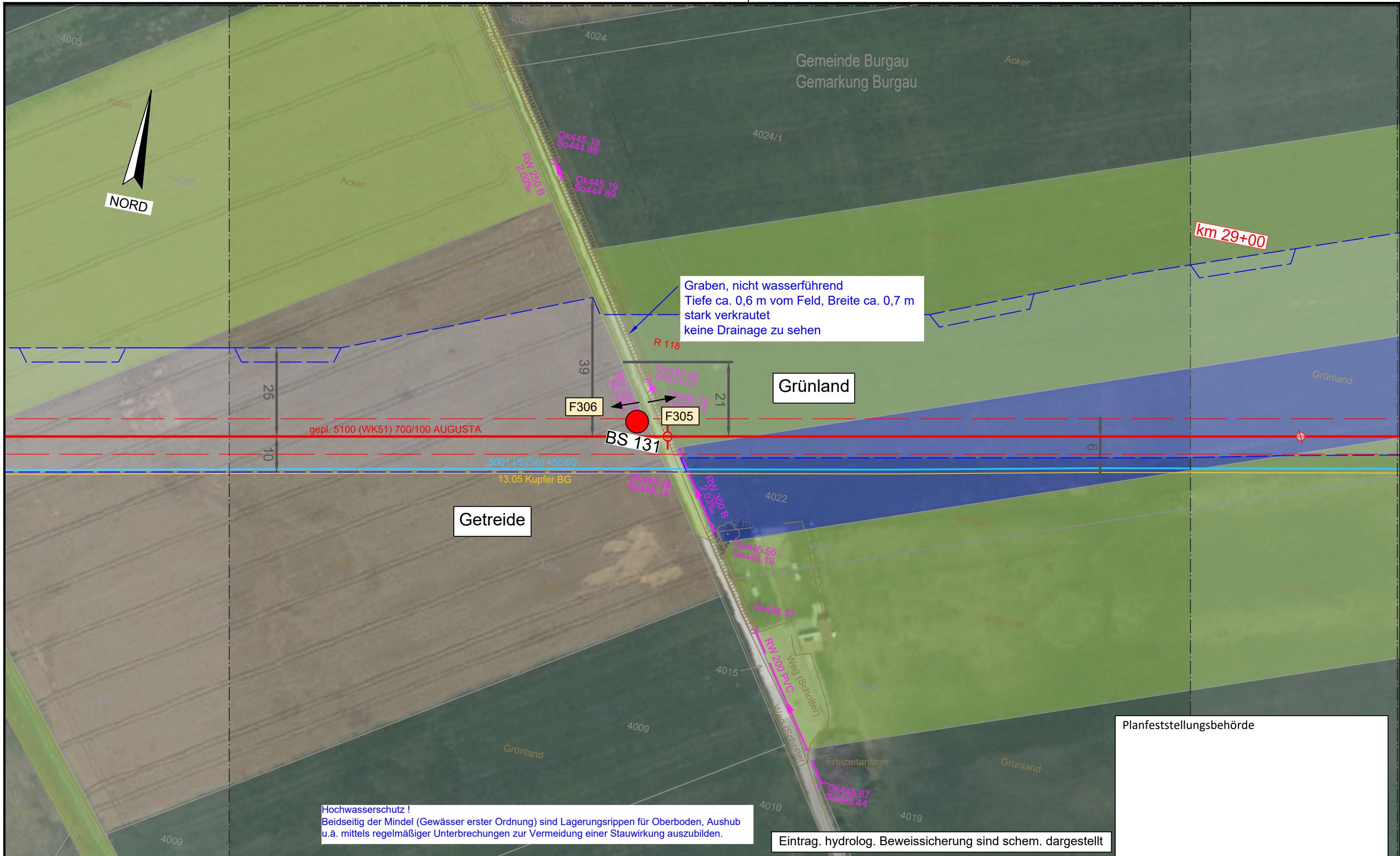
**Legende** (themenbezogene Auswahl zum vorliegenden Plan; weitere Verwendungen gemäß Symbol-/ Zeichenverzeichnis):

|                       |           |  |            |                                    |   |
|-----------------------|-----------|--|------------|------------------------------------|---|
| Gemarkung             | — · — · — | Gastransportleitung geplant            | —          | Schilderpfahl (SPF)                | ○ |
| Flurstücks-Grenze     | —         | KKS-Anlagen geplant                    | —          | Schilderpfahl mit Messkontakt (MK) | ⊙ |
| Topografie            | —         | Schutzstreifen (dingliche Sicherung)   | - - - - -  | Arbeitsstreifen                    | ▭ |
| Fremdleitungen        | —         | TS-Punkt mit Nr., Winkel u. Koordinate | ⊙          |                                    |   |
| Bestand Gas bayernets | —         | Kilometrierung                         | ⊙ km 00+00 |                                    |   |

0 10 20 30 40 50 Meter

|   |  |  |  |  |  |
|---|--|--|--|--|--|
| DR. SPANG Ingenieurgesellschaft für Bauwesen, Geologie und Umwelttechnik mbH<br>Rosi-Wolfstein-Straße 6, 58453 Witten<br>Telefon: 02302 / 9 14 02 - 0 |  | Geplante Gastransportleitung AUGUSTA von Wertingen nach Kötz<br>Planunterlagen zum Planfeststellungsverfahren (PF-V) |  | Ingeniebüro Weishaupt<br>Planung und Bauüberwachung<br>im Auftrag der<br><b>bayernets</b><br>energie transport systeme |  |
| Plangrundlage: WK5100_GP_TP_TG_230426-WPG<br>Plan Nr.: 42.7852/ 2.1 Gezeichnet: Bt  |  | Trassierungsplan Lage<br>Hydrologische Beweissicherung   |  | Leitung 5100 (WK51)<br>DN 700 MOP 100<br>Schutzstreifen 10 m   |  |
| Datum: 28.04.2023 Geprüft: BJe  |  | Bundesland: Bayern   |  | Regierungsbezirk: Schwaben   |  |
| Landkreis: Günzburg   |  | Datum  |  | Name   |  |
| Rev. Datum Änderung   |  | Datum  |  | Name   |  |
| 0 1 2 3 4 5   |  | Erstellt 31.03.2023  |  | Döring; Hahn / WPG   |  |
| 6 7 8 9 10  |  | Geprüft 31.03.2023   |  | Thiele / WPG   |  |
| 11 12 13 14 15  |  | Freigegeben  |  | Format: DIN A3   |  |
| 16 17 18 19 20  |  | Maßstab: 1 : 1.000   |  | Revision: 0  |  |
| 21 22 23 24 25  |  | © Geobasisdaten: Bayerische Vermessungsverwaltung  |  | Planname: WK5100_GP_TP_TG_87   |  |
| 26 27 28 29 30  |  | Blatt-Nr.: 87  |  | Blatt-Nr.: 86  |  |





Planfeststellungsbehörde

**Legende** (themenbezogene Auswahl zum vorliegenden Plan; weitere Verwendungen gemäß Symbol-/ Zeichenverzeichnis):

|                       |             |  |                 |                                    |          |
|-----------------------|-------------|--|-----------------|------------------------------------|----------|
| Gemarkung             | — · — · —   | Gastransportleitung geplant            | — (red)         | Schilderpfahl (SPf)                | ○ (red)  |
| Flurstücks-Grenze     | — (dashed)  | KKS-Anlagen geplant                    | — (red)         | Schilderpfahl mit Messkontakt (MK) | ○ (red)  |
| Topografie            | — (brown)   | Schutzstreifen (dingliche Sicherung)   | - - - - - (red) | Arbeitsstreifen                    | — (blue) |
| Fremdleitungen        | — (magenta) | TS-Punkt mit Nr., Winkel u. Koordinate | ○ (red)         |                                    |          |
| Bestand Gas bayernets | — (cyan)    | Kilometrierung                         | ⊗ km 00+00      |                                    |          |

0 10 20 30 40 50 Meter

DR. SPANG Ingenieurgesellschaft für Bauwesen, Geologie und Umwelttechnik mbH  
 Rosi-Wolfstein-Straße 6, 58453 Witten  
 Telefon: 02302 / 9 14 02 - 0

**Geplante Gastransportleitung AUGUSTA von Wertingen nach Kötz**  
 Planunterlagen zum Planfeststellungsverfahren (PF-V)

**Trassierungsplan Lage**  
 Hydrologische Beweissicherung

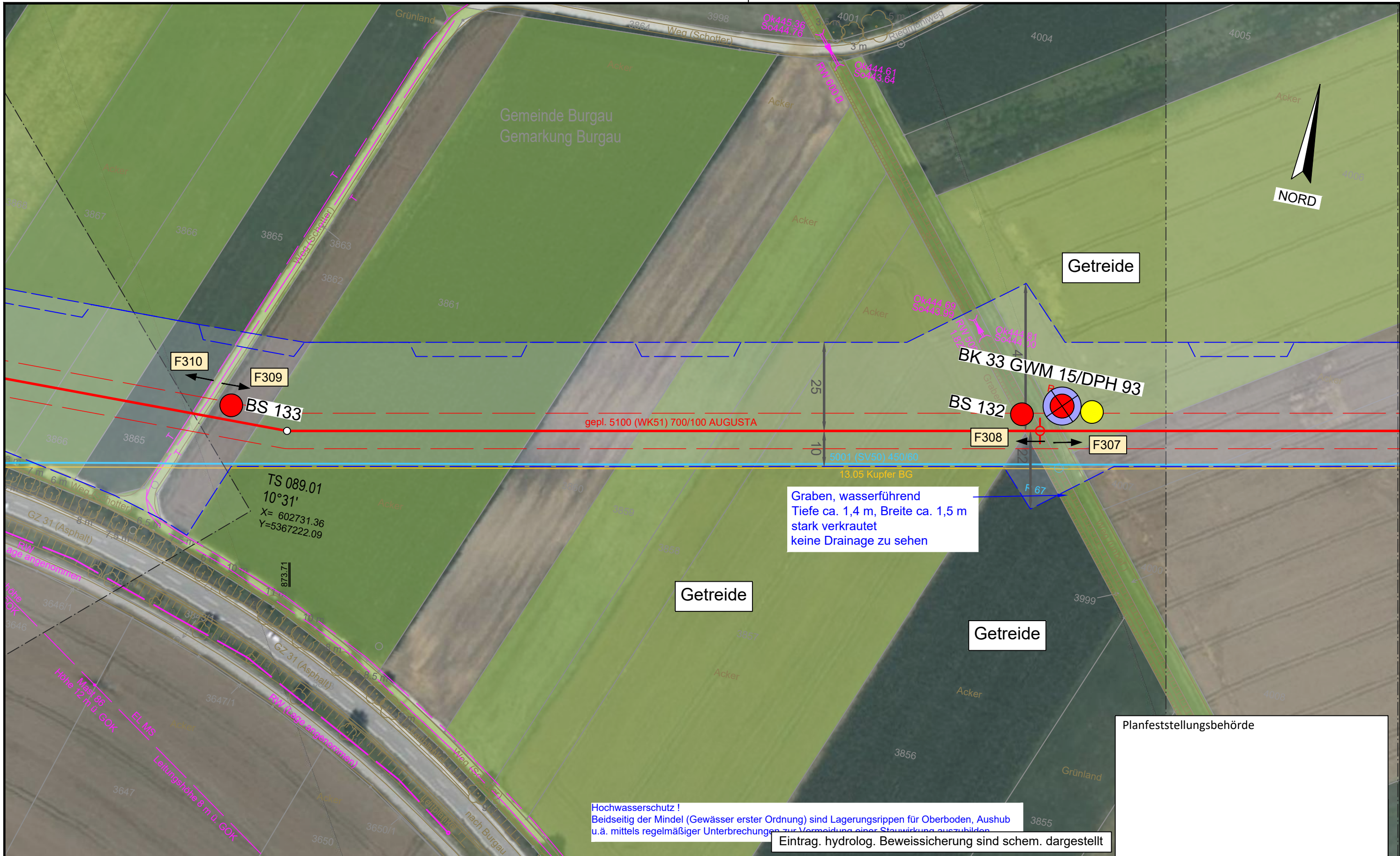
Leitung 5100 (WK51)  
 DN 700 MOP 100  
 Schutzstreifen 10 m

Datum: 28.04.2023 Geprüft: BJe Bundesland: Bayern Regierungsbezirk: Schwaben Landkreis: Günzburg

| Rev. | Datum | Änderung    | Datum      | Name               | Format          | Maßstab   | Revision  |
|------|-------|-------------|------------|--------------------|-----------------|-----------|-----------|
|      |       | Erstellt    | 31.03.2023 | Döring; Hahn / WPG | DIN A3          | 1 : 1.000 | 0         |
|      |       | Geprüft     | 31.03.2023 | Thiele / WPG       | Planname        |           | Blatt-Nr. |
|      |       | Freigegeben |            |                    | WK5100_GP_TP_TG |           | 88        |

© Geobasisdaten: Bayerische Vermessungsverwaltung





Graben, wasserführend  
 Tiefe ca. 1,4 m, Breite ca. 1,5 m  
 stark verkrautet  
 keine Drainage zu sehen

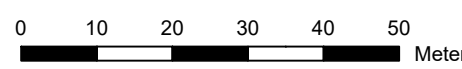
Hochwasserschutz !  
 Beidseitig der Mindel (Gewässer erster Ordnung) sind Lagerungsrippen für Oberboden, Aushub  
 u.ä. mittels regelmäßiger Unterbrechungen zur Vermeidung einer Stauwirkung auszubilden

Eintrag. hydrolog. Beweissicherung sind schem. dargestellt

Planfeststellungsbehörde

**Legende** (themenbezogene Auswahl zum vorliegenden Plan; weitere Verwendungen gemäß Symbol-/ Zeichenverzeichnis):

|                       |             |  |            |                                    |          |
|-----------------------|-------------|--|------------|------------------------------------|----------|
| Gemarkung             | — · — · —   | Gastransportleitung geplant            | — (red)    | Schilderpfahl (SPf)                | ○ (red)  |
| Flurstücks-Grenze     | — (dashed)  | KKS-Anlagen geplant                    | — (red)    | Schilderpfahl mit Messkontakt (MK) | ○ (red)  |
| Topografie            | — (brown)   | Schutzstreifen (dingliche Sicherung)   | — (dashed) | Arbeitsstreifen                    | — (blue) |
| Fremdleitungen        | — (magenta) | TS-Punkt mit Nr., Winkel u. Koordinate | ○ (red)    |                                    |          |
| Bestand Gas bayernets | — (cyan)    | Kilometrierung                         | km 00+00   |                                    |          |



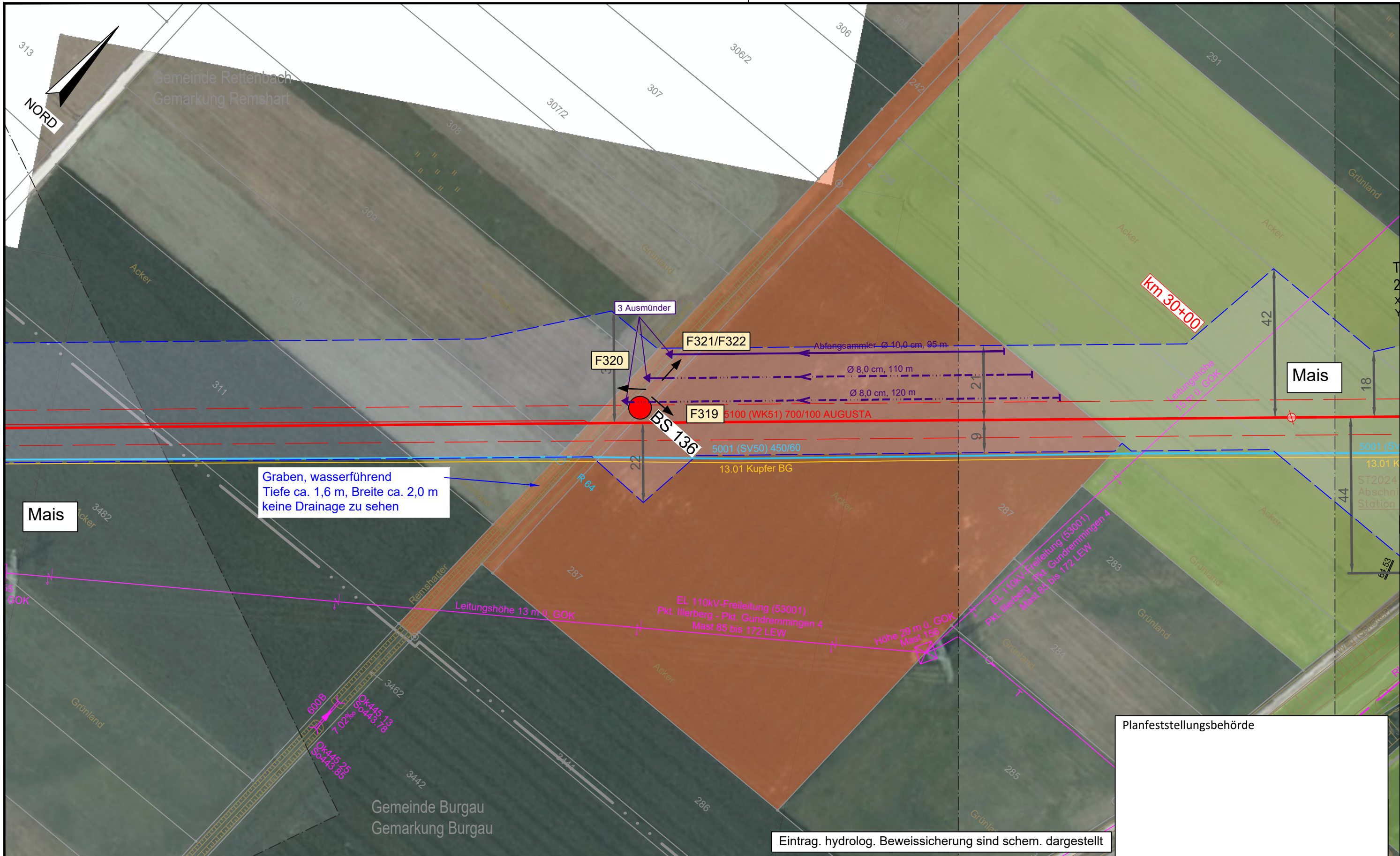
|   |       |  |                    |  |           |
|---|-------|--|--------------------|--|-----------|
| DR. SPANG Ingenieurgesellschaft für Bauwesen, Geologie und Umwelttechnik mbH<br>Rosi-Wolfstein-Straße 6, 58453 Witten<br>Telefon: 02302 / 9 14 02 - 0 |       | Geplante Gastransportleitung AUGUSTA von Wertingen nach Kötz<br>Planunterlagen zum Planfeststellungsverfahren (PF-V) |                    | Ingenieurbüro Weishaupt<br>Planung und Bauüberwachung<br>im Auftrag der<br><b>bayernets</b><br>energie transport systeme |           |
| Plangrundlage: WK5100_GP_TP_TG_230426-WPG<br>Plan Nr.: 42.7852/ 2.1 Gezeichnet: Bt  |       | Trassierungsplan Lage<br>Hydrologische Beweissicherung   |                    | Leitung 5100 (WK51)<br>DN 700 MOP 100<br>Schutzstreifen 10 m   |           |
| Datum: 28.04.2023 Geprüft: BJe  |       | Bundesland: Bayern   |                    | Regierungsbezirk: Schwaben<br>Landkreis: Günzburg  |           |
| Rev.  | Datum | Änderung   | Datum              | Name   | Format    |
|   |       |  | 31.03.2023         | Döring; Hahn / WPG   | DIN A3    |
|   |       |  | 31.03.2023         | Thiele / WPG   | Maßstab   |
|   |       | Freigegeben  |                    |  | 1 : 1.000 |
|   |       |  | Planname           |  | Revision  |
|   |       |  | WK5100_GP_TP_TG_89 |  | 0         |
|   |       |  | Blatt-Nr.          |  |           |
|   |       |  |                    |  |           |

© Geobasisdaten: Bayerische Vermessungsverwaltung









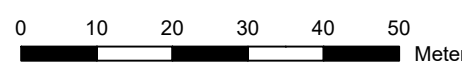
Graben, wasserführend  
 Tiefe ca. 1,6 m, Breite ca. 2,0 m  
 keine Drainage zu sehen

Eintrag. hydrolog. Beweissicherung sind schem. dargestellt

Planfeststellungsbehörde

**Legende** (themenbezogene Auswahl zum vorliegenden Plan; weitere Verwendungen gemäß Symbol-/ Zeichenverzeichnis):

|                       |             |  |             |                                    |          |
|-----------------------|-------------|--|-------------|------------------------------------|----------|
| Gemarkung             | — · — · —   | Gastransportleitung geplant            | — (red)     | Schilderpfahl (SPF)                | ○ (red)  |
| Flurstücks-Grenze     | — (grey)    | KKS-Anlagen geplant                    | — (red)     | Schilderpfahl mit Messkontakt (MK) | ○ (red)  |
| Topografie            | — (brown)   | Schutzstreifen (dingliche Sicherung)   | - - - (red) | Arbeitsstreifen                    | — (blue) |
| Fremdleitungen        | — (magenta) | TS-Punkt mit Nr., Winkel u. Koordinate | ○ (red)     |                                    |          |
| Bestand Gas bayernets | — (cyan)    | Kilometrierung                         | km 00+00    |                                    |          |



DR. SPANG Ingenieurgesellschaft für Bauwesen, Geologie und Umwelttechnik mbH  
 Rosi-Wolfstein-Straße 6, 58453 Witten  
 Telefon: 02302 / 9 14 02 - 0

**Geplante Gastransportleitung AUGUSTA von Wertingen nach Kötz**  
 Planunterlagen zum Planfeststellungsverfahren (PF-V)

**Trassierungsplan Lage**  
 Hydrologische Beweissicherung

Leitung 5100 (WK51)  
 DN 700 MOP 100  
 Schutzstreifen 10 m

Datum: 28.04.2023 Geprüft: BJe Bundesland: Bayern Regierungsbezirk: Schwaben Landkreis: Günzburg

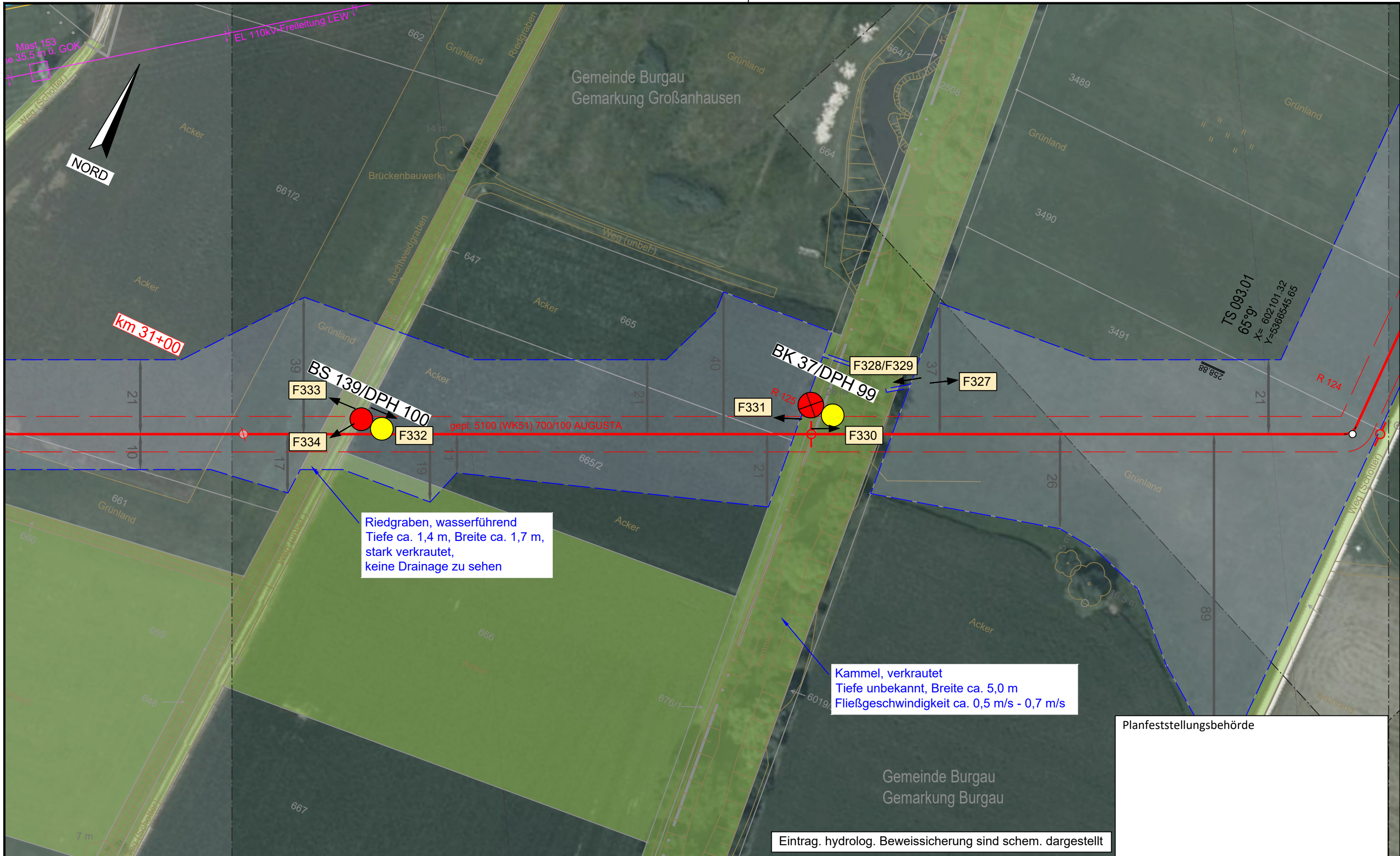
| Rev. | Datum | Änderung    | Datum      | Name               | Format             | Maßstab   | Revision  |
|------|-------|-------------|------------|--------------------|--------------------|-----------|-----------|
|      |       |             | 31.03.2023 | Döring; Hahn / WPG | DIN A3             | 1 : 1.000 | 0         |
|      |       |             | 31.03.2023 | Thiele / WPG       | Planname           |           | Blatt-Nr. |
|      |       | Freigegeben |            |                    | WK5100_GP_TP_TG_91 |           |           |

© Geobasisdaten: Bayerische Vermessungsverwaltung









Riedgraben, wasserführend  
 Tiefe ca. 1,4 m, Breite ca. 1,7 m,  
 stark verkrautet,  
 keine Drainage zu sehen

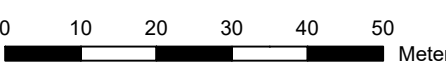
Kammel, verkrautet  
 Tiefe unbekannt, Breite ca. 5,0 m  
 Fließgeschwindigkeit ca. 0,5 m/s - 0,7 m/s

Planfeststellungsbehörde

Eintrag. hydrolog. Beweissicherung sind schem. dargestellt

**Legende** (themenbezogene Auswahl zum vorliegenden Plan; weitere Verwendungen gemäß Symbol-/ Zeichenverzeichnis):

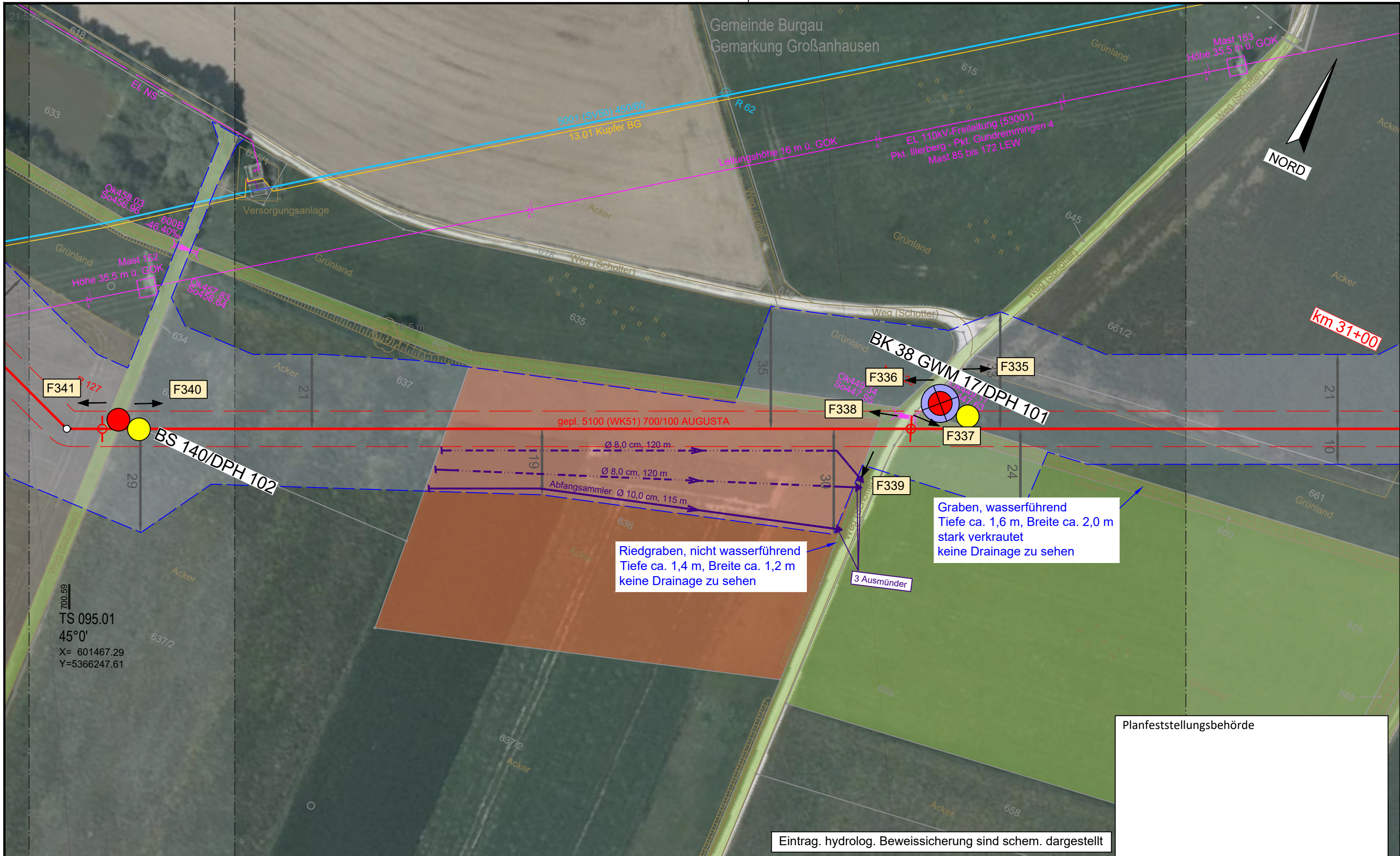
|                       |             |  |             |                                    |          |
|-----------------------|-------------|--|-------------|------------------------------------|----------|
| Gemarkung             | — · — · — · | Gastransportleitung geplant            | — (red)     | Schilderpfahl (SPF)                | ○ (red)  |
| Flurstücks-Grenze     | — (grey)    | KKS-Anlagen geplant                    | — (red)     | Schilderpfahl mit Messkontakt (MK) | ○ (red)  |
| Topografie            | — (brown)   | Schutzstreifen (dingliche Sicherung)   | - - - (red) | Arbeitsstreifen                    | — (blue) |
| Fremdleitungen        | — (pink)    | TS-Punkt mit Nr., Winkel u. Koordinate | ○ (red)     |                                    |          |
| Bestand Gas bayernets | — (cyan)    | Kilometrierung                         | km 00+00    |                                    |          |



|   |  |  |  |   |  |
|---|--|--|--|---|--|
| DR. SPANG Ingenieurgesellschaft für Bauwesen, Geologie und Umwelttechnik mbH<br>Rosi-Wolfstein-Straße 6, 58453 Witten<br>Telefon: 02302 / 9 14 02 - 0 |  | Geplante Gastransportleitung AUGUSTA von Wertingen nach Kötz<br>Planunterlagen zum Planfeststellungsverfahren (PF-V) |  | Ingenieurbüro Weishaupt<br>Planung und Bauüberwachung<br>im Auftrag der bayernets |  |
| Plangrundlage: WK5100_GP_TP_TG_230426-WPG<br>Plan Nr.: 42.7852/ 2.1 Gezeichnet: Bt  |  | Trassierungsplan Lage<br>Hydrologische Beweissicherung   |  | Leitung 5100 (WK51)<br>DN 700 MOP 100<br>Schutzstreifen 10 m                      |  |
| Datum: 28.04.2023 Geprüft: BJe  |  | Bundesland: Bayern   |  | Regierungsbezirk: Schwaben  |  |
| Landkreis: Günzburg   |  | Datum: 31.03.2023  |  | Name: Döring; Hahn / WPG  |  |
| Rev. Datum Änderung   |  | Datum: 31.03.2023  |  | Name: Thiele / WPG  |  |
| Erstellt  |  | Datum: 31.03.2023  |  | Name: Thiele / WPG  |  |
| Geprüft   |  | Datum: 31.03.2023  |  | Name: Thiele / WPG  |  |
| Freigegeben   |  | Datum: 31.03.2023  |  | Name: Thiele / WPG  |  |
| Format: DIN A3  |  | Maßstab: 1 : 1.000   |  | Revision: 0   |  |
| Blatt-Nr.: 93   |  | Planname: WK5100_GP_TP_TG  |  | Blatt-Nr.: 93   |  |

© Geobasisdaten: Bayerische Vermessungsverwaltung



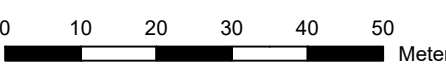


Planfeststellungsbehörde

Eintrag. hydrolog. Beweissicherung sind schem. dargestellt

Legende (themenbezogene Auswahl zum vorliegenden Plan; weitere Verwendungen gemäß Symbol-/ Zeichenverzeichnis):

|                       |             |  |            |                                    |          |
|-----------------------|-------------|--|------------|------------------------------------|----------|
| Gemarkung             | — · — · — · | Gastransportleitung geplant            | — (red)    | Schilderpfahl (SPF)                | ○ (red)  |
| Flurstücks-Grenze     | — (dashed)  | KKS-Anlagen geplant                    | — (red)    | Schilderpfahl mit Messkontakt (MK) | ○ (red)  |
| Topografie            | — (brown)   | Schutzstreifen (dingliche Sicherung)   | — (dashed) | Arbeitsstreifen                    | — (blue) |
| Fremdleitungen        | — (magenta) | TS-Punkt mit Nr., Winkel u. Koordinate | ○ (red)    |                                    |          |
| Bestand Gas bayernets | — (cyan)    | Kilometrierung                         | km 00+00   |                                    |          |



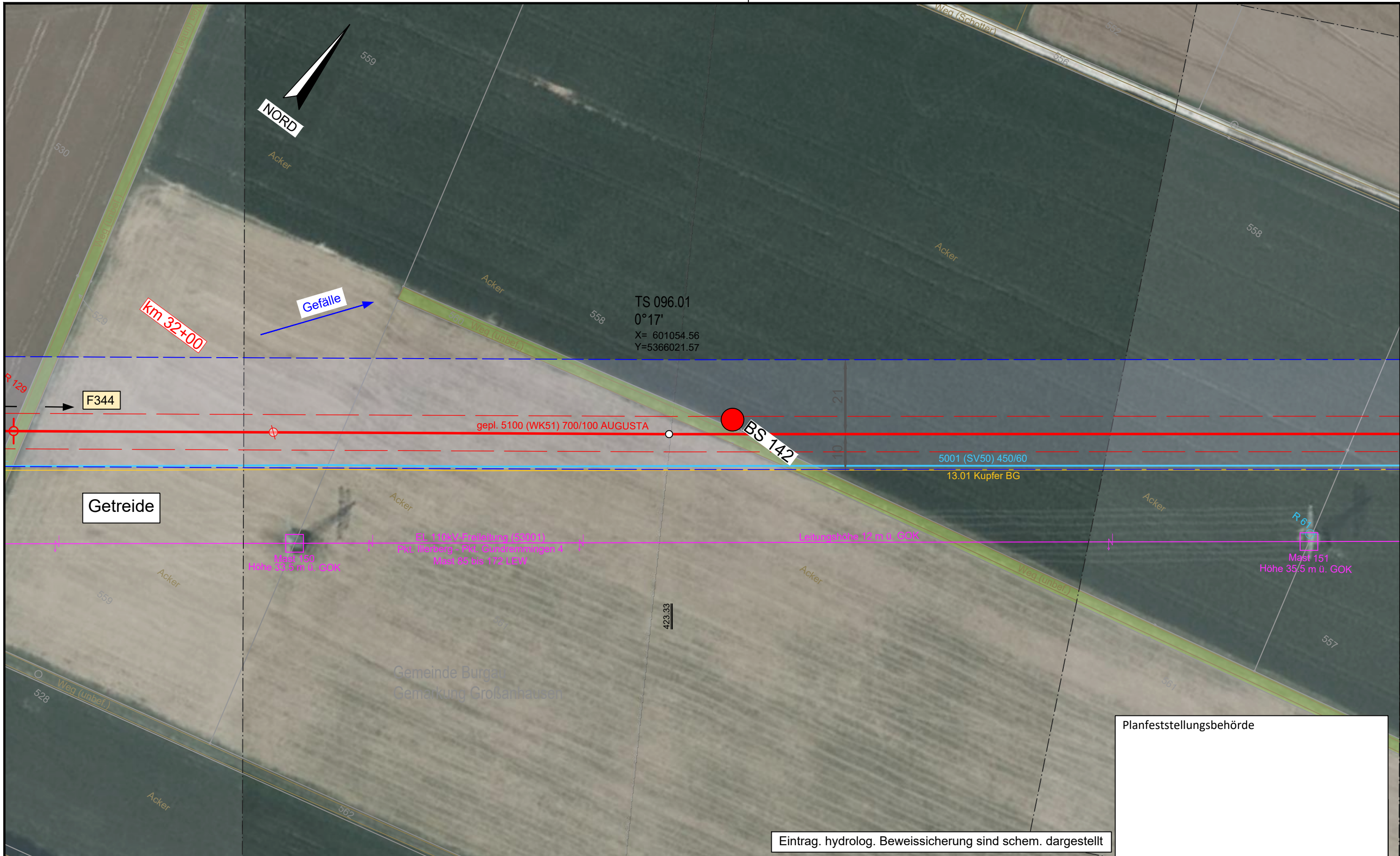
|   |       |  |                    |   |           |
|---|-------|--|--------------------|---|-----------|
| DR. SPANG Ingenieurgesellschaft für Bauwesen, Geologie und Umwelttechnik mbH<br>Rosi-Wolfstein-Straße 6, 58453 Witten<br>Telefon: 02302 / 9 14 02 - 0 |       | Geplante Gastransportleitung AUGUSTA von Wertingen nach Kötz<br>Planunterlagen zum Planfeststellungsverfahren (PF-V) |                    | Ingenieurbüro Weishaupt<br>Planung und Bauüberwachung<br>im Auftrag der bayernets |           |
| Plangrundlage: WK5100_GP_TP_TG_230426-WPG<br>Plan Nr.: 42.7852/ 2.1 Gezeichnet: Bt  |       | Trassierungsplan Lage<br>Hydrologische Beweissicherung   |                    | Leitung 5100 (WK51)<br>DN 700 MOP 100<br>Schutzstreifen 10 m                      |           |
| Datum: 28.04.2023 Geprüft: BJe  |       | Bundesland: Bayern<br>Regierungsbezirk: Schwaben<br>Landkreis: Günzburg  |                    | im Auftrag der bayernets  |           |
| Rev.  | Datum | Änderung   | Datum              | Name  | Format    |
|   |       |  | 31.03.2023         | Döring; Hahn / WPG  | DIN A3    |
|   |       |  | 31.03.2023         | Thiele / WPG  | Maßstab   |
|   |       | Freigegeben  |                    |   | 1 : 1.000 |
|   |       |  | Planname           |   | Revision  |
|   |       |  | WK5100_GP_TP_TG_94 |   | 0         |
|   |       |  | Blatt-Nr.          |   |           |
|   |       |  | 94                 |   |           |

© Geobasisdaten: Bayerische Vermessungsverwaltung





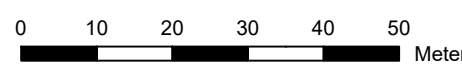




Planfeststellungsbehörde

Eintrag. hydrolog. Beweissicherung sind schem. dargestellt

| Legende (themenbezogene Auswahl zum vorliegenden Plan; weitere Verwendungen gemäß Symbol-/ Zeichenverzeichnis): |            |  |            |
|---|------------|--|------------|
| Gemarkung   | — · — · —  | Gastransportleitung geplant            | — (red)    |
| Flurstücks-Grenze   | — (dashed) | KKS-Anlagen geplant                    | — (red)    |
| Topografie  | — (brown)  | Schutzstreifen (dingliche Sicherung)   | — (dashed) |
| Fremdleitungen  | — (pink)   | TS-Punkt mit Nr., Winkel u. Koordinate | ⊙ (red)    |
| Bestand Gas bayernets   | — (blue)   | Kilometrierung                         | ⊙ km 00+00 |
| Schilderpfahl (SPf)   | ⊙ (red)    | Schilderpfahl mit Messkontakt (MK)     | ⊙ (red)    |
| Arbeitsstreifen   | — (blue)   |  |            |



|   |  |  |  |  |  |
|---|--|--|--|--|--|
| DR. SPANG Ingenieurgesellschaft für Bauwesen, Geologie und Umwelttechnik mbH<br>Rosi-Wolfstein-Straße 6, 58453 Witten<br>Telefon: 02302 / 9 14 02 - 0 |  | Geplante Gastransportleitung AUGUSTA von Wertingen nach Kötz<br>Planunterlagen zum Planfeststellungsverfahren (PF-V) |  | Ingenieurbüro Weishaupt<br>Planung und Bauüberwachung<br>im Auftrag der<br><b>bayernets</b><br>energie transport systeme |  |
| Plangrundlage: WK5100_GP_TP_TG_230426-WPG<br>Plan Nr.: 42.7852/ 2.1 Gezeichnet: Bt  |  | Trassierungsplan Lage<br>Hydrologische Beweissicherung   |  | Leitung 5100 (WK51)<br>DN 700 MOP 100<br>Schutzstreifen 10 m   |  |
| Datum: 28.04.2023 Geprüft: BJe  |  | Bundesland: Bayern   |  | Regierungsbezirk: Schwaben   |  |
| Landkreis: Günzburg   |  | Name   |  | Format   |  |
| Datum   |  | Datum  |  | Maßstab  |  |
| Änderung  |  | Name   |  | Revision   |  |
| Erstellt  |  | 31.03.2023   |  | Döring; Hahn / WPG   |  |
| Geprüft   |  | 31.03.2023   |  | Thiele / WPG   |  |
| Freigegeben   |  | Name   |  | Blatt-Nr.  |  |
| WK5100_GP_TP_TG_96  |  | Planname   |  | Blatt-Nr.  |  |

© Geobasisdaten: Bayerische Vermessungsverwaltung





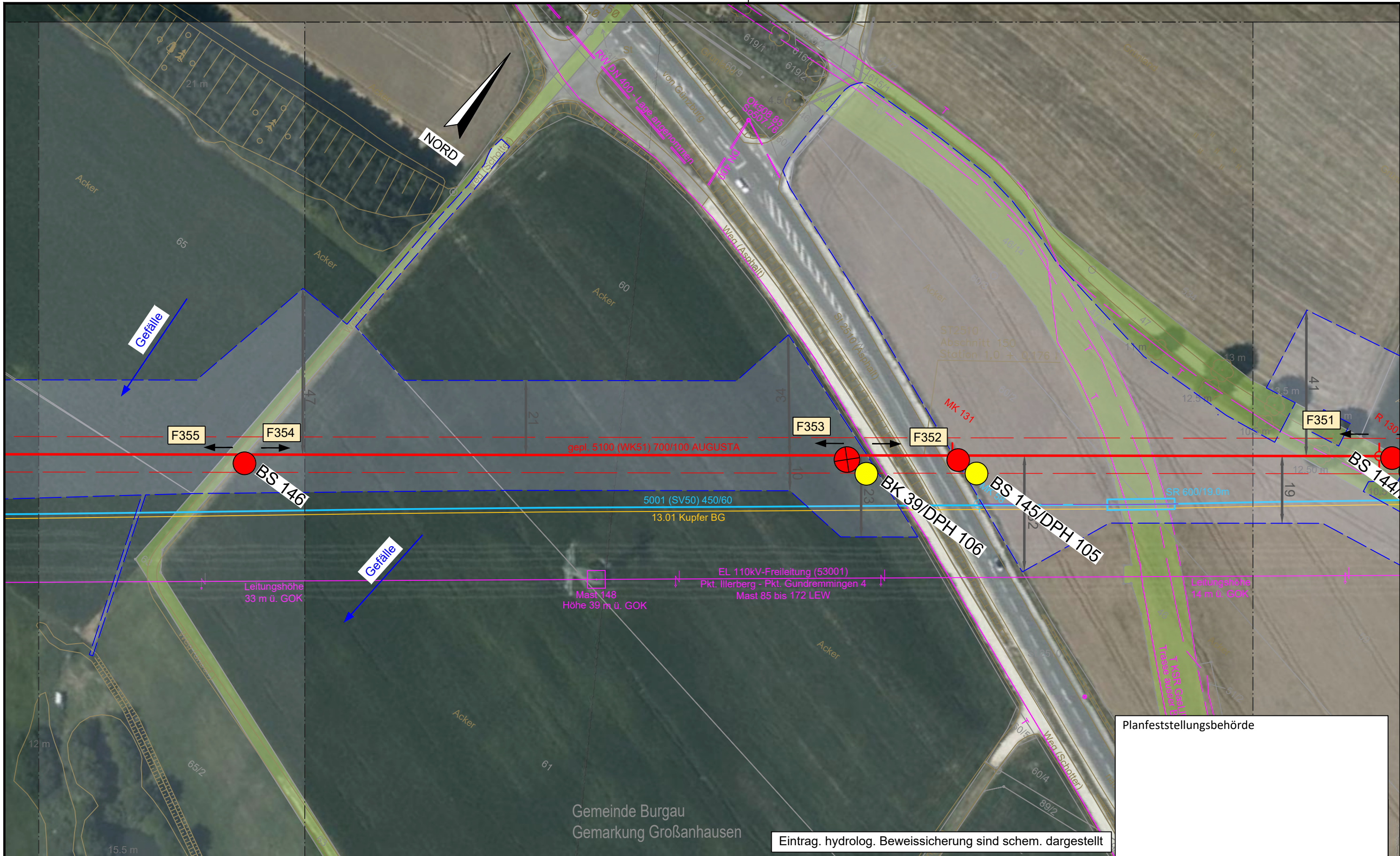
Planfeststellungsbehörde

**Legende** (themenbezogene Auswahl zum vorliegenden Plan; weitere Verwendungen gemäß Symbol-/ Zeichenverzeichnis):

|                       |               |  |          |                                    |   |
|-----------------------|---------------|--|----------|------------------------------------|---|
| Gemarkung             | — · — · — · — | Gastransportleitung geplant            | —        | Schilderpfahl (SPf)                | ○ |
| Flurstücks-Grenze     | —             | KKS-Anlagen geplant                    | —        | Schilderpfahl mit Messkontakt (MK) | ○ |
| Topografie            | —             | Schutzstreifen (dingliche Sicherung)   | - - - -  | Arbeitsstreifen                    | ▬ |
| Fremdleitungen        | —             | TS-Punkt mit Nr., Winkel u. Koordinate | ○        |                                    |   |
| Bestand Gas bayernets | —             | Kilometrierung                         | km 00+00 |                                    |   |

|   |  |  |  |  |  |
|---|--|--|--|--|--|
| DR. SPANG Ingenieurgesellschaft für Bauwesen, Geologie und Umwelttechnik mbH<br>Rosi-Wolfstein-Straße 6, 58453 Witten<br>Telefon: 02302 / 9 14 02 - 0 |  | Geplante Gastransportleitung AUGUSTA von Wertingen nach Kötz<br>Planunterlagen zum Planfeststellungsverfahren (PF-V) |  | im Auftrag der<br>bayernets                                  |  |
| Plangrundlage: WK5100_GP_TP_TG_230426-WPG<br>Plan Nr.: 42.7852/ 2.1 Gezeichnet: Bt  |  | Trassierungsplan Lage<br>Hydrologische Beweissicherung   |  | Leitung 5100 (WK51)<br>DN 700 MOP 100<br>Schutzstreifen 10 m |  |
| Datum: 28.04.2023 Geprüft: BJe  |  | Bundesland: Bayern   |  | Regierungsbezirk: Schwaben                                   |  |
| Landkreis: Günzburg   |  | Datum  |  | Name   |  |
| Rev.  |  | Datum  |  | Name   |  |
| Änderung  |  | Datum  |  | Name   |  |
| 0 10 20 30 40 50<br>Meter   |  | Erstellt<br>31.03.2023<br>Döring; Hahn / WPG   |  | Format<br>DIN A3   |  |
| © Geobasisdaten: Bayerische Vermessungsverwaltung   |  | Geprüft<br>31.03.2023<br>Thiele / WPG  |  | Maßstab<br>1 : 1.000   |  |
|   |  | Freigegeben  |  | Revision<br>0  |  |
|   |  |  |  | Planname<br>WK5100_GP_TP_TG_97                               |  |
|   |  |  |  | Blatt-Nr.  |  |





Planfeststellungsbehörde

Eintrag. hydrolog. Beweissicherung sind schem. dargestellt

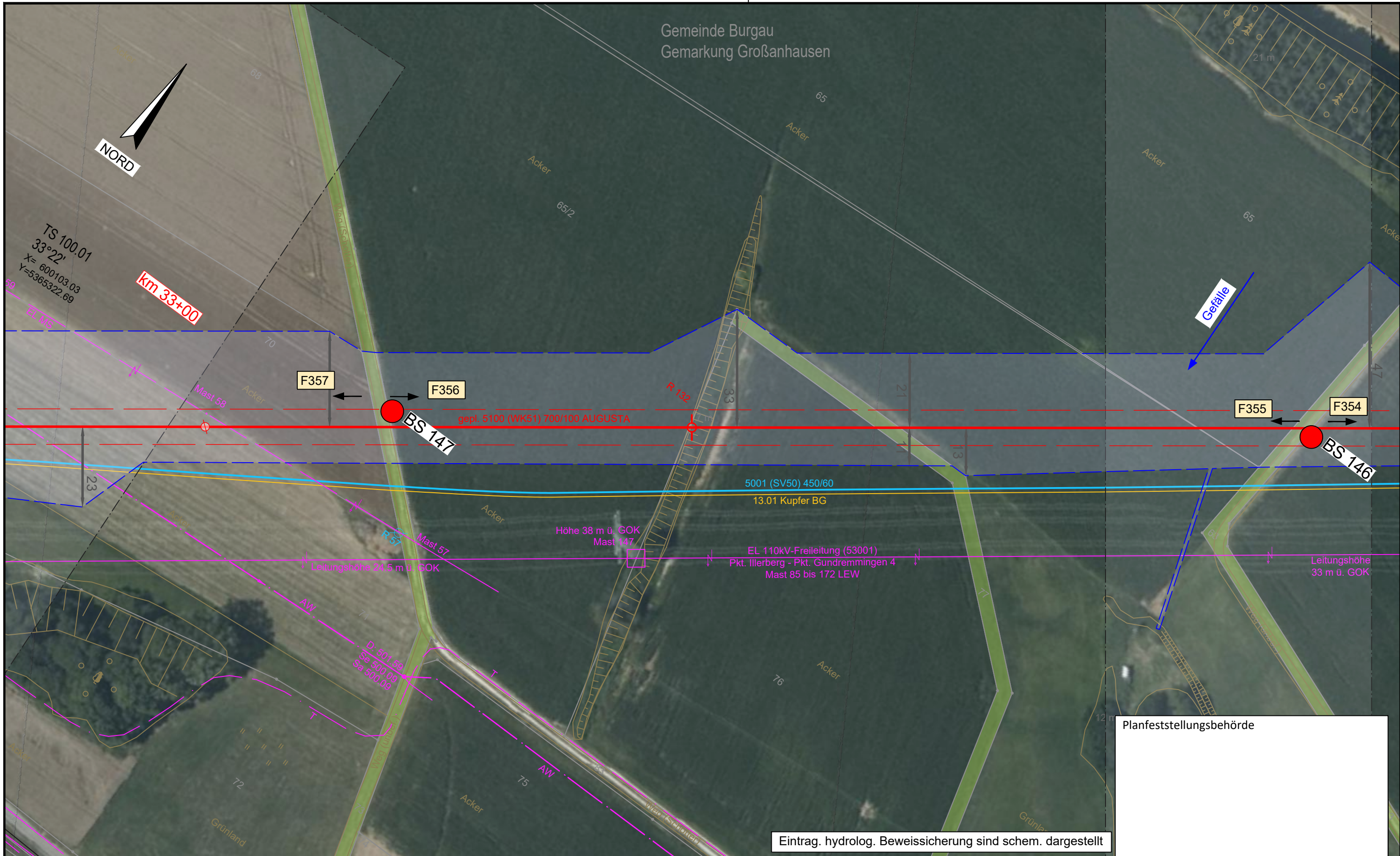
**Legende** (themenbezogene Auswahl zum vorliegenden Plan; weitere Verwendungen gemäß Symbol-/ Zeichenverzeichnis):

|                       |             |  |                 |                                    |          |
|-----------------------|-------------|--|-----------------|------------------------------------|----------|
| Gemarkung             | — · — · — · | Gastransportleitung geplant            | — (red)         | Schilderpfahl (SPF)                | ○ (red)  |
| Flurstücks-Grenze     | — (dashed)  | KKS-Anlagen geplant                    | — (red)         | Schilderpfahl mit Messkontakt (MK) | ○ (red)  |
| Topografie            | — (brown)   | Schutzstreifen (dingliche Sicherung)   | - - - - - (red) | Arbeitsstreifen                    | — (blue) |
| Fremdleitungen        | — (magenta) | TS-Punkt mit Nr., Winkel u. Koordinate | ○ (red)         |                                    |          |
| Bestand Gas bayernets | — (cyan)    | Kilometrierung                         | km 00+00        |                                    |          |

|   |       |  |            |  |                    |
|---|-------|--|------------|--|--------------------|
| DR. SPANG Ingenieurgesellschaft für Bauwesen, Geologie und Umwelttechnik mbH<br>Rosi-Wolfstein-Straße 6, 58453 Witten<br>Telefon: 02302 / 9 14 02 - 0 |       | Geplante Gastransportleitung AUGUSTA von Wertingen nach Kötz<br>Planunterlagen zum Planfeststellungsverfahren (PF-V) |            | Ingenieurbüro Weishaupt<br>Planung und Bauüberwachung        |                    |
| Plangrundlage: WK5100_GP_TP_TG_230426-WPG<br>Plan Nr.: 42.7852/ 2.1 Gezeichnet: Bt  |       | Trassierungsplan Lage<br>Hydrologische Beweissicherung   |            | Leitung 5100 (WK51)<br>DN 700 MOP 100<br>Schutzstreifen 10 m |                    |
| Datum: 28.04.2023 Geprüft: BJe  |       | Bundesland: Bayern   |            | Regierungsbezirk: Schwaben                                   |                    |
| Landkreis: Günzburg   |       | Datum  |            | Name   |                    |
| Rev.  | Datum | Änderung   | Datum      | Name   | Format             |
|   |       |  | 31.03.2023 | Döring; Hahn / WPG   | DIN A3             |
|   |       |  | 31.03.2023 | Thiele / WPG   | Maßstab            |
|   |       |  |            |  | 1 : 1.000          |
|   |       |  |            |  | Revision           |
|   |       |  |            |  | 0                  |
|   |       |  |            |  | Blatt-Nr.          |
|   |       |  |            |  | WK5100_GP_TP_TG_98 |

© Geobasisdaten: Bayerische Vermessungsverwaltung

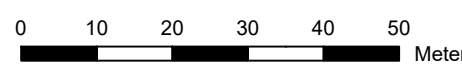




Planfeststellungsbehörde

Eintrag. hydrolog. Beweissicherung sind schem. dargestellt

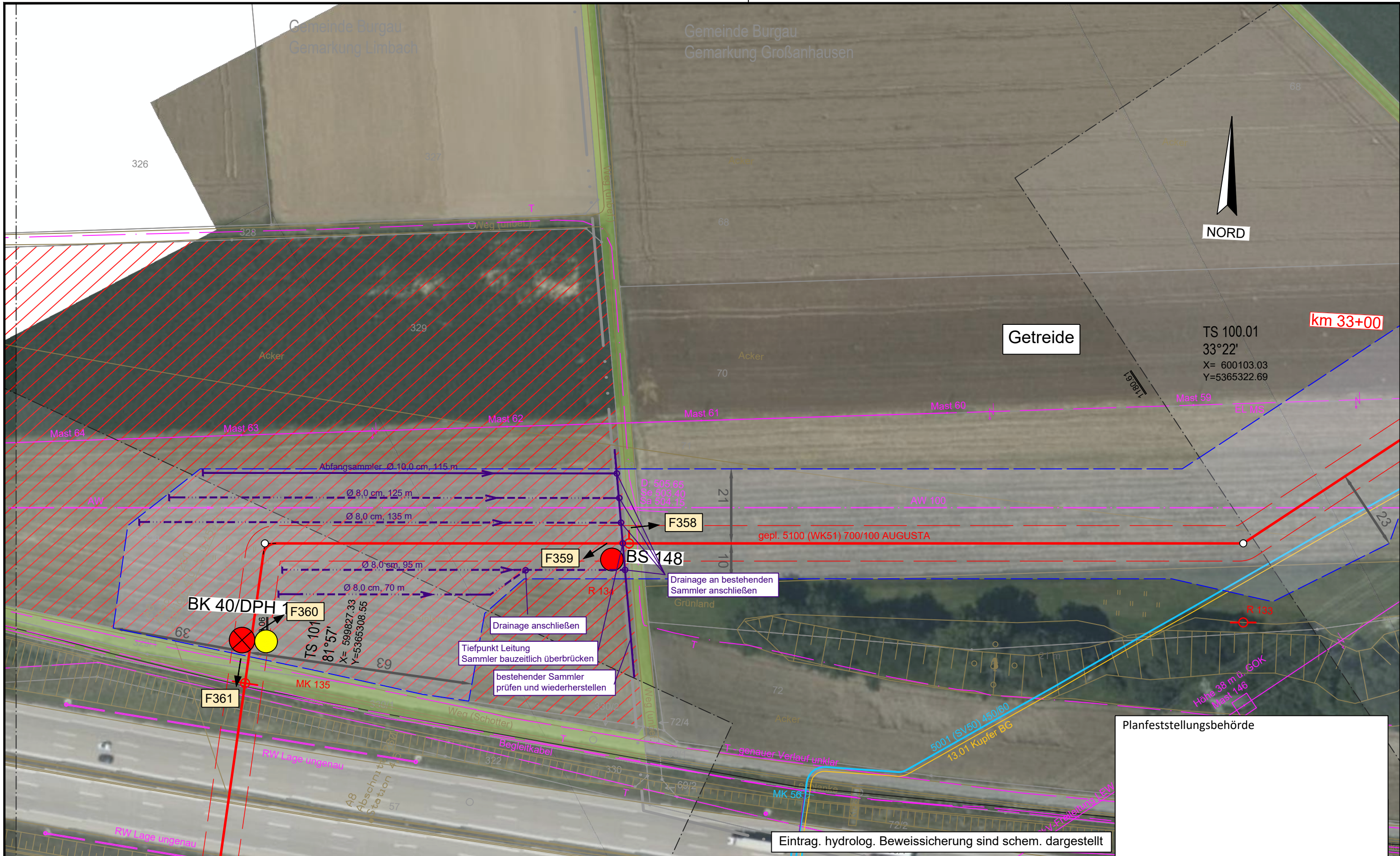
| Legende (themenbezogene Auswahl zum vorliegenden Plan; weitere Verwendungen gemäß Symbol-/ Zeichenverzeichnis): |           |  |            |
|---|-----------|--|------------|
| Gemarkung   | — · — · — | Gastransportleitung geplant            | —          |
| Flurstücks-Grenze   | —         | KKS-Anlagen geplant                    | —          |
| Topografie  | —         | Schutzstreifen (dingliche Sicherung)   | - - - -    |
| Fremdleitungen  | —         | TS-Punkt mit Nr., Winkel u. Koordinate | ⊙          |
| Bestand Gas bayernets   | —         | Kilometrierung                         | ⊙ km 00+00 |
|   |           | Schilderpfahl (SPf)                    | ⊙          |
|   |           | Schilderpfahl mit Messkontakt (MK)     | ⊙          |
|   |           | Arbeitsstreifen                        | —          |



|   |       |  |  |                            |   |                     |           |           |
|---|-------|--|--|----------------------------|---|---------------------|-----------|-----------|
| DR. SPANG Ingenieurgesellschaft für Bauwesen, Geologie und Umwelttechnik mbH<br>Rosi-Wolfstein-Straße 6, 58453 Witten<br>Telefon: 02302 / 9 14 02 - 0 |       | Geplante Gastransportleitung AUGUSTA von Wertingen nach Kötz<br>Planunterlagen zum Planfeststellungsverfahren (PF-V) |  |                            | Ingenieurbüro Weishaupt<br>Planung und Bauüberwachung<br>im Auftrag der |                     |           |           |
| Plangrundlage: WK5100_GP_TP_TG_230426-WPG<br>Plan Nr.: 42.7852/ 2.1 Gezeichnet: Bt  |       | Trassierungsplan Lage<br>Hydrologische Beweissicherung   |  |                            | Leitung 5100 (WK51)<br>DN 700 MOP 100<br>Schutzstreifen 10 m            |                     |           |           |
| Datum: 28.04.2023 Geprüft: BJe  |       | Bundesland: Bayern   |  | Regierungsbezirk: Schwaben |   | Landkreis: Günzburg |           |           |
| Rev.  | Datum | Änderung   |  | Datum                      | Name  | Format              | Maßstab   | Revision  |
|   |       |  |  | Erstellt                   | Döring; Hahn / WPG  | DIN A3              | 1 : 1.000 | 0         |
|   |       |  |  | Geprüft                    | Thiele / WPG  | Planname            |           | Blatt-Nr. |
|   |       |  |  | Freigegeben                |   | WK5100_GP_TP_TG_99  |           |           |

© Geobasisdaten: Bayerische Vermessungsverwaltung



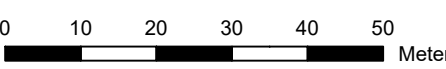


Planfeststellungsbehörde

Eintrag. hydrolog. Beweissicherung sind schem. dargestellt

Legende (themenbezogene Auswahl zum vorliegenden Plan; weitere Verwendungen gemäß Symbol-/ Zeichenverzeichnis):

|                       |           |  |          |                                    |   |
|-----------------------|-----------|--|----------|------------------------------------|---|
| Gemarkung             | — · — · — | Gastransportleitung geplant            | —        | Schilderpfahl (SPF)                | ○ |
| Flurstücks-Grenze     | —         | KKS-Anlagen geplant                    | —        | Schilderpfahl mit Messkontakt (MK) | ○ |
| Topografie            | —         | Schutzstreifen (dingliche Sicherung)   | - - -    | Arbeitsstreifen                    | ▬ |
| Fremdleitungen        | —         | TS-Punkt mit Nr., Winkel u. Koordinate | ○        |                                    |   |
| Bestand Gas bayernets | —         | Kilometrierung                         | km 00+00 |                                    |   |



DR. SPANG Ingenieurgesellschaft für Bauwesen, Geologie und Umwelttechnik mbH  
 Rosi-Wolfstein-Straße 6, 58453 Witten  
 Telefon: 02302 / 9 14 02 - 0

Geplante Gastransportleitung AUGUSTA von Wertingen nach Kötz  
 Planunterlagen zum Planfeststellungsverfahren (PF-V)

Ingenieurbüro Weishaupt  
 Planung und Bauüberwachung

Plangrundlage: WK5100\_GP\_TP\_TG\_230426-WPG  
 Plan Nr.: 42.7852/ 2.1 Gezeichnet: Bt

Trassierungsplan Lage  
 Hydrologische Beweissicherung

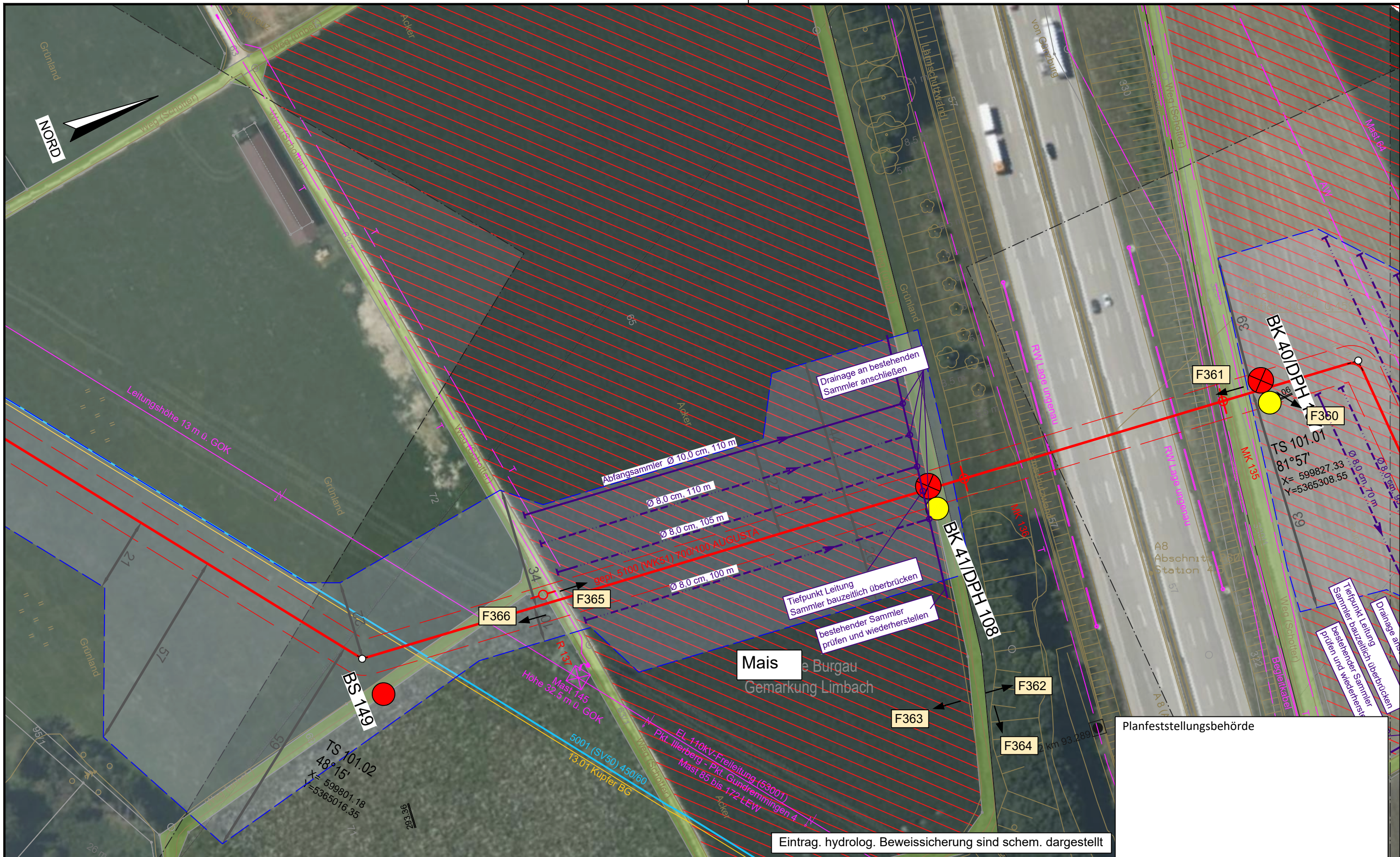
Leitung 5100 (WK51)  
 DN 700 MOP 100  
 Schutzstreifen 10 m

im Auftrag der  
**bayernets**  
 energie transport systeme

|        |            |          |     |
|--------|------------|----------|-----|
| Datum: | 28.04.2023 | Geprüft: | BJe |
| Rev.   | Datum      | Änderung |     |
|        |            |          |     |
|        |            |          |     |
|        |            |          |     |

|             |            |                   |                    |            |                     |
|-------------|------------|-------------------|--------------------|------------|---------------------|
| Bundesland: | Bayern     | Regierungsbezirk: | Schwaben           | Landkreis: | Günzburg            |
| Datum       | 31.03.2023 | Name              | Döring; Hahn / WPG | Format     | DIN A3              |
| Datum       | 31.03.2023 | Name              | Thiele / WPG       | Maßstab    | 1 : 1.000           |
|             |            |                   |                    | Revision   | 0                   |
|             |            |                   |                    | Blatt-Nr.  |                     |
|             |            |                   |                    | Planname   | WK5100_GP_TP_TG_100 |





Eintrag. hydrolog. Beweissicherung sind schem. dargestellt

Planfeststellungsbehörde

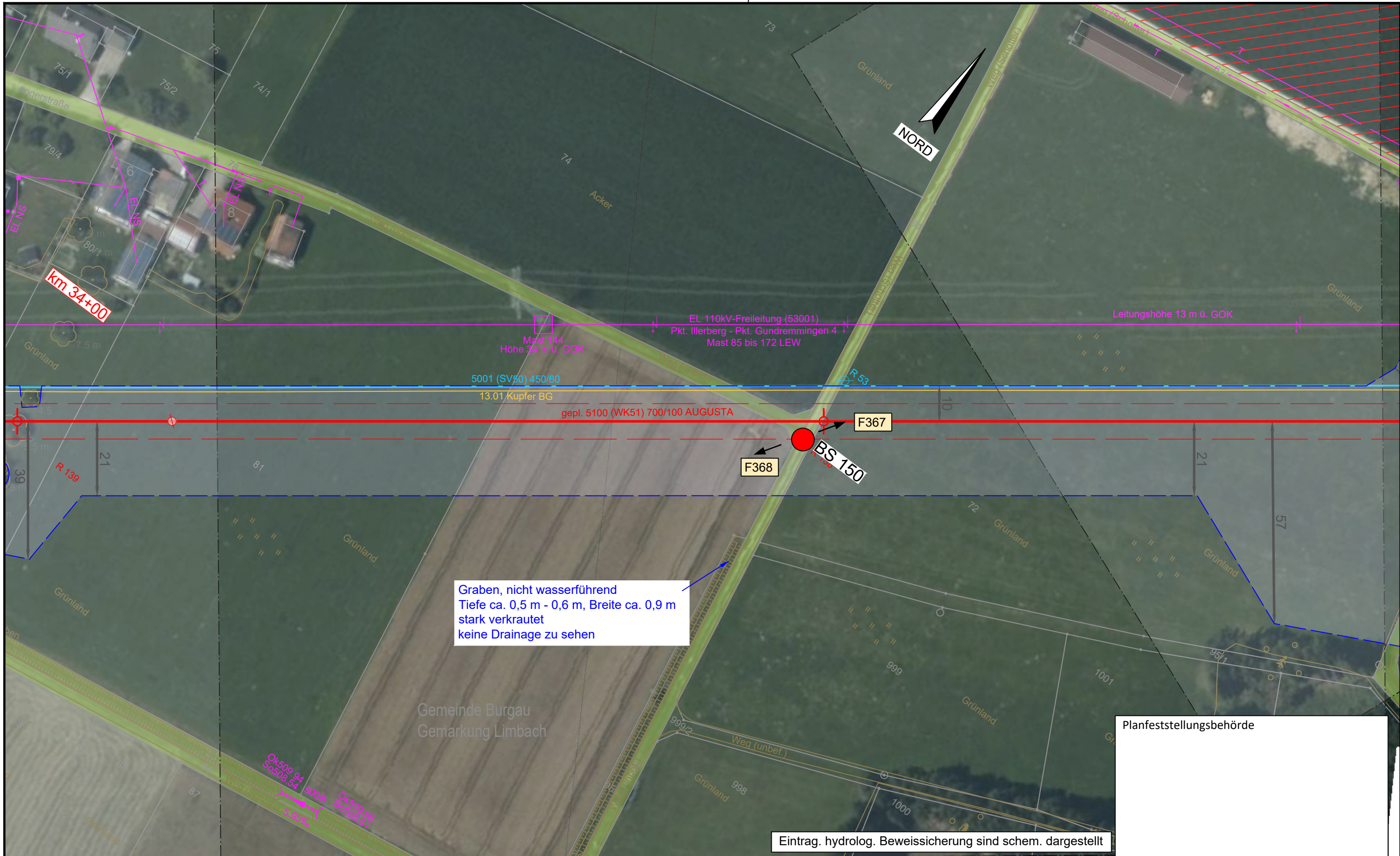
**Legende** (themenbezogene Auswahl zum vorliegenden Plan; weitere Verwendungen gemäß Symbol-/ Zeichenverzeichnis):

|                       |           |  |          |                                    |   |
|-----------------------|-----------|--|----------|------------------------------------|---|
| Gemarkung             | — · — · — | Gastransportleitung geplant            | —        | Schilderpfahl (SPf)                | ○ |
| Flurstücks-Grenze     | —         | KKS-Anlagen geplant                    | —        | Schilderpfahl mit Messkontakt (MK) | ○ |
| Topografie            | —         | Schutzstreifen (dingliche Sicherung)   | - - -    | Arbeitsstreifen                    | ▬ |
| Fremdleitungen        | —         | TS-Punkt mit Nr., Winkel u. Koordinate | ○        |                                    |   |
| Bestand Gas bayernets | —         | Kilometrierung                         | km 00+00 |                                    |   |

0 10 20 30 40 50 Meter

|   |       |  |            |  |                     |
|---|-------|--|------------|--|---------------------|
| DR. SPANG Ingenieurgesellschaft für Bauwesen, Geologie und Umwelttechnik mbH<br>Rosi-Wolfstein-Straße 6, 58453 Witten<br>Telefon: 02302 / 9 14 02 - 0 |       | Geplante Gastransportleitung AUGUSTA von Wertingen nach Kötz<br>Planunterlagen zum Planfeststellungsverfahren (PF-V) |            | Ingenieurbüro Weishaupt<br>Planung und Bauüberwachung<br>im Auftrag der<br><b>bayernets</b><br>energie transport systeme |                     |
| Plangrundlage: WK5100_GP_TP_TG_230426-WPG<br>Plan Nr.: 42.7852/ 2.1 Gezeichnet: Bt<br>Datum: 28.04.2023 Geprüft: BJe                                  |       | Trassierungsplan Lage<br>Hydrologische Beweissicherung   |            | Leitung 5100 (WK51)<br>DN 700 MOP 100<br>Schutzstreifen 10 m   |                     |
| Bundesland: Bayern<br>Regierungsbezirk: Schwaben<br>Landkreis: Günzburg   |       | © Geobasisdaten: Bayerische Vermessungsverwaltung  |            |  |                     |
| Rev.  | Datum | Änderung   | Datum      | Name   | Format              |
|   |       |  | 31.03.2023 | Döring; Hahn / WPG   | DIN A3              |
|   |       |  | 31.03.2023 | Thiele / WPG   | Planname            |
|   |       | Freigegeben  |            |  | Blatt-Nr.           |
|   |       |  |            |  | WK5100_GP_TP_TG_101 |





Graben, nicht wasserführend  
 Tiefe ca. 0,5 m - 0,6 m, Breite ca. 0,9 m  
 stark verkrautet  
 keine Drainage zu sehen

Planfeststellungsbehörde

Eintrag. hydrolog. Beweissicherung sind schem. dargestellt

**Legende** (themenbezogene Auswahl zum vorliegenden Plan; weitere Verwendungen gemäß Symbol-/ Zeichenverzeichnis):

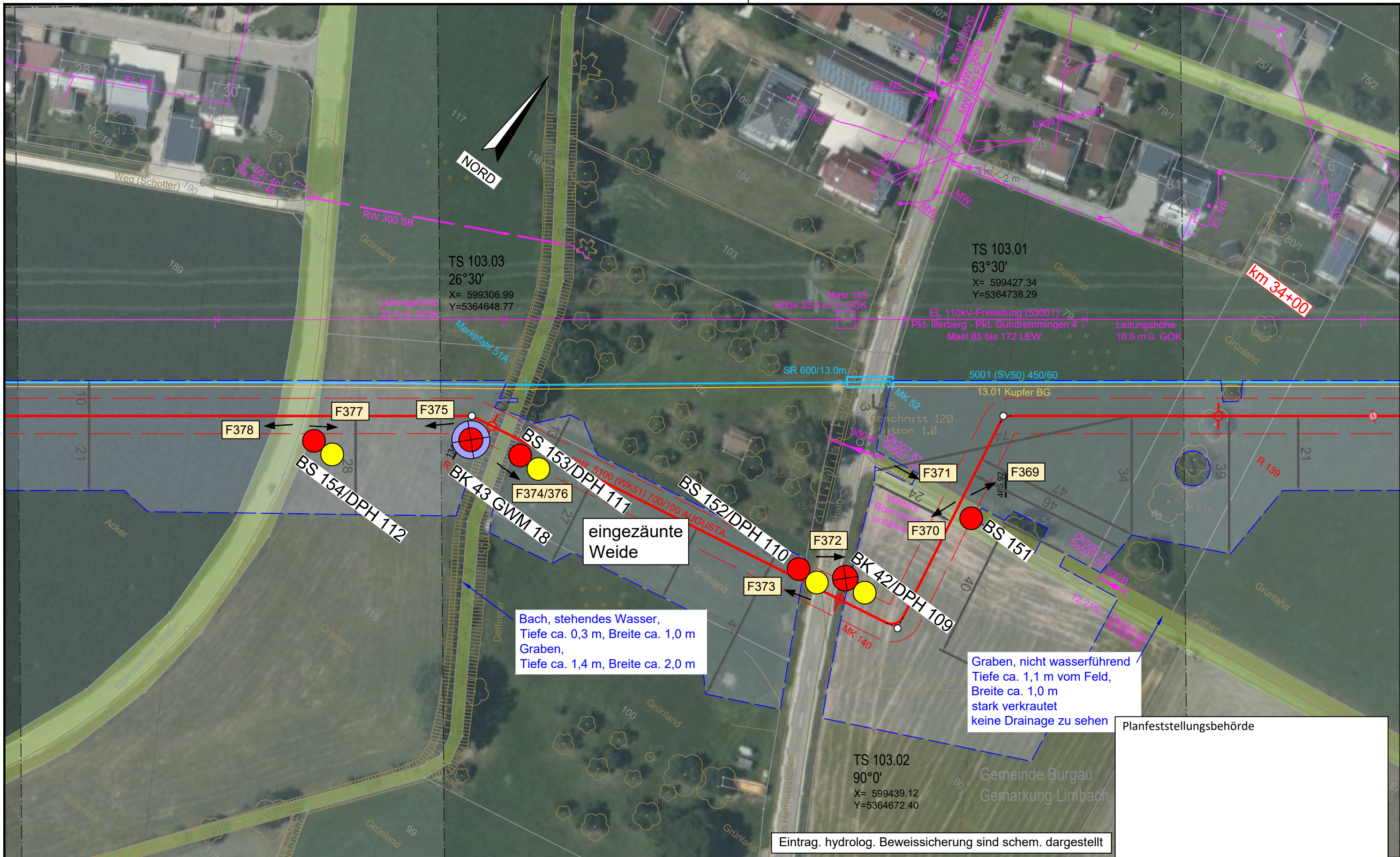
|                       |             |  |          |                                    |   |
|-----------------------|-------------|--|----------|------------------------------------|---|
| Gemarkung             | — · — · — · | Gastransportleitung geplant            | —        | Schilderpfahl (SPF)                | ○ |
| Flurstücks-Grenze     | —           | KKS-Anlagen geplant                    | —        | Schilderpfahl mit Messkontakt (MK) | ○ |
| Topografie            | —           | Schutzstreifen (dingliche Sicherung)   | - - - -  | Arbeitsstreifen                    | □ |
| Fremdleitungen        | —           | TS-Punkt mit Nr., Winkel u. Koordinate | ○        |                                    |   |
| Bestand Gas bayernets | —           | Kilometrierung                         | km 00+00 |                                    |   |

0 10 20 30 40 50 Meter

|   |       |  |  |  |  |  |
|---|-------|--|--|--|--|--|
| DR. SPANG Ingenieurgesellschaft für Bauwesen, Geologie und Umwelttechnik mbH<br>Rosi-Wolfstein-Straße 6, 58453 Witten<br>Telefon: 02302 / 9 14 02 - 0 |       | Geplante Gastransportleitung AUGUSTA von Wertingen nach Kötz<br>Planunterlagen zum Planfeststellungsverfahren (PF-V) |  |  | Ingenieurbüro Weishaupt<br>Planung und Bauüberwachung<br>im Auftrag der<br><b>bayernets</b><br>energie transport systeme |  |
| Plangrundlage: WK5100_GP_TP_TG_230426-WPG<br>Plan Nr.: 42.7852/ 2.1 Gezeichnet: Bt  |       | Trassierungsplan Lage<br>Hydrologische Beweissicherung   |  | Leitung 5100 (WK51)<br>DN 700 MOP 100<br>Schutzstreifen 10 m |  |  |
| Datum: 28.04.2023 Geprüft: BJe  |       | Bundesland: Bayern   |  | Regierungsbezirk: Schwaben                                   |  |  |
| Landkreis: Günzburg   |       | Datum  |  | Name   |  |  |
| Rev.  | Datum | Änderung   |  | Datum  | Name   |  |
|   |       |  |  | 31.03.2023   | Döring; Hahn / WPG   |  |
|   |       |  |  | 31.03.2023   | Thiele / WPG   |  |
|   |       |  |  |  |  |  |
|   |       |  |  | Format   | Maßstab  |  |
|   |       |  |  | DIN A3   | 1 : 1.000  |  |
|   |       |  |  | Revision   | 0  |  |
|   |       |  |  | Planname   | Blatt-Nr.  |  |
|   |       |  |  | WK5100_GP_TP_TG  | 102  |  |

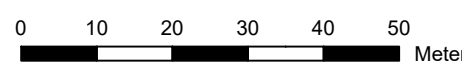
© Geobasisdaten: Bayerische Vermessungsverwaltung





Legende (themenbezogene Auswahl zum vorliegenden Plan; weitere Verwendungen gemäß Symbol-/ Zeichenverzeichnis):

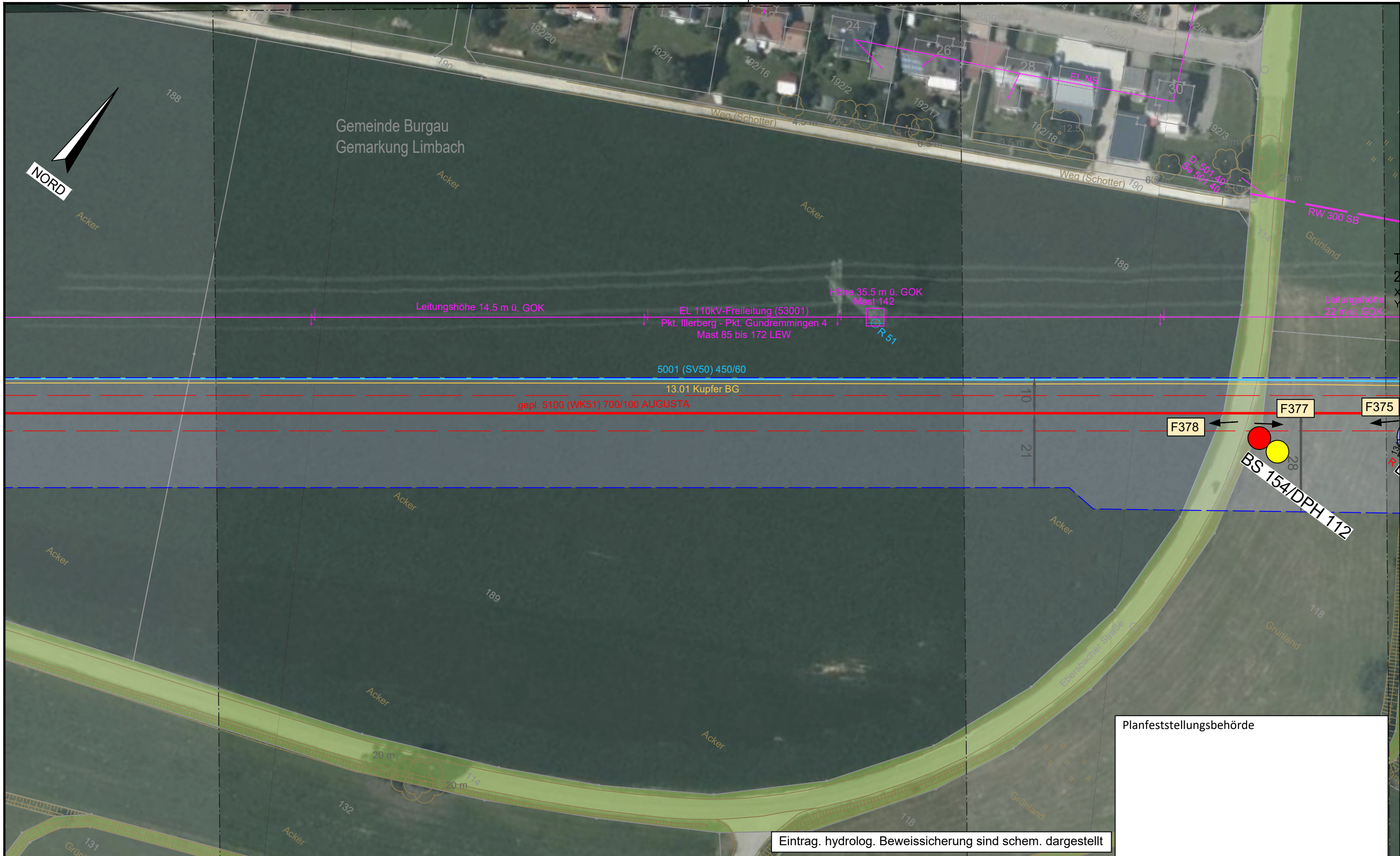
|                       |           |  |          |                                    |   |
|-----------------------|-----------|--|----------|------------------------------------|---|
| Gemarkung             | — · — · — | Gastransportleitung geplant            | —        | Schilderpfahl (SPF)                | ○ |
| Flurstücks-Grenze     | —         | KKS-Anlagen geplant                    | —        | Schilderpfahl mit Messkontakt (MK) | ○ |
| Topografie            | —         | Schutzstreifen (dingliche Sicherung)   | - - -    | Arbeitsstreifen                    | ▬ |
| Fremdleitungen        | —         | TS-Punkt mit Nr., Winkel u. Koordinate | ○        |                                    |   |
| Bestand Gas bayernets | —         | Kilometrierung                         | km 00+00 |                                    |   |



|   |       |  |            |  |                     |
|---|-------|--|------------|--|---------------------|
| DR. SPANG Ingenieurgesellschaft für Bauwesen, Geologie und Umwelttechnik mbH<br>Rosi-Wolfstein-Straße 6, 58453 Witten<br>Telefon: 02302 / 9 14 02 - 0 |       | Geplante Gastransportleitung AUGUSTA von Wertingen nach Kötz<br>Planunterlagen zum Planfeststellungsverfahren (PF-V) |            | Ingenieurbüro Weishaupt<br>Planung und Bauüberwachung<br>im Auftrag der<br><b>bayernets</b><br>energie transport systeme |                     |
| Plangrundlage: WK5100_GP_TP_TG_230426-WPG<br>Plan Nr.: 42.7852/ 2.1 Gezeichnet: Bt  |       | Trassierungsplan Lage<br>Hydrologische Beweisicherung  |            | Leitung 5100 (WK51)<br>DN 700 MOP 100<br>Schutzstreifen 10 m   |                     |
| Datum: 28.04.2023 Geprüft: BJe  |       | Bundesland: Bayern<br>Regierungsbezirk: Schwaben<br>Landkreis: Günzburg  |            | Planfeststellungsbehörde   |                     |
| Rev.  | Datum | Änderung   | Datum      | Name   | Format              |
|   |       |  | 31.03.2023 | Döring; Hahn / WPG   | DIN A3              |
|   |       |  | 31.03.2023 | Thiele / WPG   | Maßstab             |
|   |       | Freigegeben  |            |  | Revision            |
|   |       |  |            |  | 1 : 1.000           |
|   |       |  |            |  | 0                   |
|   |       |  |            |  | Blatt-Nr.           |
|   |       |  |            |  | WK5100_GP_TP_TG_103 |

© Geobasisdaten: Bayerische Vermessungsverwaltung





Planfeststellungsbehörde

Eintrag. hydrolog. Beweissicherung sind schem. dargestellt

**Legende** (themenbezogene Auswahl zum vorliegenden Plan; weitere Verwendungen gemäß Symbol-/ Zeichenverzeichnis):

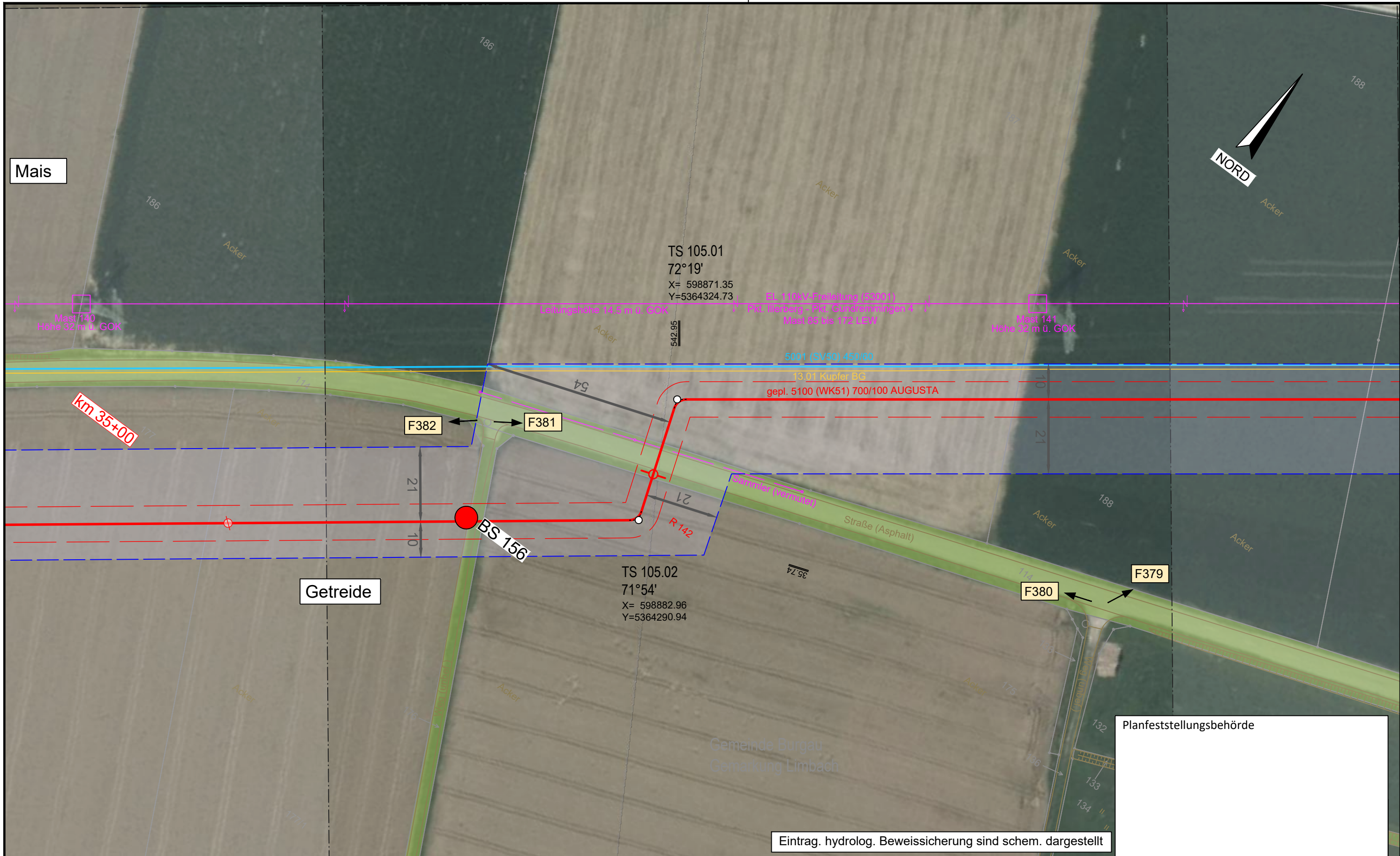
|                       |           |  |           |                                    |   |
|-----------------------|-----------|--|-----------|------------------------------------|---|
| Gemarkung             | — · — · — | Gastransportleitung geplant            | —         | Schilderpfahl (SPf)                | ○ |
| Flurstücks-Grenze     | —         | KKS-Anlagen geplant                    | —         | Schilderpfahl mit Messkontakt (MK) | ○ |
| Topografie            | —         | Schutzstreifen (dingliche Sicherung)   | - - - - - | Arbeitsstreifen                    | □ |
| Fremdleitungen        | —         | TS-Punkt mit Nr., Winkel u. Koordinate | ○         |                                    |   |
| Bestand Gas bayernets | —         | Kilometrierung                         | km 00+00  |                                    |   |

0 10 20 30 40 50 Meter

|   |       |  |            |  |                     |
|---|-------|--|------------|--|---------------------|
| DR. SPANG Ingenieurgesellschaft für Bauwesen, Geologie und Umwelttechnik mbH<br>Rosi-Wolfstein-Straße 6, 58453 Witten<br>Telefon: 02302 / 9 14 02 - 0 |       | Geplante Gastransportleitung AUGUSTA von Wertingen nach Kötz<br>Planunterlagen zum Planfeststellungsverfahren (PF-V) |            | Ingenieurbüro Weishaupt<br>Planung und Bauüberwachung<br>im Auftrag der<br><b>bayernets</b><br>energie transport systeme |                     |
| Plangrundlage: WK5100_GP_TP_TG_230426-WPG<br>Plan Nr.: 42.7852/ 2.1 Gezeichnet: Bt  |       | Trassierungsplan Lage<br>Hydrologische Beweissicherung   |            | Leitung 5100 (WK51)<br>DN 700 MOP 100<br>Schutzstreifen 10 m   |                     |
| Datum: 28.04.2023 Geprüft: BJe  |       | Bundesland: Bayern   |            | Regierungsbezirk: Schwaben   |                     |
| Landkreis: Günzburg   |       | Datum  |            | Name   |                     |
| Rev.  | Datum | Änderung   | Datum      | Name   | Format              |
|   |       |  | 31.03.2023 | Döring; Hahn / WPG   | DIN A3              |
|   |       |  | 31.03.2023 | Thiele / WPG   | Maßstab             |
|   |       |  |            |  | 1 : 1.000           |
|   |       |  |            |  | Revision            |
|   |       |  |            |  | 0                   |
|   |       |  |            |  | Blatt-Nr.           |
|   |       |  |            |  | WK5100_GP_TP_TG_104 |

© Geobasisdaten: Bayerische Vermessungsverwaltung





Planfeststellungsbehörde

Eintrag. hydrolog. Beweissicherung sind schem. dargestellt

**Legende** (themenbezogene Auswahl zum vorliegenden Plan; weitere Verwendungen gemäß Symbol-/ Zeichenverzeichnis):

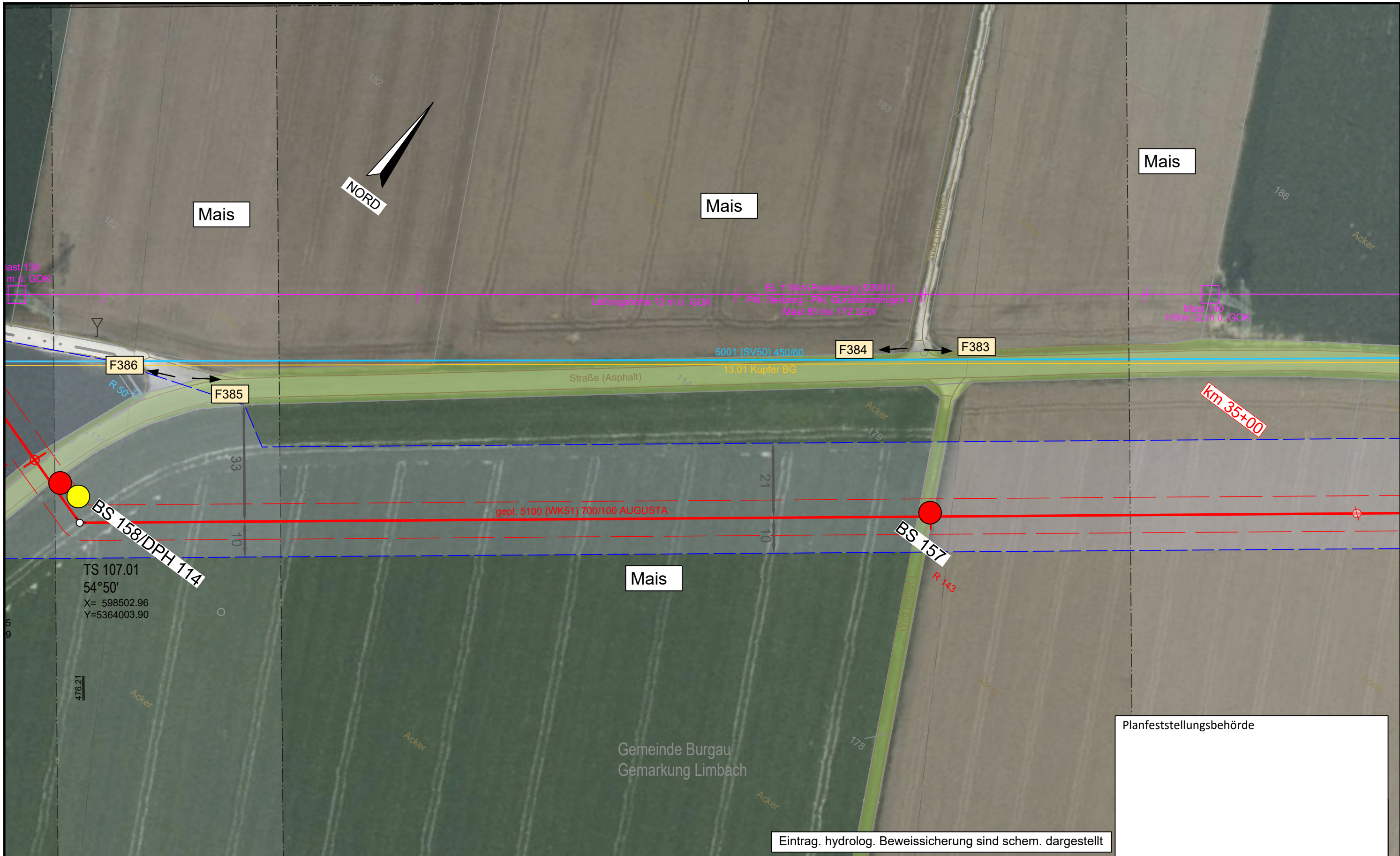
|                       |             |  |          |                                    |   |
|-----------------------|-------------|--|----------|------------------------------------|---|
| Gemarkung             | — · — · — · | Gastransportleitung geplant            | —        | Schilderpfahl (SPf)                | ○ |
| Flurstücks-Grenze     | —           | KKS-Anlagen geplant                    | —        | Schilderpfahl mit Messkontakt (MK) | ○ |
| Topografie            | —           | Schutzstreifen (dingliche Sicherung)   | - - - -  | Arbeitsstreifen                    | □ |
| Fremdleitungen        | —           | TS-Punkt mit Nr., Winkel u. Koordinate | ○        |                                    |   |
| Bestand Gas bayernets | —           | Kilometrierung                         | km 00+00 |                                    |   |

0 10 20 30 40 50 Meter

|   |  |  |  |  |  |
|---|--|--|--|--|--|
| DR. SPANG Ingenieurgesellschaft für Bauwesen, Geologie und Umwelttechnik mbH<br>Rosi-Wolfstein-Straße 6, 58453 Witten<br>Telefon: 02302 / 9 14 02 - 0 |  | Geplante Gastransportleitung AUGUSTA von Wertingen nach Kötz<br>Planunterlagen zum Planfeststellungsverfahren (PF-V) |  | Ingenieurbüro Weishaupt<br>Planung und Bauüberwachung<br>im Auftrag der<br><b>bayernets</b><br>energie transport systeme |  |
| Plangrundlage: WK5100_GP_TP_TG_230426-WPG<br>Plan Nr.: 42.7852/ 2.1 Gezeichnet: Bt  |  | Trassierungsplan Lage<br>Hydrologische Beweissicherung   |  | Leitung 5100 (WK51)<br>DN 700 MOP 100<br>Schutzstreifen 10 m   |  |
| Datum: 28.04.2023 Geprüft: BJe  |  | Bundesland: Bayern   |  | Regierungsbezirk: Schwaben   |  |
| Landkreis: Günzburg   |  | Datum  |  | Name   |  |
| Rev. Datum Änderung   |  | Datum  |  | Name   |  |
| 0 1 2   |  | 31.03.2023   |  | Döring; Hahn / WPG   |  |
| 3 4   |  | 31.03.2023   |  | Thiele / WPG   |  |
| 5   |  | Freigegeben  |  | Format   |  |
| 6   |  | Freigegeben  |  | Maßstab  |  |
| 7   |  | Freigegeben  |  | Revision   |  |
| 8   |  | Freigegeben  |  | Blatt-Nr.  |  |
| 9   |  | Freigegeben  |  | WK5100_GP_TP_TG_105  |  |

© Geobasisdaten: Bayerische Vermessungsverwaltung





Eintrag. hydrolog. Beweissicherung sind schem. dargestellt

Planfeststellungsbehörde

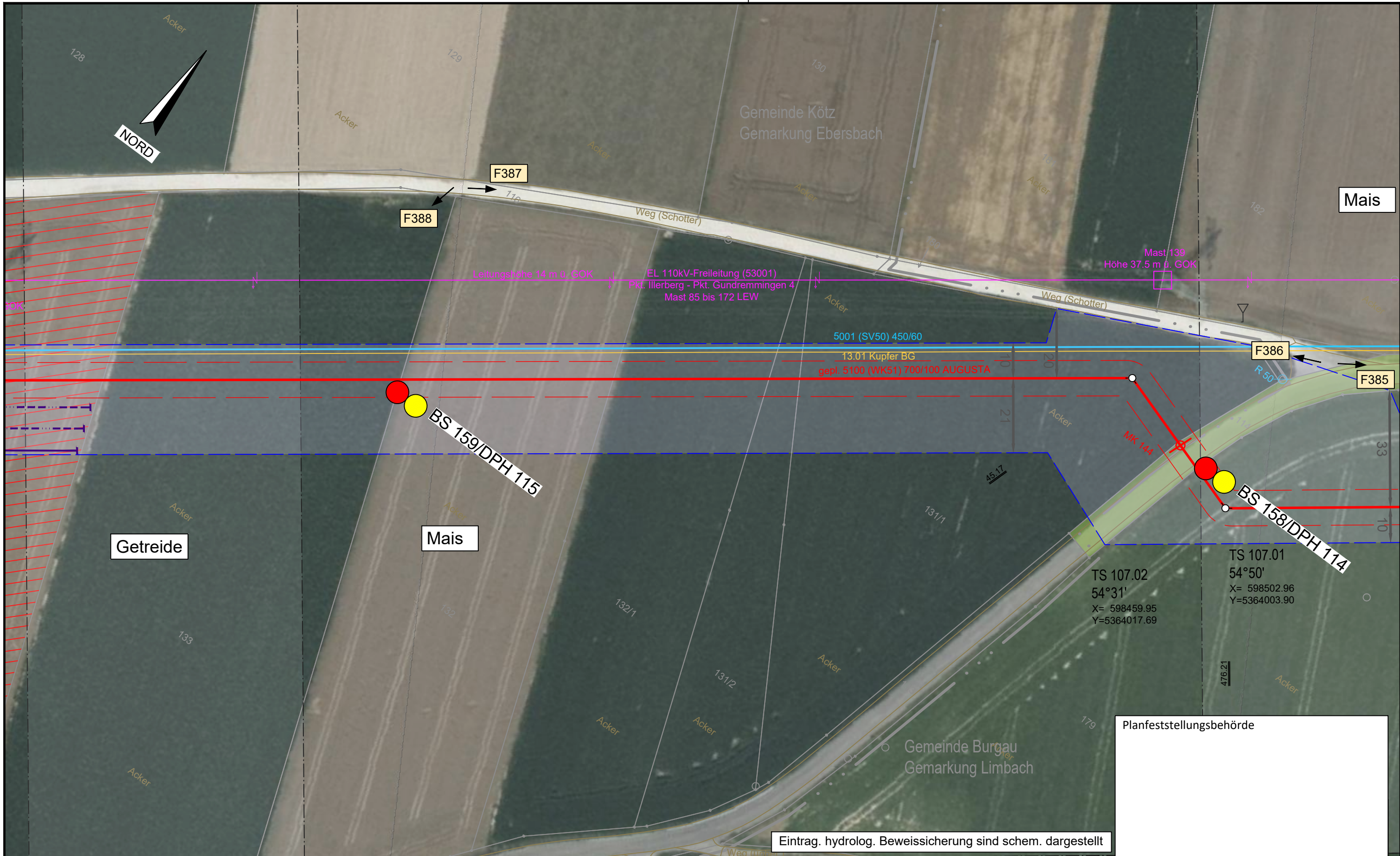
**Legende** (themenbezogene Auswahl zum vorliegenden Plan; weitere Verwendungen gemäß Symbol-/ Zeichenverzeichnis):

|                       |           |  |            |                                    |   |
|-----------------------|-----------|--|------------|------------------------------------|---|
| Gemarkung             | — · — · — | Gastransportleitung geplant            | —          | Schilderpfahl (SPf)                | ○ |
| Flurstücks-Grenze     | —         | KKS-Anlagen geplant                    | —          | Schilderpfahl mit Messkontakt (MK) | ⊙ |
| Topografie            | —         | Schutzstreifen (dingliche Sicherung)   | - - - - -  | Arbeitsstreifen                    | ▬ |
| Fremdleitungen        | —         | TS-Punkt mit Nr., Winkel u. Koordinate | ⊙          |                                    |   |
| Bestand Gas bayernets | —         | Kilometrierung                         | ⊙ km 00+00 |                                    |   |

0 10 20 30 40 50 Meter

|   |  |  |  |  |  |
|---|--|--|--|--|--|
| DR. SPANG Ingenieurgesellschaft für Bauwesen, Geologie und Umwelttechnik mbH<br>Rosi-Wolfstein-Straße 6, 58453 Witten<br>Telefon: 02302 / 9 14 02 - 0 |  | Geplante Gastransportleitung AUGUSTA von Wertingen nach Kötz<br>Planunterlagen zum Planfeststellungsverfahren (PF-V) |  | Ingenieurbüro Weishaupt<br>Planung und Bauüberwachung<br>im Auftrag der<br><b>bayernets</b><br>energie transport systeme |  |
| Plangrundlage: WK5100_GP_TP_TG_230426-WPG<br>Plan Nr.: 42.7852/ 2.1 Gezeichnet: Bt  |  | Trassierungsplan Lage<br>Hydrologische Beweissicherung   |  | Leitung 5100 (WK51)<br>DN 700 MOP 100<br>Schutzstreifen 10 m   |  |
| Datum: 28.04.2023 Geprüft: BJe  |  | Bundesland: Bayern   |  | Regierungsbezirk: Schwaben   |  |
| Landkreis: Günzburg   |  | Datum  |  | Name   |  |
| Rev.  |  | Datum  |  | Name   |  |
| 0   |  | 31.03.2023   |  | Döring; Hahn / WPG   |  |
| 1   |  | 31.03.2023   |  | Thiele / WPG   |  |
| 2   |  | Freigegeben  |  | Planname   |  |
| 3   |  | 0  |  | Blatt-Nr.  |  |
| 4   |  | 0  |  | WK5100_GP_TP_TG_106  |  |
| © Geobasisdaten: Bayerische Vermessungsverwaltung   |  |  |  |  |  |





Eintrag. hydrolog. Beweisssicherung sind schem. dargestellt

Planfeststellungsbehörde

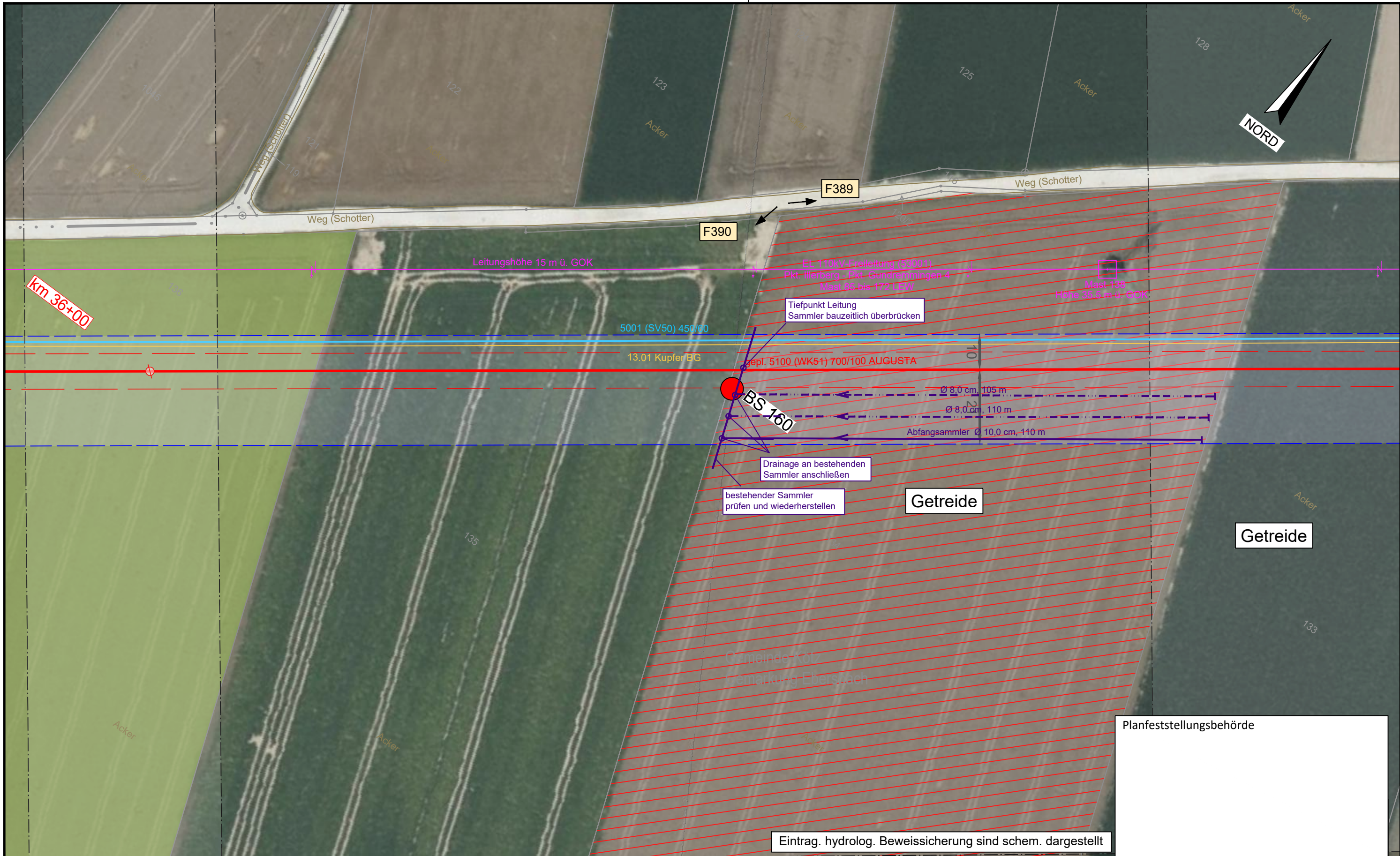
**Legende** (themenbezogene Auswahl zum vorliegenden Plan; weitere Verwendungen gemäß Symbol-/ Zeichenverzeichnis):

|                       |             |  |             |                                    |          |
|-----------------------|-------------|--|-------------|------------------------------------|----------|
| Gemarkung             | — · — · — · | Gastransportleitung geplant            | — (Red)     | Schilderpfahl (SPf)                | ○ (Red)  |
| Flurstücks-Grenze     | — (Grey)    | KKS-Anlagen geplant                    | — (Red)     | Schilderpfahl mit Messkontakt (MK) | ○ (Red)  |
| Topografie            | — (Brown)   | Schutzstreifen (dingliche Sicherung)   | - - - (Red) | Arbeitsstreifen                    | — (Blue) |
| Fremdleitungen        | — (Magenta) | TS-Punkt mit Nr., Winkel u. Koordinate | ○ (Red)     |                                    |          |
| Bestand Gas bayernets | — (Cyan)    | Kilometrierung                         | km 00+00    |                                    |          |

|   |       |  |            |  |           |
|---|-------|--|------------|--|-----------|
| DR. SPANG Ingenieurgesellschaft für Bauwesen, Geologie und Umwelttechnik mbH<br>Rosi-Wolfstein-Straße 6, 58453 Witten<br>Telefon: 02302 / 9 14 02 - 0 |       | Geplante Gastransportleitung AUGUSTA von Wertingen nach Kötz<br>Planunterlagen zum Planfeststellungsverfahren (PF-V) |            | Ingenieurbüro Weishaupt<br>Planung und Bauüberwachung<br>im Auftrag der<br><b>bayernets</b><br>energie transport systeme |           |
| Plangrundlage: WK5100_GP_TP_TG_230426-WPG<br>Plan Nr.: 42.7852/ 2.1 Gezeichnet: Bt  |       | Trassierungsplan Lage<br>Hydrologische Beweisssicherung  |            | Leitung 5100 (WK51)<br>DN 700 MOP 100<br>Schutzstreifen 10 m   |           |
| Datum: 28.04.2023 Geprüft: BJe  |       | Bundesland: Bayern<br>Regierungsbezirk: Schwaben<br>Landkreis: Günzburg  |            |  |           |
| Rev.  | Datum | Änderung   | Datum      | Name   | Format    |
|   |       |  | 31.03.2023 | Döring; Hahn / WPG   | DIN A3    |
|   |       |  | 31.03.2023 | Thiele / WPG   | 1 : 1.000 |
|   |       | Freigegeben  |            |  | 0         |
|   |       |  |            | Planname   | Blatt-Nr. |
|   |       |  |            | WK5100_GP_TP_TG  | 107       |

© Geobasisdaten: Bayerische Vermessungsverwaltung





Eintrag. hydrolog. Beweissicherung sind schem. dargestellt

Planfeststellungsbehörde

**Legende** (themenbezogene Auswahl zum vorliegenden Plan; weitere Verwendungen gemäß Symbol-/ Zeichenverzeichnis):

|                       |             |  |            |                                    |          |
|-----------------------|-------------|--|------------|------------------------------------|----------|
| Gemarkung             | — · — · — · | Gastransportleitung geplant            | — (red)    | Schilderpfahl (SPF)                | ○ (red)  |
| Flurstücks-Grenze     | — (dashed)  | KKS-Anlagen geplant                    | — (red)    | Schilderpfahl mit Messkontakt (MK) | ○ (red)  |
| Topografie            | — (brown)   | Schutzstreifen (dingliche Sicherung)   | — (dashed) | Arbeitsstreifen                    | — (blue) |
| Fremdleitungen        | — (magenta) | TS-Punkt mit Nr., Winkel u. Koordinate | ○ (red)    |                                    |          |
| Bestand Gas bayernets | — (cyan)    | Kilometrierung                         | km 00+00   |                                    |          |

0 10 20 30 40 50 Meter

DR. SPANG Ingenieurgesellschaft für Bauwesen, Geologie und Umwelttechnik mbH  
 Rosi-Wolfstein-Straße 6, 58453 Witten  
 Telefon: 02302 / 9 14 02 - 0

**Geplante Gastransportleitung AUGUSTA von Wertingen nach Kötz**  
 Planunterlagen zum Planfeststellungsverfahren (PF-V)

**Trassierungsplan Lage**  
 Hydrologische Beweissicherung

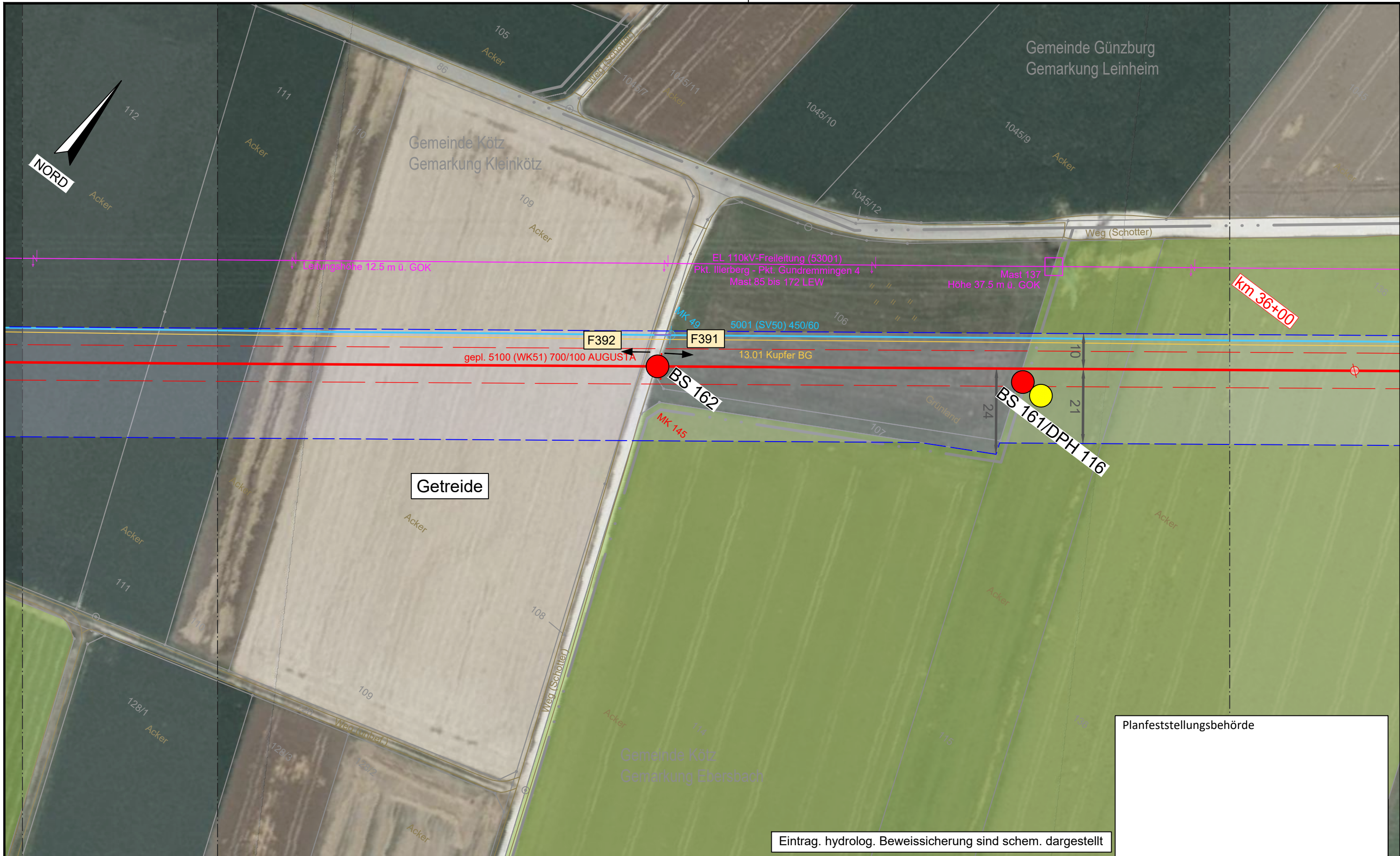
Leitung 5100 (WK51)  
 DN 700 MOP 100  
 Schutzstreifen 10 m

Datum: 28.04.2023 Geprüft: BJe Bundesland: Bayern Regierungsbezirk: Schwaben Landkreis: Günzburg

| Rev. | Datum | Änderung    | Datum      | Name               | Format          | Maßstab   | Revision  |
|------|-------|-------------|------------|--------------------|-----------------|-----------|-----------|
|      |       | Erstellt    | 31.03.2023 | Döring; Hahn / WPG | DIN A3          | 1 : 1.000 | 0         |
|      |       | Geprüft     | 31.03.2023 | Thiele / WPG       | Planname        |           | Blatt-Nr. |
|      |       | Freigegeben |            |                    | WK5100_GP_TP_TG |           | 108       |

© Geobasisdaten: Bayerische Vermessungsverwaltung





Planfeststellungsbehörde

Eintrag. hydrolog. Beweissicherung sind schem. dargestellt

**Legende** (themenbezogene Auswahl zum vorliegenden Plan; weitere Verwendungen gemäß Symbol-/ Zeichenverzeichnis):

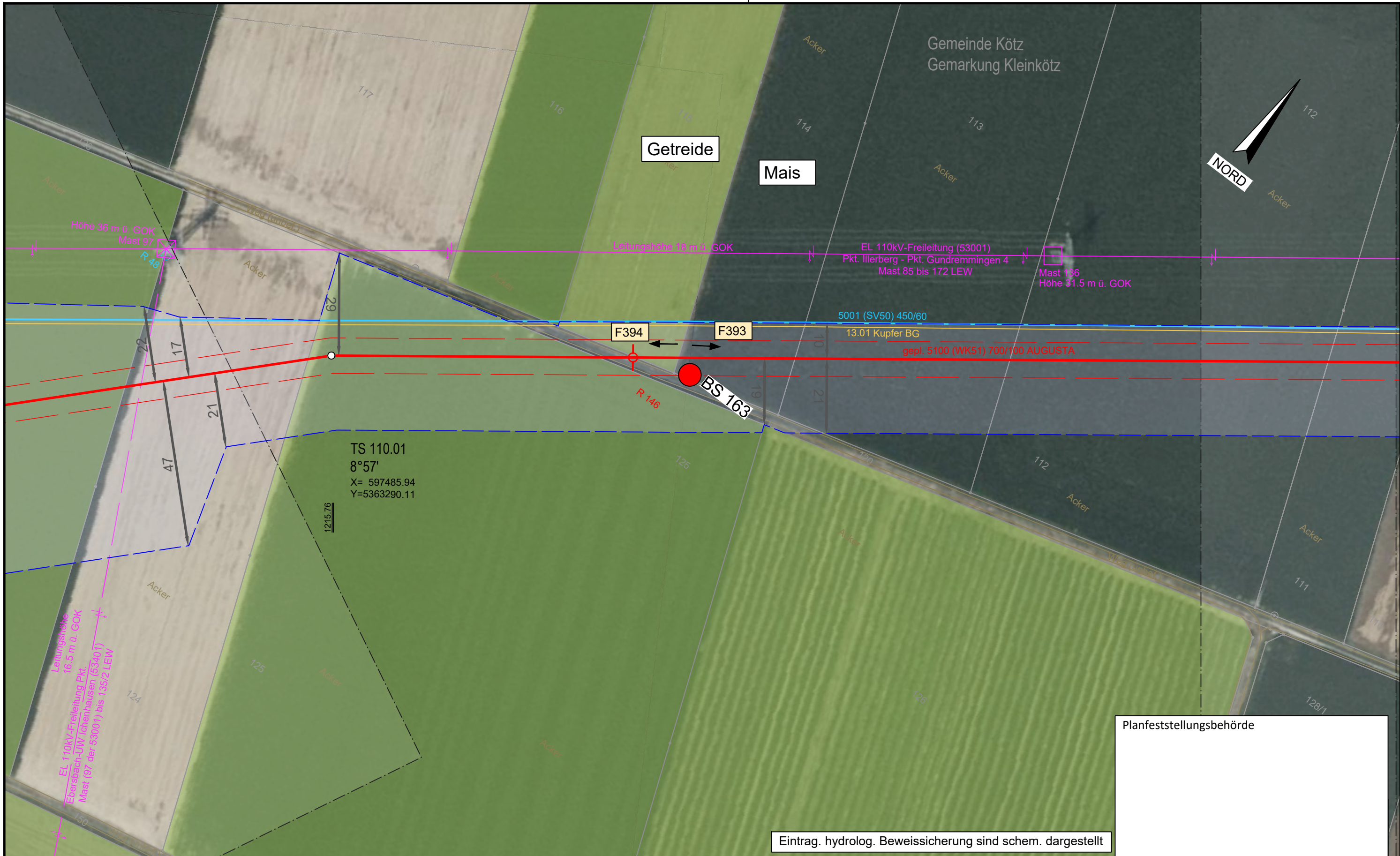
|                       |             |  |             |                                    |          |
|-----------------------|-------------|--|-------------|------------------------------------|----------|
| Gemarkung             | — · — · — · | Gastransportleitung geplant            | — (red)     | Schilderpfahl (SPF)                | ○ (red)  |
| Flurstücks-Grenze     | — (grey)    | KKS-Anlagen geplant                    | — (red)     | Schilderpfahl mit Messkontakt (MK) | ○ (red)  |
| Topografie            | — (brown)   | Schutzstreifen (dingliche Sicherung)   | - - - (red) | Arbeitsstreifen                    | — (blue) |
| Fremdleitungen        | — (magenta) | TS-Punkt mit Nr., Winkel u. Koordinate | ○ (red)     |                                    |          |
| Bestand Gas bayernets | — (cyan)    | Kilometrierung                         | km 00+00    |                                    |          |

0 10 20 30 40 50 Meter

|   |       |  |            |  |                     |
|---|-------|--|------------|--|---------------------|
| DR. SPANG Ingenieurgesellschaft für Bauwesen, Geologie und Umwelttechnik mbH<br>Rosi-Wolfstein-Straße 6, 58453 Witten<br>Telefon: 02302 / 9 14 02 - 0 |       | Geplante Gastransportleitung AUGUSTA von Wertingen nach Kötz<br>Planunterlagen zum Planfeststellungsverfahren (PF-V) |            | Ingeniebüro Weishaupt (bW)<br>Planung und Bauüberwachung<br>im Auftrag der bayernets energie transport systeme |                     |
| Plangrundlage: WK5100_GP_TP_TG_230426-WPG<br>Plan Nr.: 42.7852/ 2.1 Gezeichnet: Bt  |       | Trassierungsplan Lage<br>Hydrologische Beweissicherung   |            | Leitung 5100 (WK51)<br>DN 700 MOP 100<br>Schutzstreifen 10 m   |                     |
| Datum: 28.04.2023 Geprüft: BJe  |       | Bundesland: Bayern   |            | Regierungsbezirk: Schwaben   |                     |
| Landkreis: Günzburg   |       | Datum  |            | Name   |                     |
| Rev.  | Datum | Änderung   | Datum      | Name   | Format              |
|   |       |  | 31.03.2023 | Döring; Hahn / WPG   | DIN A3              |
|   |       |  | 31.03.2023 | Thiele / WPG   | Maßstab             |
|   |       |  |            |  | 1 : 1.000           |
|   |       |  |            |  | Revision            |
|   |       |  |            |  | 0                   |
|   |       |  |            |  | Blatt-Nr.           |
|   |       |  |            |  | WK5100_GP_TP_TG_109 |

© Geobasisdaten: Bayerische Vermessungsverwaltung





Planfeststellungsbehörde

Eintrag. hydrolog. Beweissicherung sind schem. dargestellt

**Legende** (themenbezogene Auswahl zum vorliegenden Plan; weitere Verwendungen gemäß Symbol-/ Zeichenverzeichnis):

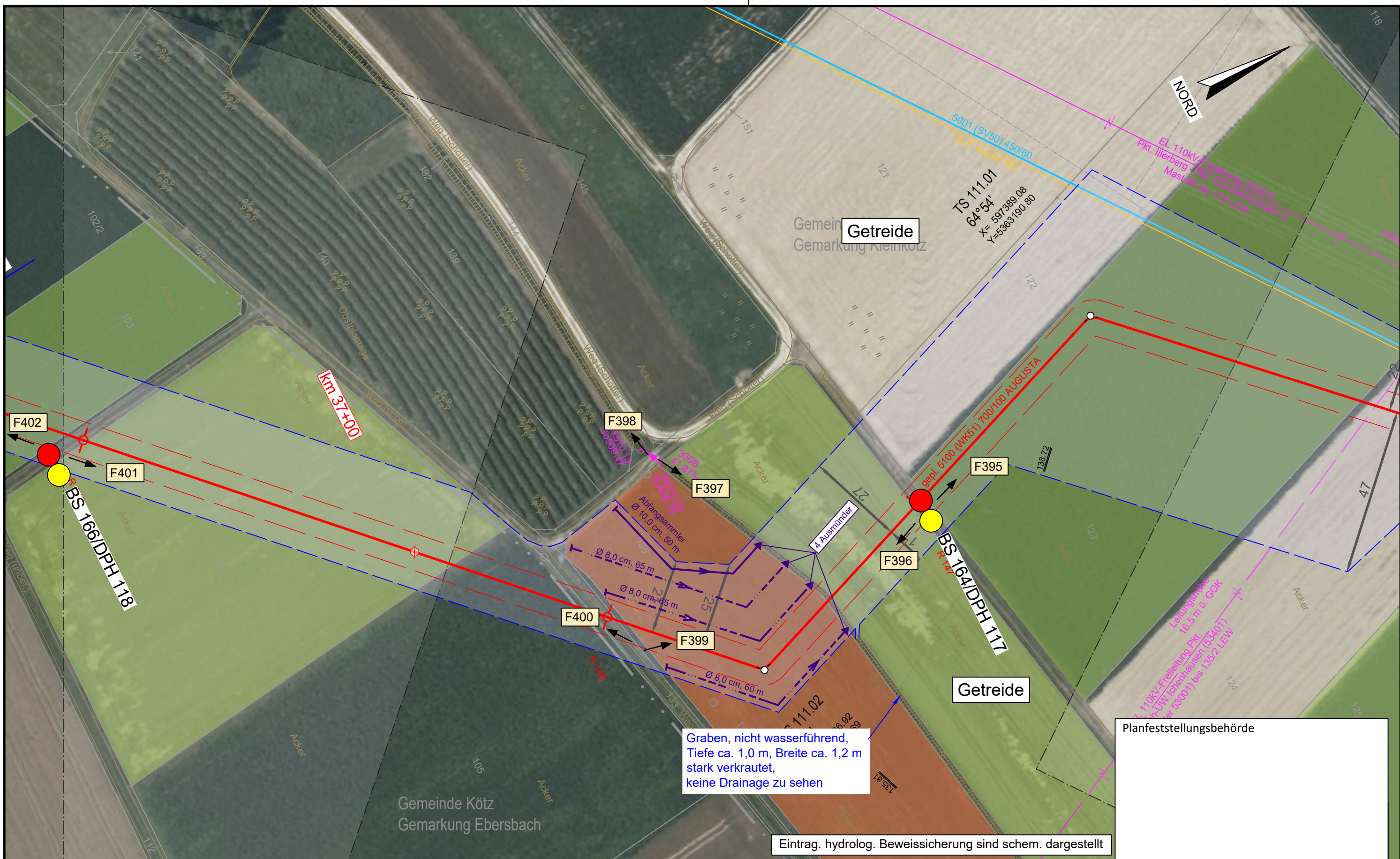
|                       |           |  |          |                                    |   |
|-----------------------|-----------|--|----------|------------------------------------|---|
| Gemarkung             | — · — · — | Gastransportleitung geplant            | —        | Schilderpfahl (SPf)                | ○ |
| Flurstücks-Grenze     | —         | KKS-Anlagen geplant                    | —        | Schilderpfahl mit Messkontakt (MK) | ○ |
| Topografie            | —         | Schutzstreifen (dingliche Sicherung)   | - - -    | Arbeitsstreifen                    | □ |
| Fremdleitungen        | —         | TS-Punkt mit Nr., Winkel u. Koordinate | ○        |                                    |   |
| Bestand Gas bayernets | —         | Kilometrierung                         | km 00+00 |                                    |   |

0 10 20 30 40 50 Meter

|   |       |  |  |                            |  |                     |           |           |
|---|-------|--|--|----------------------------|--|---------------------|-----------|-----------|
| DR. SPANG Ingenieurgesellschaft für Bauwesen, Geologie und Umwelttechnik mbH<br>Rosi-Wolfstein-Straße 6, 58453 Witten<br>Telefon: 02302 / 9 14 02 - 0 |       | Geplante Gastransportleitung AUGUSTA von Wertingen nach Kötz<br>Planunterlagen zum Planfeststellungsverfahren (PF-V) |  |                            | Ingenieurbüro Weishaupt<br>Planung und Bauüberwachung<br>im Auftrag der<br><b>bayernets</b><br>energie transport systeme |                     |           |           |
| Plangrundlage: WK5100_GP_TP_TG_230426-WPG<br>Plan Nr.: 42.7852/ 2.1 Gezeichnet: Bt  |       | Trassierungsplan Lage<br>Hydrologische Beweissicherung   |  |                            | Leitung 5100 (WK51)<br>DN 700 MOP 100<br>Schutzstreifen 10 m   |                     |           |           |
| Datum: 28.04.2023 Geprüft: BJe  |       | Bundesland: Bayern   |  | Regierungsbezirk: Schwaben |  | Landkreis: Günzburg |           |           |
| Rev.  | Datum | Änderung   |  | Datum                      | Name   | Format              | Maßstab   | Revision  |
|   |       |  |  | 31.03.2023                 | Döring; Hahn / WPG   | DIN A3              | 1 : 1.000 | 0         |
|   |       |  |  | 31.03.2023                 | Thiele / WPG   | Planname            |           | Blatt-Nr. |
|   |       | Freigegeben  |  |                            |  | WK5100_GP_TP_TG_110 |           |           |

© Geobasisdaten: Bayerische Vermessungsverwaltung





Planfeststellungsbehörde

Eintrag. hydrolog. Beweisssicherung sind schem. dargestellt

**Legende** (themenbezogene Auswahl zum vorliegenden Plan; weitere Verwendungen gemäß Symbol-/ Zeichenverzeichnis):

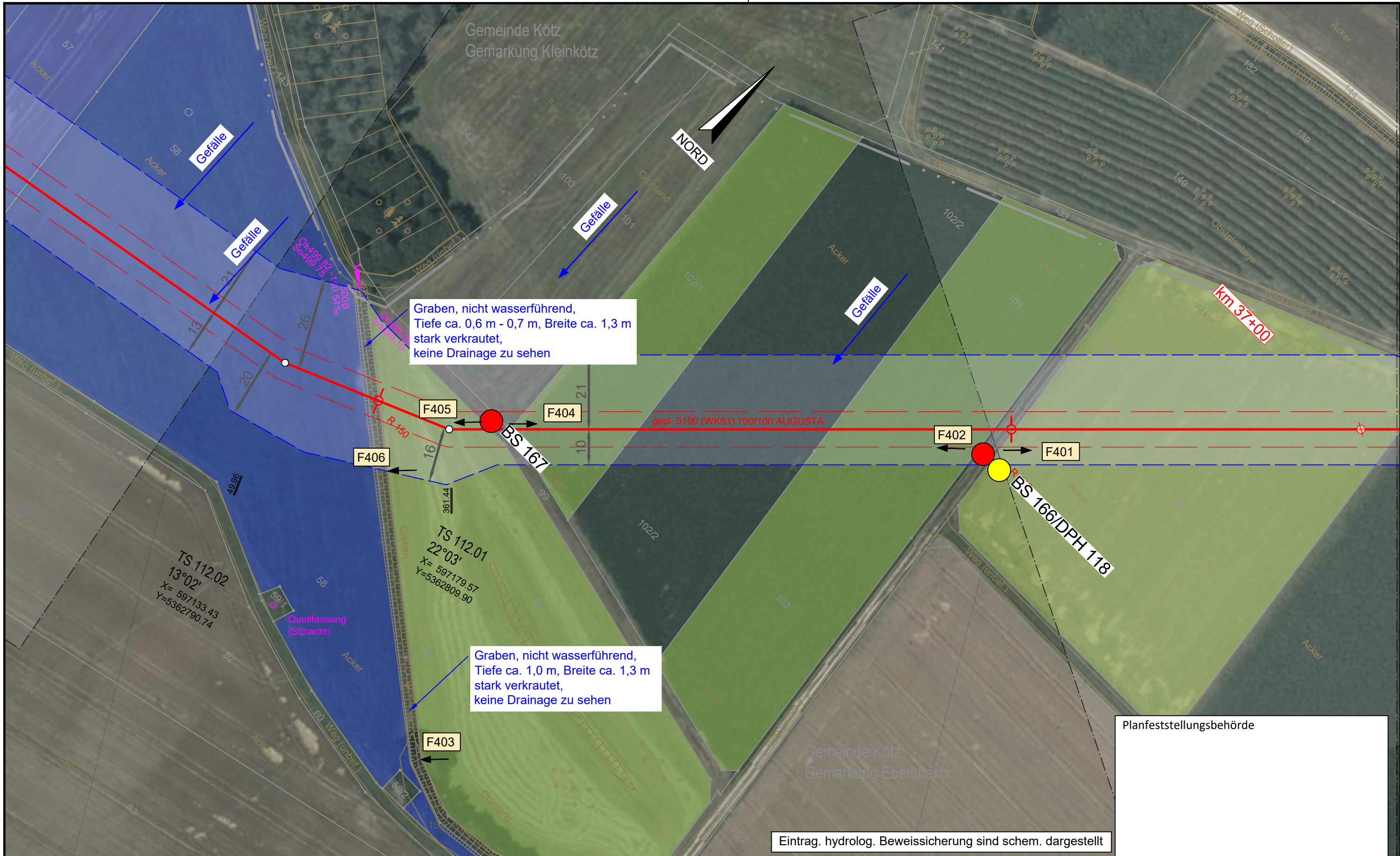
|                       |               |  |             |                                    |          |
|-----------------------|---------------|--|-------------|------------------------------------|----------|
| Gemarkung             | — · — · — ·   | Gastransportleitung geplant            | — (red)     | Schilderpfahl (SPF)                | ○ (red)  |
| Flurstücks-Grenze     | — (black)     | KKS-Anlagen geplant                    | - - - (red) | Schilderpfahl mit Messkontakt (MK) | ○ (red)  |
| Topografie            | - - - (brown) | Schutzstreifen (dingliche Sicherung)   | - - - (red) | Arbeitsstreifen                    | ▭ (blue) |
| Fremdleitungen        | — (magenta)   | TS-Punkt mit Nr., Winkel u. Koordinate | ○ (red)     |                                    |          |
| Bestand Gas bayernets | — (blue)      | Kilometrierung                         | ⊗ km 00+00  |                                    |          |



|   |       |  |                               |   |           |
|---|-------|--|-------------------------------|---|-----------|
| DR. SPANG Ingenieurgesellschaft für Bauwesen, Geologie und Umwelttechnik mbH<br>Rosi-Wolfstein-Straße 6, 58453 Witten<br>Telefon: 02302 / 9 14 02 - 0 |       | Geplante Gastransportleitung AUGUSTA von Wertingen nach Kötz<br>Planunterlagen zum Planfeststellungsverfahren (PF-V) |                               | Ingenieurbüro Weishaupt<br>Planung und Bauüberwachung<br>im Auftrag der bayernets |           |
| Plangrundlage: WK5100_GP_TP_TG_230426-WPG<br>Plan Nr.: 42.7852/ 2.1 Gezeichnet: Bt  |       | Trassierungsplan Lage<br>Hydrologische Beweisssicherung  |                               | Leitung 5100 (WK51)<br>DN 700 MOP 100<br>Schutzstreifen 10 m                      |           |
| Datum: 28.04.2023 Geprüft: BJe  |       | Bundesland: Bayern<br>Regierungsbezirk: Schwaben<br>Landkreis: Günzburg  |                               | Format: DIN A3<br>Maßstab: 1 : 1.000<br>Revision: 0                               |           |
| Rev.  | Datum | Änderung   | Datum                         | Name  | Blatt-Nr. |
|   |       |  | 31.03.2023                    | Döring; Hahn / WPG  | 0         |
|   |       |  | 31.03.2023                    | Thiele / WPG  |           |
|   |       | Freigegeben  |                               |   |           |
|   |       |  | Planname: WK5100_GP_TP_TG_111 |   |           |

© Geobasisdaten: Bayerische Vermessungsverwaltung



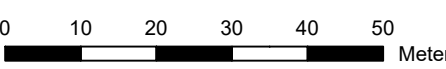


Planfeststellungsbehörde

Eintrag. hydrolog. Beweissicherung sind schem. dargestellt

Legende (themenbezogene Auswahl zum vorliegenden Plan; weitere Verwendungen gemäß Symbol-/ Zeichenverzeichnis):

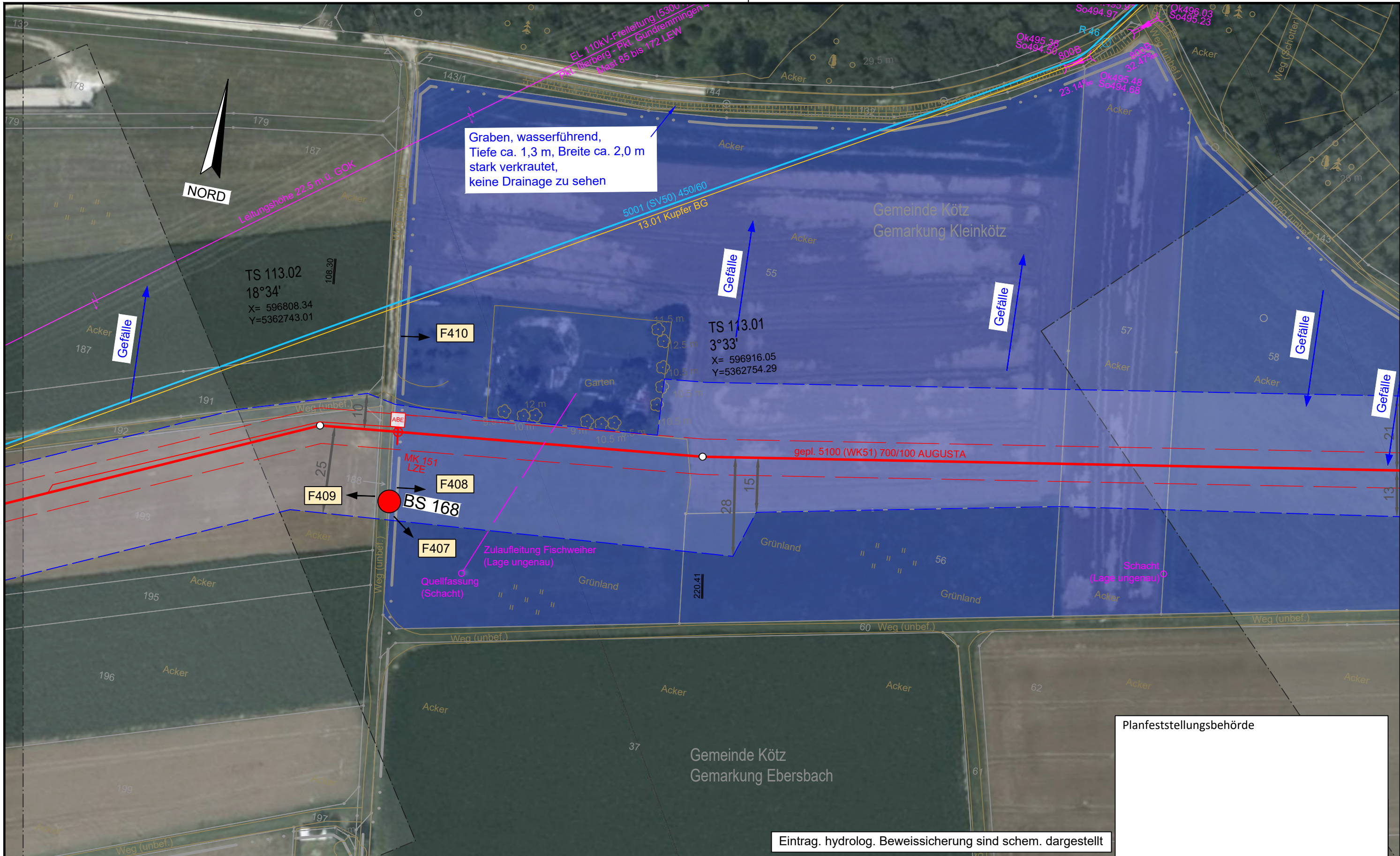
|                       |             |  |                  |                                    |                  |
|-----------------------|-------------|--|------------------|------------------------------------|------------------|
| Gemarkung             | — · — · — · | Gastransportleitung geplant            | — (red)          | Schilderpfahl (SPf)                | ○ (red)          |
| Flurstücks-Grenze     | — (dashed)  | KKS-Anlagen geplant                    | — (blue dashed)  | Schilderpfahl mit Messkontakt (MK) | ○ (red with dot) |
| Topografie            | — (brown)   | Schutzstreifen (dingliche Sicherung)   | — (red dashed)   | Arbeitsstreifen                    | — (blue dashed)  |
| Fremdleitungen        | — (magenta) | TS-Punkt mit Nr., Winkel u. Koordinate | ○ (red with dot) |                                    |                  |
| Bestand Gas bayernets | — (cyan)    | Kilometrierung                         | km 00+00         |                                    |                  |



|   |       |  |             |   |           |
|---|-------|--|-------------|---|-----------|
| DR. SPANG Ingenieurgesellschaft für Bauwesen, Geologie und Umwelttechnik mbH<br>Rosi-Wolfstein-Straße 6, 58453 Witten<br>Telefon: 02302 / 9 14 02 - 0 |       | Geplante Gastransportleitung AUGUSTA von Wertingen nach Kötz<br>Planunterlagen zum Planfeststellungsverfahren (PF-V) |             | Ingenieurbüro Weishaupt<br>Planung und Bauüberwachung<br>im Auftrag der bayernets |           |
| Plangrundlage: WK5100_GP_TP_TG_230426-WPG<br>Plan Nr.: 42.7852/ 2.1 Gezeichnet: Bt  |       | Trassierungsplan Lage<br>Hydrologische Beweissicherung   |             | Leitung 5100 (WK51)<br>DN 700 MOP 100<br>Schutzstreifen 10 m                      |           |
| Datum: 28.04.2023 Geprüft: BJe  |       | Bundesland: Bayern   |             | Regierungsbezirk: Schwaben<br>Landkreis: Günzburg                                 |           |
| Rev.  | Datum | Änderung   | Datum       | Name  | Format    |
|   |       |  | Erstellt    | Döring; Hahn / WPG  | DIN A3    |
|   |       |  | Geprüft     | Thiele / WPG  | Maßstab   |
|   |       |  | Freigegeben |   | Revision  |
|   |       |  |             |   | 0         |
|   |       |  |             | Planname  | Blatt-Nr. |
|   |       |  |             | WK5100_GP_TP_TG   | 112       |

© Geobasisdaten: Bayerische Vermessungsverwaltung





Graben, wasserführend,  
 Tiefe ca. 1,3 m, Breite ca. 2,0 m  
 stark verkrautet,  
 keine Drainage zu sehen

Eintrag. hydrolog. Beweissicherung sind schem. dargestellt

Planfeststellungsbehörde

**Legende** (themenbezogene Auswahl zum vorliegenden Plan; weitere Verwendungen gemäß Symbol-/ Zeichenverzeichnis):

|                       |             |  |            |                                    |          |
|-----------------------|-------------|--|------------|------------------------------------|----------|
| Gemarkung             | — · — · —   | Gastransportleitung geplant            | — (red)    | Schilderpfahl (SPF)                | ○ (red)  |
| Flurstücks-Grenze     | — (dashed)  | KKS-Anlagen geplant                    | — (red)    | Schilderpfahl mit Messkontakt (MK) | ○ (red)  |
| Topografie            | — (brown)   | Schutzstreifen (dingliche Sicherung)   | — (dashed) | Arbeitsstreifen                    | — (blue) |
| Fremdleitungen        | — (magenta) | TS-Punkt mit Nr., Winkel u. Koordinate | ○ (red)    |                                    |          |
| Bestand Gas bayernets | — (cyan)    | Kilometrierung                         | km 00+00   |                                    |          |

0 10 20 30 40 50 Meter

DR. SPANG Ingenieurgesellschaft für Bauwesen, Geologie und Umwelttechnik mbH  
 Rosi-Wolfstein-Straße 6, 58453 Witten  
 Telefon: 02302 / 9 14 02 - 0

**Geplante Gastransportleitung AUGUSTA von Wertingen nach Kötz**  
 Planunterlagen zum Planfeststellungsverfahren (PF-V)

**Ingenieurbüro Weishaupt**  
 Planung und Bauüberwachung  
 im Auftrag der bayernets energie transport systeme

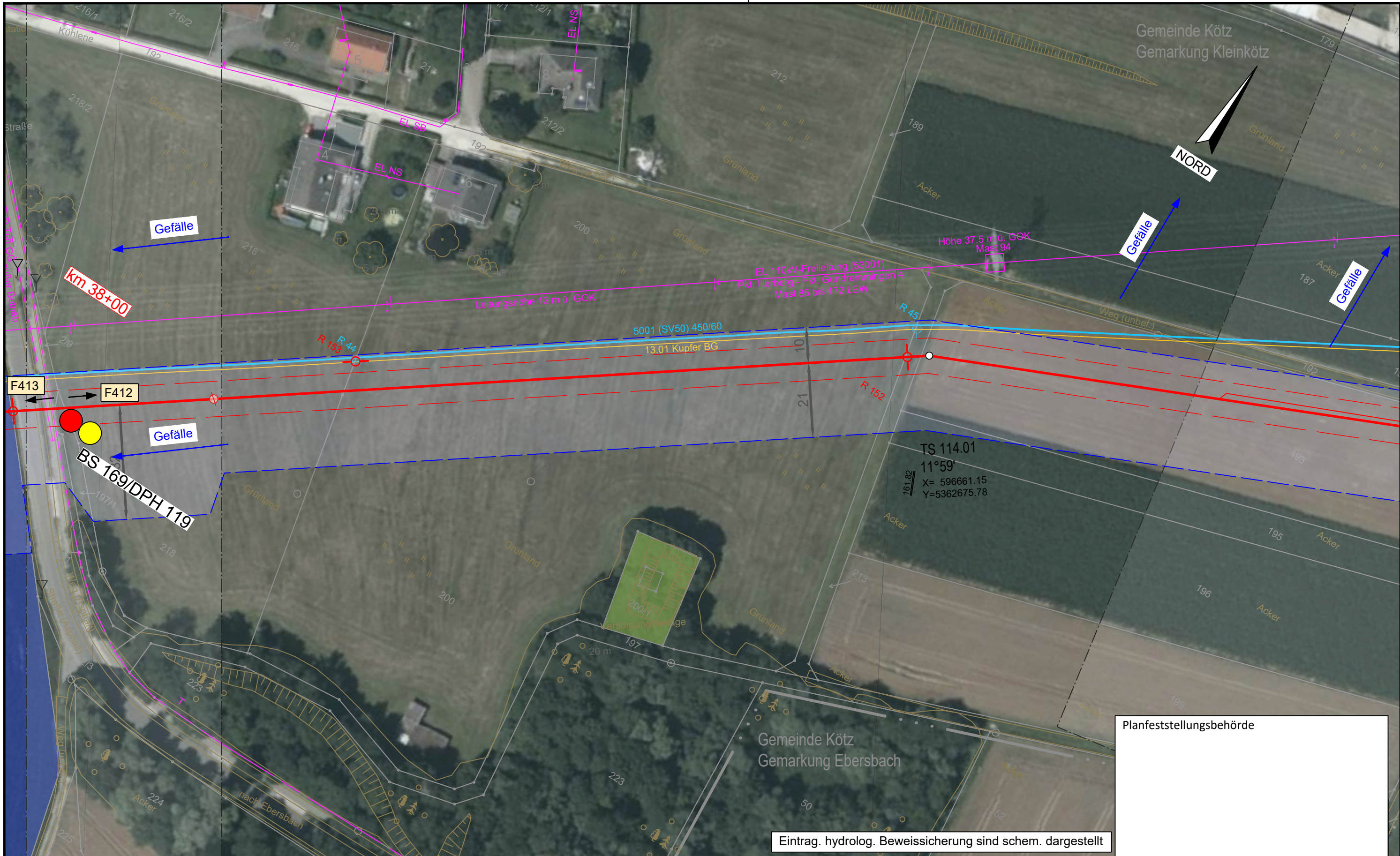
**Trassierungsplan Lage Hydrologische Beweissicherung**  
 Leitung 5100 (WK51) DN 700 MOP 100 Schutzstreifen 10 m

Datum: 28.04.2023 Geprüft: BJe Bundesland: Bayern Regierungsbezirk: Schwaben Landkreis: Günzburg

| Rev. | Datum | Änderung    | Datum      | Name               | Format          | Maßstab   | Revision  |
|------|-------|-------------|------------|--------------------|-----------------|-----------|-----------|
|      |       |             | 31.03.2023 | Döring; Hahn / WPG | DIN A3          | 1 : 1.000 | 0         |
|      |       |             | 31.03.2023 | Thiele / WPG       | Planname        |           | Blatt-Nr. |
|      |       | Freigegeben |            |                    | WK5100_GP_TP_TG |           | 113       |

© Geobasisdaten: Bayerische Vermessungsverwaltung





Planfeststellungsbehörde

Eintrag. hydrolog. Beweisssicherung sind schem. dargestellt

**Legende** (themenbezogene Auswahl zum vorliegenden Plan; weitere Verwendungen gemäß Symbol-/ Zeichenverzeichnis):

|                       |             |  |             |                                    |          |
|-----------------------|-------------|--|-------------|------------------------------------|----------|
| Gemarkung             | — · — · —   | Gastransportleitung geplant            | — (red)     | Schilderpfahl (SPF)                | ○ (red)  |
| Flurstücks-Grenze     | — (grey)    | KKS-Anlagen geplant                    | — (red)     | Schilderpfahl mit Messkontakt (MK) | ○ (red)  |
| Topografie            | — (brown)   | Schutzstreifen (dingliche Sicherung)   | - - - (red) | Arbeitsstreifen                    | — (blue) |
| Fremdleitungen        | — (magenta) | TS-Punkt mit Nr., Winkel u. Koordinate | ○ (red)     |                                    |          |
| Bestand Gas bayernets | — (cyan)    | Kilometrierung                         | km 00+00    |                                    |          |



DR. SPANG Ingenieurgesellschaft für Bauwesen, Geologie und Umwelttechnik mbH  
 Rosi-Wolfstein-Straße 6, 58453 Witten  
 Telefon: 02302 / 9 14 02 - 0

Plangrundlage: WK5100\_GP\_TP\_TG\_230426-WPG  
 Plan Nr.: 42.7852/ 2.1 Gezeichnet: Bt

Datum: 28.04.2023 Geprüft: BJe

**Geplante Gastransportleitung AUGUSTA von Wertingen nach Kötz**  
 Planunterlagen zum Planfeststellungsverfahren (PF-V)

**Trassierungsplan Lage**  
 Hydrologische Beweisssicherung

Leitung 5100 (WK51)  
 DN 700 MOP 100  
 Schutzstreifen 10 m

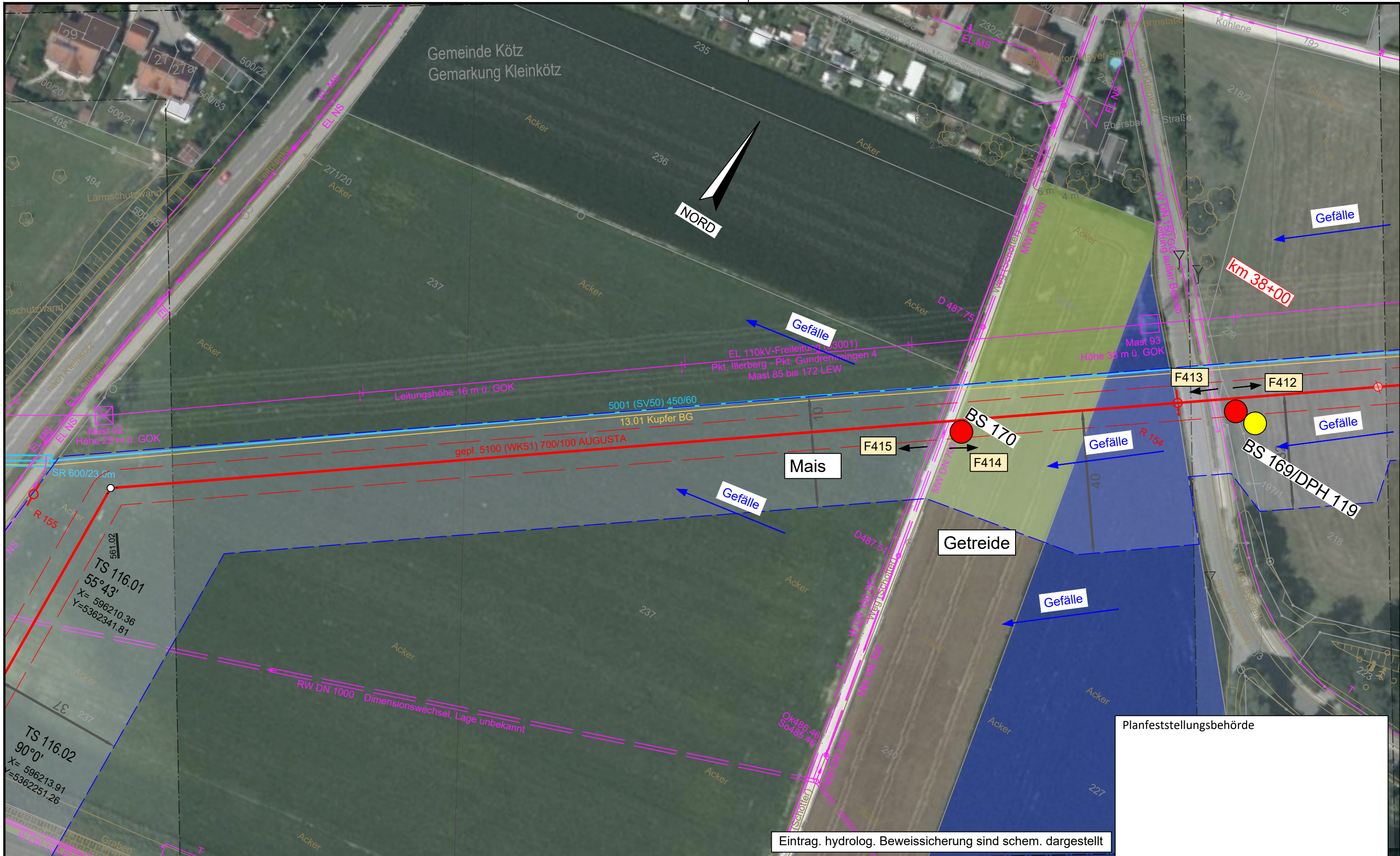
|                    |                            |                     |
|--------------------|----------------------------|---------------------|
| Bundesland: Bayern | Regierungsbezirk: Schwaben | Landkreis: Günzburg |
| Erstellt           | 31.03.2023                 | Döring; Hahn / WPG  |
| Geprüft            | 31.03.2023                 | Thiele / WPG        |
| Freigegeben        |                            |                     |

Ingenieurbüro Weishaupt (bW)  
 Planung und Bauüberwachung

im Auftrag der bayernets energie transport systeme

|                     |           |          |
|---------------------|-----------|----------|
| Format              | Maßstab   | Revision |
| DIN A3              | 1 : 1.000 | 0        |
| Planname            | Blatt-Nr. |          |
| WK5100_GP_TP_TG_114 |           |          |

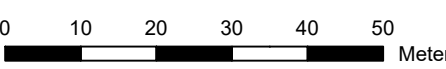




Eintrag. hydrolog. Beweissicherung sind schem. dargestellt

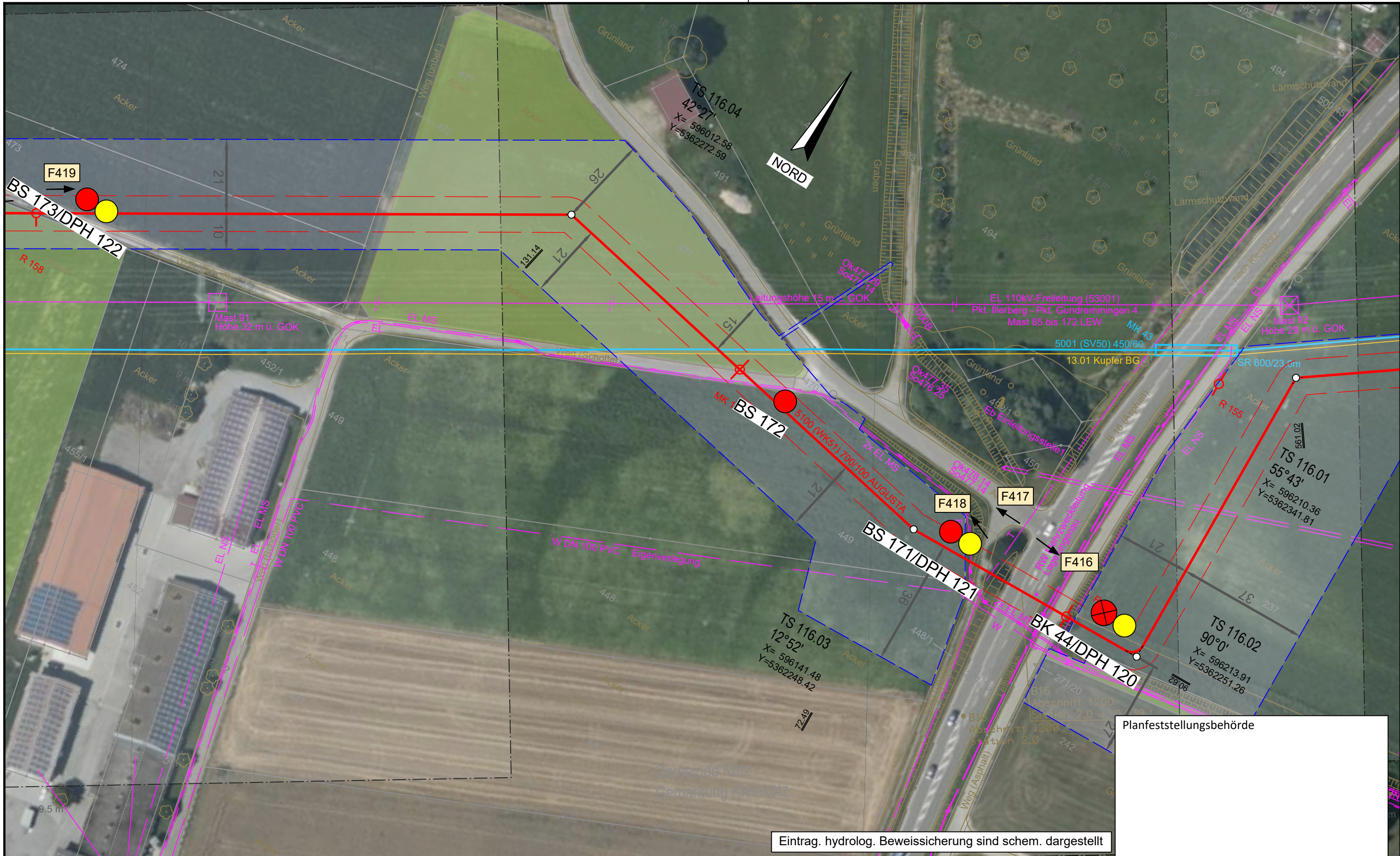
Planfeststellungsbehörde

| Legende (themenbezogene Auswahl zum vorliegenden Plan; weitere Verwendungen gemäß Symbol-/ Zeichenverzeichnis): |             |  |             |
|---|-------------|--|-------------|
| Gemarkung   | — · — · —   | Gastransportleitung geplant            | — (red)     |
| Flurstücks-Grenze   | — (black)   | KKS-Anlagen geplant                    | — (red)     |
| Topografie  | — (brown)   | Schutzstreifen (dingliche Sicherung)   | - - - (red) |
| Fremdleitungen  | — (magenta) | TS-Punkt mit Nr., Winkel u. Koordinate | ⊙ (red)     |
| Bestand Gas bayernets   | — (cyan)    | Kilometrierung                         | ⊗ km 00+00  |
| Schilderpfahl (SPF)   | ⊙ (red)     | Schilderpfahl mit Messkontakt (MK)     | ⊙ (red)     |
| Arbeitsstreifen   | — (blue)    |  |             |



|   |       |  |            |  |           |
|---|-------|--|------------|--|-----------|
| DR. SPANG Ingenieurgesellschaft für Bauwesen, Geologie und Umwelttechnik mbH<br>Rosi-Wolfstein-Straße 6, 58453 Witten<br>Telefon: 02302 / 9 14 02 - 0 |       | Geplante Gastransportleitung AUGUSTA von Wertingen nach Kötz<br>Planunterlagen zum Planfeststellungsverfahren (PF-V) |            | Ingenieurbüro Weishaupt<br>Planung und Bauüberwachung<br>im Auftrag der<br><b>bayernets</b><br>energie transport systeme |           |
| Plangrundlage: WK5100_GP_TP_TG_230426-WPG<br>Plan Nr.: 42.7852/ 2.1 Gezeichnet: Bt  |       | Trassierungsplan Lage<br>Hydrologische Beweissicherung   |            | Leitung 5100 (WK51)<br>DN 700 MOP 100<br>Schutzstreifen 10 m   |           |
| Datum: 28.04.2023 Geprüft: BJe  |       | Bundesland: Bayern   |            | Regierungsbezirk: Schwaben   |           |
| Landkreis:  |       | Datum  |            | Name   |           |
| Rev.  | Datum | Änderung   | Datum      | Name   | Format    |
|   |       |  | 31.03.2023 | Döring; Hahn / WPG   | DIN A3    |
|   |       |  | 31.03.2023 | Thiele / WPG   | Maßstab   |
|   |       |  |            |  | 1 : 1.000 |
|   |       |  |            |  | Revision  |
|   |       |  |            |  | 0         |
| Freigegeben   |       |  |            | Planname   |           |
| © Geobasisdaten: Bayerische Vermessungsverwaltung   |       |  |            | Blatt-Nr.  |           |
| WK5100_GP_TP_TG_115   |       |  |            | Blatt-Nr.  |           |



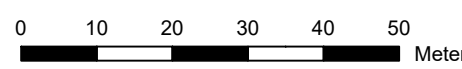


Eintrag. hydrolog. Beweissicherung sind schem. dargestellt

Planfeststellungsbehörde

Legende (themenbezogene Auswahl zum vorliegenden Plan; weitere Verwendungen gemäß Symbol-/ Zeichenverzeichnis):

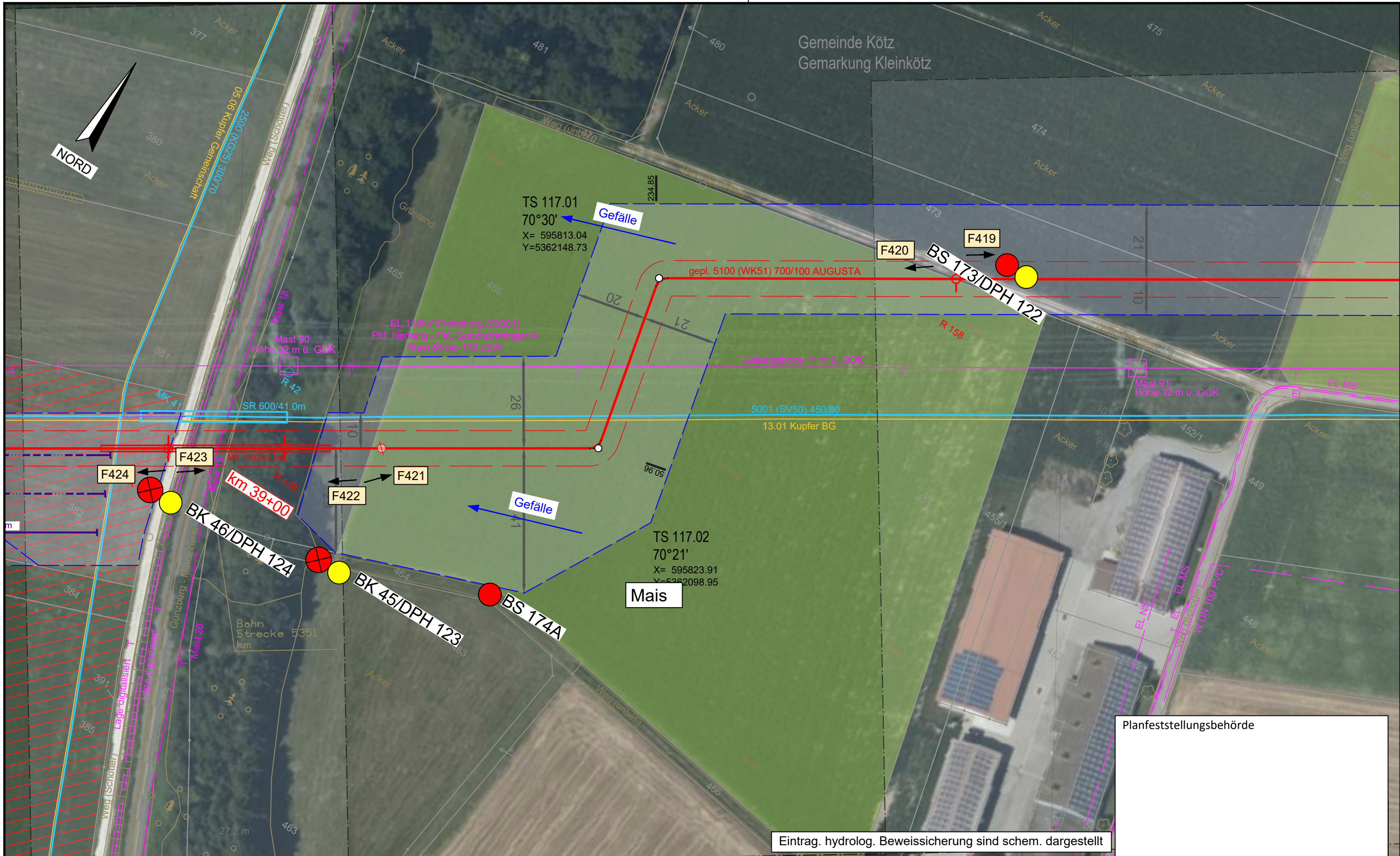
|                       |             |  |             |                                    |          |
|-----------------------|-------------|--|-------------|------------------------------------|----------|
| Gemarkung             | — · — · —   | Gastransportleitung geplant            | — (red)     | Schilderpfahl (SPF)                | ○ (red)  |
| Flurstücks-Grenze     | — (dashed)  | KKS-Anlagen geplant                    | — (red)     | Schilderpfahl mit Messkontakt (MK) | ○ (red)  |
| Topografie            | — (brown)   | Schutzstreifen (dingliche Sicherung)   | - - - (red) | Arbeitsstreifen                    | — (blue) |
| Fremdleitungen        | — (magenta) | TS-Punkt mit Nr., Winkel u. Koordinate | ○ (red)     |                                    |          |
| Bestand Gas bayernets | — (cyan)    | Kilometrierung                         | km 00+00    |                                    |          |



|   |       |  |            |   |                     |
|---|-------|--|------------|---|---------------------|
| DR. SPANG Ingenieurgesellschaft für Bauwesen, Geologie und Umwelttechnik mbH<br>Rosi-Wolfstein-Straße 6, 58453 Witten<br>Telefon: 02302 / 9 14 02 - 0 |       | Geplante Gastransportleitung AUGUSTA von Wertingen nach Kötz<br>Planunterlagen zum Planfeststellungsverfahren (PF-V) |            | Ingenieurbüro Weishaupt<br>Planung und Bauüberwachung<br>im Auftrag der bayernets |                     |
| Plangrundlage: WK5100_GP_TP_TG_230426-WPG<br>Plan Nr.: 42.7852/ 2.1 Gezeichnet: Bt  |       | Trassierungsplan Lage<br>Hydrologische Beweissicherung   |            | Leitung 5100 (WK51)<br>DN 700 MOP 100<br>Schutzstreifen 10 m                      |                     |
| Datum: 28.04.2023 Geprüft: BJe  |       | Bundesland: Bayern<br>Regierungsbezirk: Schwaben<br>Landkreis: Günzburg  |            | Format: DIN A3<br>Maßstab: 1 : 1.000<br>Revision: 0                               |                     |
| Rev.  | Datum | Änderung   | Datum      | Name  | Blatt-Nr.           |
|   |       |  | 31.03.2023 | Döring; Hahn / WPG  | WK5100_GP_TP_TG_116 |
|   |       |  | 31.03.2023 | Thiele / WPG  |                     |
|   |       | Freigegeben  |            |   |                     |

© Geobasisdaten: Bayerische Vermessungsverwaltung





Planfeststellungsbehörde

Eintrag. hydrolog. Beweissicherung sind schem. dargestellt

| Legende (themenbezogene Auswahl zum vorliegenden Plan; weitere Verwendungen gemäß Symbol-/ Zeichenverzeichnis): |             |  |            |
|---|-------------|--|------------|
| Gemarkung   | — · — · —   | Gastransportleitung geplant            | — (red)    |
| Flurstücks-Grenze   | — (dashed)  | KKS-Anlagen geplant                    | — (orange) |
| Topografie  | — (brown)   | Schutzstreifen (dingliche Sicherung)   | — (dashed) |
| Fremdleitungen  | — (magenta) | TS-Punkt mit Nr., Winkel u. Koordinate | ⊙ (red)    |
| Bestand Gas bayernets   | — (blue)    | Kilometrierung                         | ⊙ km 00+00 |
|   |             | Schilderpfahl (SPF)                    | ⊙ (red)    |
|   |             | Schilderpfahl mit Messkontakt (MK)     | ⊙ (red)    |
|   |             | Arbeitsstreifen                        | — (blue)   |



DR. SPANG Ingenieurgesellschaft für Bauwesen, Geologie und Umwelttechnik mbH  
 Rosi-Wolfstein-Straße 6, 58453 Witten  
 Telefon: 02302 / 9 14 02 - 0

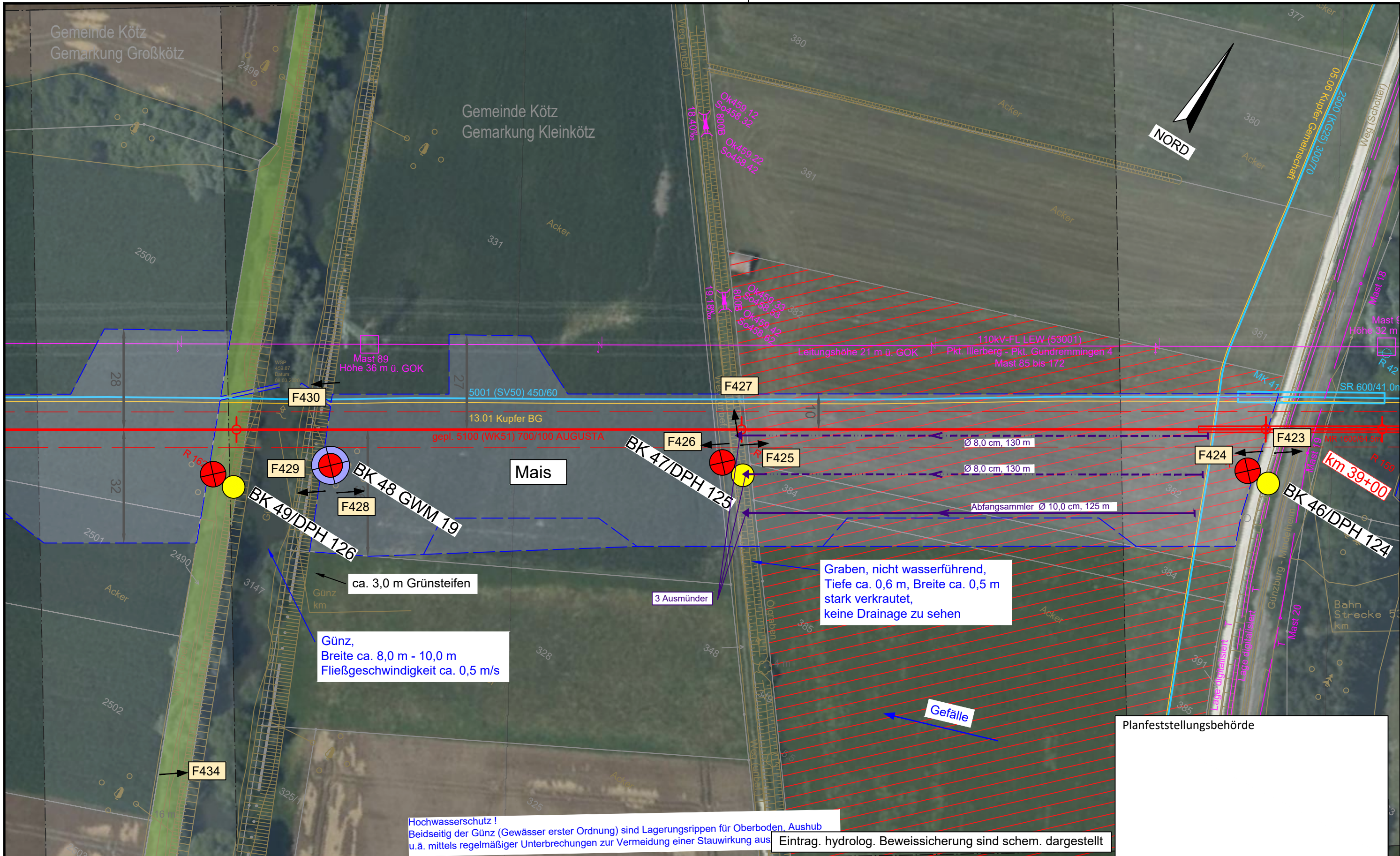
Plangrundlage: WK5100\_GP\_TP\_TG\_230426-WPG  
 Plan Nr.: 42.7852/ 2.1 Gezeichnet: Bt  
 Datum: 28.04.2023 Geprüft: BJe

| Geplante Gastransportleitung AUGUSTA von Wertingen nach Kötz |       |             |                     |                    |                     |
|--|-------|-------------|---------------------|--------------------|---------------------|
| Planunterlagen zum Planfeststellungsverfahren (PF-V)         |       |             |                     |                    |                     |
| Trassierungsplan Lage  |       |             | Leitung 5100 (WK51) |                    |                     |
| Hydrologische Beweissicherung                                |       |             | DN 700 MOP 100      |                    |                     |
|  |       |             | Schutzstreifen 10 m |                    |                     |
| Rev.   | Datum | Änderung    | Datum               | Name               | Format              |
|  |       |             | 31.03.2023          | Döring; Hahn / WPG | DIN A3              |
|  |       |             | 31.03.2023          | Thiele / WPG       | Planname            |
|  |       | Freigegeben |                     |                    | Blatt-Nr.           |
|  |       |             |                     |                    | WK5100_GP_TP_TG_117 |

Ingenieurbüro Weishaupt  
 Planung und Bauüberwachung  
 im Auftrag der  
**bayernets**  
 energie transport systeme

© Geobasisdaten: Bayerische Vermessungsverwaltung





**Legende** (themenbezogene Auswahl zum vorliegenden Plan; weitere Verwendungen gemäß Symbol-/ Zeichenverzeichnis):

|                       |           |  |          |                                    |   |
|-----------------------|-----------|--|----------|------------------------------------|---|
| Gemarkung             | — · — · — | Gastransportleitung geplant            | —        | Schilderpfahl (SPf)                | ○ |
| Flurstücks-Grenze     | —         | KKS-Anlagen geplant                    | —        | Schilderpfahl mit Messkontakt (MK) | ○ |
| Topografie            | —         | Schutzstreifen (dingliche Sicherung)   | - - -    | Arbeitsstreifen                    | ▭ |
| Fremdleitungen        | —         | TS-Punkt mit Nr., Winkel u. Koordinate | ○        |                                    |   |
| Bestand Gas bayernets | —         | Kilometrierung                         | km 00+00 |                                    |   |

0 10 20 30 40 50 Meter

DR. SPANG Ingenieurgesellschaft für Bauwesen, Geologie und Umwelttechnik mbH  
 Rosi-Wolfstein-Straße 6, 58453 Witten  
 Telefon: 02302 / 9 14 02 - 0

**Geplante Gastransportleitung AUGUSTA von Wertingen nach Kötz**  
 Planunterlagen zum Planfeststellungsverfahren (PF-V)

**Trassierungsplan Lage**  
 Hydrologische Beweissicherung

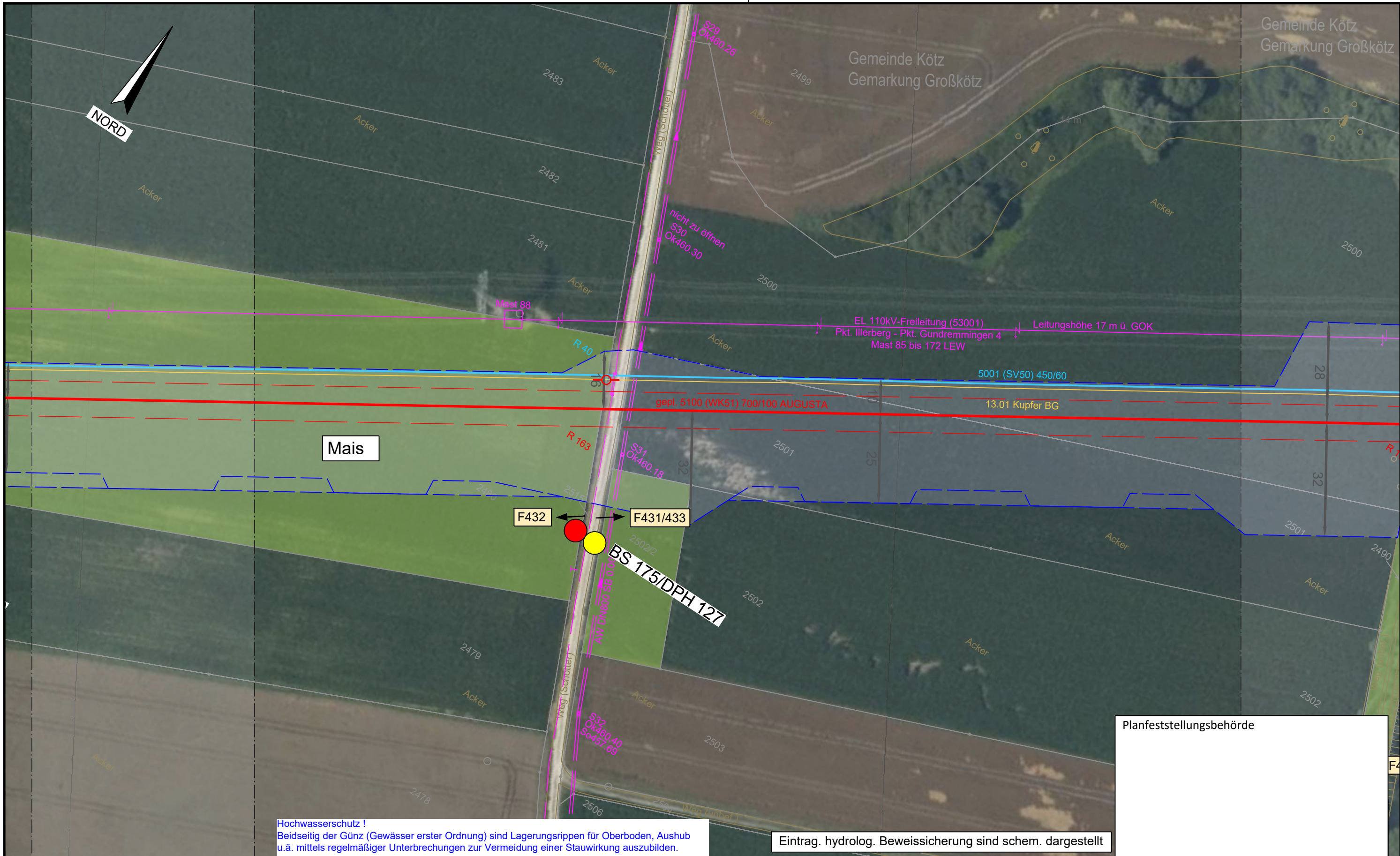
Leitung 5100 (WK51)  
 DN 700 MOP 100  
 Schutzstreifen 10 m

**Ingenieurbüro Weishaupt (ibw)**  
 Planung und Bauüberwachung  
 im Auftrag der bayernets energie transport systeme

|        |            |             |            |                    |                     |                   |           |            |          |
|--------|------------|-------------|------------|--------------------|---------------------|-------------------|-----------|------------|----------|
| Datum: | 28.04.2023 | Geprüft:    | BJe        | Bundesland:        | Bayern              | Regierungsbezirk: | Schwaben  | Landkreis: | Günzburg |
| Rev.   | Datum      | Änderung    | Datum      | Name               | Format              | Maßstab           | Revision  |            |          |
|        |            |             | 31.03.2023 | Döring; Hahn / WPG | DIN A3              | 1 : 1.000         | 0         |            |          |
|        |            |             | 31.03.2023 | Thiele / WPG       | Planname            |                   | Blatt-Nr. |            |          |
|        |            | Freigegeben |            |                    | WK5100_GP_TP_TG_118 |                   |           |            |          |

© Geobasisdaten: Bayerische Vermessungsverwaltung





Planfeststellungsbehörde

**Legende** (themenbezogene Auswahl zum vorliegenden Plan; weitere Verwendungen gemäß Symbol-/ Zeichenverzeichnis):

|                       |             |  |          |                                    |   |
|-----------------------|-------------|--|----------|------------------------------------|---|
| Gemarkung             | — · — · — · | Gastransportleitung geplant            | —        | Schilderpfahl (SPF)                | ○ |
| Flurstücks-Grenze     | —           | KKS-Anlagen geplant                    | —        | Schilderpfahl mit Messkontakt (MK) | ○ |
| Topografie            | —           | Schutzstreifen (dingliche Sicherung)   | - - - -  | Arbeitsstreifen                    | ▭ |
| Fremdleitungen        | —           | TS-Punkt mit Nr., Winkel u. Koordinate | ○        |                                    |   |
| Bestand Gas bayernets | —           | Kilometrierung                         | km 00+00 |                                    |   |

0 10 20 30 40 50 Meter

DR. SPANG Ingenieurgesellschaft für Bauwesen, Geologie und Umwelttechnik mbH  
 Rosi-Wolfstein-Straße 6, 58453 Witten  
 Telefon: 02302 / 9 14 02 - 0

Geplante Gastransportleitung AUGUSTA von Wertingen nach Kötz  
 Planunterlagen zum Planfeststellungsverfahren (PF-V)

Ingenieurbüro Weishaupt  
 Planung und Bauüberwachung  
 im Auftrag der bayernets energie transport systeme

**Trassierungsplan Lage Hydrologische Beweissicherung**

Leitung 5100 (WK51) DN 700 MOP 100 Schutzstreifen 10 m

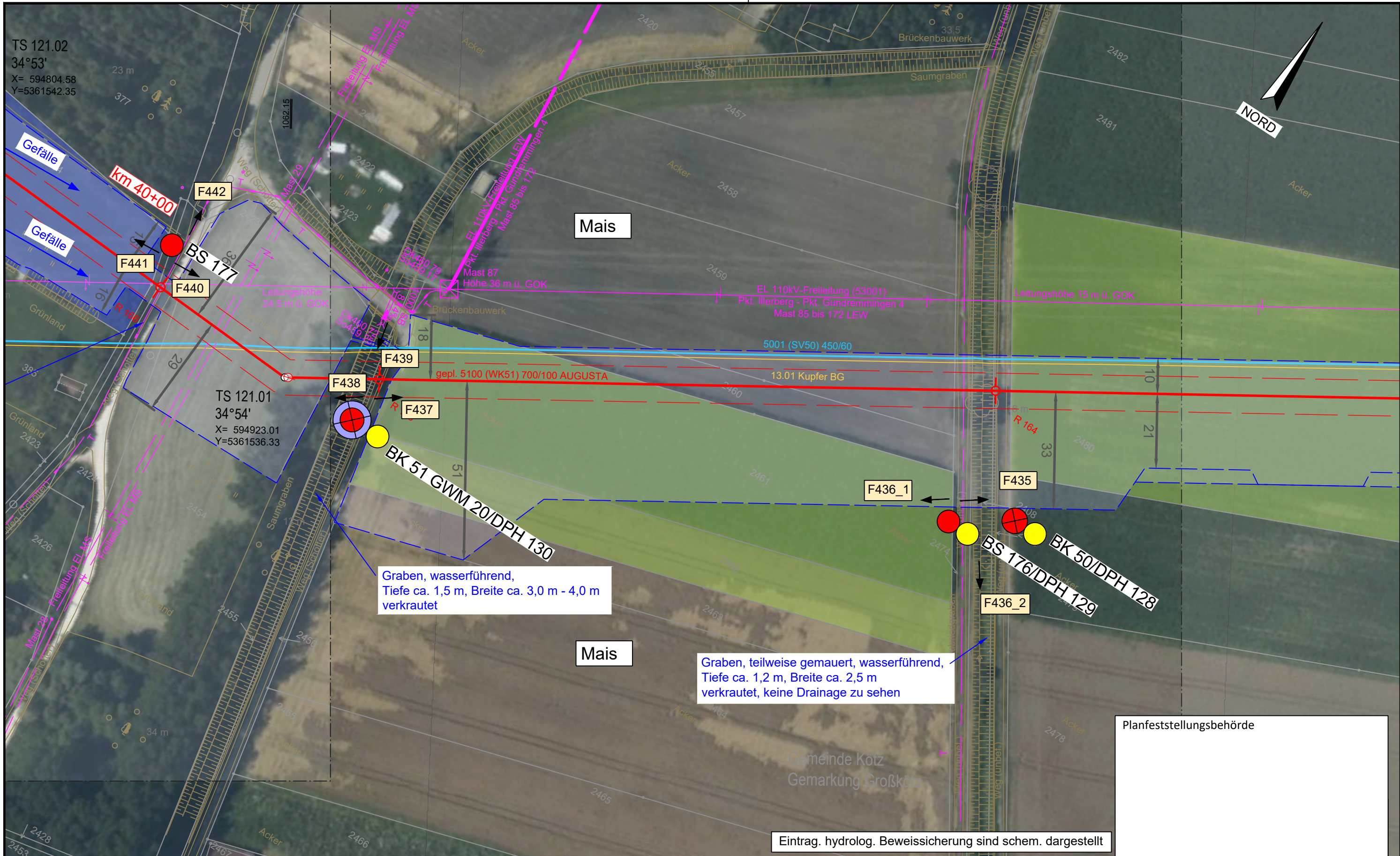
Plan Nr.: 42.7852/ 2.1 Gezeichnet: Bt  
 Datum: 28.04.2023 Geprüft: BJe

Bundesland: Bayern Regierungsbezirk: Schwaben Landkreis: Günzburg

| Rev. | Datum | Änderung    | Datum      | Name               | Format          | Maßstab   | Revision  |
|------|-------|-------------|------------|--------------------|-----------------|-----------|-----------|
|      |       |             | 31.03.2023 | Döring; Hahn / WPG | DIN A3          | 1 : 1.000 | 0         |
|      |       |             | 31.03.2023 | Thiele / WPG       | Planname        |           | Blatt-Nr. |
|      |       | Freigegeben |            |                    | WK5100_GP_TP_TG |           | 119       |

© Geobasisdaten: Bayerische Vermessungsverwaltung





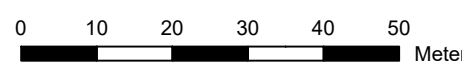
Graben, wasserführend,  
 Tiefe ca. 1,5 m, Breite ca. 3,0 m - 4,0 m  
 verkrautet

Graben, teilweise gemauert, wasserführend,  
 Tiefe ca. 1,2 m, Breite ca. 2,5 m  
 verkrautet, keine Drainage zu sehen

Planfeststellungsbehörde

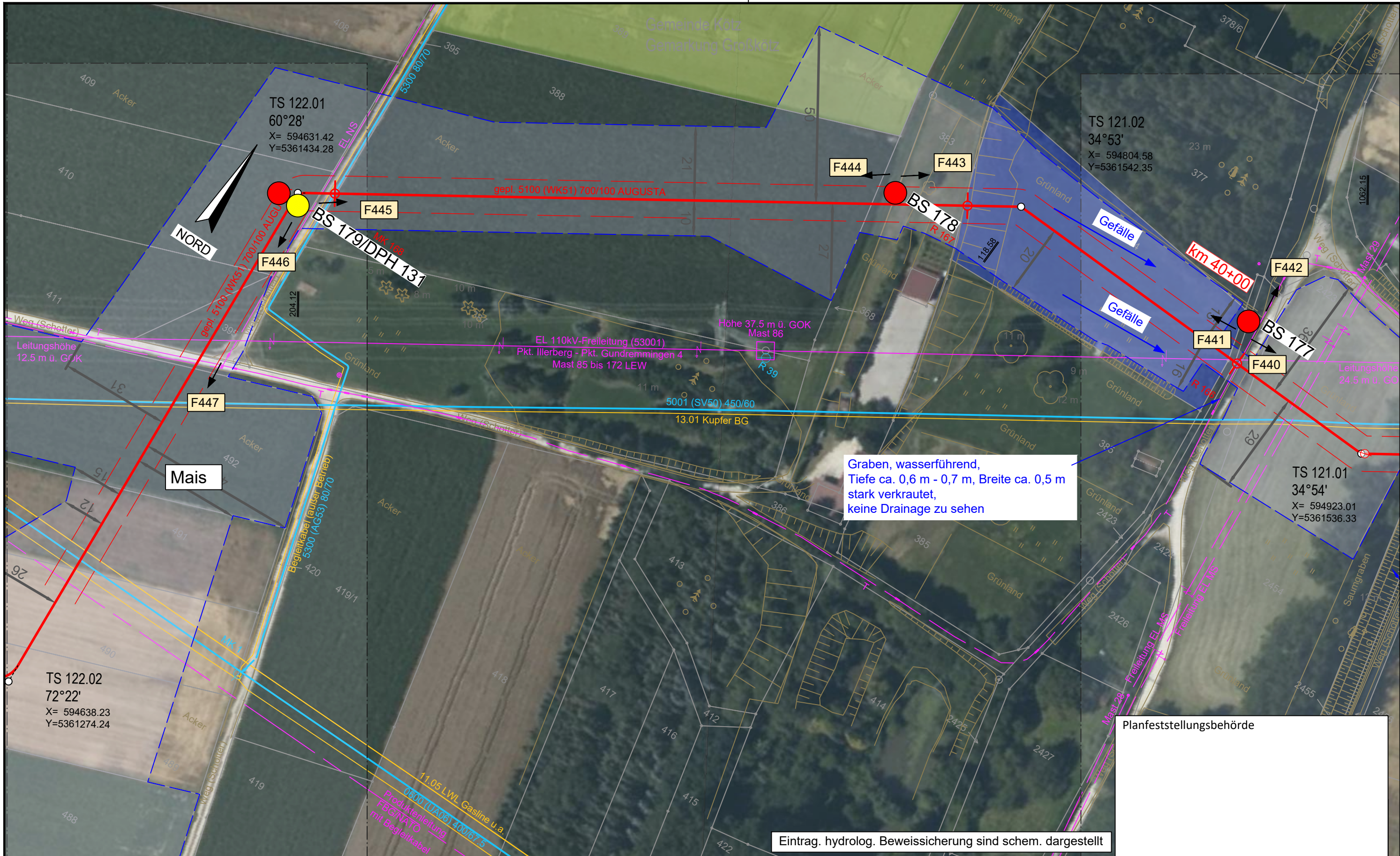
Eintrag. hydrolog. Beweissicherung sind schem. dargestellt

| Legende (themenbezogene Auswahl zum vorliegenden Plan; weitere Verwendungen gemäß Symbol-/ Zeichenverzeichnis): |  |  |  |
|---|--|--|--|
| Gemarkung   |  | Gastransportleitung geplant            |  |
| Flurstücks-Grenze   |  | KKS-Anlagen geplant                    |  |
| Topografie  |  | Schutzstreifen (dingliche Sicherung)   |  |
| Fremdleitungen  |  | TS-Punkt mit Nr., Winkel u. Koordinate |  |
| Bestand Gas bayernets   |  | Kilometrierung                         |  |
|   |  | Schilderpfahl (SPF)                    |  |
|   |  | Schilderpfahl mit Messkontakt (MK)     |  |
|   |  | Arbeitsstreifen                        |  |



|   |  |  |  |  |  |
|---|--|--|--|--|--|
| DR. SPANG Ingenieurgesellschaft für Bauwesen, Geologie und Umwelttechnik mbH<br>Rosi-Wolfstein-Straße 6, 58453 Witten<br>Telefon: 02302 / 9 14 02 - 0 |  | Geplante Gastransportleitung AUGUSTA von Wertingen nach Kötz<br>Planunterlagen zum Planfeststellungsverfahren (PF-V) |  | Ingenieurbüro Weishaupt<br>Planung und Bauüberwachung<br>im Auftrag der<br><b>bayernets</b><br>energie transport systeme |  |
| Plangrundlage: WK5100_GP_TP_TG_230426-WPG<br>Plan Nr.: 42.7852/ 2.1 Gezeichnet: Bt  |  | Trassierungsplan Lage<br>Hydrologische Beweissicherung   |  | Leitung 5100 (WK51)<br>DN 700 MOP 100<br>Schutzstreifen 10 m   |  |
| Datum: 28.04.2023 Geprüft: BJe  |  | Bundesland: Bayern   |  | Regierungsbezirk: Schwaben   |  |
| Landkreis: Günzburg   |  | Datum: 31.03.2023  |  | Name: Döring; Hahn / WPG   |  |
| Rev. Datum Änderung   |  | Datum  |  | Name   |  |
| 0 10 20 30 40 50 Meter  |  | Erstellt   |  | Format: DIN A3   |  |
| © Geobasisdaten: Bayerische Vermessungsverwaltung   |  | Geprüft  |  | Maßstab: 1 : 1.000   |  |
| Freigegeben   |  | 31.03.2023   |  | Revision: 0  |  |
| WK5100_GP_TP_TG_120   |  | Blatt-Nr.  |  | Planname   |  |





Eintrag. hydrolog. Beweissicherung sind schem. dargestellt

Planfeststellungsbehörde

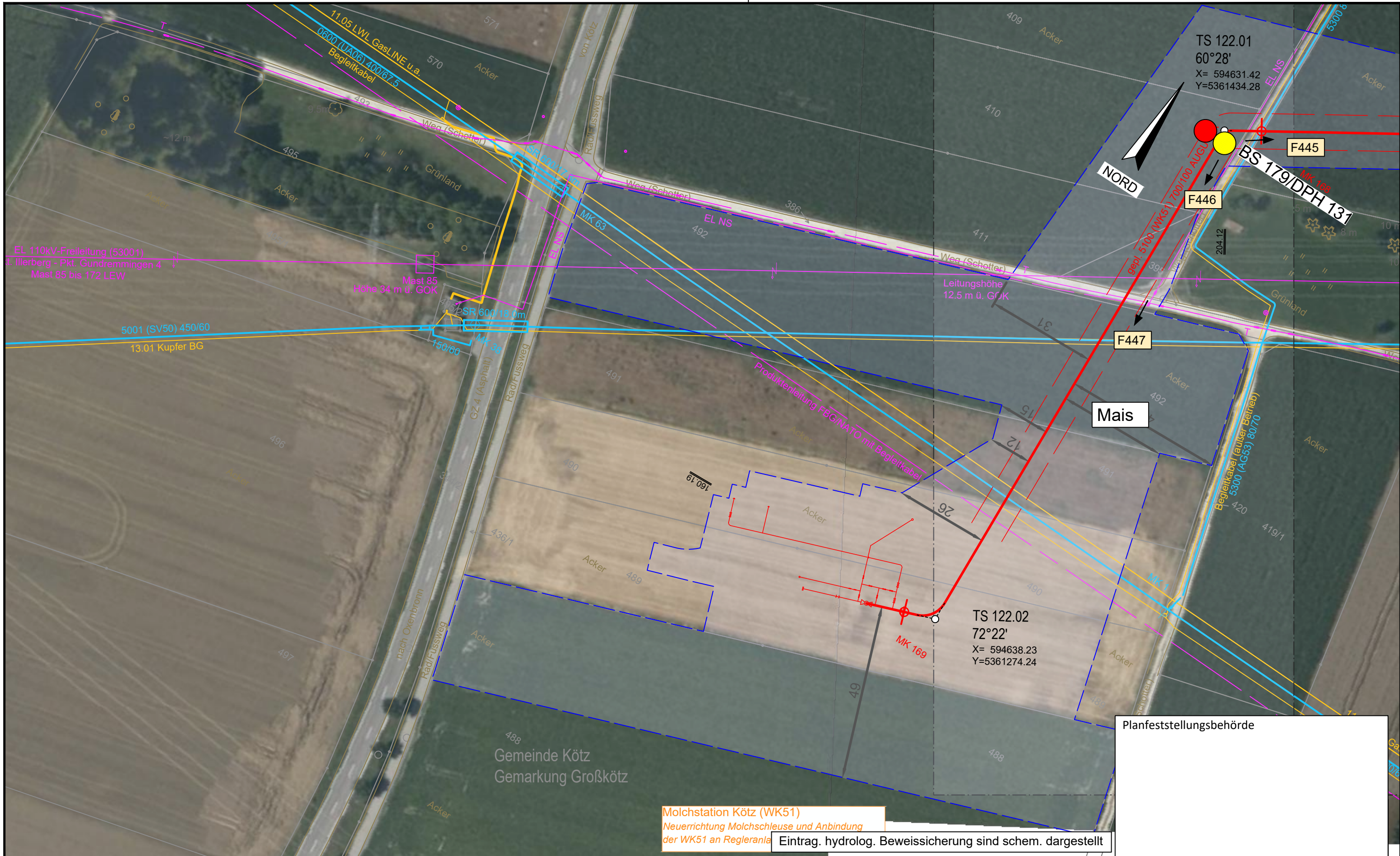
| Legende (themenbezogene Auswahl zum vorliegenden Plan; weitere Verwendungen gemäß Symbol-/ Zeichenverzeichnis): |           |  |           |
|---|-----------|--|-----------|
| Gemarkung   | — · — · — | Gastransportleitung geplant            | —         |
| Flurstücks-Grenze   | —         | KKS-Anlagen geplant                    | —         |
| Topografie  | —         | Schutzstreifen (dingliche Sicherung)   | - - - - - |
| Fremdleitungen  | —         | TS-Punkt mit Nr., Winkel u. Koordinate | ○         |
| Bestand Gas bayernets   | —         | Kilometrierung                         | km 00+00  |
|   |           | Schilderpfahl (SPF)                    | ○         |
|   |           | Schilderpfahl mit Messkontakt (MK)     | ○         |
|   |           | Arbeitsstreifen                        | —         |



|   |       |  |            |   |           |
|---|-------|--|------------|---|-----------|
| DR. SPANG Ingenieurgesellschaft für Bauwesen, Geologie und Umwelttechnik mbH<br>Rosi-Wolfstein-Straße 6, 58453 Witten<br>Telefon: 02302 / 9 14 02 - 0 |       | Geplante Gastransportleitung AUGUSTA von Wertingen nach Kötz<br>Planunterlagen zum Planfeststellungsverfahren (PF-V) |            | Ingenieurbüro Weishaupt<br>Planung und Bauüberwachung           |           |
| Plangrundlage: WK5100_GP_TP_TG_230426-WPG<br>Plan Nr.: 42.7852/ 2.1 Gezeichnet: Bt  |       | Trassierungsplan Lage<br>Hydrologische Beweissicherung   |            | Leitung 5100 (WK51)<br>DN 700 MOP 100<br>Schutzstreifen 10 m    |           |
| Datum: 28.04.2023 Geprüft: BJe  |       | Bundesland: Bayern<br>Regierungsbezirk: Schwaben<br>Landkreis: Günzburg  |            | im Auftrag der<br><b>bayernets</b><br>energie transport systeme |           |
| Rev.  | Datum | Änderung   | Datum      | Name  | Format    |
|   |       |  | 31.03.2023 | Döring; Hahn / WPG  | DIN A3    |
|   |       |  | 31.03.2023 | Thiele / WPG  | Maßstab   |
|   |       | Freigegeben  |            |   | 1 : 1.000 |
|   |       |  |            | Blatt-Nr.   | Revision  |
|   |       |  |            | WK5100_GP_TP_TG_121   | 0         |

© Geobasisdaten: Bayerische Vermessungsverwaltung





**Molchstation Kötz (WK51)**  
 Neuerrichtung Molchschleuse und Anbindung  
 der WK51 an Regleranlage

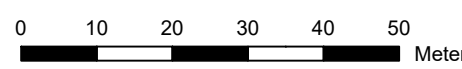
Eintrag. hydrolog. Beweisicherung sind schem. dargestellt

Planfeststellungsbehörde

Gemeinde Kötz  
 Gemarkung Großkötz

Legende (themenbezogene Auswahl zum vorliegenden Plan; weitere Verwendungen gemäß Symbol-/ Zeichenverzeichnis):

|                       |               |  |                    |                                    |                    |
|-----------------------|---------------|--|--------------------|------------------------------------|--------------------|
| Gemarkung             | — · — · —     | Gastransportleitung geplant            | — (red) —          | Schilderpfahl (SPF)                | ○ (red)            |
| Flurstücks-Grenze     | — (dashed) —  | KKS-Anlagen geplant                    | — (red) —          | Schilderpfahl mit Messkontakt (MK) | ○ (red) with cross |
| Topografie            | — (brown) —   | Schutzstreifen (dingliche Sicherung)   | — (dashed) —       | Arbeitsstreifen                    | — (blue) —         |
| Fremdleitungen        | — (magenta) — | TS-Punkt mit Nr., Winkel u. Koordinate | ○ (red) with cross |                                    |                    |
| Bestand Gas bayernets | — (cyan) —    | Kilometrierung                         | km 00+00           |                                    |                    |



|   |       |  |            |  |   |  |
|---|-------|--|------------|--|---|--|
| DR. SPANG Ingenieurgesellschaft für Bauwesen, Geologie und Umwelttechnik mbH<br>Rosi-Wolfstein-Straße 6, 58453 Witten<br>Telefon: 02302 / 9 14 02 - 0 |       | Geplante Gastransportleitung AUGUSTA von Wertingen nach Kötz<br>Planunterlagen zum Planfeststellungsverfahren (PF-V) |            |  | Ingeniebüro Weishaupt<br>Planung und Bauüberwachung<br>im Auftrag der bayernets |  |
| Plangrundlage: WK5100_GP_TP_TG_230426-WPG<br>Plan Nr.: 42.7852/ 2.1 Gezeichnet: Bt  |       | Trassierungsplan Lage<br>Hydrologische Beweisicherung  |            | Leitung 5100 (WK51)<br>DN 700 MOP 100<br>Schutzstreifen 10 m |   |  |
| Datum: 28.04.2023 Geprüft: BJe  |       | Bundesland: Bayern<br>Regierungsbezirk: Schwaben<br>Landkreis: Günzburg  |            | Format: DIN A3<br>Maßstab: 1 : 1.000<br>Revision: 0          |   |  |
| Rev.  | Datum | Änderung   | Datum      | Name   | Blatt-Nr.   |  |
|   |       |  | 31.03.2023 | Döring; Hahn / WPG   | 0   |  |
|   |       |  | 31.03.2023 | Thiele / WPG   |   |  |
|   |       | Freigegeben  |            |  |   |  |
|   |       |  |            | Planname: WK5100_GP_TP_TG_122<br>Blatt-Nr.:                  |   |  |
| © Geobasisdaten: Bayerische Vermessungsverwaltung   |       |  |            |  |   |  |