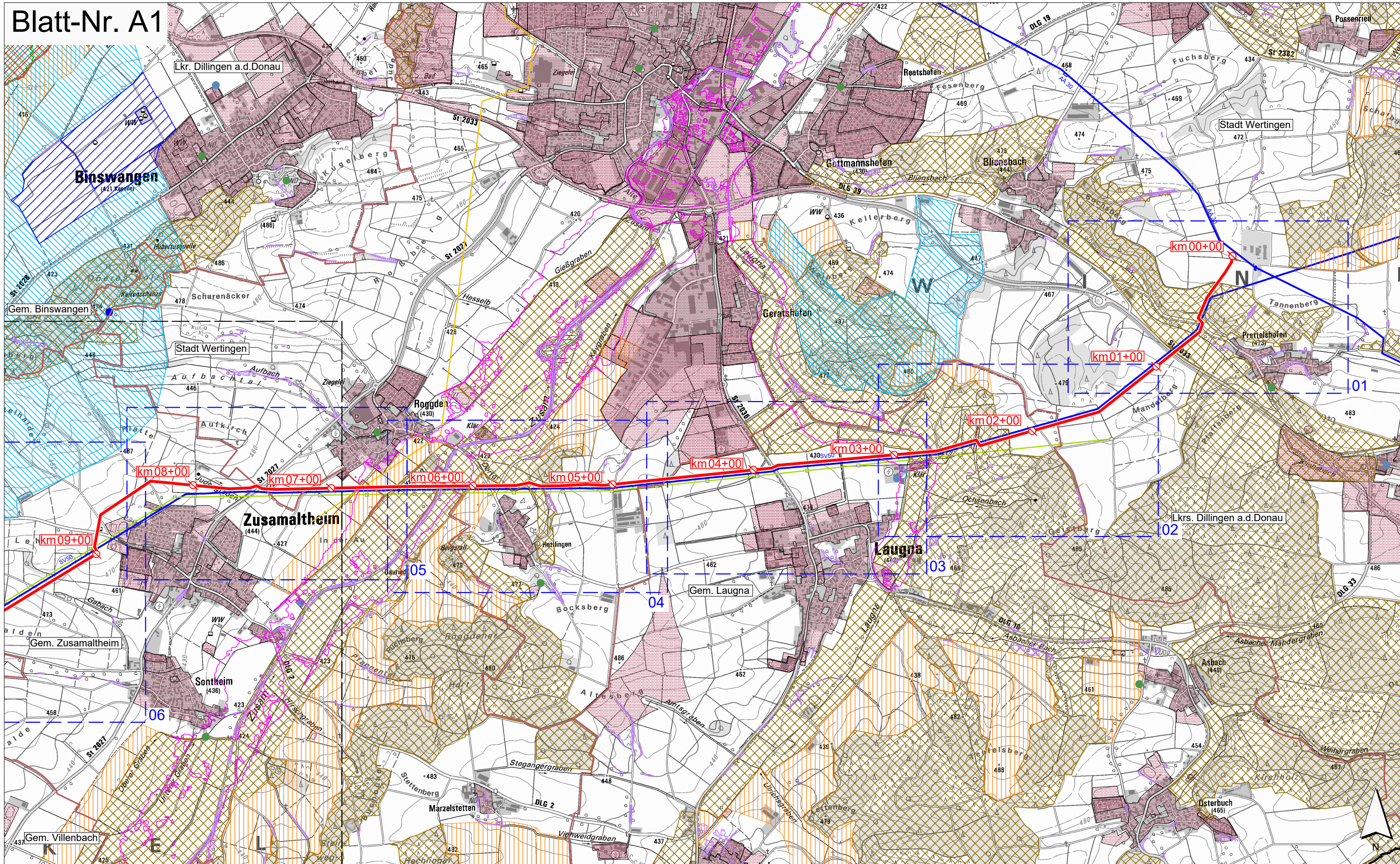


# Gastransportleitung AUGUSTA der *bayernets* GmbH

Antragsunterlagen für das Planfeststellungsverfahren  
gemäß § 43 Energiewirtschaftsgesetz (EnWG)  
im Regierungsbezirk Schwaben

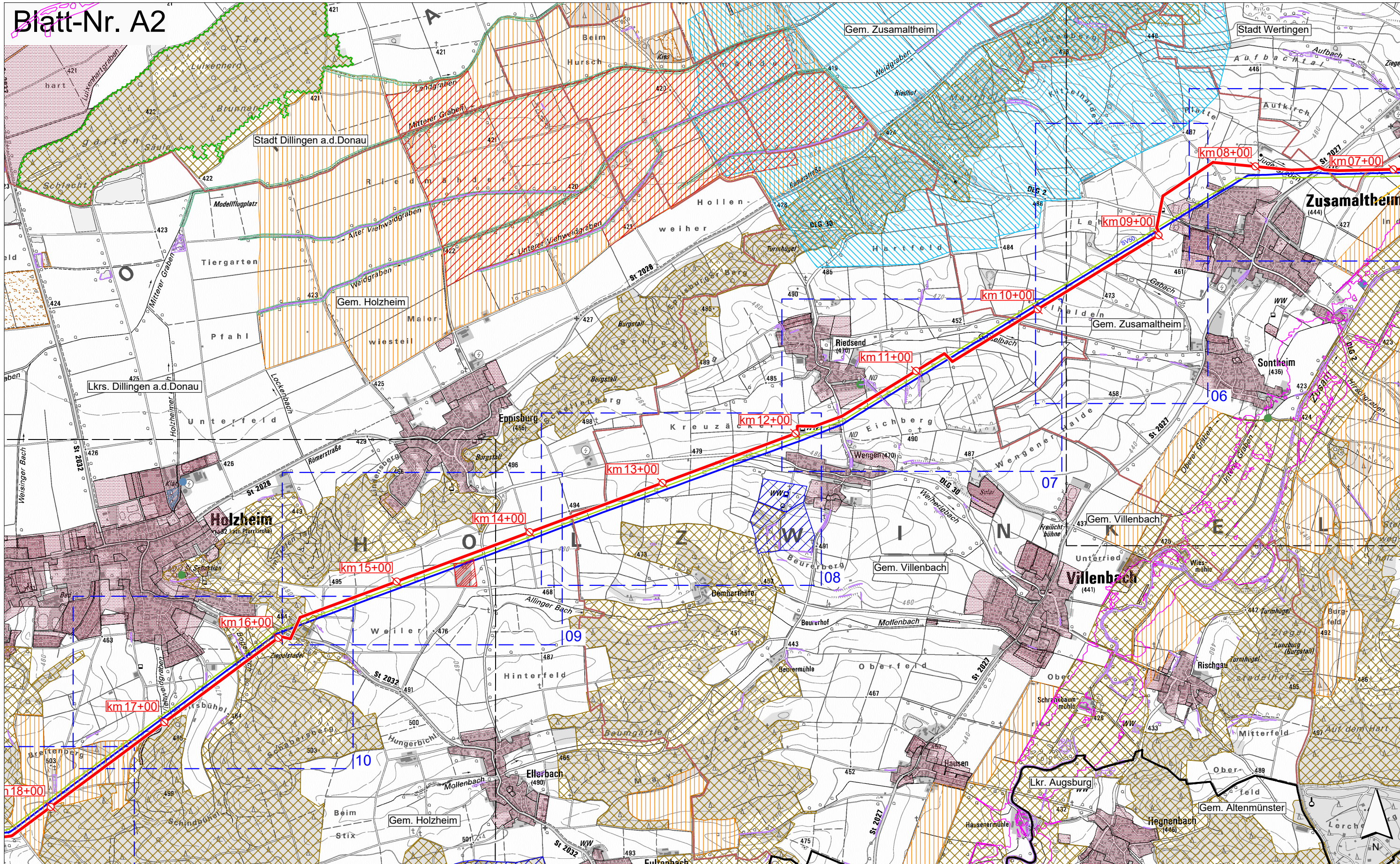
2.2 Übersichtspläne TK25 mit Raumwiderständen  
(M 1:25.000)



<b>Legende:</b> Blattsnitte 25.000 ——— Blattsnitte 5.000 ——— Landkreisgrenzen ——— Gemeindegrenzen ——— geplante Trasse ——— Kilometrierung km xx+00		FNP/BP ——— NSG ——— FFH ——— Vogelschutz, SPA ——— LSG ——— Naturdenkmal / Landschaftsbest. Landschaftl. Vorbehaltsgebiet ———		Biotop ——— Windkraft ——— WSG ——— Wasserwirtschl. Vorranggebiet Überschwemmungsgebiet ——— Bodenschutz ——— Abfallflächen ———		Kläranlagenfläche ——— Naturdenkmal, LB ——— Sendeanlagen ——— Abfallanlagen ——— Wasserreservoir ——— Kläranlagen ——— Bannwald ———		Rev. Datum Änderung * • • •		Geplante Gastransportleitung AUGUSTA von Wertingen nach Kötz Planunterlagen zum Planfeststellungsverfahren (PF-V) <b>Übersichtspläne des Trassenkorridors</b> inkl. Raumwiderstände Bundesland: Bayern   Regierungsbezirk: Schwaben   Landkreis: Dillingen a.d. Donau Leitung 5100 (WK51) DN 700 MOP 100 Schutzstreifen 10 m			Dr. Schober im Auftrag der <b>bayernets</b>	
								Datum Name Format Maßstab Revision 21.04.2023 Dr. Schober GmbH, HG DIN A3 1 : 25.000 00		Blatt-Nr. 1 / 5				
								Datum Name Format Maßstab Revision 21.04.2023 Dr. Schober GmbH, UM Planname Blatt-Nr. 28.04.2023 bayernets, Ambs ÜLP_25.000_mit RW 1 / 5						
© Geobasisdaten: Bayerische Vermessungsverwaltung, Rauminformationssystem der Regierung von Schwaben (03/23)														

Anschluss-Blatt-Nr.: A2

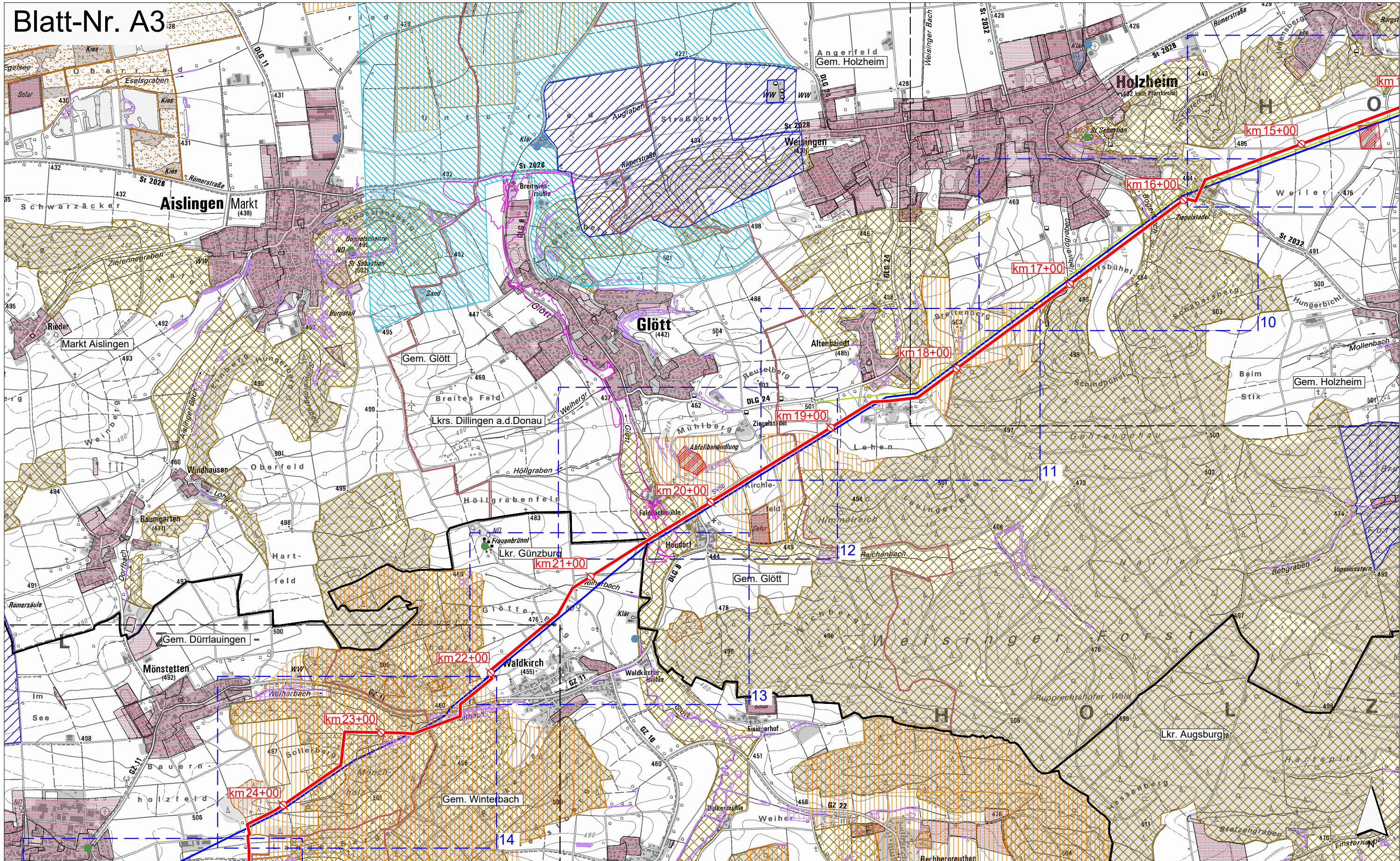
Anschluss-Blatt-Nr.:



<b>Legende:</b> Blattsnitte 25.000 ——— Blattsnitte 5.000 ——— Landkreisgrenzen ——— Gemeindegrenzen ——— geplante Trasse ——— Kilometrierung km xx+00		FNP/BP NSG FFH Vogelschutz, SPA LSG Naturdenkmal / Landschaftsbest. Landschaftl. Vorbehaltsgebiet		Biotope Windkraft WSG Wasserwirtschl. Vorranggebiet Überschwemmungsgebiet Bodenschutz Abfallflächen		Kläranlagenfläche Naturdenkmal, LB Sendeanlagen Abfallanlagen Wasserreservoir Kläranlagen Bannwald		Rev. Datum Änderung Geplante Gastransportleitung AUGUSTA von Wertingen nach Kötz Planunterlagen zum Planfeststellungsverfahren (PF-V) <b>Übersichtspläne des Trassenkorridors</b> inkl. Raumwiderstände Bundesland: Bayern    Regierungsbezirk: Schwaben    Landkreis: Dillingen a.d.Donau, Augsburg Leitung 5100 (WK51) DN 700 MOP 100 Schutzstreifen 10 m		Dr. Schober im Auftrag der <b>bayernets</b> bayernets, Ambs	
Datum: 21.04.2023 Geprüft: 21.04.2023 Freigegeben: 28.04.2023		Name: Dr. Schober GmbH, HG Format: DIN A3 Maßstab: 1 : 25.000 Revision: 00		Datum: 21.04.2023 Geprüft: 21.04.2023 Freigegeben: 28.04.2023		Name: Dr. Schober GmbH, UM Format: Planname Maßstab: ÜLP_25.000_mit RW Revision: Blatt-Nr. 2 / 5		Dr. Schober im Auftrag der <b>bayernets</b> bayernets, Ambs		Datum: 21.04.2023 Geprüft: 21.04.2023 Freigegeben: 28.04.2023	

Anschluss-Blatt-Nr.: A3

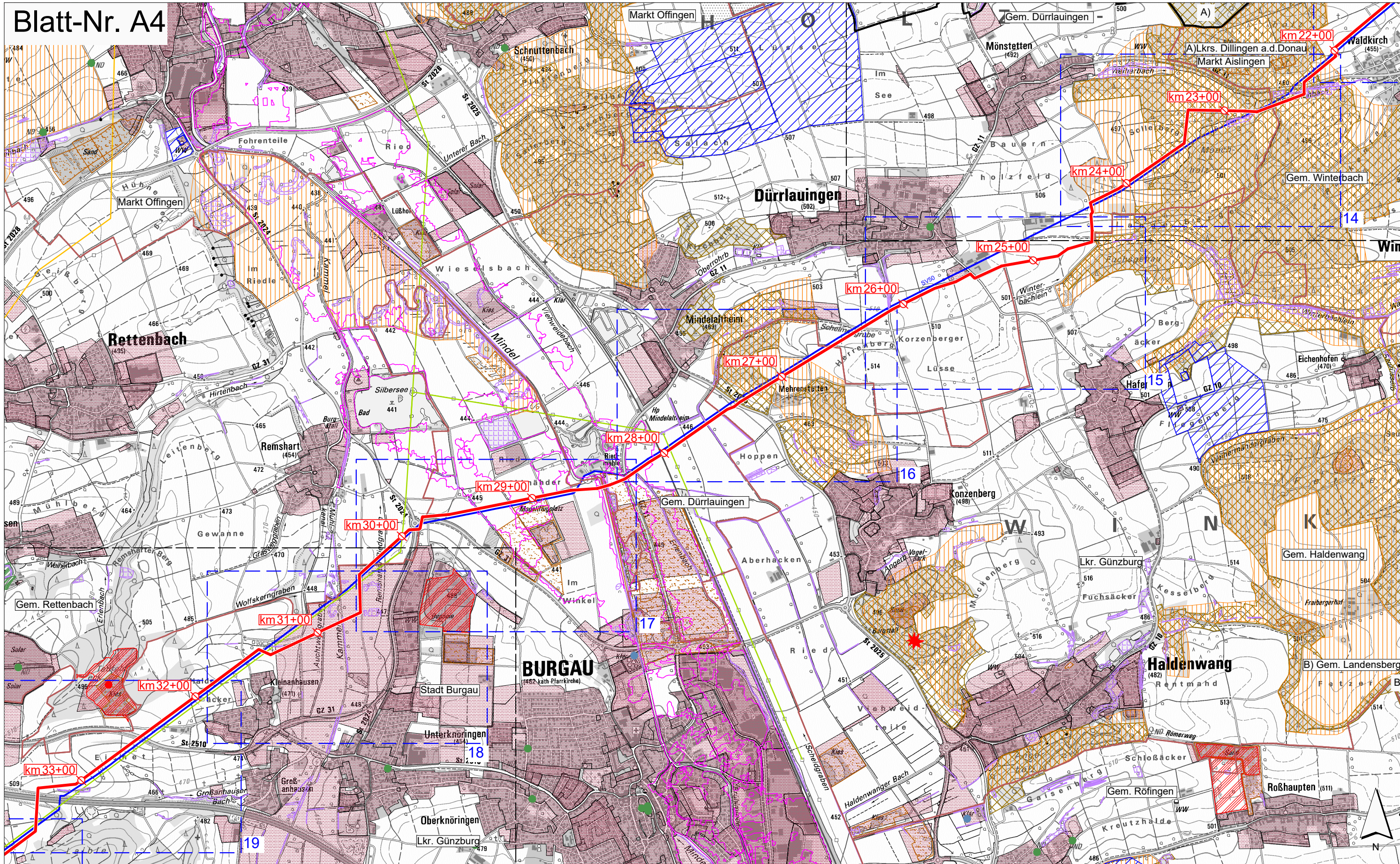
Anschluss-Blatt-Nr.: A1



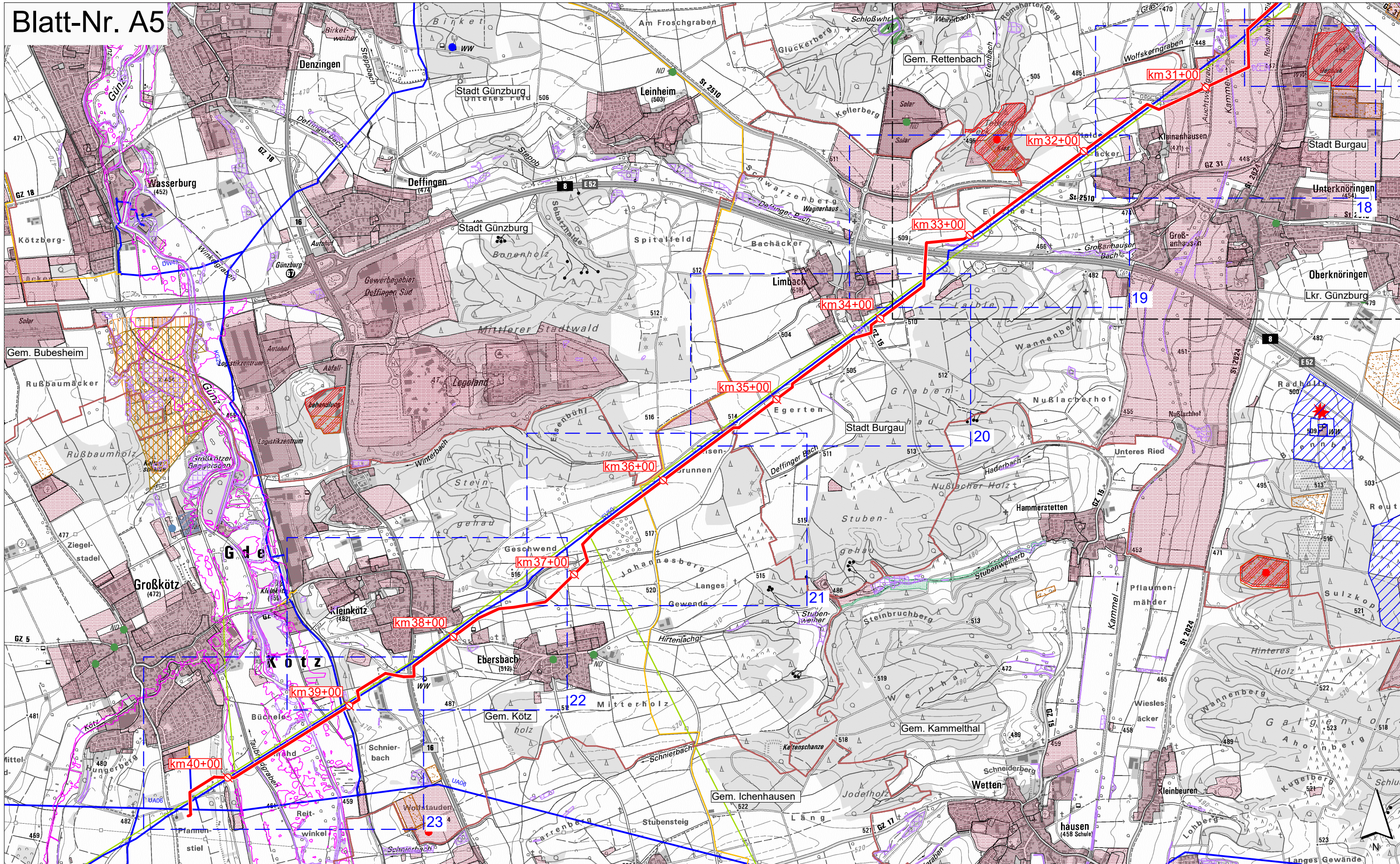
<b>Legende:</b> Blattsnitte 25.000 ——— Blattsnitte 5.000 ——— Landkreisgrenzen ——— Gemeindegrenzen ——— geplante Trasse ——— Kilometrierung km xx+00		FNP/BP ——— NSG ——— FFH ——— Vogelschutz, SPA ——— LSG ——— Naturdenkmal / Landschaftsbest. Landschaftl. Vorbehaltsgebiet ———		Biotope ——— Windkraft ——— WSG ——— Wasserwirtschl. Vorranggebiet Überschwemmungsgebiet ——— Bodenschutz ——— Abfallflächen ———		Kläranlagenfläche ——— Naturdenkmal, LB ——— Sendeanlagen ——— Abfallanlagen ——— Wasserreservoir ——— Kläranlagen ——— Bannwald ———		Rev. Datum Änderung Geplante Gastransportleitung AUGUSTA von Wertingen nach Kötz Planunterlagen zum Planfeststellungsverfahren (PF-V) <b>Übersichtspläne des Trassenkorridors</b> inkl. Raumwiderstände Bundesland: Bayern   Regierungsbezirk: Schwaben   Landkreise: Dillingen a.d.Donau, Günzburg, Augsburg Leitung 5100 (WK51) DN 700 MOP 100 Schutzstreifen 10 m		Dr. Schober im Auftrag der <b>bayernets</b> bayernets, Ambs	
Datum: 21.04.2023 Geprüft: 21.04.2023 Freigegeben: 28.04.2023		Name: Dr. Schober GmbH, HG Dr. Schober GmbH, UM bayernets, Ambs		Format: DIN A3 Maßstab: 1 : 25.000 Planname: ÜLP_25.000_mit RW		Revision: 00 Blatt-Nr.: 3 / 5					

Anschluss-Blatt-Nr.: A4

Anschluss-Blatt-Nr.: A2



<b>Legende:</b> Blattsnitte 25.000 ——— Blattsnitte 5.000 ——— Landkreisgrenzen ——— Gemeindegrenzen ——— geplante Trasse ——— Kilometrierung km xx+00		FNP/BP NSG FFH Vogelschutz, SPA LSG Naturdenkmal / Landschaftl. Vorbehaltsgebiet		Biotope Windkraft WSG Wasserwirtschl. Vorranggebiet Überschwemmungsgebiet Bodenschutz Abfallflächen		Kläranlagenfläche Naturdenkmal, LB Sendeanlagen Abfallanlagen Wasserreservoir Kläranlagen Bannwald		Rev. Datum Änderung Geplante Gastransportleitung AUGUSTA von Wertingen nach Kötz Planunterlagen zum Planfeststellungsverfahren (PF-V) <b>Übersichtspläne des Trassenkorridors</b> inkl. Raumwiderstände Bundesland: Bayern   Regierungsbezirk: Schwaben   Landkreise: Günzburg, Dillingen a.d. Donau Leitung 5100 (WK51) DN 700 MOP 100 Schutzstreifen 10 m Dr. Schober im Auftrag der bayernets	
Anschluss-Blatt-Nr.: A5		Datum 21.04.2023 21.04.2023 28.04.2023		Name Dr. Schober GmbH, HG Dr. Schober GmbH, UM bayernets, Ambs		Format DIN A3 Maßstab 1 : 25.000 Planname ÜLP_25.000_mit RW		Revision 00 Blatt-Nr. 4 / 5	
© Geobasisdaten: Bayerische Vermessungsverwaltung, Rauminformationssystem der Regierung von Schwaben (03/23)									



<b>Legende:</b> Blattsschnitte 25.000 ——— Blattsschnitte 5.000 ——— Landkreisgrenzen ——— Gemeindegrenzen ——— geplante Trasse ——— Kilometrierung km xx+00		FNP/BP NSG FFH Vogelschutz, SPA LSG Naturdenkmal / Landschaftsbest. Landschaftl. Vorbehaltsgebiet		Biotope Windkraft WSG Wasserwirtschl. Vorranggebiet Überschwemmungsgebiet Bodenschutz Abfallflächen		Kläranlagenfläche Naturdenkmal, LB Sendeanlagen Abfallanlagen Wasserreservoir Kläranlagen Bannwald		Rev. Datum Änderung Geplante Gastransportleitung AUGUSTA von Wertingen nach Kötz Planunterlagen zum Planfeststellungsverfahren (PF-V) <b>Übersichtspläne des Trassenkorridors</b> inkl. Raumwiderstände Bundesland: Bayern   Regierungsbezirk: Schwaben   Landkreise: Günzburg Leitung 5100 (WK51) DN 700 MOP 100 Schutzstreifen 10 m		Dr. Schober im Auftrag der bayernets			
Anschließungs-Blatt-Nr.:		Datum 21.04.2023		Name Dr. Schober GmbH, HG		Format DIN A3		Maßstab 1 : 25.000		Revision 00			
Anschließungs-Blatt-Nr.:		Geprüft 21.04.2023		Name Dr. Schober GmbH, UM		Planname ÜLP_25.000_mit RW		Blatt-Nr. 5 / 5		Freigegeben 28.04.2023		bayernets, Ambs	
© Geobasisdaten: Bayerische Vermessungsverwaltung, Rauminformationssystem der Regierung von Schwaben (03/23)													