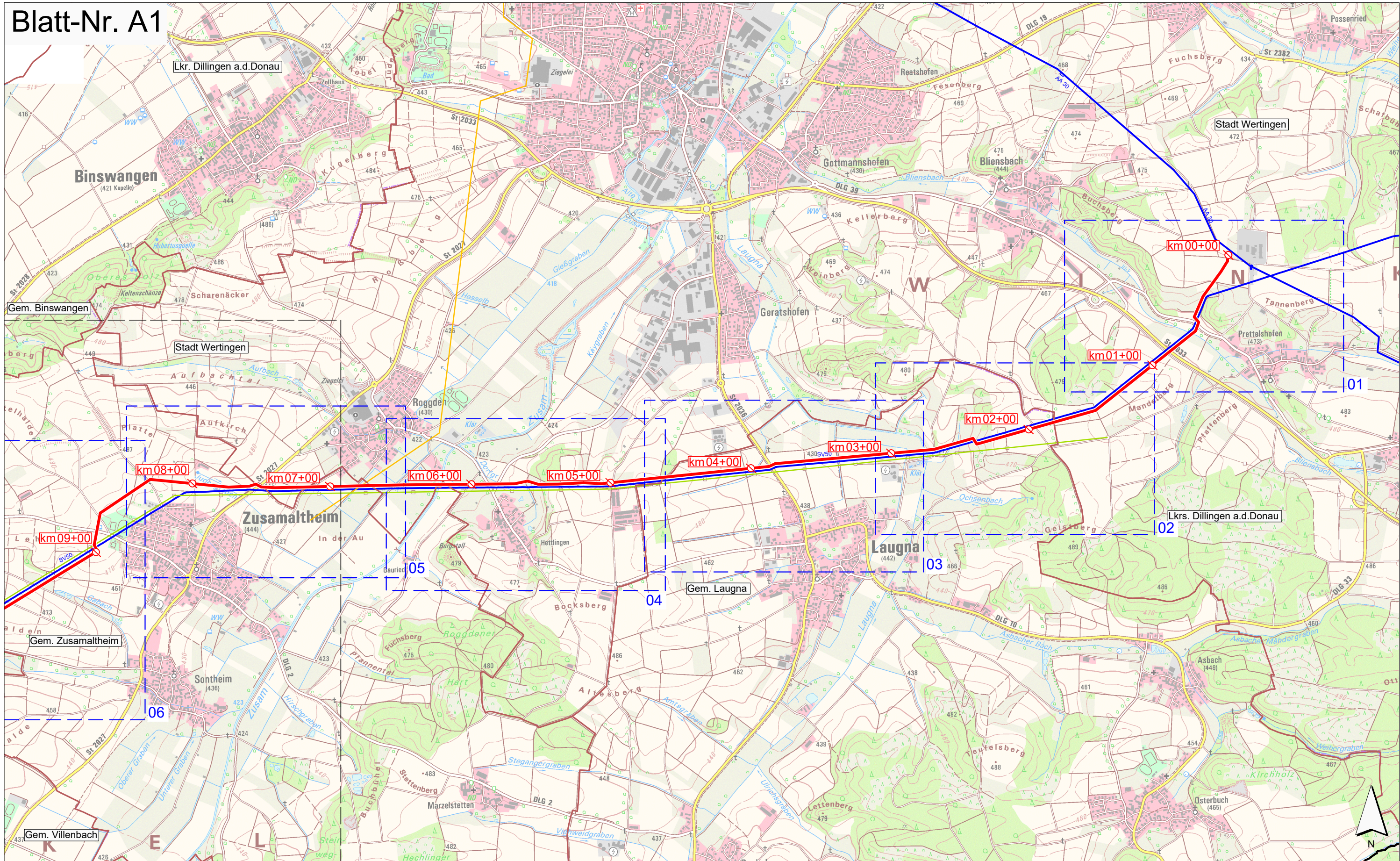


Gastransportleitung AUGUSTA der *bayernets* GmbH

Antragsunterlagen für das Planfeststellungsverfahren
gemäß § 43 Energiewirtschaftsgesetz (EnWG)
im Regierungsbezirk Schwaben

2.3 Übersichtspläne TK25 mit Blattchnitten 1:5.000
(M 1:25.000)



Anschluss-Blatt-Nr.: A2

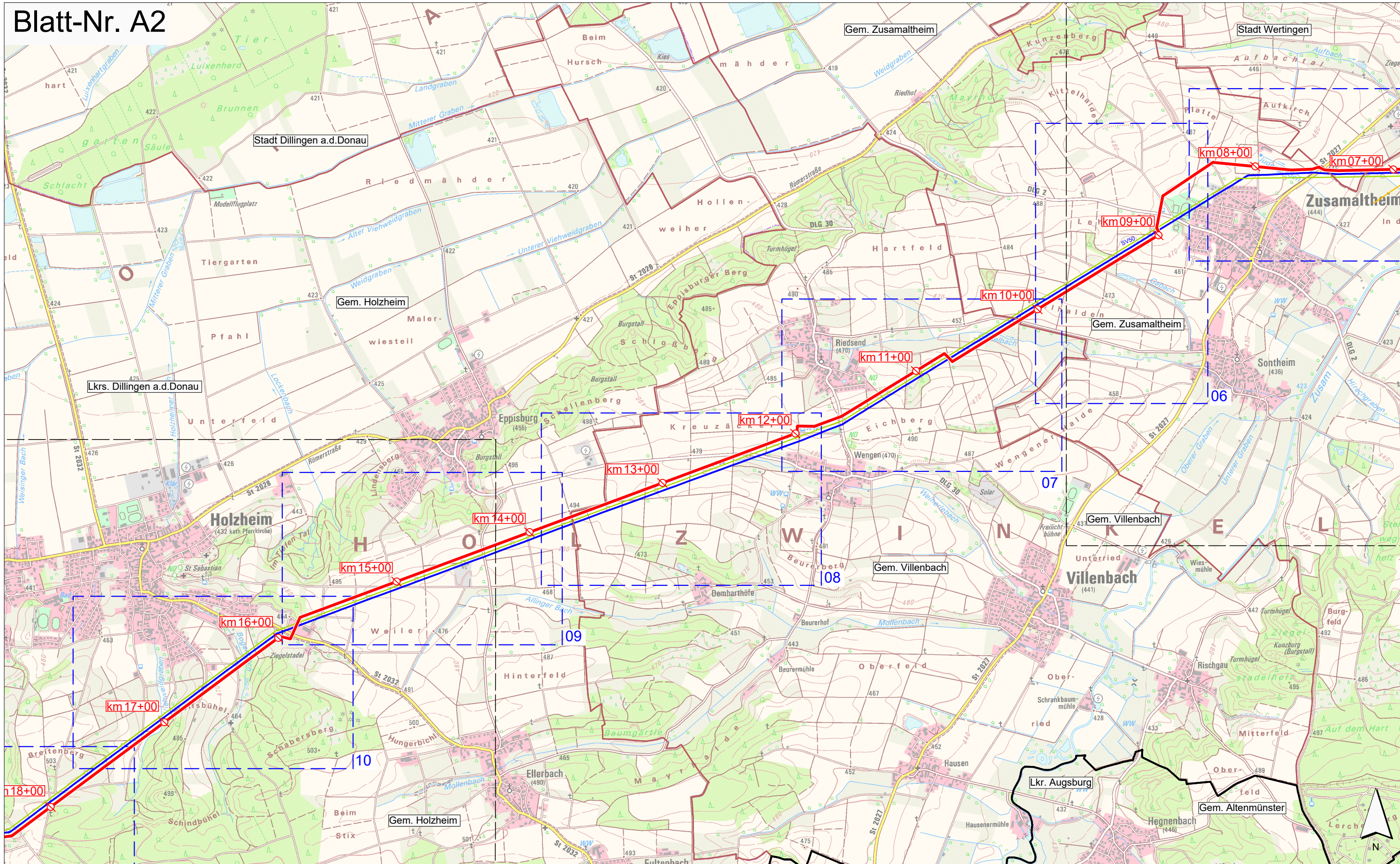
Legende:			
Blattschnitte	---	Blattschnitte 5.000	---
Landkreisgrenzen	---	vorh. bayernets-Leitungen	---
Gemeindegrenzen	---	vorh. sonstige Gasleitungen	---
geplante Trasse	---	vorh. Stromleitungen	---
Kilometrierung	km xx+00		

Rev.	Datum	Änderung	Geplante Gastransportleitung AUGUSTA von Wertingen nach Kötz Planunterlagen zum Planfeststellungsverfahren (PF-V)			
			Übersichtspläne des Trassenkorridors ohne Raumwiderstände			
			Bundesland: Bayern	Regierungsbezirk: Schwaben	Landkreise: Dillingen a.d. Donau	
						Leitung 5100 (WK51) DN 700 MOP 100 Schutzstreifen 10 m
			Datum	Name	Format	Maßstab
			Erstellt	Dr. Schober GmbH, HG	DIN A3	1 : 25.000
			Geprüft	Dr. Schober GmbH, UM	Planname	Revision
			Freigegeben	bayernets, Ambs	ÜLP_25.000_ohne RW	00
						Blatt-Nr.
						1 / 5

© Geobasisdaten: Bayerische Vermessungsverwaltung, Rauminformationssystem der Regierung von Schwaben (03/23)



Anschluss-Blatt-Nr.:



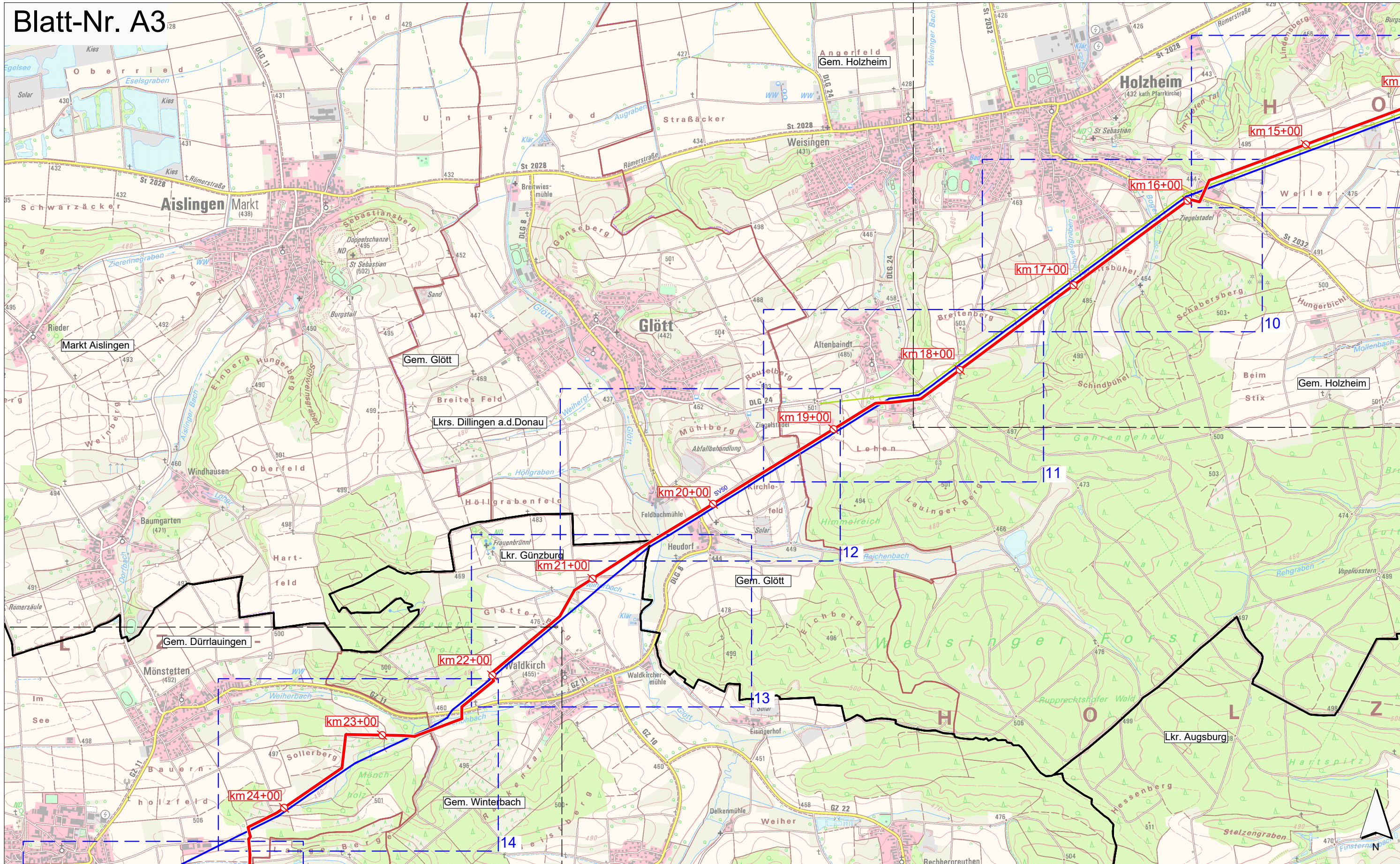
Anschluss-Blatt-Nr.: A3

Legende:			
Blattschnitte	---	Blattschnitte 5.000	---
Landkreisgrenzen	---	vorh. bayernets-Leitungen	---
Gemeindegrenzen	---	vorh. sonstige Gasleitungen	---
geplante Trasse	---	vorh. Stromleitungen	---
Kilometrierung	km xx+00		

Rev.	Datum	Änderung	Geplante Gastransportleitung AUGUSTA von Wertingen nach Kötz Planunterlagen zum Planfeststellungsverfahren (PF-V)		
			Übersichtspläne des Trassenkorridors ohne Raumwiderstände		
			Bundesland: Bayern	Regierungsbezirk: Schwaben	Landkreise: Dillingen a.d.Donau, Augsburg
			Leitung 5100 (WK51) DN 700 MOP 100 Schutzstreifen 10 m		
			Datum	Name	Format
			Erstellt	Dr. Schober GmbH, HG	DIN A3
			Geprüft	Dr. Schober GmbH, UM	Planname
			Freigegeben	bayernets, Ambs	ÜLP_25.000_ohne RW
			Maßstab	1 : 25.000	Revision
					00
			Blatt-Nr.		
					2 / 5



Anschluss-Blatt-Nr.: A1



Legende:

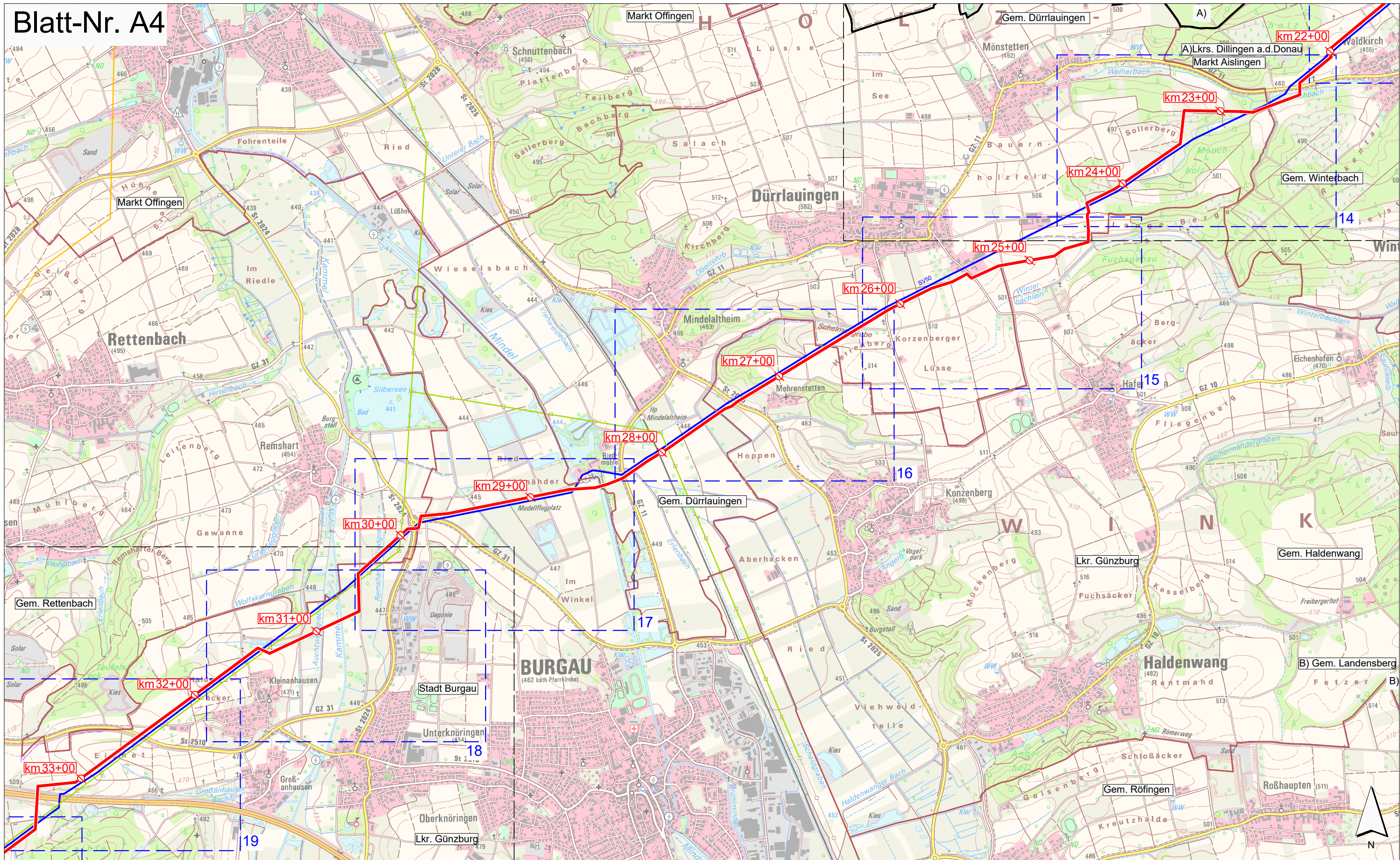
Blattschnitte	---	Blattschnitte 5.000	---
Landkreisgrenzen	---	vorh. bayernets-Leitungen	---
Gemeindegrenzen	---	vorh. sonstige Gasleitungen	---
geplante Trasse	---	vorh. Stromleitungen	---
Kilometrierung	km xx+00		

Rev.	Datum	Änderung	Geplante Gastransportleitung AUGUSTA von Wertingen nach Kötz Planunterlagen zum Planfeststellungsverfahren (PF-V)		
			Übersichtspläne des Trassenkorridors ohne Raumwiderstände		
			Bundesland: Bayern	Regierungsbezirk: Schwaben	Landkreise: Dillingen a.d. Donau, Günzburg, Augsburg
			Leitung 5100 (WK51) DN 700 MOP 100 Schutzstreifen 10 m		
			Datum	Name	Format
			Erstellt	Dr. Schober GmbH, HG	DIN A3
			Geprüft	Dr. Schober GmbH, UM	Planname
			Freigegeben	bayernets, Ambs	ÜLP_25.000_ohne RW
				Maßstab	Revision
				1 : 25.000	00
				Blatt-Nr.	
				3 / 5	

© Geobasisdaten: Bayerische Vermessungsverwaltung. Rauminformationssystem der Regierung von Schwaben (03/23)

Anschluss-Blatt-Nr.: A4

Anschluss-Blatt-Nr.: A2



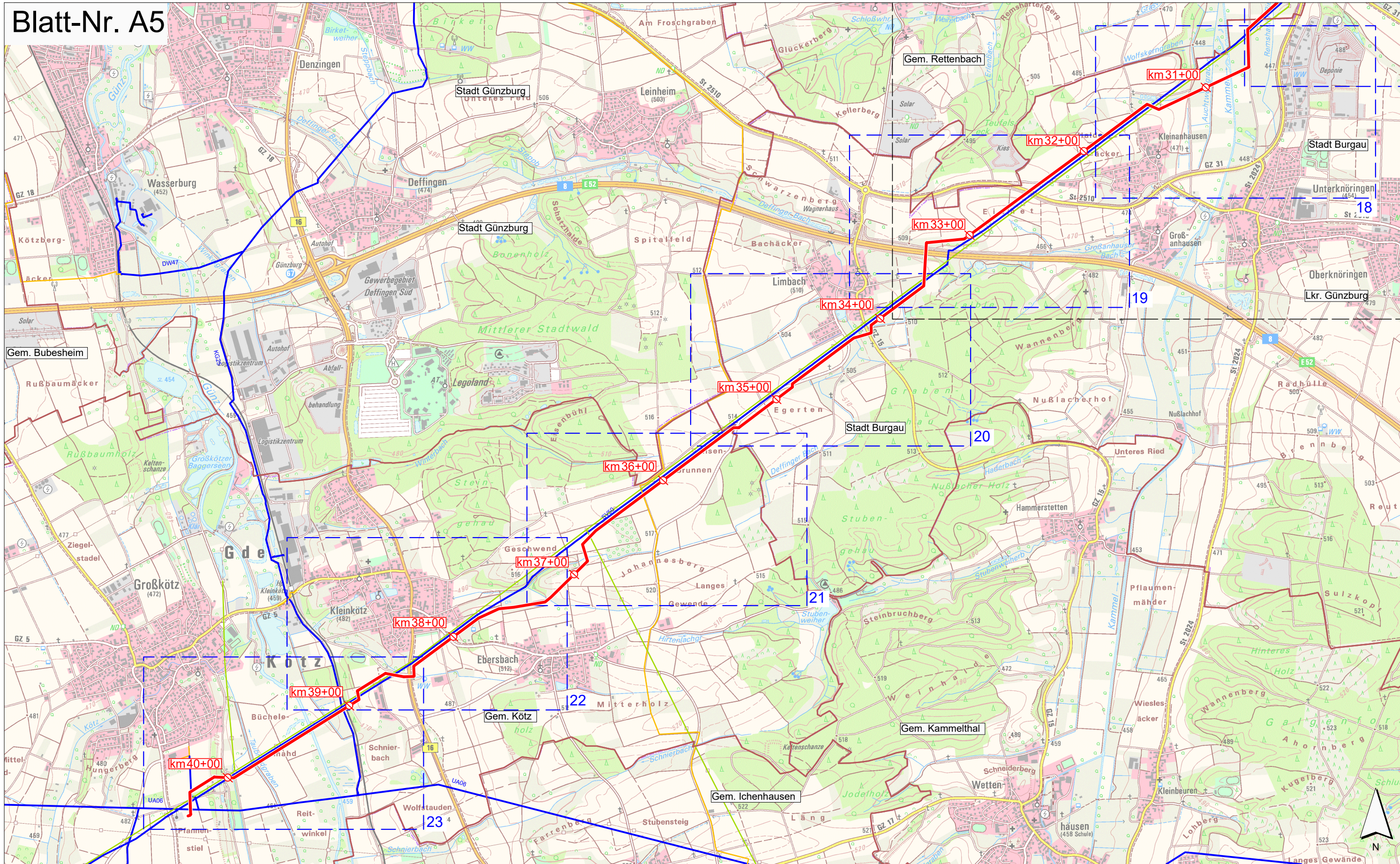
Anschluss-Blatt-Nr.: A5

Legende:

- Blattschnitte — — — Blattschnitte 5.000 — — —
- Landkreisgrenzen — — — vorh. bayernets-Leitungen — — —
- Gemeindegrenzen — — — vorh. sonstige Gasleitungen — — —
- geplante Trasse — — — vorh. Stromleitungen — — —
- Kilometrierung km xx+00

Rev.	Datum	Änderung	Geplante Gastransportleitung AUGUSTA von Wertingen nach Kötz Planunterlagen zum Planfeststellungsverfahren (PF-V)		
			Übersichtspläne des Trassenkorridors ohne Raumwiderstände		
		Bundesland: Bayern	Regierungsbezirk: Schwaben	Landkreise: Günzburg, Dillingen a.d. Donau	
		Datum	Name	Format	Revision
		21.04.2023	Dr. Schober GmbH, HG	DIN A3	1 : 25.000 00
		Geprüft	Dr. Schober GmbH, UM	Planname	Blatt-Nr.
		Freigegeben	bayernets, Ambs	ÜLP_25.000_ohne RW	4 / 5
© Geobasisdaten: Bayerische Vermessungsverwaltung, Rauminformationssystem der Regierung von Schwaben (03/23)					

Anschluss-Blatt-Nr.: A3



Legende:

Blattschnitte	---	Blattschnitte 5.000	---
Landkreisgrenzen	---	vorh. bayernets-Leitungen	---
Gemeindegrenzen	---	vorh. sonstige Gasleitungen	---
geplante Trasse	---	vorh. Stromleitungen	---
Kilometrierung	km xx+00		

Rev.	Datum	Änderung	Geplante Gastransportleitung AUGUSTA von Wertingen nach Kötz Planunterlagen zum Planfeststellungsverfahren (PF-V)		
			Übersichtspläne des Trassenkorridors ohne Raumwiderstände		
			Bundesland: Bayern	Regierungsbezirk: Schwaben	Landkreise: Günzburg
			Datum	Name	Format
			Erstellt 21.04.2023	Dr. Schober GmbH, HG	DIN A3
			Geprüft 21.04.2023	Dr. Schober GmbH, UM	Maßstab 1 : 25.000
			Freigegeben 28.04.2023	bayernets, Ambs	Revision 00
					Blatt-Nr.
					5 / 5

Leitung 5100 (WK51)
DN 700 MOP 100
Schutzstreifen 10 m

© Geobasisdaten: Bayerische Vermessungsverwaltung, Rauminformationssystem der Regierung von Schwaben (03/23)