# Gastransportleitung AUGUSTA
# der
# *bayernets* GmbH

Antragsunterlagen für das Planfeststellungsverfahren
gemäß § 43 Energiewirtschaftsgesetz (EnWG)
im Regierungsbezirk Schwaben

3.2 Trassierungspläne, Lage (M 1:1.000)

# LEGENDE

## Trassierungsplan Lage

### *Topografie*

- Landkreis
- Gemeinde
- Gemarkung
- Flurstücks-Grenze
- Topografie
- Grünland
- Mischwald
- Laubbaum mit Baumhöhe — 10 m
- Obstanbauland
- Nadelbaum mit Baumhöhe — 14 m
- Nadelwald
- Verkehrszeichen

### *Gasanlagen bayernets Planung*

- Gastransportleitung geplant
- Mantelrohr
- Armatur
- LWL-Anlagen geplant — LWL
- KKS-Anlagen geplant
- KKS-Abgrenzeinheit Darstellung nicht maßstäblich (L:1,09 m B:0,66 m H:1,06 m) — ABE
- Schutzstreifen (dingliche Sicherung)
- TS-Punkt mit Nr., Winkel u. Koordinate
- Kilometrierung — km 00+00
- Schilderpfahl (SPf) Darstellung nicht maßstäblich (ø 0,11 m) — R
- Schilderpfahl mit Messkontakt (MK) Darstellung nicht maßstäblich (ø 0,11 m) — MK
- Station
- Arbeitsstreifen
- Versickerungsfläche
- Einleitstelle, Ablaufleitung
- Lagerplatz

### *Gasanlagen bayernets Bestand:*

- Gastransportleitung
- Armatur
- Richtungspfahl — R
- Schilderpfahl mit Messkontakt (MK) — MK

### *Kabelanlagen:*

- Nachrichtenkabel bayernets
- Kabelschutzrohranlage LWL
- Erdungsanlage

### *Fremdleitungen:*

- Gasleitung — G Ø
- Ölleitung — Öl Ø
- sonstige Leitungen — Bezeichnung Ø
- Starkstrom — EL 20 kV, Mast
- Wasserleitung — W Ø
- Abwasser — AW Ø
- Drainage — DR Ø
- Kabel allgemein
- Telekommunikation — T, Mast

Planfeststellungsbehörde

| Rev. | Datum | Änderung |
|---|---|---|
| | | |

Geplante Gastransportleitung AUGUSTA von Wertingen nach Kötz
Planunterlagen zum Planfeststellungsverfahren (PF-V)

Trassierungsplan Lage
Legende

Leitung 5100 (WK51)
DN 700 MOP 100
Schutzstreifen 10 m

Weishaupt Planungen GmbH
Planung und Bauüberwachung

im Auftrag der bayernets energie transport systeme

| Bundesland: Bayern | Regierungsbezirk: Schwaben | Landkreis: Dillingen a.d. Donau, Günzburg | | | |
|---|---|---|---|---|---|
| | Datum | Name | Format | Maßstab | Revision |
| Erstellt | 25.04.2023 | Pelz | DIN A3 | - | 0 |
| Geprüft | 26.04.2023 | Hüllmandel | Planname | | Blatt-Nr. |
| Freigegeben | 26.04.2023 | Ambs | WK5100_GP_TP_TG | | L |

Geobasisdaten: Bayerische Vermessungsverwaltung

WK5100_GP_TP_TG_L.dwg

Planfeststellungsbehörde

Molchstation Wertingen (WK51)
*Neuerrichtung Molchschleuse und Anbindung der WK51 an bestehende Verdichteranlage*

Gemeinde Wertingen
Gemarkung Bliensbach

Gemeinde Wertingen
Gemarkung Prettelshofen

TS 001.01
90°00'
X= 628094.12
Y=5378795.69

TS 001.02
30°57'
X= 628093.13
Y=5378745.72

km 00+00

MK 1

R 2

gepl. 5100 (WK51) 700/100 AUGUSTA

08.01 Kupfer Gemeinschaft
3002 (AA30) 800/80

Wertingen VD9
3011 800/80
3010 800/80

MK 102A

Weg (Kies)

Acker

Unland

Versorgungs-anlage

EL

N

**Legende** (themenbezogene Auswahl zum vorliegenden Plan; weitere Verwendungen gemäß Symbol-/ Zeichenverzeichnis):

- Gemarkung
- Flurstücks-Grenze
- Topografie
- Fremdleitungen
- Bestand Gas bayernets
- Gastransportleitung geplant
- KKS-Anlagen geplant
- Schutzstreifen (dingliche Sicherung)
- TS-Punkt mit Nr., Winkel u. Koordinate
- Kilometrierung (km 00+00)
- Schilderpfahl (SPf)
- Schilderpfahl mit Messkontakt (MK)
- Arbeitsstreifen

0 10 20 30 40 50 Meter

| Rev. | Datum | Änderung |
|---|---|---|
| | | |

Geplante Gastransportleitung AUGUSTA von Wertingen nach Kötz
Planunterlagen zum Planfeststellungsverfahren (PF-V)

Trassierungsplan Lage

Leitung 5100 (WK51)
DN 700 MOP 100
Schutzstreifen 10 m

Weishaupt Planungen GmbH
Planung und Bauüberwachung

im Auftrag der bayernets

| Bundesland: Bayern | Regierungsbezirk: Schwaben | Landkreis: Dillingen a.d.Donau | | | |
|---|---|---|---|---|---|
| | Datum | Name | Format | Maßstab | Revision |
| Erstellt | 27.04.2023 | Döring; Hahn / WPG | DIN A3 | 1 : 1.000 | 0 |
| Geprüft | 27.04.2023 | Thiele / WPG | Planname | | Blatt-Nr. |
| Freigegeben | 27.04.2023 | Ambs / bayernets | WK5100_GP_TP_TG | | 001 |

Geobasisdaten: Bayerische Vermessungsverwaltung

Anschluss-Blatt-Nr.: 2

Anschluss-Blatt-Nr.:

WK5100_GP_TP_TG_230427-WPG.dwg

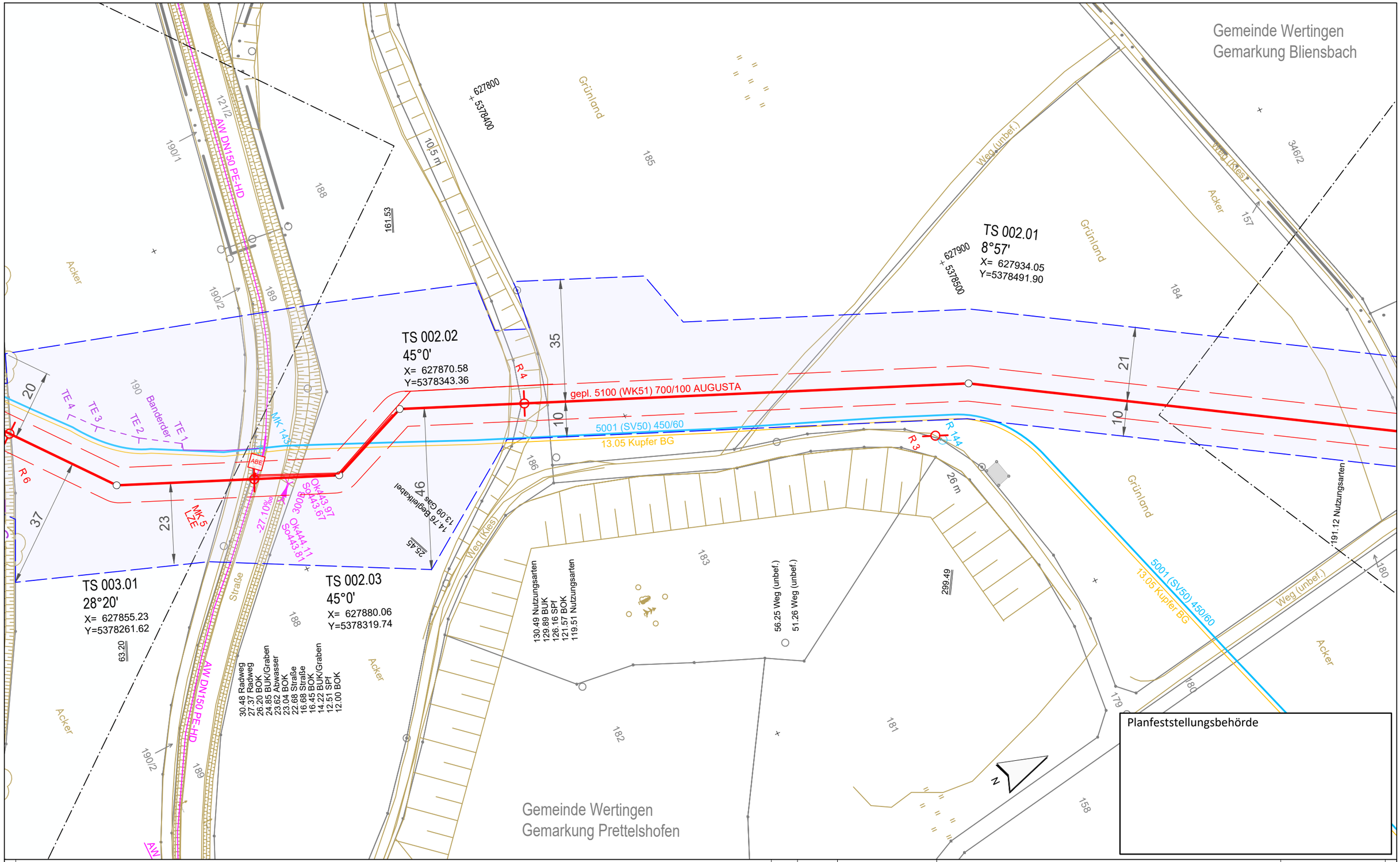


Legende (themenbezogene Auswahl zum vorliegenden Plan; weitere Verwendungen gemäß Symbol-/ Zeichenverzeichnis):

| | | | | | |
|---|---|---|---|---|---|
| Gemarkung | | Gastransportleitung geplant | | Schilderpfahl (SPf) | |
| Flurstücks-Grenze | | KKS-Anlagen geplant | | Schilderpfahl mit Messkontakt (MK) | |
| Topografie | | Schutzstreifen (dingliche Sicherung) | | Arbeitsstreifen | |
| Fremdleitungen | | TS-Punkt mit Nr., Winkel u. Koordinate | | | |
| Bestand Gas bayernets | | Kilometrierung | km 00+00 | | |

0 10 20 30 40 50 Meter

| Rev. | Datum | Änderung |
|---|---|---|
| | | |

Geplante Gastransportleitung AUGUSTA von Wertingen nach Kötz
Planunterlagen zum Planfeststellungsverfahren (PF-V)

Trassierungsplan Lage

Leitung 5100 (WK51)
DN 700 MOP 100
Schutzstreifen 10 m

Weishaupt Planungen GmbH
Planung und Bauüberwachung
im Auftrag der bayernets energie transport systeme

Bundesland: Bayern | Regierungsbezirk: Schwaben | Landkreis: Dillingen a.d.Donau

| | Datum | Name | Format | Maßstab | Revision |
|---|---|---|---|---|---|
| Erstellt | 27.04.2023 | Döring; Hahn / WPG | DIN A3 | 1 : 1.000 | 0 |
| Geprüft | 27.04.2023 | Thiele / WPG | Planname | | Blatt-Nr. |
| Freigegeben | 27.04.2023 | Ambs / bayernets | WK5100_GP_TP_TG_ | | 002 |

Geobasisdaten: Bayerische Vermessungsverwaltung

Anschluss-Blatt-Nr.: 3

Anschluss-Blatt-Nr.: 1

WK5100_GP_TP_TG_230427-WPG.dwg

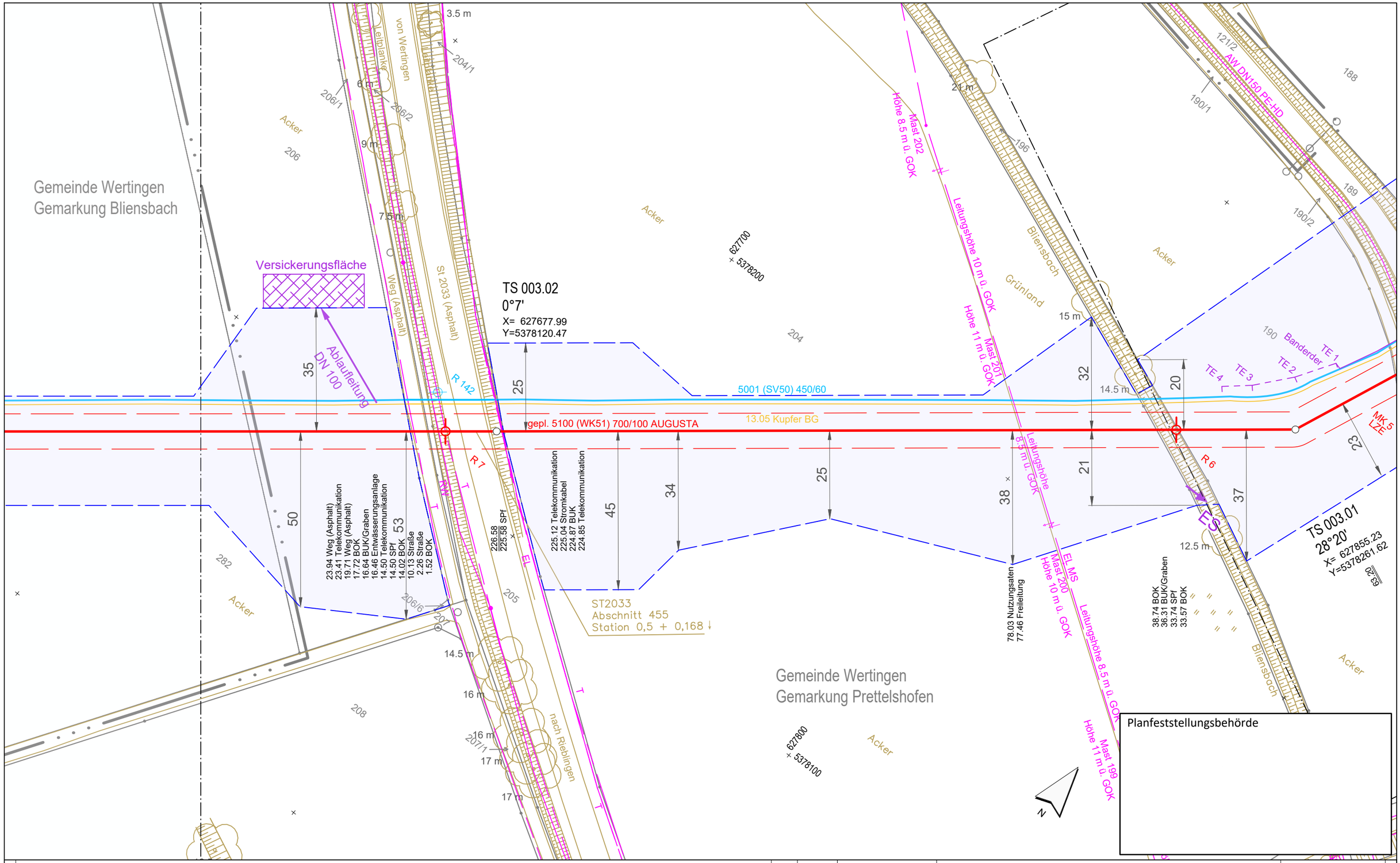


Legende (themenbezogene Auswahl zum vorliegenden Plan; weitere Verwendungen gemäß Symbol-/ Zeichenverzeichnis):

| | | | |
|---|---|---|---|
| Gemarkung | Gastransportleitung geplant | Schilderpfahl (SPf) | |
| Flurstücks-Grenze | KKS-Anlagen geplant | Schilderpfahl mit Messkontakt (MK) | |
| Topografie | Schutzstreifen (dingliche Sicherung) | Arbeitsstreifen | |
| Fremdleitungen | TS-Punkt mit Nr., Winkel u. Koordinate | | |
| Bestand Gas bayernets | Kilometrierung | km 00+00 | |

0 10 20 30 40 50 Meter

| Rev. | Datum | Änderung |
|---|---|---|
| | | |

Geplante Gastransportleitung AUGUSTA von Wertingen nach Kötz
Planunterlagen zum Planfeststellungsverfahren (PF-V)

Trassierungsplan Lage

Leitung 5100 (WK51)
DN 700 MOP 100
Schutzstreifen 10 m

Weishaupt Planungen GmbH
Planung und Bauüberwachung
im Auftrag der bayernets energie transport systeme

| Bundesland: Bayern | Regierungsbezirk: Schwaben | Landkreis: Dillingen a.d.Donau | | | |
|---|---|---|---|---|---|
| | Datum | Name | Format | Maßstab | Revision |
| Erstellt | 27.04.2023 | Döring; Hahn / WPG | DIN A3 | 1 : 1.000 | 0 |
| Geprüft | 27.04.2023 | Thiele / WPG | Planname | | Blatt-Nr. |
| Freigegeben | 27.04.2023 | Ambs / bayernets | WK5100_GP_TP_TG_ | | 003 |

Geobasisdaten: Bayerische Vermessungsverwaltung

Anschluss-Blatt-Nr.: 4

Anschluss-Blatt-Nr.: 2

WK5100_GP_TP_TG_230427-WPG.dwg

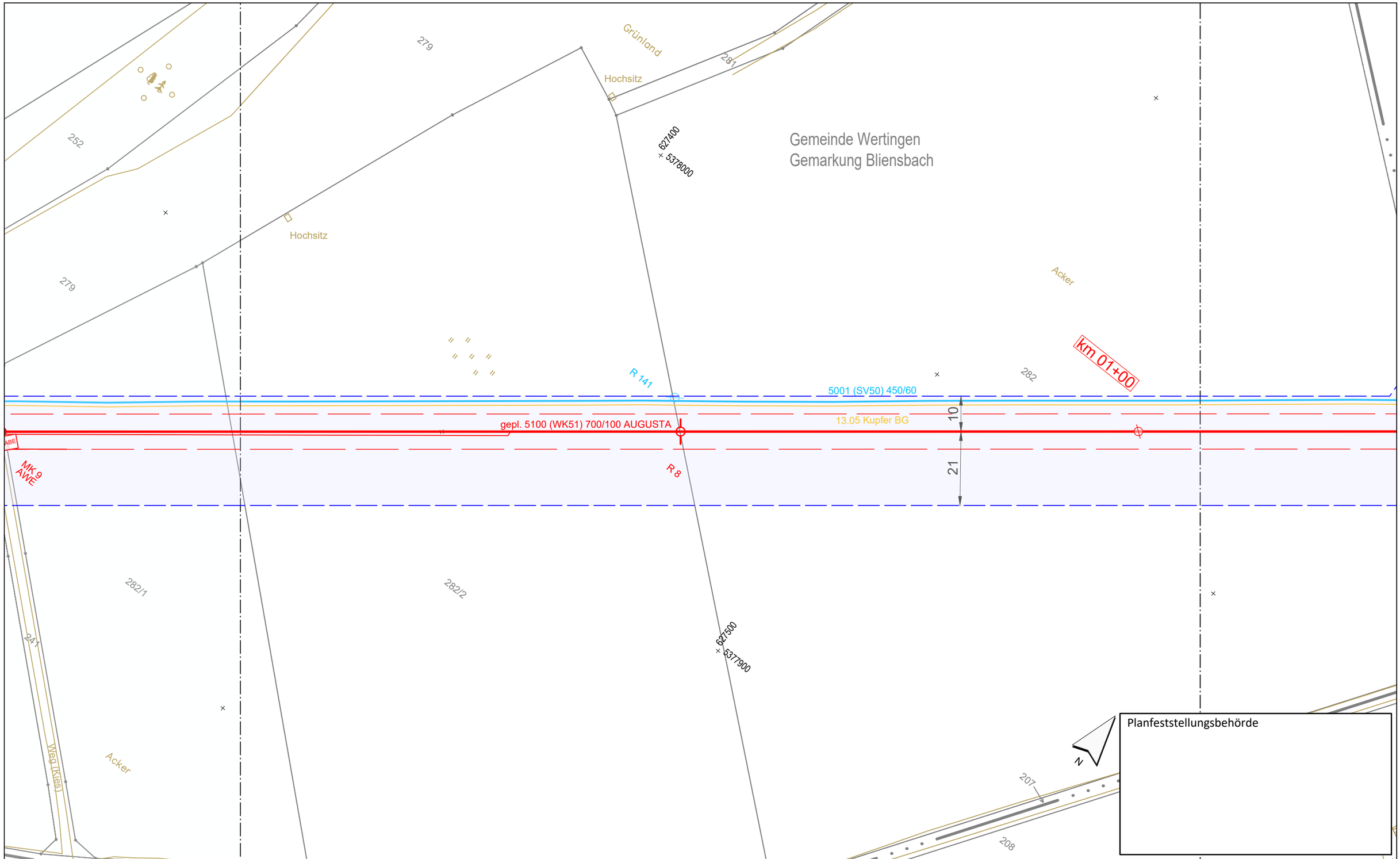


**Legende** (themenbezogene Auswahl zum vorliegenden Plan; weitere Verwendungen gemäß Symbol-/ Zeichenverzeichnis):

- Gemarkung
- Flurstücks-Grenze
- Topografie
- Fremdleitungen
- Bestand Gas bayernets
- Gastransportleitung geplant
- KKS-Anlagen geplant
- Schutzstreifen (dingliche Sicherung)
- TS-Punkt mit Nr., Winkel u. Koordinate
- Kilometrierung km 00+00
- Schilderpfahl (SPf)
- Schilderpfahl mit Messkontakt (MK)
- Arbeitsstreifen

0 10 20 30 40 50 Meter

| Rev. | Datum | Änderung |
|---|---|---|
| | | |
| | | |
| | | |
| | | |
| | | |
| | | |
| | | |

Geplante Gastransportleitung AUGUSTA von Wertingen nach Kötz
Planunterlagen zum Planfeststellungsverfahren (PF-V)

## Trassierungsplan Lage

Leitung 5100 (WK51)
DN 700 MOP 100
Schutzstreifen 10 m

Weishaupt Planungen GmbH
Planung und Bauüberwachung

im Auftrag der bayernets

| Bundesland: Bayern | Regierungsbezirk: Schwaben | Landkreis: Dillingen a.d.Donau | | | |
|---|---|---|---|---|---|
| | Datum | Name | Format | Maßstab | Revision |
| Erstellt | 27.04.2023 | Döring; Hahn / WPG | DIN A3 | 1 : 1.000 | 0 |
| Geprüft | 27.04.2023 | Thiele / WPG | Planname | | Blatt-Nr. |
| Freigegeben | 27.04.2023 | Ambs / bayernets | WK5100_GP_TP_TG | | 004 |

Geobasisdaten: Bayerische Vermessungsverwaltung

Anschluss-Blatt-Nr.: 5

Anschluss-Blatt-Nr.: 3

WK5100_GP_TP_TG_230427-WPG.dwg

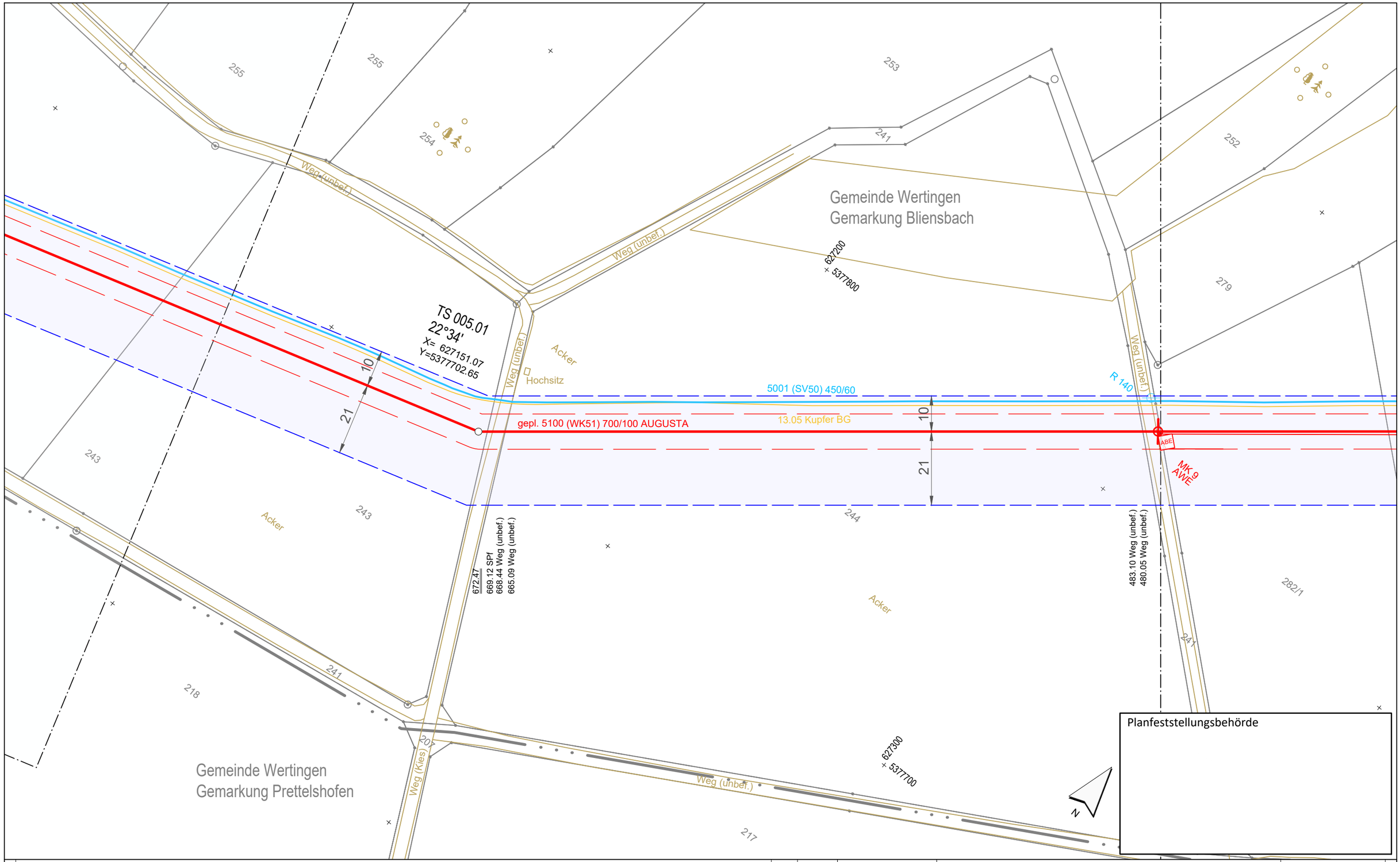


**Legende** (themenbezogene Auswahl zum vorliegenden Plan; weitere Verwendungen gemäß Symbol-/ Zeichenverzeichnis):

- Gemarkung
- Flurstücks-Grenze
- Topografie
- Fremdleitungen
- Bestand Gas bayernets
- Gastransportleitung geplant
- KKS-Anlagen geplant
- Schutzstreifen (dingliche Sicherung)
- TS-Punkt mit Nr., Winkel u. Koordinate
- Kilometrierung — km 00+00
- Schilderpfahl (SPf)
- Schilderpfahl mit Messkontakt (MK)
- Arbeitsstreifen

0 10 20 30 40 50 Meter

| Rev. | Datum | Änderung |
|---|---|---|
| | | |
| | | |
| | | |
| | | |
| | | |
| | | |
| | | |

Geplante Gastransportleitung AUGUSTA von Wertingen nach Kötz
Planunterlagen zum Planfeststellungsverfahren (PF-V)

## Trassierungsplan Lage

Leitung 5100 (WK51)
DN 700 MOP 100
Schutzstreifen 10 m

Weishaupt Planungen GmbH
Planung und Bauüberwachung

im Auftrag der bayernets energie transport systeme

| Bundesland: Bayern | Regierungsbezirk: Schwaben | Landkreis: Dillingen a.d.Donau | | | |
|---|---|---|---|---|---|
| | Datum | Name | Format | Maßstab | Revision |
| Erstellt | 27.04.2023 | Döring; Hahn / WPG | DIN A3 | 1 : 1.000 | 0 |
| Geprüft | 27.04.2023 | Thiele / WPG | Planname | | Blatt-Nr. |
| Freigegeben | 27.04.2023 | Ambs / bayernets | WK5100_GP_TP_TG_ | | 005 |

Geobasisdaten: Bayerische Vermessungsverwaltung

Anschluss-Blatt-Nr.: 6

Anschluss-Blatt-Nr.: 4

WK5100_GP_TP_TG_230427-WPG.dwg

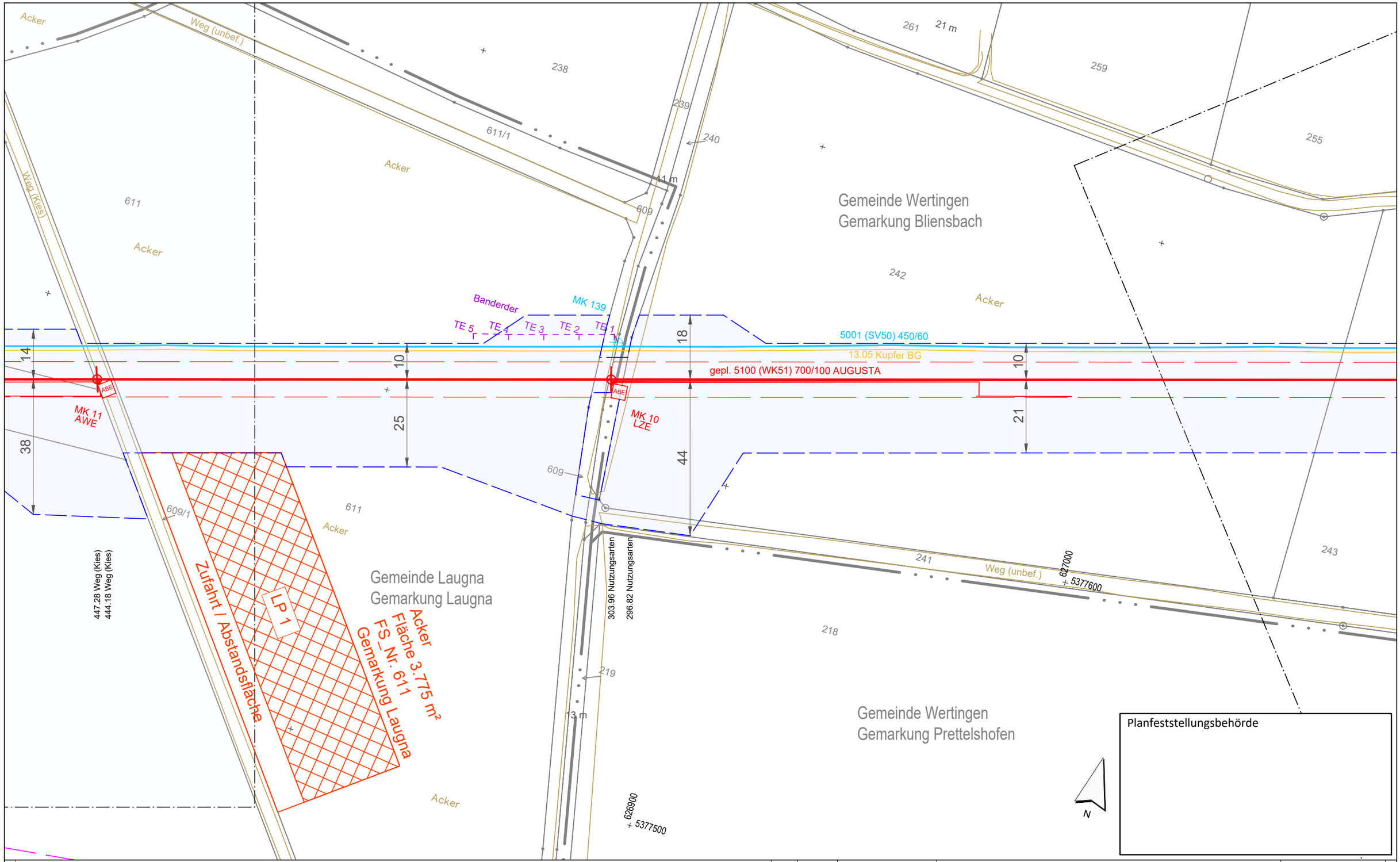


Legende (themenbezogene Auswahl zum vorliegenden Plan; weitere Verwendungen gemäß Symbol-/ Zeichenverzeichnis):

| | | | | | |
|---|---|---|---|---|---|
| Gemarkung | | Gastransportleitung geplant | | Schilderpfahl (SPf) | |
| Flurstücks-Grenze | | KKS-Anlagen geplant | | Schilderpfahl mit Messkontakt (MK) | |
| Topografie | | Schutzstreifen (dingliche Sicherung) | | Arbeitsstreifen | |
| Fremdleitungen | | TS-Punkt mit Nr., Winkel u. Koordinate | | | |
| Bestand Gas bayernets | | Kilometrierung | km 00+00 | | |

0 10 20 30 40 50 Meter

| Rev. | Datum | Änderung |
|---|---|---|
| | | |

Geplante Gastransportleitung AUGUSTA von Wertingen nach Kötz
Planunterlagen zum Planfeststellungsverfahren (PF-V)

Trassierungsplan Lage

Leitung 5100 (WK51)
DN 700 MOP 100
Schutzstreifen 10 m

Weishaupt Planungen GmbH
Planung und Bauüberwachung
im Auftrag der bayernets energie transport systeme

Bundesland: Bayern | Regierungsbezirk: Schwaben | Landkreis: Dillingen a.d.Donau

| | Datum | Name | Format | Maßstab | Revision |
|---|---|---|---|---|---|
| Erstellt | 27.04.2023 | Döring; Hahn / WPG | DIN A3 | 1 : 1.000 | 0 |
| Geprüft | 27.04.2023 | Thiele / WPG | Planname | | Blatt-Nr. |
| Freigegeben | 27.04.2023 | Ambs / bayernets | WK5100_GP_TP_TG | | 006 |

Geobasisdaten: Bayerische Vermessungsverwaltung

Anschluss-Blatt-Nr.: 7

Anschluss-Blatt-Nr.: 5

WK5100_GP_TP_TG_230427-WPG.dwg

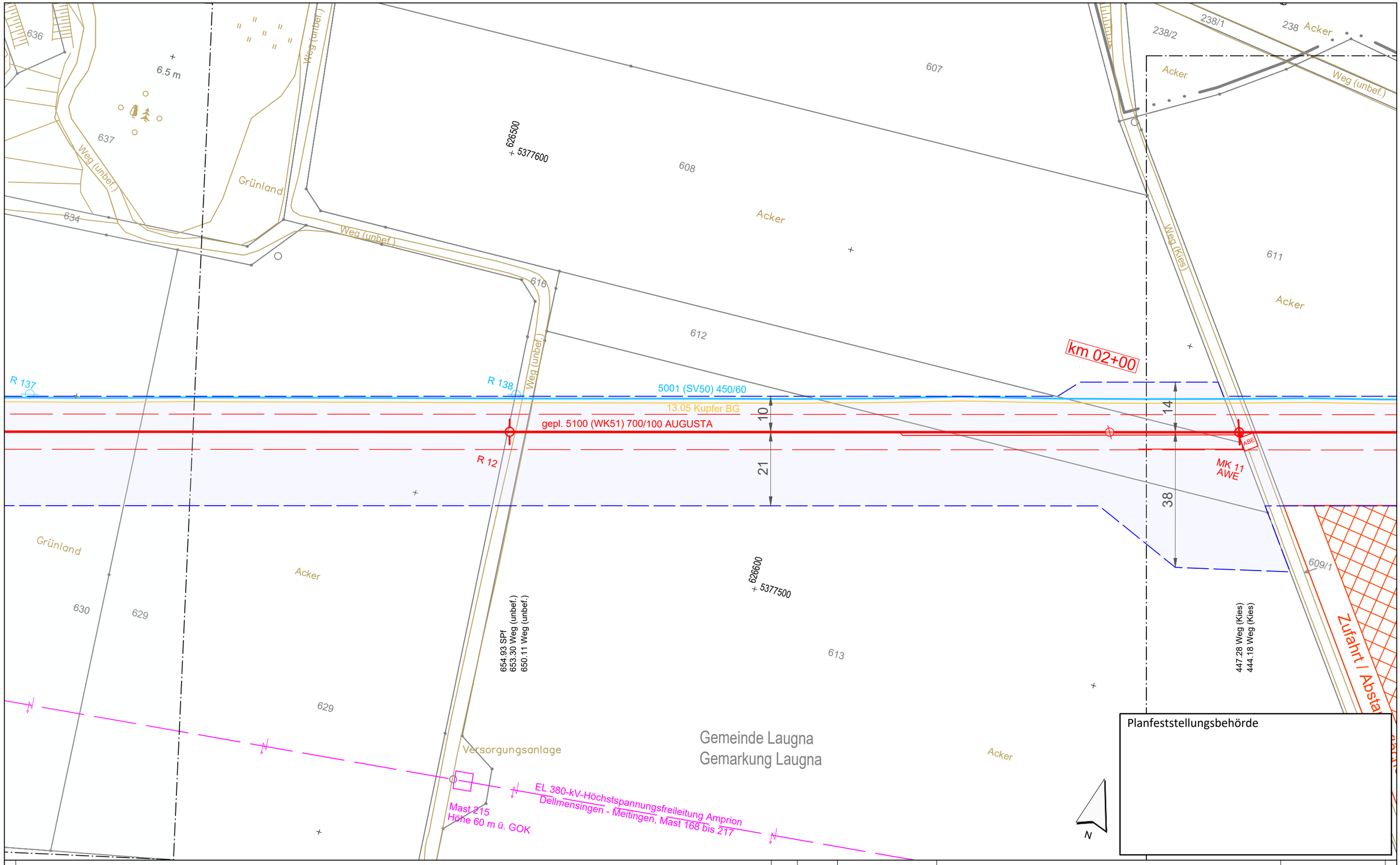


Planfeststellungsbehörde

**Legende** (themenbezogene Auswahl zum vorliegenden Plan; weitere Verwendungen gemäß Symbol-/ Zeichenverzeichnis):

- Gemarkung
- Flurstücks-Grenze
- Topografie
- Fremdleitungen
- Bestand Gas bayernets
- Gastransportleitung geplant
- KKS-Anlagen geplant
- Schutzstreifen (dingliche Sicherung)
- TS-Punkt mit Nr., Winkel u. Koordinate
- Kilometrierung km 00+00
- Schilderpfahl (SPf)
- Schilderpfahl mit Messkontakt (MK)
- Arbeitsstreifen

0 10 20 30 40 50 Meter

| Rev. | Datum | Änderung |
|---|---|---|
| | | |

Geplante Gastransportleitung AUGUSTA von Wertingen nach Kötz
Planunterlagen zum Planfeststellungsverfahren (PF-V)

Trassierungsplan Lage

Leitung 5100 (WK51)
DN 700 MOP 100
Schutzstreifen 10 m

Weishaupt Planungen GmbH
Planung und Bauüberwachung

im Auftrag der bayernets

| | | | | | |
|---|---|---|---|---|---|
| Bundesland: Bayern | Regierungsbezirk: Schwaben | Landkreis: Dillingen a.d.Donau | | | |
| | Datum | Name | Format | Maßstab | Revision |
| Erstellt | 27.04.2023 | Döring; Hahn / WPG | DIN A3 | 1 : 1.000 | 0 |
| Geprüft | 27.04.2023 | Thiele / WPG | Planname | | Blatt-Nr. |
| Freigegeben | 27.04.2023 | Ambs / bayernets | WK5100_GP_TP_TG | | 007 |

Geobasisdaten: Bayerische Vermessungsverwaltung

Anschluss-Blatt-Nr.: 8

Anschluss-Blatt-Nr.: 6

WK5100_GP_TP_TG_230427-WPG.dwg

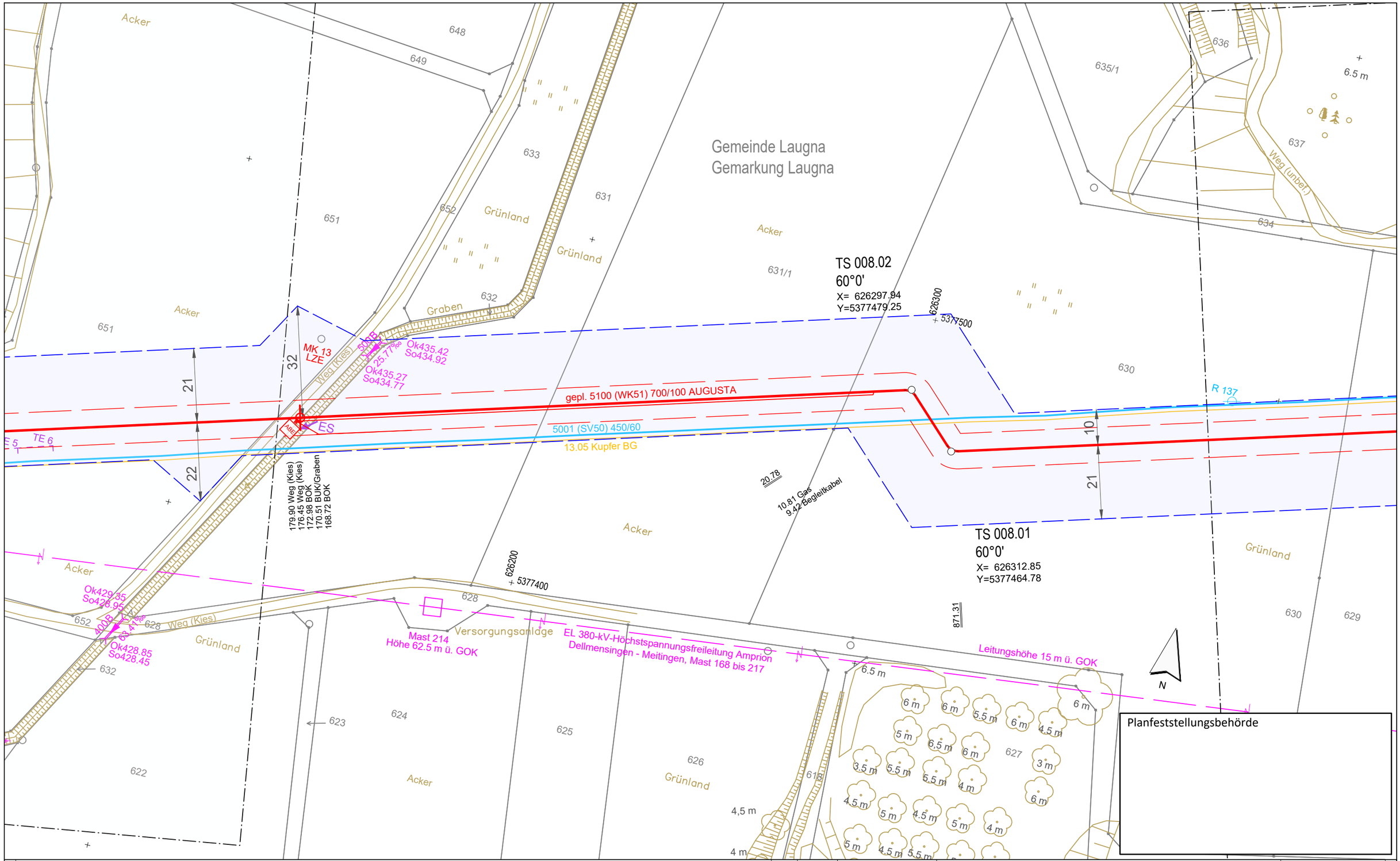


Legende (themenbezogene Auswahl zum vorliegenden Plan; weitere Verwendungen gemäß Symbol-/ Zeichenverzeichnis):

- Gemarkung
- Flurstücks-Grenze
- Topografie
- Fremdleitungen
- Bestand Gas bayernets
- Gastransportleitung geplant
- KKS-Anlagen geplant
- Schutzstreifen (dingliche Sicherung)
- TS-Punkt mit Nr., Winkel u. Koordinate
- Kilometrierung km 00+00
- Schilderpfahl (SPf)
- Schilderpfahl mit Messkontakt (MK)
- Arbeitsstreifen

0 10 20 30 40 50 Meter

Anschluss-Blatt-Nr.: 9

| Rev. | Datum | Änderung |
|---|---|---|
| | | |
| | | |
| | | |
| | | |
| | | |
| | | |
| | | |

Geplante Gastransportleitung AUGUSTA von Wertingen nach Kötz
Planunterlagen zum Planfeststellungsverfahren (PF-V)

Trassierungsplan Lage

Leitung 5100 (WK51)
DN 700 MOP 100
Schutzstreifen 10 m

Weishaupt Planungen GmbH
Planung und Bauüberwachung

im Auftrag der bayernets energie transport systeme

| Bundesland: Bayern | Regierungsbezirk: Schwaben | Landkreis: Dillingen a.d.Donau | | | |
|---|---|---|---|---|---|
| | Datum | Name | Format | Maßstab | Revision |
| Erstellt | 27.04.2023 | Döring; Hahn / WPG | DIN A3 | 1 : 1.000 | 0 |
| Geprüft | 27.04.2023 | Thiele / WPG | Planname | | Blatt-Nr. |
| Freigegeben | 27.04.2023 | Ambs / bayernets | WK5100_GP_TP_TG_ | | 008 |

Geobasisdaten: Bayerische Vermessungsverwaltung

Anschluss-Blatt-Nr.: 7

WK5100_GP_TP_TG_230427-WPG.dwg

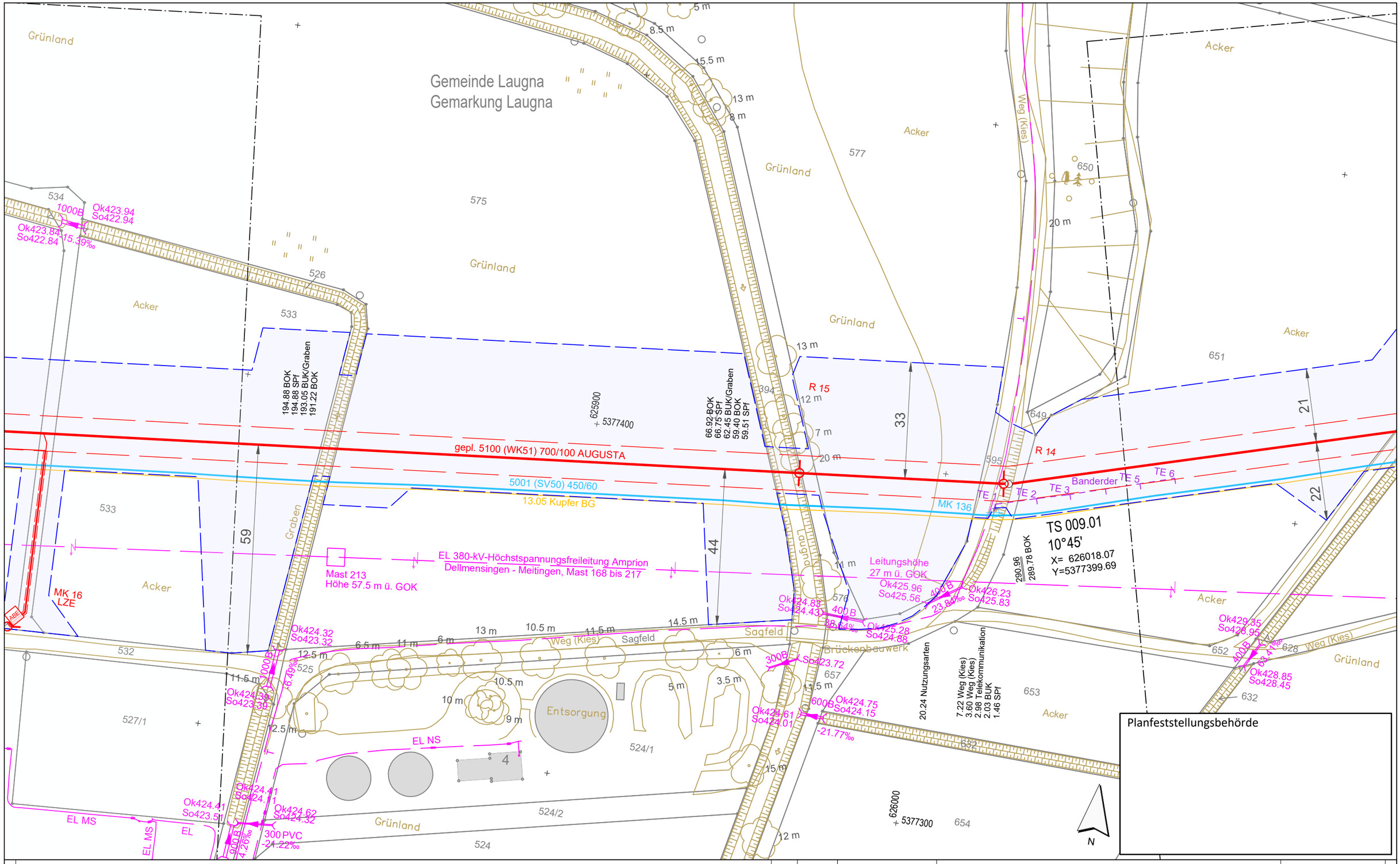


**Legende** (themenbezogene Auswahl zum vorliegenden Plan; weitere Verwendungen gemäß Symbol-/ Zeichenverzeichnis):

- Gemarkung
- Flurstücks-Grenze
- Topografie
- Fremdleitungen
- Bestand Gas bayernets
- Gastransportleitung geplant
- KKS-Anlagen geplant
- Schutzstreifen (dingliche Sicherung)
- TS-Punkt mit Nr., Winkel u. Koordinate
- Kilometrierung km 00+00
- Schilderpfahl (SPf)
- Schilderpfahl mit Messkontakt (MK)
- Arbeitsstreifen

0 10 20 30 40 50 Meter

| Rev. | Datum | Änderung |
|---|---|---|
| | | |

Geplante Gastransportleitung AUGUSTA von Wertingen nach Kötz
Planunterlagen zum Planfeststellungsverfahren (PF-V)

## Trassierungsplan Lage

Leitung 5100 (WK51)
DN 700 MOP 100
Schutzstreifen 10 m

Weishaupt Planungen GmbH
Planung und Bauüberwachung

im Auftrag der bayernets
energie transport systeme

| Bundesland: Bayern | Regierungsbezirk: Schwaben | Landkreis: Dillingen a.d.Donau | | | |
|---|---|---|---|---|---|
| | Datum | Name | Format | Maßstab | Revision |
| Erstellt | 27.04.2023 | Döring; Hahn / WPG | DIN A3 | 1 : 1.000 | 0 |
| Geprüft | 27.04.2023 | Thiele / WPG | Planname | | Blatt-Nr. |
| Freigegeben | 27.04.2023 | Ambs / bayernets | WK5100_GP_TP_TG | | 009 |

Geobasisdaten: Bayerische Vermessungsverwaltung

Anschluss-Blatt-Nr.: 10

Anschluss-Blatt-Nr.: 8

WK5100_GP_TP_TG_230427-WPG.dwg

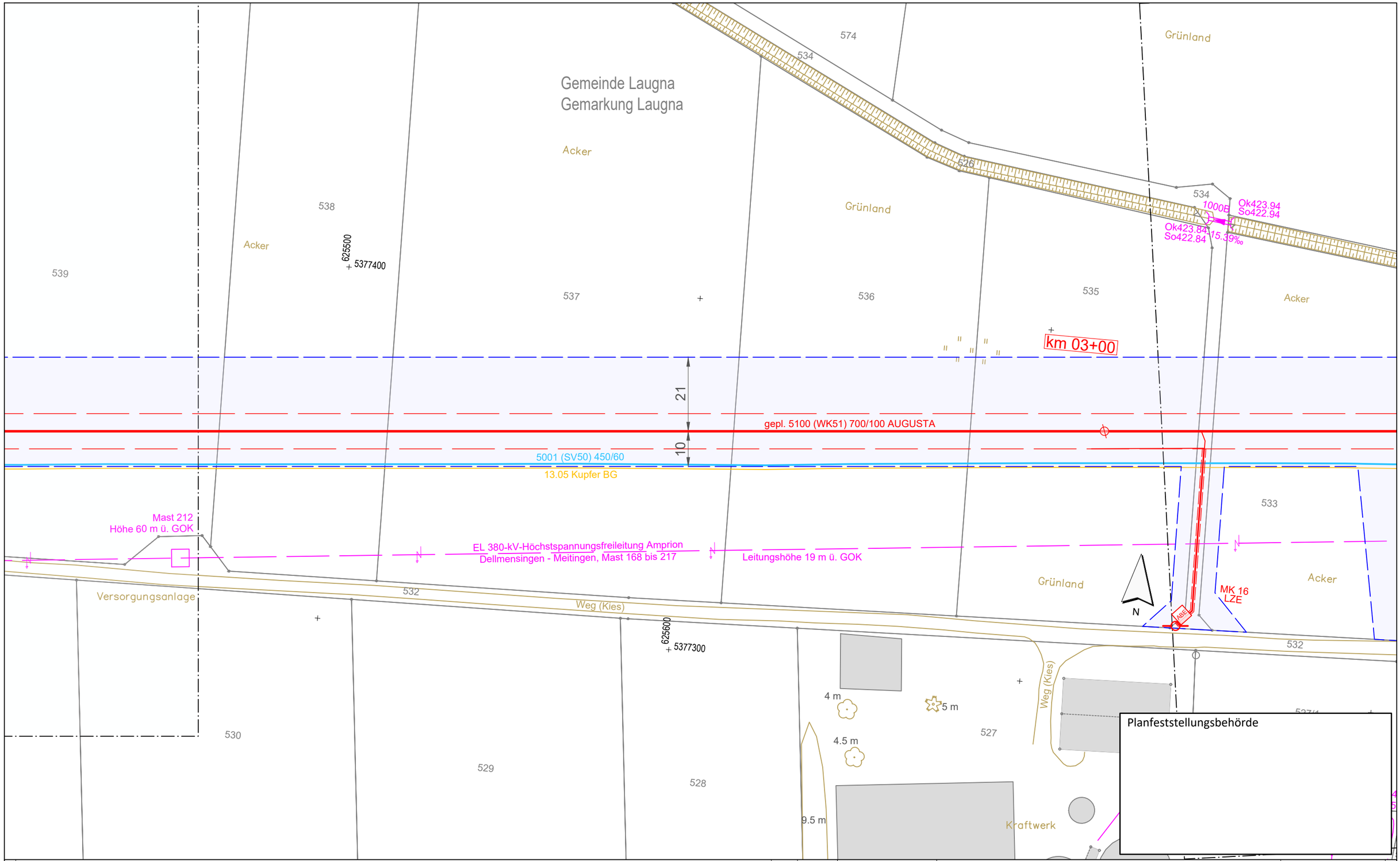


Anschluss-Blatt-Nr.: 11

**Legende** (themenbezogene Auswahl zum vorliegenden Plan; weitere Verwendungen gemäß Symbol-/ Zeichenverzeichnis):

- Gemarkung
- Flurstücks-Grenze
- Topografie
- Fremdleitungen
- Bestand Gas bayernets
- Gastransportleitung geplant
- KKS-Anlagen geplant
- Schutzstreifen (dingliche Sicherung)
- TS-Punkt mit Nr., Winkel u. Koordinate
- Kilometrierung km 00+00
- Schilderpfahl (SPf)
- Schilderpfahl mit Messkontakt (MK)
- Arbeitsstreifen

0 10 20 30 40 50 Meter

| Rev. | Datum | Änderung |
|---|---|---|
| | | |
| | | |
| | | |

Geplante Gastransportleitung AUGUSTA von Wertingen nach Kötz
Planunterlagen zum Planfeststellungsverfahren (PF-V)

Trassierungsplan Lage

Leitung 5100 (WK51)
DN 700 MOP 100
Schutzstreifen 10 m

Weishaupt Planungen GmbH
Planung und Bauüberwachung

im Auftrag der bayernets

| Bundesland: Bayern | Regierungsbezirk: Schwaben | Landkreis: Dillingen a.d.Donau | | | |
|---|---|---|---|---|---|
| | Datum | Name | Format | Maßstab | Revision |
| Erstellt | 27.04.2023 | Döring; Hahn / WPG | DIN A3 | 1 : 1.000 | 0 |
| Geprüft | 27.04.2023 | Thiele / WPG | Planname | | Blatt-Nr. |
| Freigegeben | 27.04.2023 | Ambs / bayernets | WK5100_GP_TP_TG_010 | | |

Geobasisdaten: Bayerische Vermessungsverwaltung

Anschluss-Blatt-Nr.: 9

WK5100_GP_TP_TG_230427-WPG.dwg

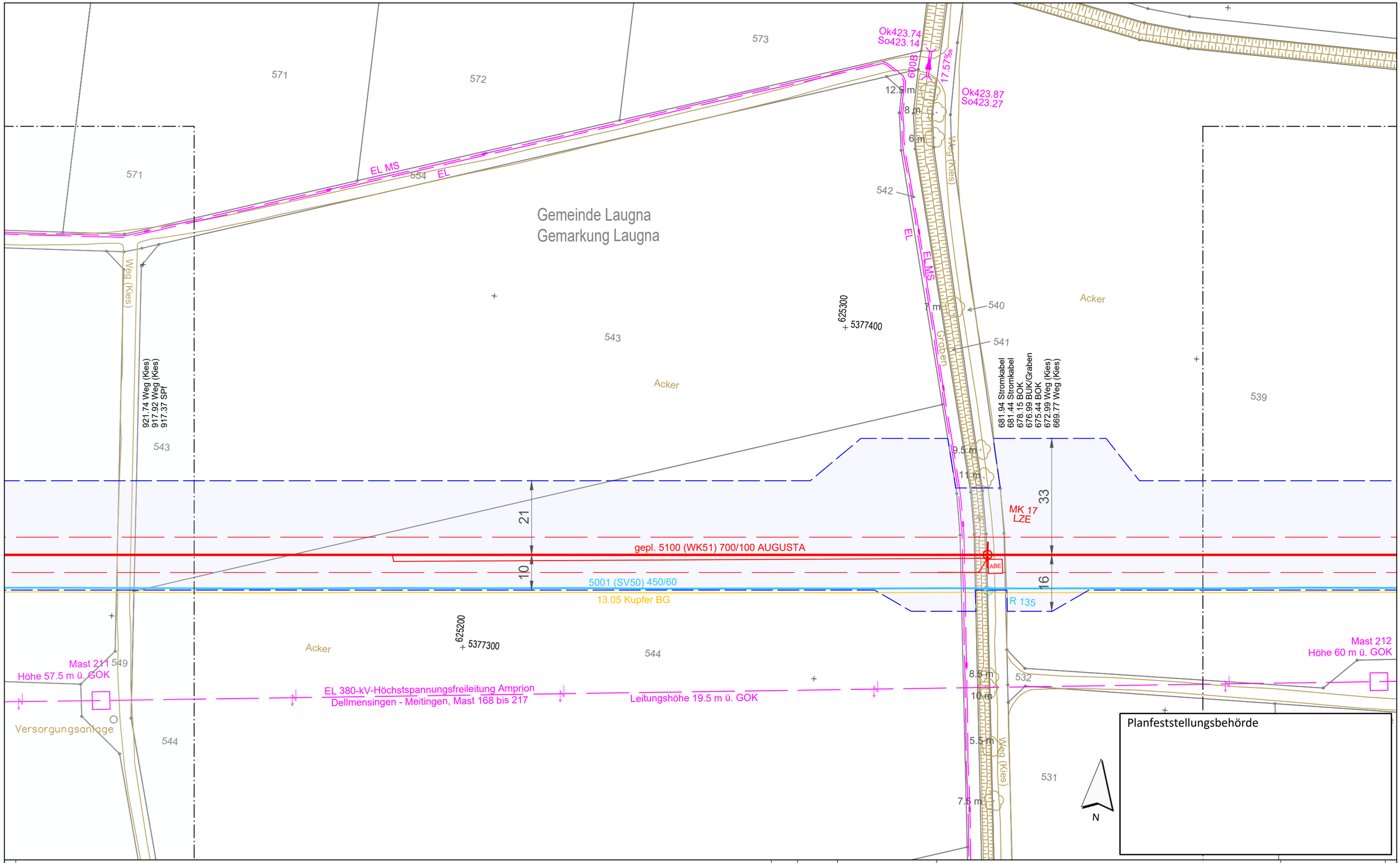


Planfeststellungsbehörde

Anschluss-Blatt-Nr.: 12

**Legende** (themenbezogene Auswahl zum vorliegenden Plan; weitere Verwendungen gemäß Symbol-/ Zeichenverzeichnis):

- Gemarkung
- Flurstücks-Grenze
- Topografie
- Fremdleitungen
- Bestand Gas bayernets
- Gastransportleitung geplant
- KKS-Anlagen geplant
- Schutzstreifen (dingliche Sicherung)
- TS-Punkt mit Nr., Winkel u. Koordinate
- Kilometrierung km 00+00
- Schilderpfahl (SPf)
- Schilderpfahl mit Messkontakt (MK)
- Arbeitsstreifen

0 10 20 30 40 50 Meter

| Rev. | Datum | Änderung |
|---|---|---|
| | | |
| | | |
| | | |

Geplante Gastransportleitung AUGUSTA von Wertingen nach Kötz
Planunterlagen zum Planfeststellungsverfahren (PF-V)

Trassierungsplan Lage

Leitung 5100 (WK51)
DN 700 MOP 100
Schutzstreifen 10 m

Weishaupt Planungen GmbH
Planung und Bauüberwachung

im Auftrag der bayernets energie transport systeme

| Bundesland: Bayern | Regierungsbezirk: Schwaben | Landkreis: Dillingen a.d.Donau | | | |
|---|---|---|---|---|---|
| | Datum | Name | Format | Maßstab | Revision |
| Erstellt | 27.04.2023 | Döring; Hahn / WPG | DIN A3 | 1 : 1.000 | 0 |
| Geprüft | 27.04.2023 | Thiele / WPG | Planname | | Blatt-Nr. |
| Freigegeben | 27.04.2023 | Ambs / bayernets | WK5100_GP_TP_TG_011 | | |

Geobasisdaten: Bayerische Vermessungsverwaltung

Anschluss-Blatt-Nr.: 10

WK5100_GP_TP_TG_230427-WPG.dwg

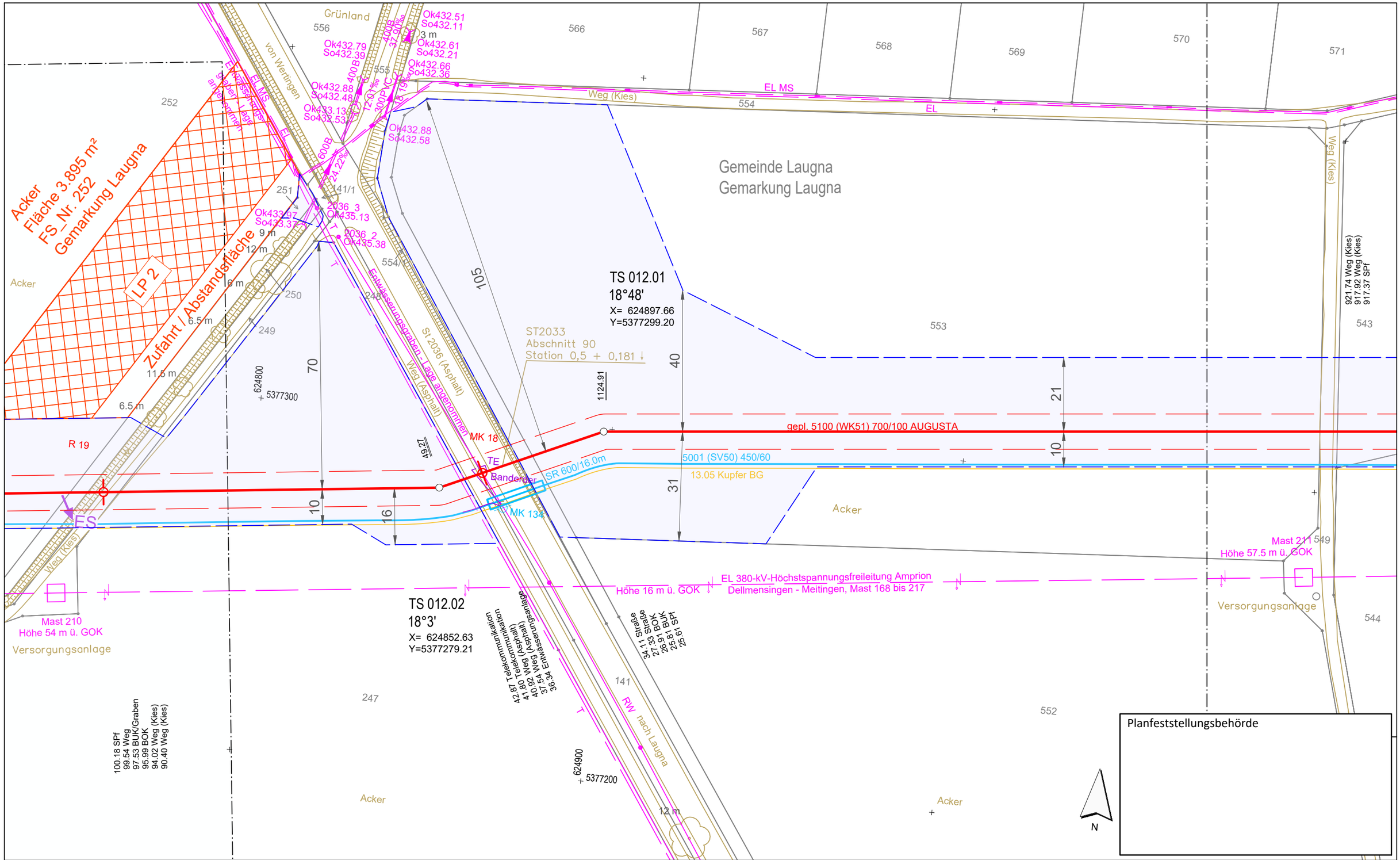


Planfeststellungsbehörde

## Legende (themenbezogene Auswahl zum vorliegenden Plan; weitere Verwendungen gemäß Symbol-/ Zeichenverzeichnis):

- Gemarkung
- Flurstücks-Grenze
- Topografie
- Fremdleitungen
- Bestand Gas bayernets
- Gastransportleitung geplant
- KKS-Anlagen geplant
- Schutzstreifen (dingliche Sicherung)
- TS-Punkt mit Nr., Winkel u. Koordinate
- Kilometrierung km 00+00
- Schilderpfahl (SPf)
- Schilderpfahl mit Messkontakt (MK)
- Arbeitsstreifen

0 10 20 30 40 50 Meter

| Rev. | Datum | Änderung |
|---|---|---|
| | | |

Geplante Gastransportleitung AUGUSTA von Wertingen nach Kötz
Planunterlagen zum Planfeststellungsverfahren (PF-V)

Trassierungsplan Lage

Leitung 5100 (WK51)
DN 700 MOP 100
Schutzstreifen 10 m

Weishaupt Planungen GmbH
Planung und Bauüberwachung

im Auftrag der bayernets

| Bundesland: Bayern | Regierungsbezirk: Schwaben | Landkreis: Dillingen a.d.Donau | | | |
|---|---|---|---|---|---|
| | Datum | Name | Format | Maßstab | Revision |
| Erstellt | 27.04.2023 | Döring; Hahn / WPG | DIN A3 | 1 : 1.000 | 0 |
| Geprüft | 27.04.2023 | Thiele / WPG | Planname | | Blatt-Nr. |
| Freigegeben | 27.04.2023 | Ambs / bayernets | WK5100_GP_TP_TG_012 | | |

Geobasisdaten: Bayerische Vermessungsverwaltung

Anschluss-Blatt-Nr.: 13

Anschluss-Blatt-Nr.: 11

WK5100_GP_TP_TG_230427-WPG.dwg

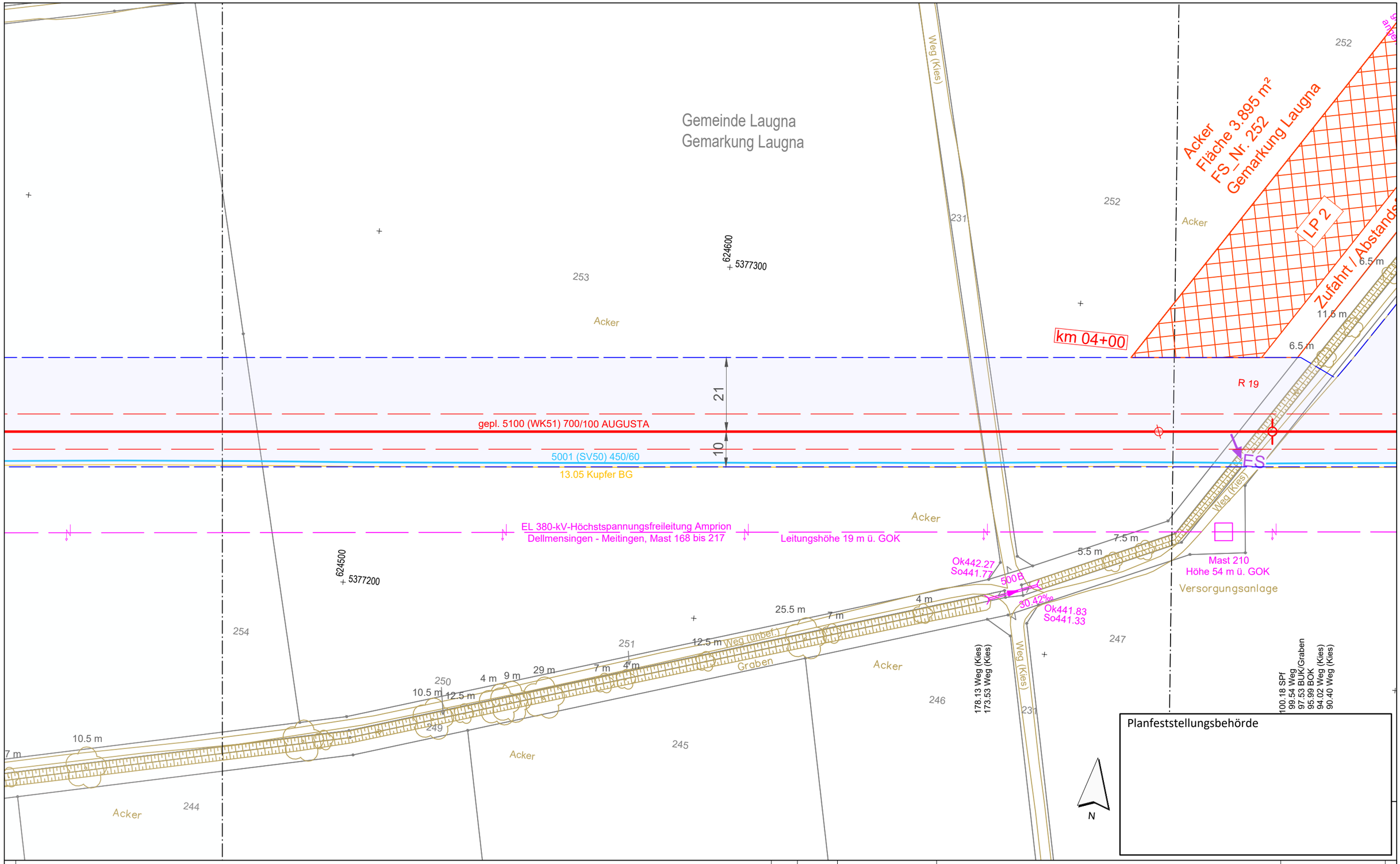


**Legende** (themenbezogene Auswahl zum vorliegenden Plan; weitere Verwendungen gemäß Symbol-/ Zeichenverzeichnis):

- Gemarkung
- Flurstücks-Grenze
- Topografie
- Fremdleitungen
- Bestand Gas bayernets
- Gastransportleitung geplant
- KKS-Anlagen geplant
- Schutzstreifen (dingliche Sicherung)
- TS-Punkt mit Nr., Winkel u. Koordinate
- Kilometrierung: km 00+00
- Schilderpfahl (SPf)
- Schilderpfahl mit Messkontakt (MK)
- Arbeitsstreifen

0 10 20 30 40 50 Meter

| Rev. | Datum | Änderung |
|---|---|---|
| | | |

Geplante Gastransportleitung AUGUSTA von Wertingen nach Kötz
Planunterlagen zum Planfeststellungsverfahren (PF-V)

Trassierungsplan Lage

Leitung 5100 (WK51)
DN 700 MOP 100
Schutzstreifen 10 m

Weishaupt Planungen GmbH
Planung und Bauüberwachung
im Auftrag der bayernets energie transport systeme

Bundesland: Bayern | Regierungsbezirk: Schwaben | Landkreis: Dillingen a.d.Donau

| | Datum | Name | Format | Maßstab | Revision |
|---|---|---|---|---|---|
| Erstellt | 27.04.2023 | Döring; Hahn / WPG | DIN A3 | 1 : 1.000 | 0 |
| Geprüft | 27.04.2023 | Thiele / WPG | Planname | | Blatt-Nr. |
| Freigegeben | 27.04.2023 | Ambs / bayernets | WK5100_GP_TP_TG_ | | 013 |

Geobasisdaten: Bayerische Vermessungsverwaltung

Anschluss-Blatt-Nr.: 14

Anschluss-Blatt-Nr.: 12

WK5100_GP_TP_TG_230427-WPG.dwg

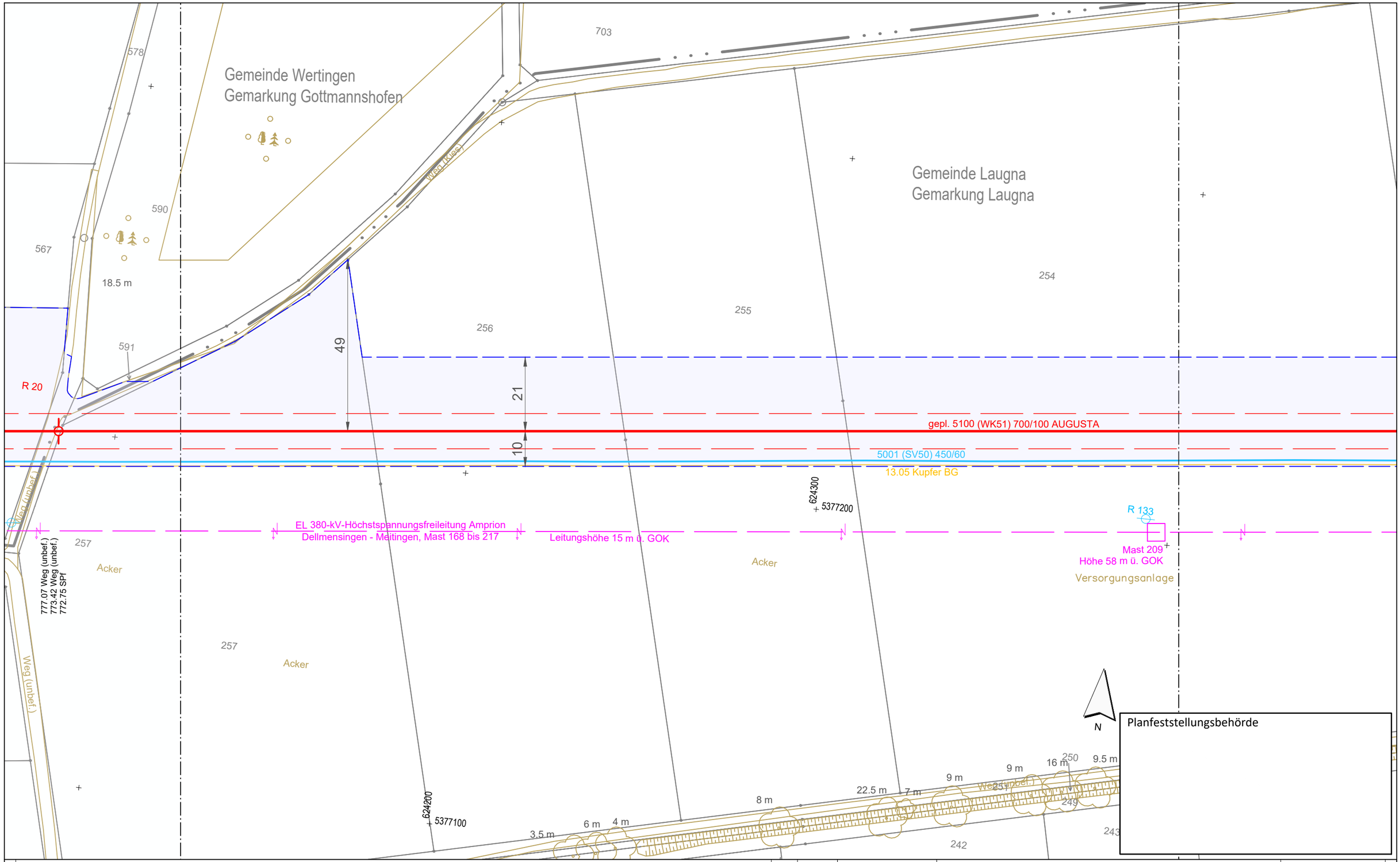


Planfeststellungsbehörde

Legende (themenbezogene Auswahl zum vorliegenden Plan; weitere Verwendungen gemäß Symbol-/ Zeichenverzeichnis):

- Gemarkung
- Flurstücks-Grenze
- Topografie
- Fremdleitungen
- Bestand Gas bayernets
- Gastransportleitung geplant
- KKS-Anlagen geplant
- Schutzstreifen (dingliche Sicherung)
- TS-Punkt mit Nr., Winkel u. Koordinate
- Kilometrierung km 00+00
- Schilderpfahl (SPf)
- Schilderpfahl mit Messkontakt (MK)
- Arbeitsstreifen

0 10 20 30 40 50 Meter

| Rev. | Datum | Änderung |
|---|---|---|
| | | |

Geplante Gastransportleitung AUGUSTA von Wertingen nach Kötz
Planunterlagen zum Planfeststellungsverfahren (PF-V)

Trassierungsplan Lage

Leitung 5100 (WK51)
DN 700 MOP 100
Schutzstreifen 10 m

Weishaupt Planungen GmbH
Planung und Bauüberwachung

im Auftrag der bayernets energie für transport-systeme

| Bundesland: Bayern | Regierungsbezirk: Schwaben | Landkreis: Dillingen a.d.Donau | | | |
|---|---|---|---|---|---|
| | Datum | Name | Format | Maßstab | Revision |
| Erstellt | 27.04.2023 | Döring; Hahn / WPG | DIN A3 | 1 : 1.000 | 0 |
| Geprüft | 27.04.2023 | Thiele / WPG | Planname | | Blatt-Nr. |
| Freigegeben | 27.04.2023 | Ambs / bayernets | WK5100_GP_TP_TG_014 | | |

Geobasisdaten: Bayerische Vermessungsverwaltung

Anschluss-Blatt-Nr.: 15

Anschluss-Blatt-Nr.: 13

WK5100_GP_TP_TG_230427-WPG.dwg

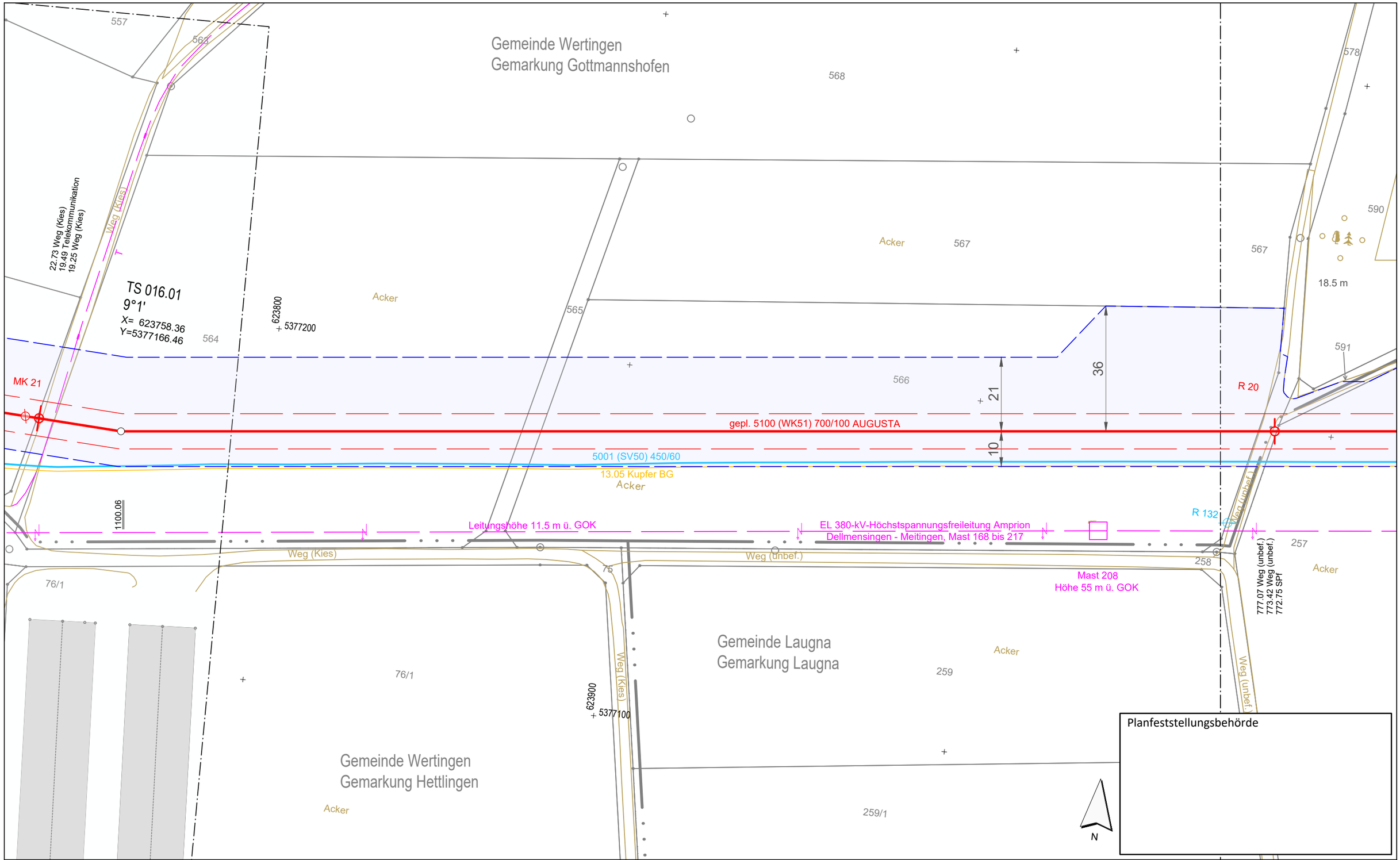


Planfeststellungsbehörde

Anschluss-Blatt-Nr.: 16

**Legende** (themenbezogene Auswahl zum vorliegenden Plan; weitere Verwendungen gemäß Symbol-/ Zeichenverzeichnis):

- Gemarkung
- Flurstücks-Grenze
- Topografie
- Fremdleitungen
- Bestand Gas bayernets
- Gastransportleitung geplant
- KKS-Anlagen geplant
- Schutzstreifen (dingliche Sicherung)
- TS-Punkt mit Nr., Winkel u. Koordinate
- Kilometrierung km 00+00
- Schilderpfahl (SPf)
- Schilderpfahl mit Messkontakt (MK)
- Arbeitsstreifen

0 10 20 30 40 50 Meter

| Rev. | Datum | Änderung |
|---|---|---|
| | | |
| | | |
| | | |
| | | |
| | | |
| | | |
| | | |

Geplante Gastransportleitung AUGUSTA von Wertingen nach Kötz
Planunterlagen zum Planfeststellungsverfahren (PF-V)

Trassierungsplan Lage

Leitung 5100 (WK51)
DN 700 MOP 100
Schutzstreifen 10 m

Weishaupt Planungen GmbH
Planung und Bauüberwachung

im Auftrag der bayernets energie transport systeme

| Bundesland: Bayern | Regierungsbezirk: Schwaben | Landkreis: Dillingen a.d.Donau | | | |
|---|---|---|---|---|---|
| | Datum | Name | Format | Maßstab | Revision |
| Erstellt | 27.04.2023 | Döring; Hahn / WPG | DIN A3 | 1 : 1.000 | 0 |
| Geprüft | 27.04.2023 | Thiele / WPG | Planname | | Blatt-Nr. |
| Freigegeben | 27.04.2023 | Ambs / bayernets | WK5100_GP_TP_TG | | 015 |

Geobasisdaten: Bayerische Vermessungsverwaltung

Anschluss-Blatt-Nr.: 14

WK5100_GP_TP_TG_230427-WPG.dwg

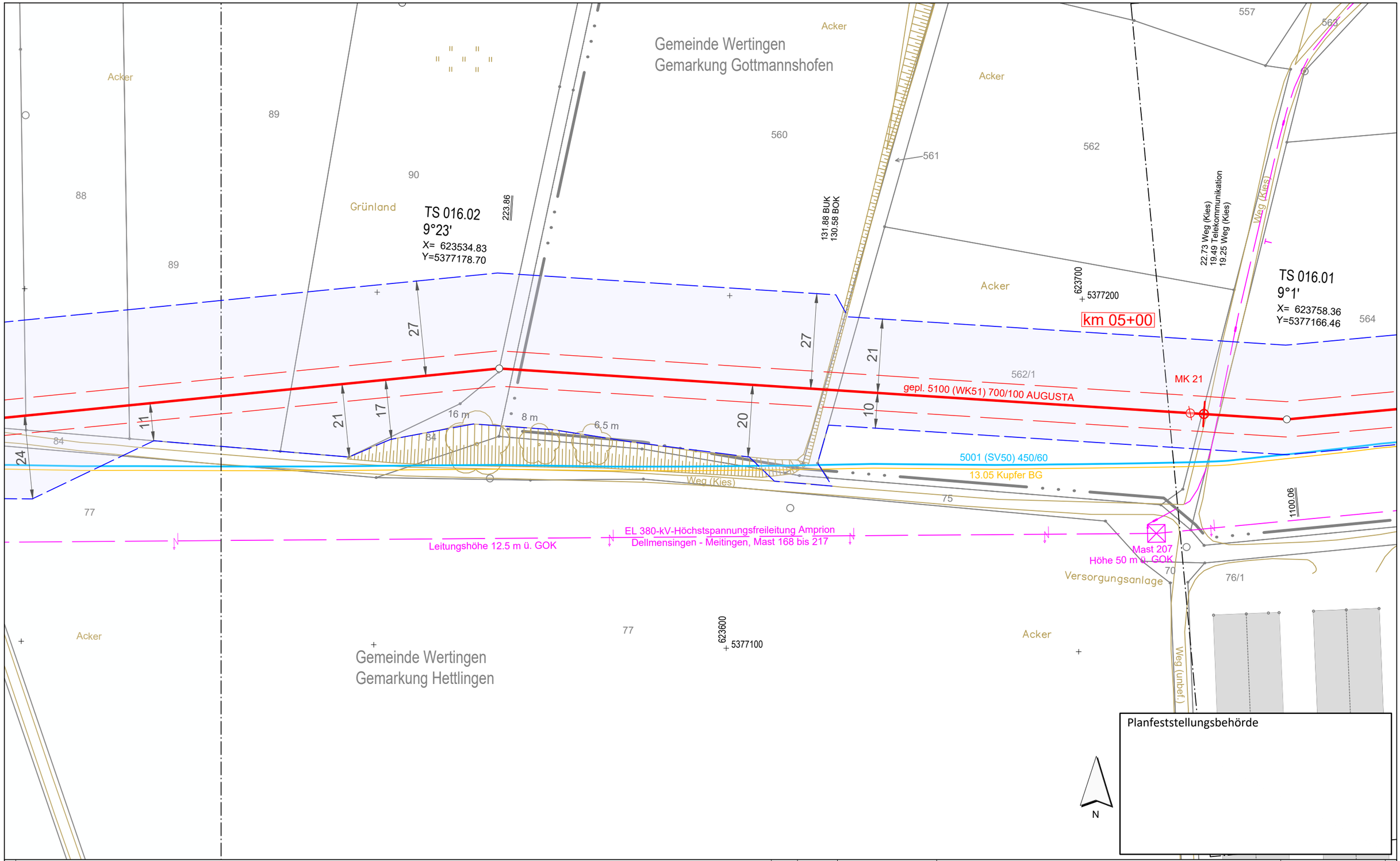


Legende (themenbezogene Auswahl zum vorliegenden Plan; weitere Verwendungen gemäß Symbol-/ Zeichenverzeichnis):

| | | | | | |
|---|---|---|---|---|---|
| Gemarkung | | Gastransportleitung geplant | | Schilderpfahl (SPf) | |
| Flurstücks-Grenze | | KKS-Anlagen geplant | | Schilderpfahl mit Messkontakt (MK) | |
| Topografie | | Schutzstreifen (dingliche Sicherung) | | Arbeitsstreifen | |
| Fremdleitungen | | TS-Punkt mit Nr., Winkel u. Koordinate | | | |
| Bestand Gas bayernets | | Kilometrierung | km 00+00 | | |

0 10 20 30 40 50 Meter

| Rev. | Datum | Änderung |
|---|---|---|
| | | |

Geplante Gastransportleitung AUGUSTA von Wertingen nach Kötz
Planunterlagen zum Planfeststellungsverfahren (PF-V)

Trassierungsplan Lage

Leitung 5100 (WK51)
DN 700 MOP 100
Schutzstreifen 10 m

Weishaupt Planungen GmbH
Planung und Bauüberwachung
im Auftrag der bayernets energie transport systeme

Bundesland: Bayern | Regierungsbezirk: Schwaben | Landkreis: Dillingen a.d.Donau

| | Datum | Name | Format | Maßstab | Revision |
|---|---|---|---|---|---|
| Erstellt | 27.04.2023 | Döring; Hahn / WPG | DIN A3 | 1 : 1.000 | 0 |
| Geprüft | 27.04.2023 | Thiele / WPG | Planname | | Blatt-Nr. |
| Freigegeben | 27.04.2023 | Ambs / bayernets | WK5100_GP_TP_TG_ | | 016 |

Geobasisdaten: Bayerische Vermessungsverwaltung

Anschluss-Blatt-Nr.: 17

Anschluss-Blatt-Nr.: 15

WK5100_GP_TP_TG_230427-WPG.dwg

Gemeinde Wertingen
Gemarkung Hettlingen

TS 017.03
45°0'
X= 623138.88
Y=5377190.78

TS 017.02
24°46'
X= 623212.44
Y=5377157.71

TS 017.01
5°41'
X= 623356.17
Y=5377159.14

R 24 · R 23 · R 22 · R 131

gepl. 5100 (WK51) 700/100 AUGUSTA
5001 (SV50) 450/60
13.05 Kupfer BG

ES

Schutzrohr

EL 380-kV-Höchstspannungsfreileitung Amprion
Dellmensingen - Meitingen, Mast 168 bis 217
Leitungshöhe 23.5 m ü. GOK

Mast 206
Höhe 20.5 m ü. GOK

W DN 250 AZ

Ok439.85
So438.85

Brückenbauwerk

Versorgungsanlage

Planfeststellungsbehörde

N

**Legende** (themenbezogene Auswahl zum vorliegenden Plan; weitere Verwendungen gemäß Symbol-/ Zeichenverzeichnis):

- Gemarkung
- Flurstücks-Grenze
- Topografie
- Fremdleitungen
- Bestand Gas bayernets
- Gastransportleitung geplant
- KKS-Anlagen geplant
- Schutzstreifen (dingliche Sicherung)
- TS-Punkt mit Nr., Winkel u. Koordinate
- Kilometrierung km 00+00
- Schilderpfahl (SPf)
- Schilderpfahl mit Messkontakt (MK)
- Arbeitsstreifen

0 10 20 30 40 50 Meter

| Rev. | Datum | Änderung |
|---|---|---|
| | | |

Geplante Gastransportleitung AUGUSTA von Wertingen nach Kötz
Planunterlagen zum Planfeststellungsverfahren (PF-V)

Trassierungsplan Lage

Leitung 5100 (WK51)
DN 700 MOP 100
Schutzstreifen 10 m

Weishaupt Planungen GmbH
Planung und Bauüberwachung

im Auftrag der bayernets

Bundesland: Bayern | Regierungsbezirk: Schwaben | Landkreis: Dillingen a.d.Donau

| | Datum | Name | Format | Maßstab | Revision |
|---|---|---|---|---|---|
| Erstellt | 27.04.2023 | Döring; Hahn / WPG | DIN A3 | 1 : 1.000 | 0 |
| Geprüft | 27.04.2023 | Thiele / WPG | Planname | | Blatt-Nr. |
| Freigegeben | 27.04.2023 | Ambs / bayernets | WK5100_GP_TP_TG_017 | | |

Geobasisdaten: Bayerische Vermessungsverwaltung

Anschluss-Blatt-Nr.: 18

Anschluss-Blatt-Nr.: 16

WK5100_GP_TP_TG_230427-WPG.dwg

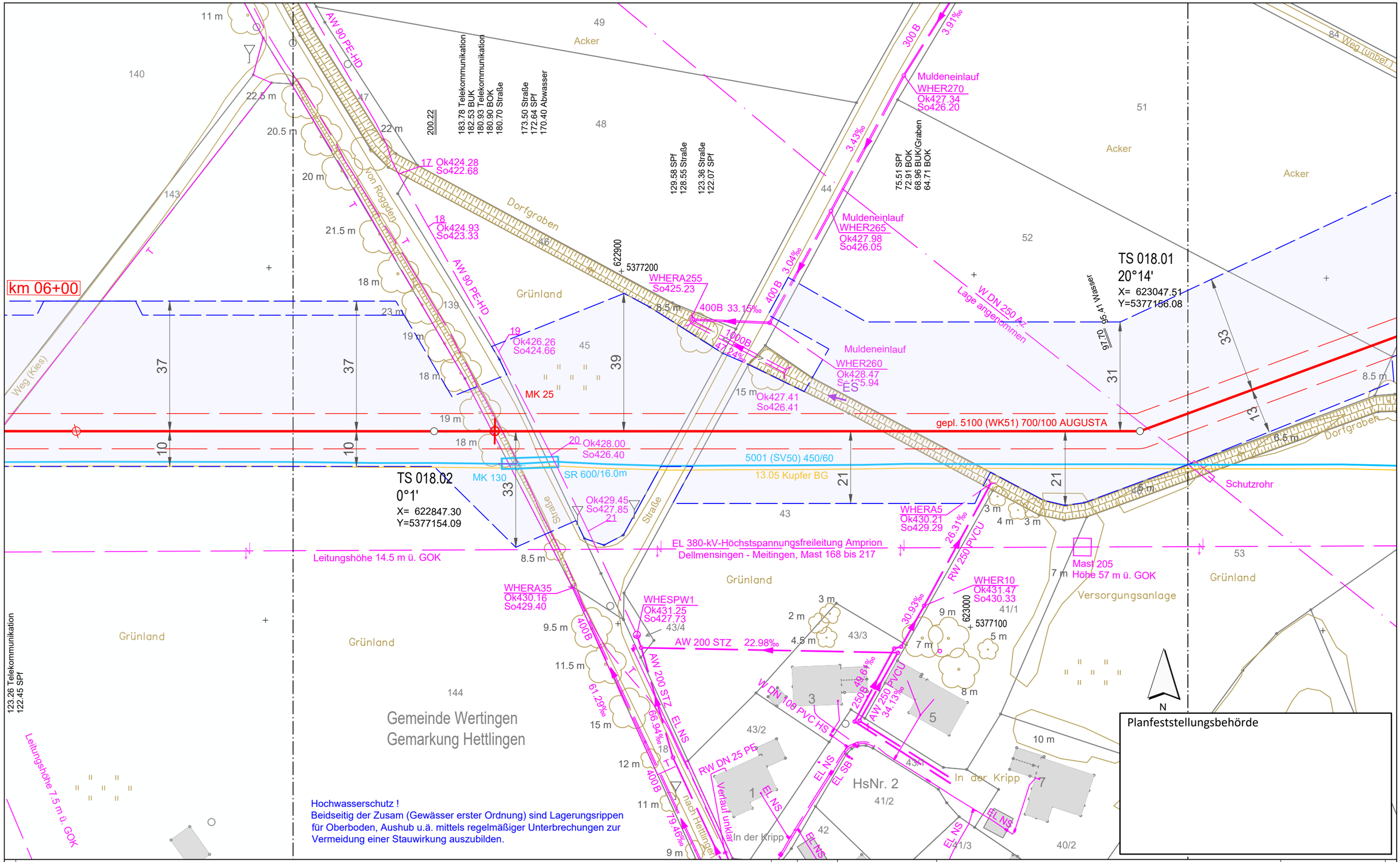


Legende (themenbezogene Auswahl zum vorliegenden Plan; weitere Verwendungen gemäß Symbol-/ Zeichenverzeichnis):

- Gemarkung
- Flurstücks-Grenze
- Topografie
- Fremdleitungen
- Bestand Gas bayernets
- Gastransportleitung geplant
- KKS-Anlagen geplant
- Schutzstreifen (dingliche Sicherung)
- TS-Punkt mit Nr., Winkel u. Koordinate
- Kilometrierung km 00+00
- Schilderpfahl (SPf)
- Schilderpfahl mit Messkontakt (MK)
- Arbeitsstreifen

0 10 20 30 40 50 Meter

| Rev. | Datum | Änderung |
|---|---|---|
| | | |

Geplante Gastransportleitung AUGUSTA von Wertingen nach Kötz
Planunterlagen zum Planfeststellungsverfahren (PF-V)

Trassierungsplan Lage

Leitung 5100 (WK51)
DN 700 MOP 100
Schutzstreifen 10 m

Weishaupt Planungen GmbH
Planung und Bauüberwachung

im Auftrag der bayernets energie transport systeme

| Bundesland: Bayern | Regierungsbezirk: Schwaben | Landkreis: Dillingen a.d.Donau | | | |
|---|---|---|---|---|---|
| | Datum | Name | Format | Maßstab | Revision |
| Erstellt | 27.04.2023 | Döring; Hahn / WPG | DIN A3 | 1 : 1.000 | 0 |
| Geprüft | 27.04.2023 | Thiele / WPG | Planname | | Blatt-Nr. |
| Freigegeben | 27.04.2023 | Ambs / bayernets | WK5100_GP_TP_TG_018 | | |

Geobasisdaten: Bayerische Vermessungsverwaltung

Anschluss-Blatt-Nr.: 19

Anschluss-Blatt-Nr.: 17

WK5100_GP_TP_TG_230427-WPG.dwg

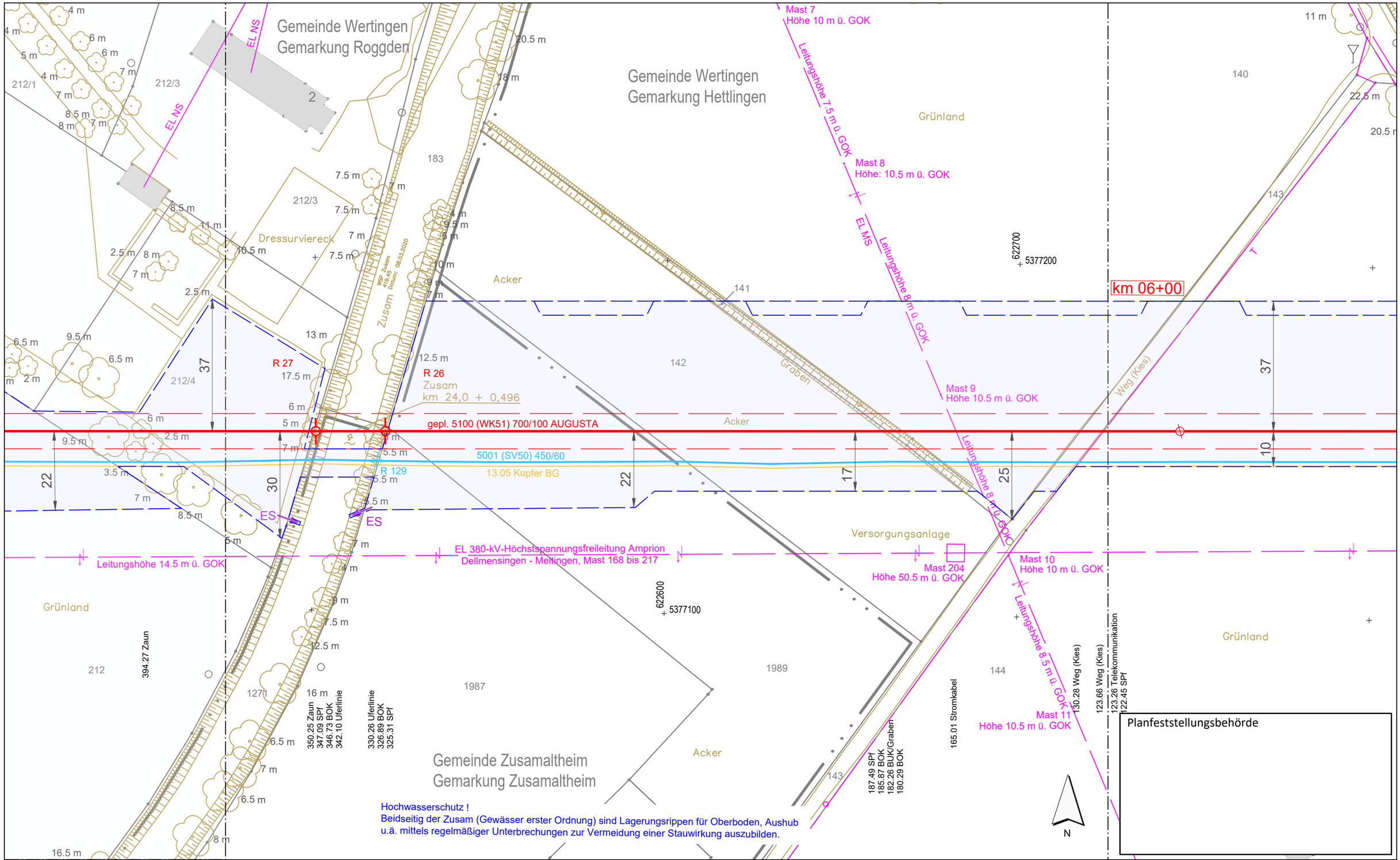


**Legende** (themenbezogene Auswahl zum vorliegenden Plan; weitere Verwendungen gemäß Symbol-/ Zeichenverzeichnis):

- Gemarkung
- Flurstücks-Grenze
- Topografie
- Fremdleitungen
- Bestand Gas bayernets
- Gastransportleitung geplant
- KKS-Anlagen geplant
- Schutzstreifen (dingliche Sicherung)
- TS-Punkt mit Nr., Winkel u. Koordinate
- Kilometrierung (km 00+00)
- Schilderpfahl (SPf)
- Schilderpfahl mit Messkontakt (MK)
- Arbeitsstreifen

0 10 20 30 40 50 Meter

| Rev. | Datum | Änderung |
|---|---|---|
| | | |

Geplante Gastransportleitung AUGUSTA von Wertingen nach Kötz
Planunterlagen zum Planfeststellungsverfahren (PF-V)

Trassierungsplan Lage

Leitung 5100 (WK51)
DN 700 MOP 100
Schutzstreifen 10 m

Weishaupt Planungen GmbH
Planung und Bauüberwachung

im Auftrag der bayernets
energie transport systeme

| Bundesland: Bayern | Regierungsbezirk: Schwaben | Landkreis: Dillingen a.d.Donau | | | |
|---|---|---|---|---|---|
| | Datum | Name | Format | Maßstab | Revision |
| Erstellt | 27.04.2023 | Döring; Hahn / WPG | DIN A3 | 1 : 1.000 | 0 |
| Geprüft | 27.04.2023 | Thiele / WPG | Planname | | Blatt-Nr. |
| Freigegeben | 27.04.2023 | Ambs / bayernets | WK5100_GP_TP_TG_019 | | |

Geobasisdaten: Bayerische Vermessungsverwaltung

Anschluss-Blatt-Nr.: 20

Anschluss-Blatt-Nr.: 18

WK5100_GP_TP_TG_230427-WPG.dwg

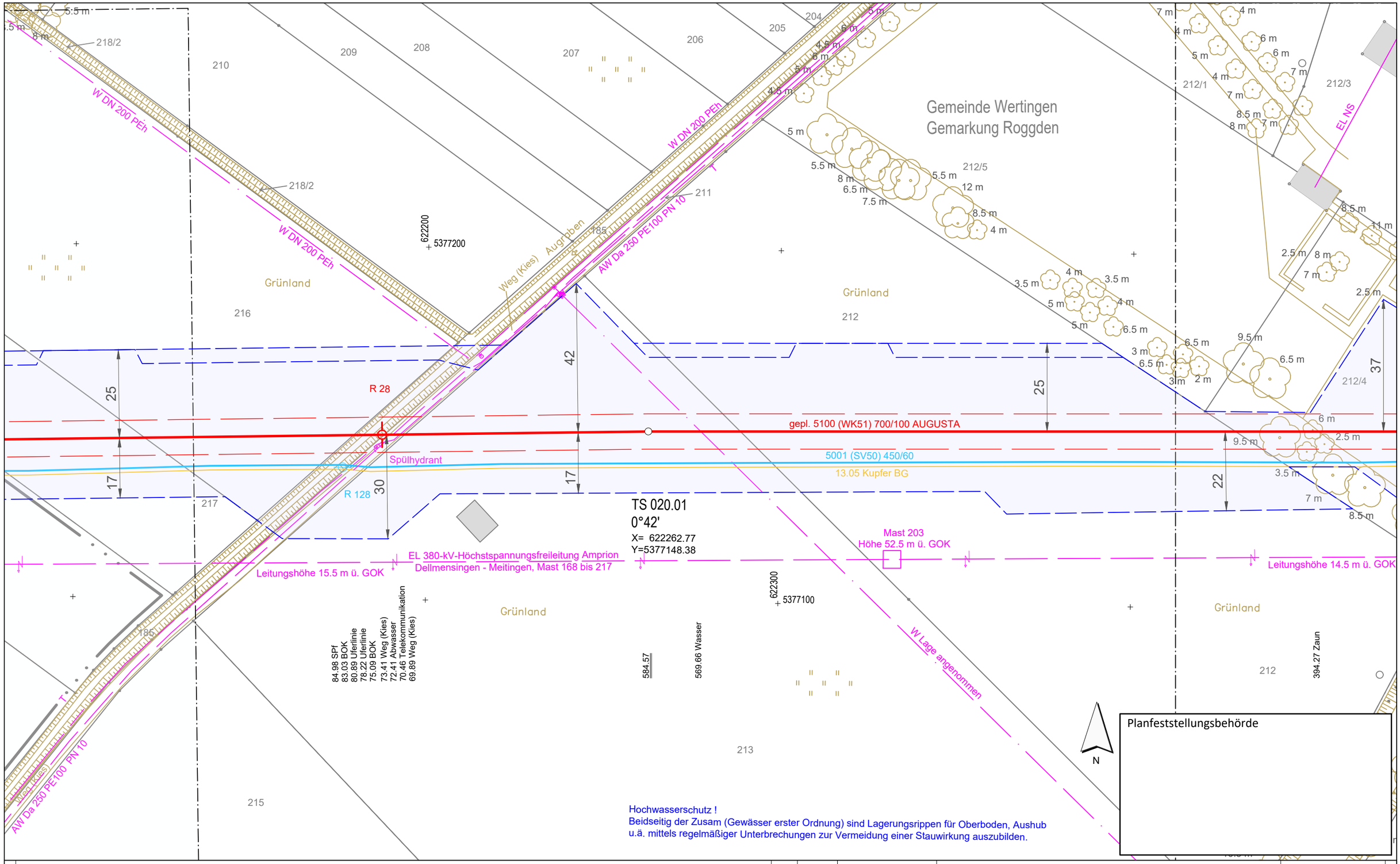


Legende (themenbezogene Auswahl zum vorliegenden Plan; weitere Verwendungen gemäß Symbol-/ Zeichenverzeichnis):

| | | | | | |
|---|---|---|---|---|---|
| Gemarkung | | Gastransportleitung geplant | | Schilderpfahl (SPf) | |
| Flurstücks-Grenze | | KKS-Anlagen geplant | | Schilderpfahl mit Messkontakt (MK) | |
| Topografie | | Schutzstreifen (dingliche Sicherung) | | Arbeitsstreifen | |
| Fremdleitungen | | TS-Punkt mit Nr., Winkel u. Koordinate | | | |
| Bestand Gas bayernets | | Kilometrierung | km 00+00 | | |

0 10 20 30 40 50 Meter

| Rev. | Datum | Änderung |
|---|---|---|
| | | |

Geplante Gastransportleitung AUGUSTA von Wertingen nach Kötz
Planunterlagen zum Planfeststellungsverfahren (PF-V)

Trassierungsplan Lage

Leitung 5100 (WK51)
DN 700 MOP 100
Schutzstreifen 10 m

Weishaupt Planungen GmbH
Planung und Bauüberwachung
im Auftrag der bayernets energie transport systeme

Bundesland: Bayern | Regierungsbezirk: Schwaben | Landkreis: Dillingen a.d.Donau

| | Datum | Name | Format | Maßstab | Revision |
|---|---|---|---|---|---|
| Erstellt | 27.04.2023 | Döring; Hahn / WPG | DIN A3 | 1 : 1.000 | 0 |
| Geprüft | 27.04.2023 | Thiele / WPG | Planname | | Blatt-Nr. |
| Freigegeben | 27.04.2023 | Ambs / bayernets | WK5100_GP_TP_TG_ | | 020 |

Geobasisdaten: Bayerische Vermessungsverwaltung

Anschluss-Blatt-Nr.: 21

Anschluss-Blatt-Nr.: 19

WK5100_GP_TP_TG_230427-WPG.dwg

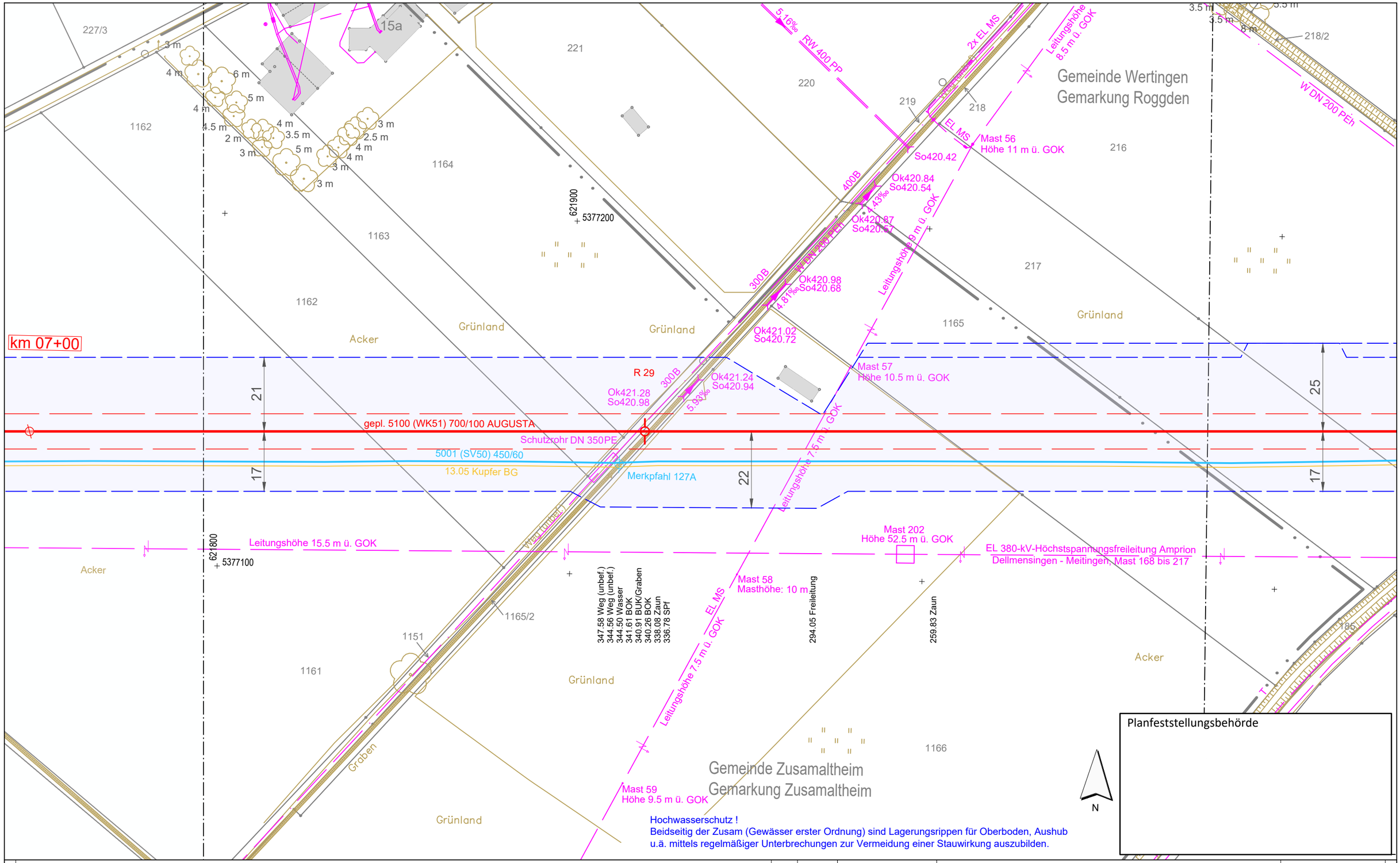


Planfeststellungsbehörde

Hochwasserschutz !
Beidseitig der Zusam (Gewässer erster Ordnung) sind Lagerungsrippen für Oberboden, Aushub u.ä. mittels regelmäßiger Unterbrechungen zur Vermeidung einer Stauwirkung auszubilden.

Anschluss-Blatt-Nr.: 22

**Legende** (themenbezogene Auswahl zum vorliegenden Plan; weitere Verwendungen gemäß Symbol-/ Zeichenverzeichnis):

- Gemarkung
- Flurstücks-Grenze
- Topografie
- Fremdleitungen
- Bestand Gas bayernets
- Gastransportleitung geplant
- KKS-Anlagen geplant
- Schutzstreifen (dingliche Sicherung)
- TS-Punkt mit Nr., Winkel u. Koordinate
- Kilometrierung km 00+00
- Schilderpfahl (SPf)
- Schilderpfahl mit Messkontakt (MK)
- Arbeitsstreifen

0 10 20 30 40 50 Meter

| Rev. | Datum | Änderung |
|---|---|---|
| | | |
| | | |
| | | |

Geplante Gastransportleitung AUGUSTA von Wertingen nach Kötz
Planunterlagen zum Planfeststellungsverfahren (PF-V)

Trassierungsplan Lage

Leitung 5100 (WK51)
DN 700 MOP 100
Schutzstreifen 10 m

Weishaupt Planungen GmbH
Planung und Bauüberwachung

im Auftrag der bayernets energie transport systeme

| Bundesland: Bayern | Regierungsbezirk: Schwaben | Landkreis: Dillingen a.d.Donau | | | |
|---|---|---|---|---|---|
| | Datum | Name | Format | Maßstab | Revision |
| Erstellt | 27.04.2023 | Döring; Hahn / WPG | DIN A3 | 1 : 1.000 | 0 |
| Geprüft | 27.04.2023 | Thiele / WPG | Planname | | Blatt-Nr. |
| Freigegeben | 27.04.2023 | Ambs / bayernets | WK5100_GP_TP_TG | | 021 |

Geobasisdaten: Bayerische Vermessungsverwaltung

Anschluss-Blatt-Nr.: 20

WK5100_GP_TP_TG_230427-WPG.dwg

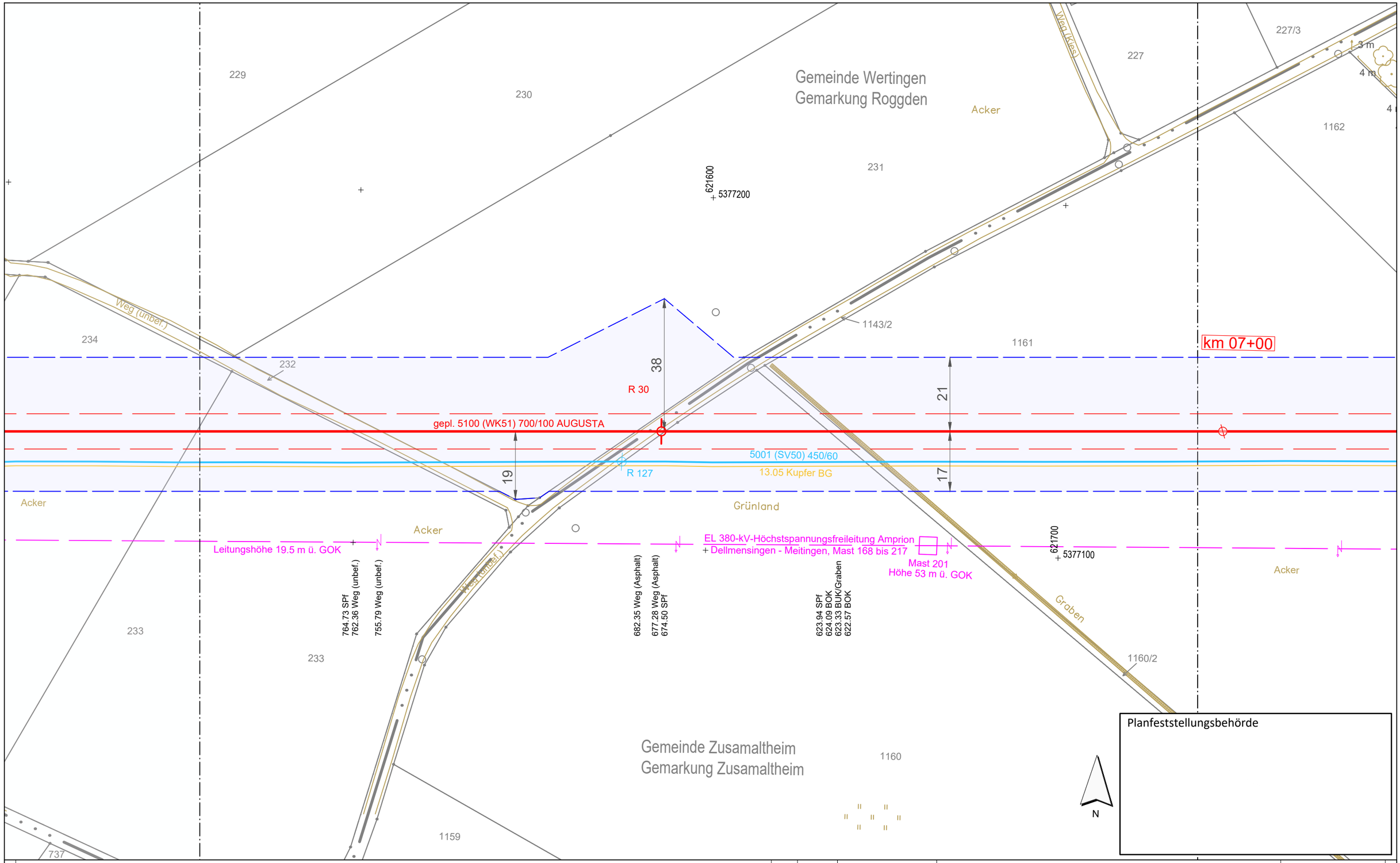


Planfeststellungsbehörde

Anschluss-Blatt-Nr.: 23

**Legende** (themenbezogene Auswahl zum vorliegenden Plan; weitere Verwendungen gemäß Symbol-/ Zeichenverzeichnis):

- Gemarkung
- Flurstücks-Grenze
- Topografie
- Fremdleitungen
- Bestand Gas bayernets
- Gastransportleitung geplant
- KKS-Anlagen geplant
- Schutzstreifen (dingliche Sicherung)
- TS-Punkt mit Nr., Winkel u. Koordinate
- Kilometrierung km 00+00
- Schilderpfahl (SPf)
- Schilderpfahl mit Messkontakt (MK)
- Arbeitsstreifen

0 10 20 30 40 50 Meter

| Rev. | Datum | Änderung |
|---|---|---|
| | | |
| | | |
| | | |
| | | |
| | | |
| | | |
| | | |

Geplante Gastransportleitung AUGUSTA von Wertingen nach Kötz
Planunterlagen zum Planfeststellungsverfahren (PF-V)

## Trassierungsplan Lage

Leitung 5100 (WK51)
DN 700 MOP 100
Schutzstreifen 10 m

Weishaupt Planungen GmbH
Planung und Bauüberwachung

im Auftrag der bayernets energie transport systeme

| Bundesland: Bayern | Regierungsbezirk: Schwaben | Landkreis: Dillingen a.d.Donau | | | |
|---|---|---|---|---|---|
| | Datum | Name | Format | Maßstab | Revision |
| Erstellt | 27.04.2023 | Döring; Hahn / WPG | DIN A3 | 1 : 1.000 | 0 |
| Geprüft | 27.04.2023 | Thiele / WPG | Planname | | Blatt-Nr. |
| Freigegeben | 27.04.2023 | Ambs / bayernets | WK5100_GP_TP_TG | | 022 |

Geobasisdaten: Bayerische Vermessungsverwaltung

Anschluss-Blatt-Nr.: 21

WK5100_GP_TP_TG_230427-WPG.dwg

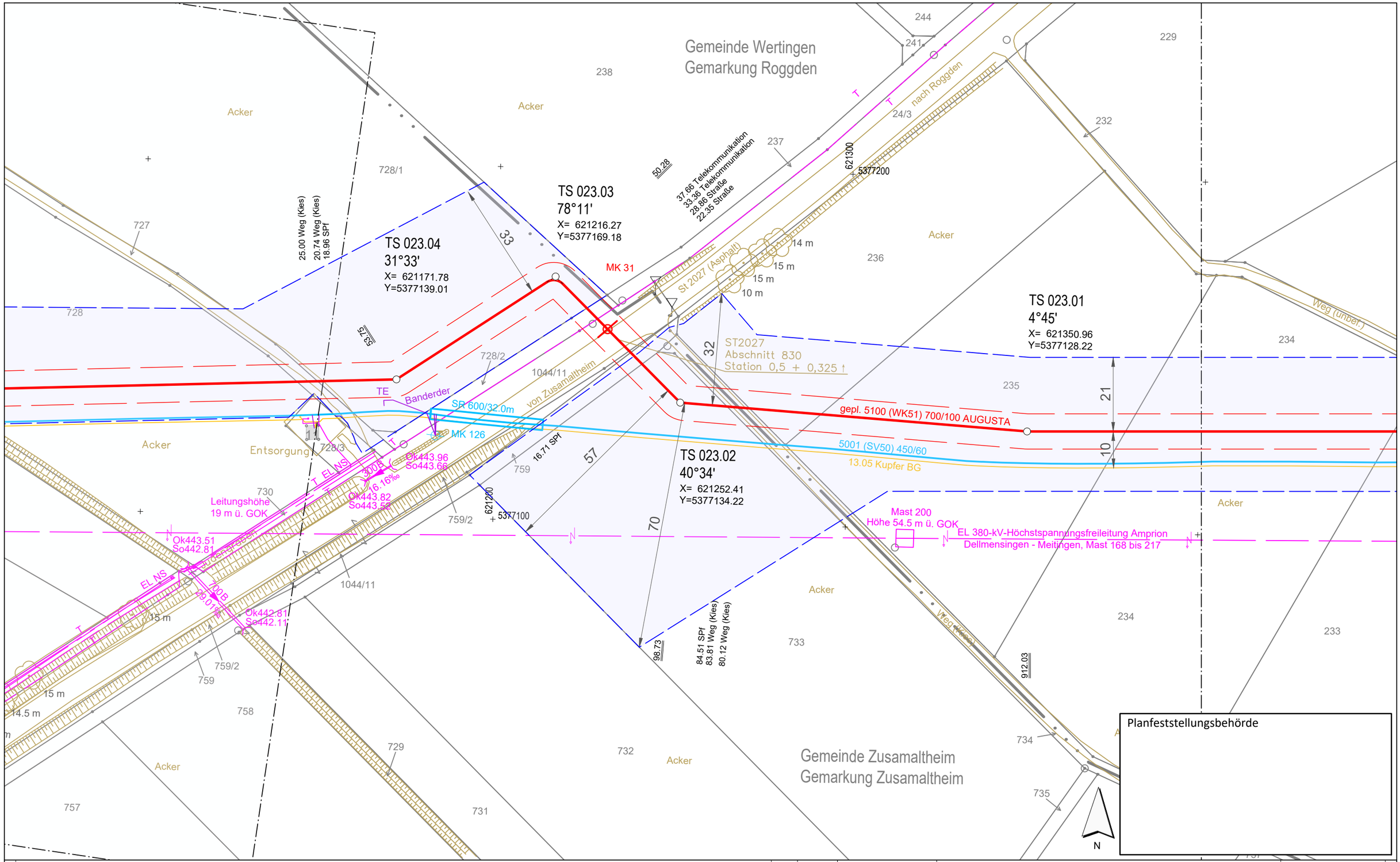


Legende (themenbezogene Auswahl zum vorliegenden Plan; weitere Verwendungen gemäß Symbol-/ Zeichenverzeichnis):

- Gemarkung
- Flurstücks-Grenze
- Topografie
- Fremdleitungen
- Bestand Gas bayernets
- Gastransportleitung geplant
- KKS-Anlagen geplant
- Schutzstreifen (dingliche Sicherung)
- TS-Punkt mit Nr., Winkel u. Koordinate
- Kilometrierung km 00+00
- Schilderpfahl (SPf)
- Schilderpfahl mit Messkontakt (MK)
- Arbeitsstreifen

0 10 20 30 40 50 Meter

| Rev. | Datum | Änderung |
|---|---|---|
| | | |

Geplante Gastransportleitung AUGUSTA von Wertingen nach Kötz
Planunterlagen zum Planfeststellungsverfahren (PF-V)

Trassierungsplan Lage

Leitung 5100 (WK51)
DN 700 MOP 100
Schutzstreifen 10 m

Weishaupt Planungen GmbH
Planung und Bauüberwachung

im Auftrag der bayernets energie für transport-systeme

| Bundesland: Bayern | Regierungsbezirk: Schwaben | Landkreis: Dillingen a.d.Donau | | | |
|---|---|---|---|---|---|
| | Datum | Name | Format | Maßstab | Revision |
| Erstellt | 27.04.2023 | Döring; Hahn / WPG | DIN A3 | 1 : 1.000 | 0 |
| Geprüft | 27.04.2023 | Thiele / WPG | Planname | | Blatt-Nr. |
| Freigegeben | 27.04.2023 | Ambs / bayernets | WK5100_GP_TP_TG_023 | | |

Geobasisdaten: Bayerische Vermessungsverwaltung

Anschluss-Blatt-Nr.: 24

Anschluss-Blatt-Nr.: 22

WK5100_GP_TP_TG_230427-WPG.dwg

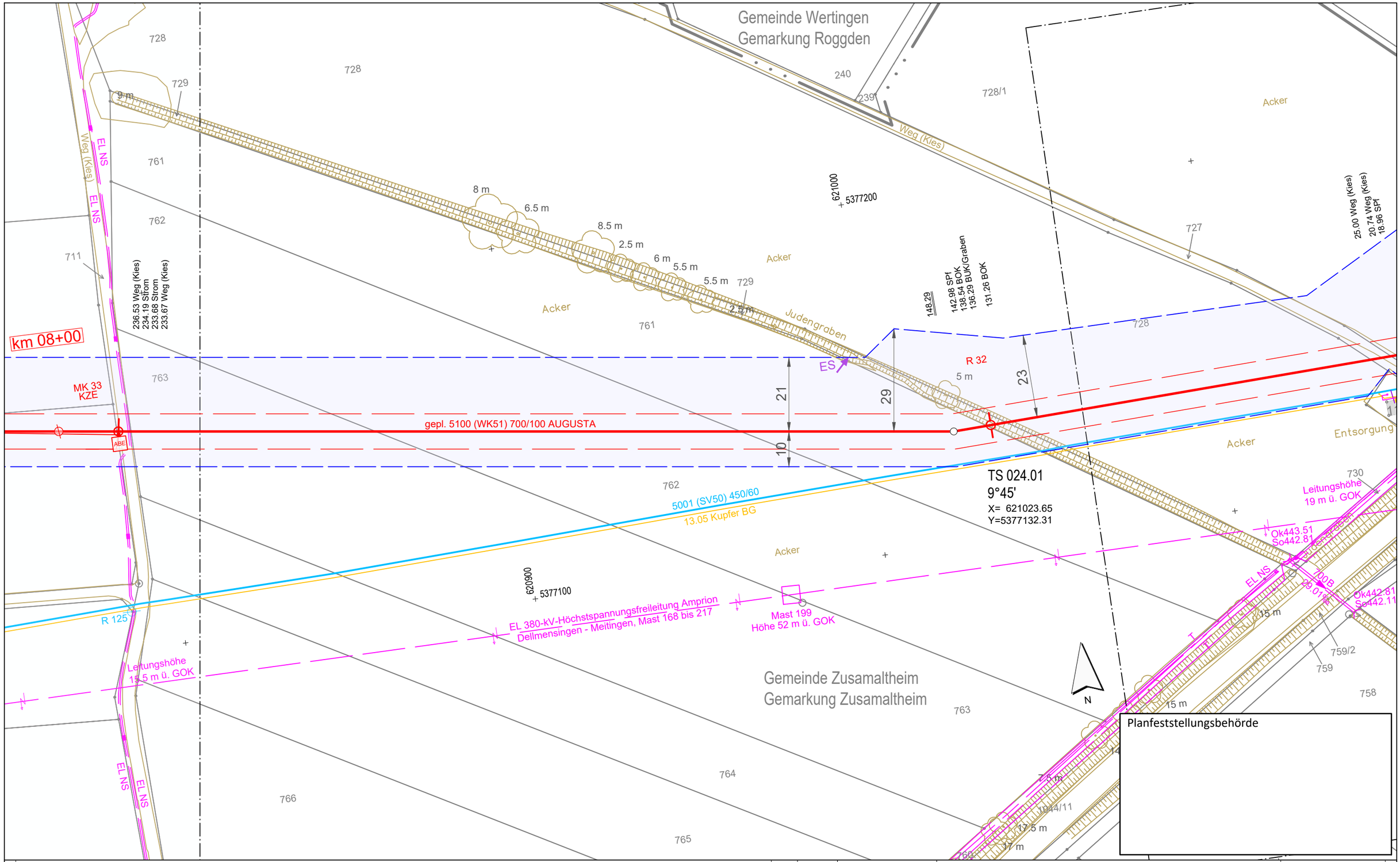


Legende (themenbezogene Auswahl zum vorliegenden Plan; weitere Verwendungen gemäß Symbol-/ Zeichenverzeichnis):

- Gemarkung
- Flurstücks-Grenze
- Topografie
- Fremdleitungen
- Bestand Gas bayernets
- Gastransportleitung geplant
- KKS-Anlagen geplant
- Schutzstreifen (dingliche Sicherung)
- TS-Punkt mit Nr., Winkel u. Koordinate
- Kilometrierung km 00+00
- Schilderpfahl (SPf)
- Schilderpfahl mit Messkontakt (MK)
- Arbeitsstreifen

0 10 20 30 40 50 Meter

| Rev. | Datum | Änderung |
|---|---|---|
| | | |

Geplante Gastransportleitung AUGUSTA von Wertingen nach Kötz
Planunterlagen zum Planfeststellungsverfahren (PF-V)

Trassierungsplan Lage

Leitung 5100 (WK51)
DN 700 MOP 100
Schutzstreifen 10 m

Weishaupt Planungen GmbH
Planung und Bauüberwachung

im Auftrag der bayernets

| Bundesland: Bayern | Regierungsbezirk: Schwaben | Landkreis: Dillingen a.d.Donau | | | |
|---|---|---|---|---|---|
| | Datum | Name | Format | Maßstab | Revision |
| Erstellt | 27.04.2023 | Döring; Hahn / WPG | DIN A3 | 1 : 1.000 | 0 |
| Geprüft | 27.04.2023 | Thiele / WPG | Planname | | Blatt-Nr. |
| Freigegeben | 27.04.2023 | Ambs / bayernets | WK5100_GP_TP_TG_024 | | |

Geobasisdaten: Bayerische Vermessungsverwaltung

Anschluss-Blatt-Nr.: 25

Anschluss-Blatt-Nr.: 23

WK5100_GP_TP_TG_230427-WPG.dwg

Gemeinde Zusamaltheim
Gemarkung Zusamaltheim

gepl. 5100 (WK51) 700/100 AUGUSTA

km 08+00

MK 33
KZE

ABE

R 34

R 125

TS 026.01
41°0'
X= 620469.48
Y=5377201.96

553.52 SPf
551.41 Weg (Kies)
548.07 Weg (Kies)

405.28 Weg (Kies)
402.46 Weg (Kies)
401.89 SPf

236.53 Weg (Kies)
234.19 Strom
233.68 Strom
233.67 Weg (Kies)

16.35 Telekommunikation
15.28 Telekommunikation
14.52 Strom
10.98 Weg (Asphalt)
10.07 Spf

620700
5377200

620600
5377100

5001 (SV50) 450/60
13.05 Kupfer BG

EL 380-kV-Höchstspannungsfreileitung
Amprion Dellmensingen - Meitingen,
Mast 168 bis 217

Leitungshöhe
15.5 m ü. GOK

Mast 198
Höhe 48 m ü. GOK

Planfeststellungsbehörde

N

Legende (themenbezogene Auswahl zum vorliegenden Plan; weitere Verwendungen gemäß Symbol-/ Zeichenverzeichnis):

- Gemarkung
- Flurstücks-Grenze
- Topografie
- Fremdleitungen
- Bestand Gas bayernets
- Gastransportleitung geplant
- KKS-Anlagen geplant
- Schutzstreifen (dingliche Sicherung)
- TS-Punkt mit Nr., Winkel u. Koordinate
- Kilometrierung km 00+00
- Schilderpfahl (SPf)
- Schilderpfahl mit Messkontakt (MK)
- Arbeitsstreifen

0 10 20 30 40 50 Meter

| Rev. | Datum | Änderung |
|---|---|---|
| | | |

Geplante Gastransportleitung AUGUSTA von Wertingen nach Kötz
Planunterlagen zum Planfeststellungsverfahren (PF-V)

Trassierungsplan Lage

Leitung 5100 (WK51)
DN 700 MOP 100
Schutzstreifen 10 m

Weishaupt Planungen GmbH
Planung und Bauüberwachung

im Auftrag der bayernets energie transport systeme

| Bundesland: Bayern | Regierungsbezirk: Schwaben | Landkreis: Dillingen a.d.Donau | | | |
|---|---|---|---|---|---|
| | Datum | Name | Format | Maßstab | Revision |
| Erstellt | 27.04.2023 | Döring; Hahn / WPG | DIN A3 | 1 : 1.000 | 0 |
| Geprüft | 27.04.2023 | Thiele / WPG | Planname | | Blatt-Nr. |
| Freigegeben | 27.04.2023 | Ambs / bayernets | WK5100_GP_TP_TG | | 025 |

Geobasisdaten: Bayerische Vermessungsverwaltung

Anschluss-Blatt-Nr.: 26

Anschluss-Blatt-Nr.: 24

WK5100_GP_TP_TG_230427-WPG.dwg

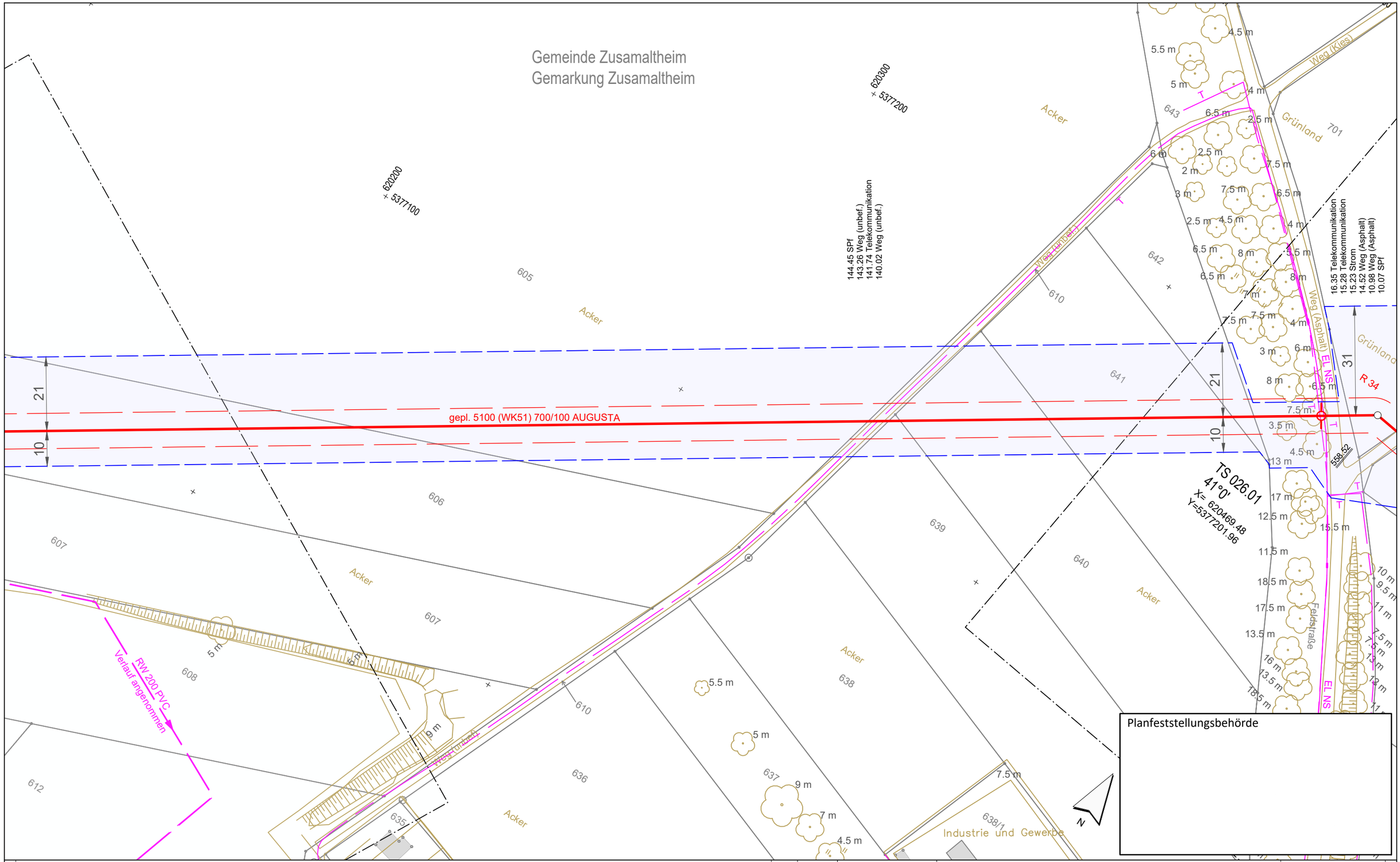


Planfeststellungsbehörde

Legende (themenbezogene Auswahl zum vorliegenden Plan; weitere Verwendungen gemäß Symbol-/ Zeichenverzeichnis):

- Gemarkung
- Flurstücks-Grenze
- Topografie
- Fremdleitungen
- Bestand Gas bayernets
- Gastransportleitung geplant
- KKS-Anlagen geplant
- Schutzstreifen (dingliche Sicherung)
- TS-Punkt mit Nr., Winkel u. Koordinate
- Kilometrierung km 00+00
- Schilderpfahl (SPf)
- Schilderpfahl mit Messkontakt (MK)
- Arbeitsstreifen

0 10 20 30 40 50 Meter

| Rev. | Datum | Änderung |
|---|---|---|
| | | |

Geplante Gastransportleitung AUGUSTA von Wertingen nach Kötz
Planunterlagen zum Planfeststellungsverfahren (PF-V)

Trassierungsplan Lage

Leitung 5100 (WK51)
DN 700 MOP 100
Schutzstreifen 10 m

Weishaupt Planungen GmbH
Planung und Bauüberwachung

im Auftrag der bayernets energie transport systeme

| Bundesland: Bayern | Regierungsbezirk: Schwaben | Landkreis: Dillingen a.d.Donau | | | |
|---|---|---|---|---|---|
| | Datum | Name | Format | Maßstab | Revision |
| Erstellt | 27.04.2023 | Döring; Hahn / WPG | DIN A3 | 1 : 1.000 | 0 |
| Geprüft | 27.04.2023 | Thiele / WPG | Planname | | Blatt-Nr. |
| Freigegeben | 27.04.2023 | Ambs / bayernets | WK5100_GP_TP_TG | | 026 |

Geobasisdaten: Bayerische Vermessungsverwaltung

Anschluss-Blatt-Nr.: 27

Anschluss-Blatt-Nr.: 25

WK5100_GP_TP_TG_230427-WPG.dwg

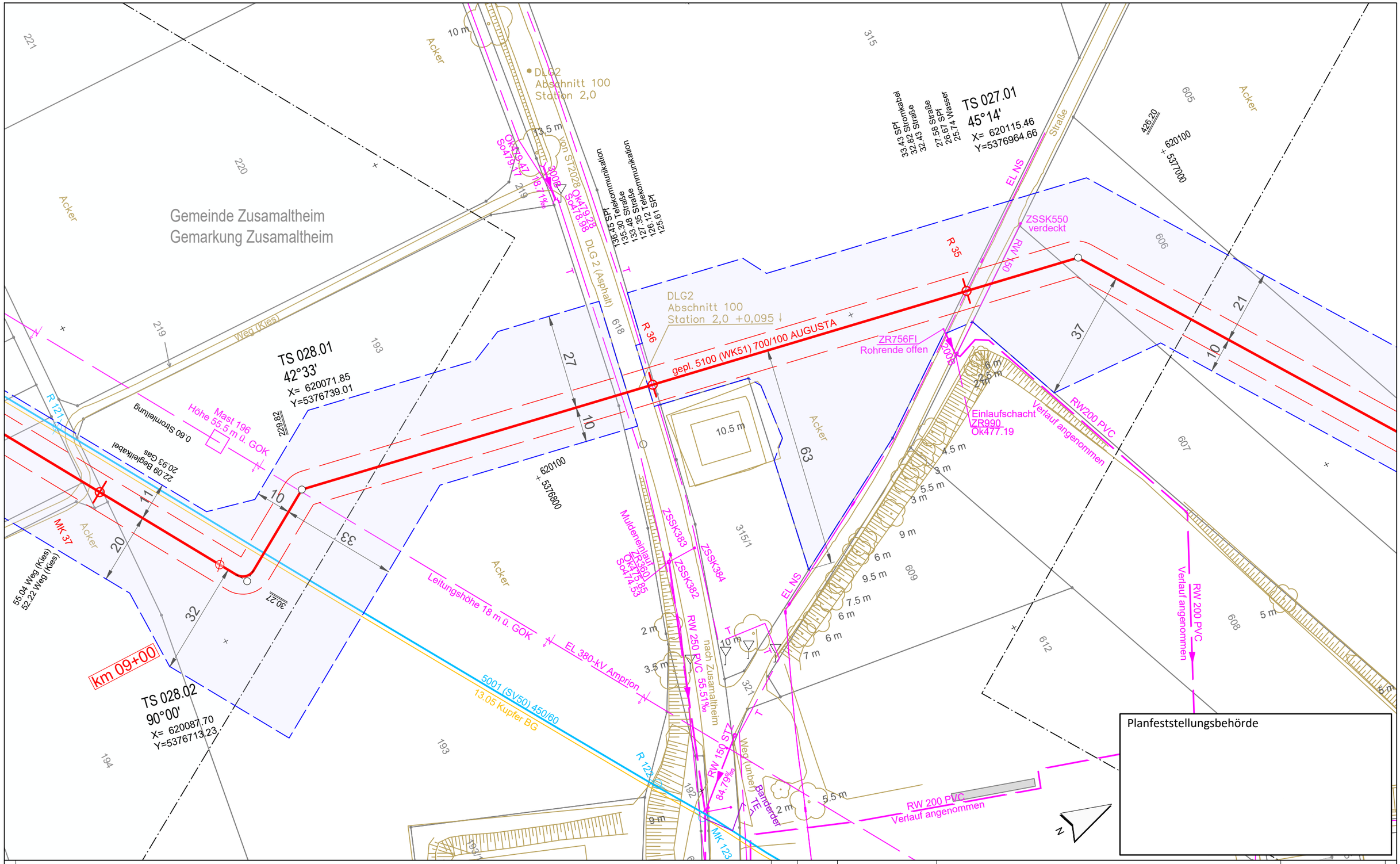


**Legende** (themenbezogene Auswahl zum vorliegenden Plan; weitere Verwendungen gemäß Symbol-/ Zeichenverzeichnis):

- Gemarkung
- Flurstücks-Grenze
- Topografie
- Fremdleitungen
- Bestand Gas bayernets
- Gastransportleitung geplant
- KKS-Anlagen geplant
- Schutzstreifen (dingliche Sicherung)
- TS-Punkt mit Nr., Winkel u. Koordinate
- Kilometrierung km 00+00
- Schilderpfahl (SPf)
- Schilderpfahl mit Messkontakt (MK)
- Arbeitsstreifen

0 10 20 30 40 50 Meter

Anschluss-Blatt-Nr.: 28

| Rev. | Datum | Änderung |
|---|---|---|
| | | |

Geplante Gastransportleitung AUGUSTA von Wertingen nach Kötz
Planunterlagen zum Planfeststellungsverfahren (PF-V)

## Trassierungsplan Lage

Leitung 5100 (WK51)
DN 700 MOP 100
Schutzstreifen 10 m

Weishaupt Planungen GmbH
Planung und Bauüberwachung

im Auftrag der bayernets energie transport systeme

| | | | | | |
|---|---|---|---|---|---|
| Bundesland: Bayern | Regierungsbezirk: Schwaben | Landkreis: Dillingen a.d.Donau | | | |
| | Datum | Name | Format | Maßstab | Revision |
| Erstellt | 27.04.2023 | Döring; Hahn / WPG | DIN A3 | 1 : 1.000 | 0 |
| Geprüft | 27.04.2023 | Thiele / WPG | Planname | | Blatt-Nr. |
| Freigegeben | 27.04.2023 | Ambs / bayernets | WK5100_GP_TP_TG | | 027 |

Geobasisdaten: Bayerische Vermessungsverwaltung

Anschluss-Blatt-Nr.: 26

WK5100_GP_TP_TG_230427-WPG.dwg

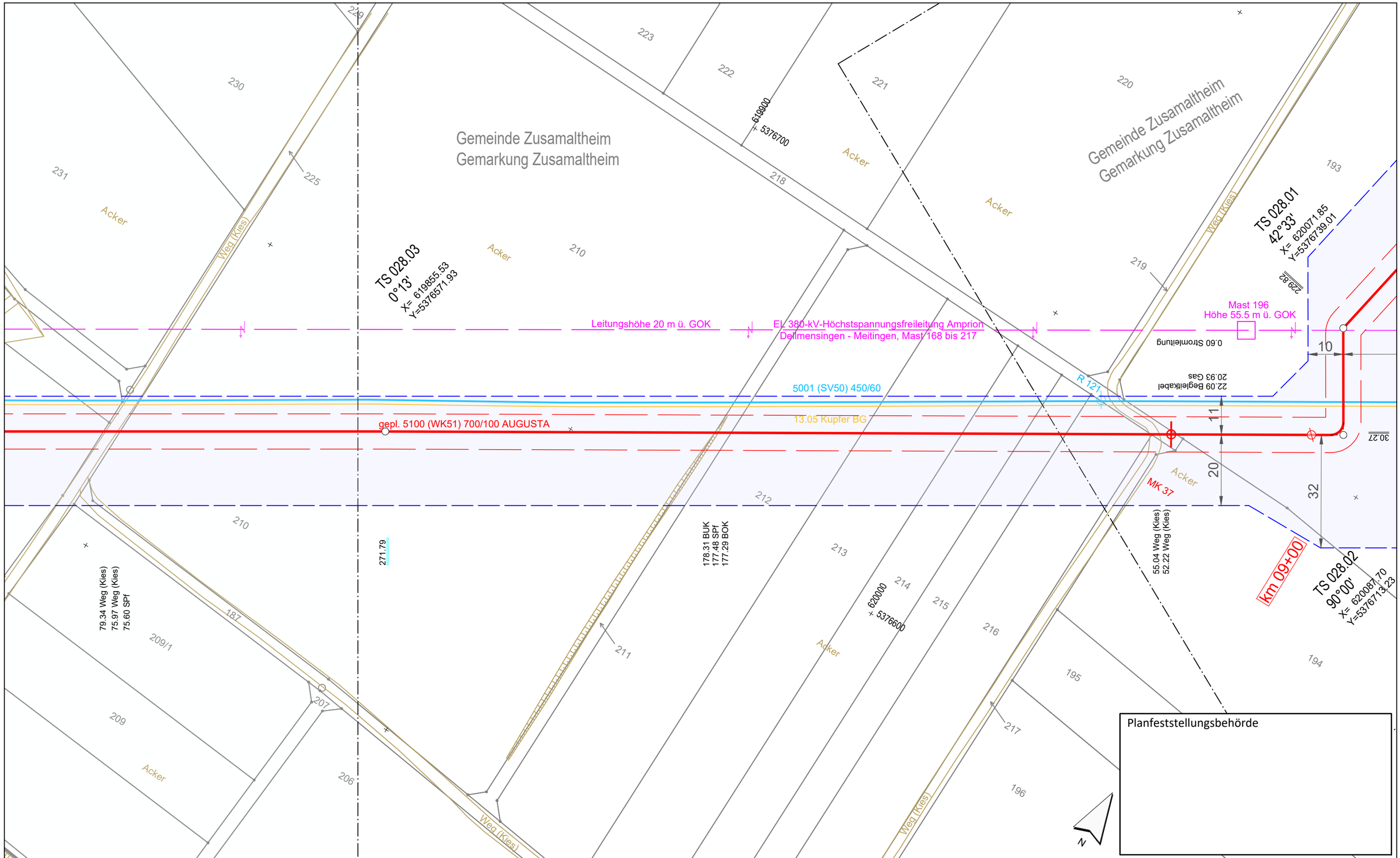


Planfeststellungsbehörde

Legende (themenbezogene Auswahl zum vorliegenden Plan; weitere Verwendungen gemäß Symbol-/ Zeichenverzeichnis):

- Gemarkung
- Flurstücks-Grenze
- Topografie
- Fremdleitungen
- Bestand Gas bayernets
- Gastransportleitung geplant
- KKS-Anlagen geplant
- Schutzstreifen (dingliche Sicherung)
- TS-Punkt mit Nr., Winkel u. Koordinate
- Kilometrierung (km 00+00)
- Schilderpfahl (SPf)
- Schilderpfahl mit Messkontakt (MK)
- Arbeitsstreifen

0 10 20 30 40 50 Meter

| Rev. | Datum | Änderung |
|---|---|---|
| | | |

Geplante Gastransportleitung AUGUSTA von Wertingen nach Kötz
Planunterlagen zum Planfeststellungsverfahren (PF-V)

Trassierungsplan Lage

Leitung 5100 (WK51)
DN 700 MOP 100
Schutzstreifen 10 m

Weishaupt Planungen GmbH
Planung und Bauüberwachung

im Auftrag der bayernets

| Bundesland: Bayern | Regierungsbezirk: Schwaben | Landkreis: Dillingen a.d.Donau | | | |
|---|---|---|---|---|---|
| | Datum | Name | Format | Maßstab | Revision |
| Erstellt | 27.04.2023 | Döring; Hahn / WPG | DIN A3 | 1 : 1.000 | 0 |
| Geprüft | 27.04.2023 | Thiele / WPG | Planname | | Blatt-Nr. |
| Freigegeben | 27.04.2023 | Ambs / bayernets | WK5100_GP_TP_TG_ | | 028 |

Geobasisdaten: Bayerische Vermessungsverwaltung

Anschluss-Blatt-Nr.: 29

Anschluss-Blatt-Nr.: 27

WK5100_GP_TP_TG_230427-WPG.dwg

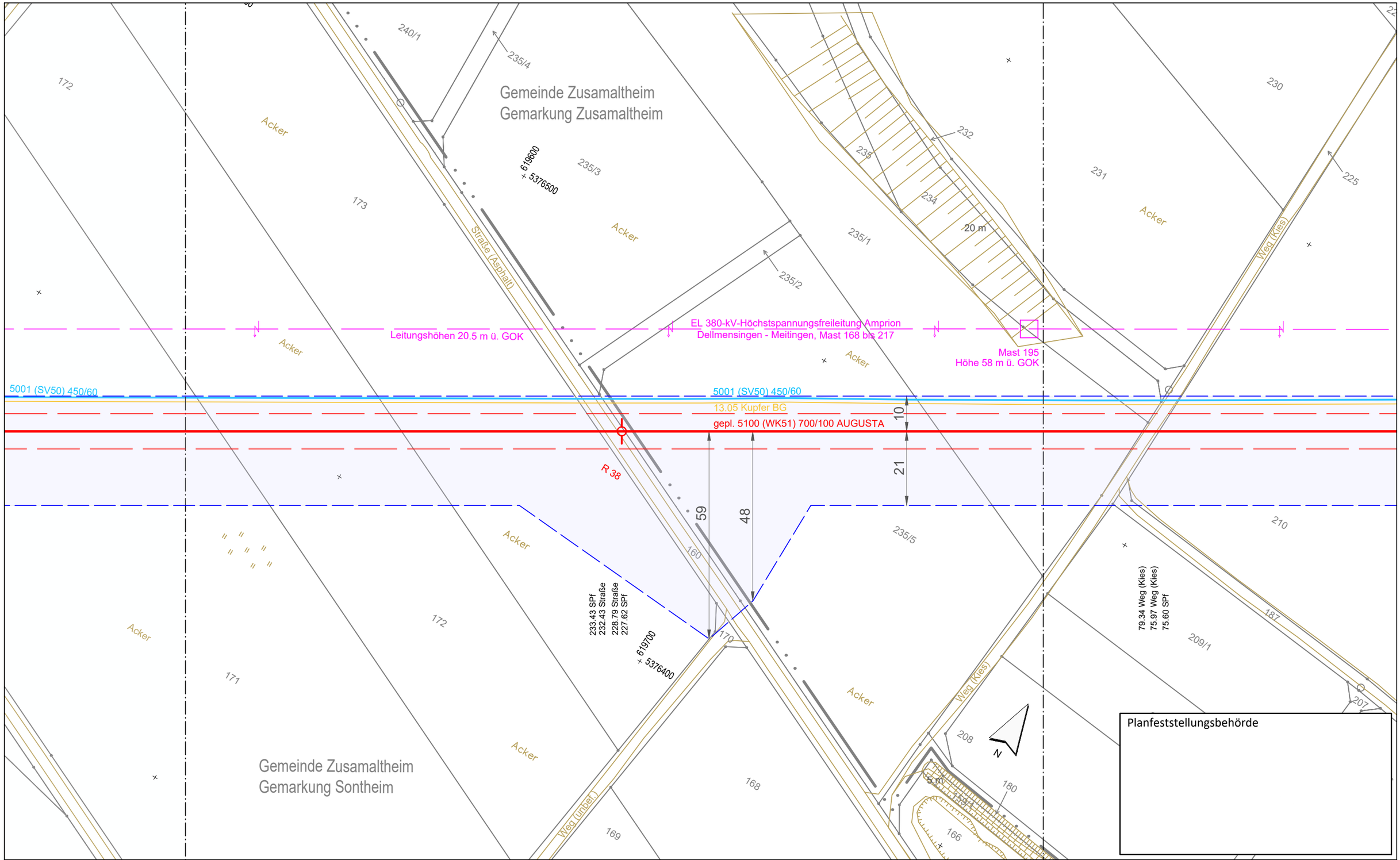


Legende (themenbezogene Auswahl zum vorliegenden Plan; weitere Verwendungen gemäß Symbol-/ Zeichenverzeichnis):

- Gemarkung
- Flurstücks-Grenze
- Topografie
- Fremdleitungen
- Bestand Gas bayernets
- Gastransportleitung geplant
- KKS-Anlagen geplant
- Schutzstreifen (dingliche Sicherung)
- TS-Punkt mit Nr., Winkel u. Koordinate
- Kilometrierung (km 00+00)
- Schilderpfahl (SPf)
- Schilderpfahl mit Messkontakt (MK)
- Arbeitsstreifen

0 10 20 30 40 50 Meter

| Rev. | Datum | Änderung |
|---|---|---|
| | | |

Geplante Gastransportleitung AUGUSTA von Wertingen nach Kötz
Planunterlagen zum Planfeststellungsverfahren (PF-V)

Trassierungsplan Lage

Leitung 5100 (WK51)
DN 700 MOP 100
Schutzstreifen 10 m

Weishaupt Planungen GmbH
Planung und Bauüberwachung

im Auftrag der bayernets energie transport systeme

| Bundesland: Bayern | Regierungsbezirk: Schwaben | Landkreis: Dillingen a.d.Donau | | | |
|---|---|---|---|---|---|
| | Datum | Name | Format | Maßstab | Revision |
| Erstellt | 27.04.2023 | Döring; Hahn / WPG | DIN A3 | 1 : 1.000 | 0 |
| Geprüft | 27.04.2023 | Thiele / WPG | Planname | | Blatt-Nr. |
| Freigegeben | 27.04.2023 | Ambs / bayernets | WK5100_GP_TP_TG_ | | 029 |

Geobasisdaten: Bayerische Vermessungsverwaltung

Anschluss-Blatt-Nr.: 30

Anschluss-Blatt-Nr.: 28

WK5100_GP_TP_TG_230427-WPG.dwg

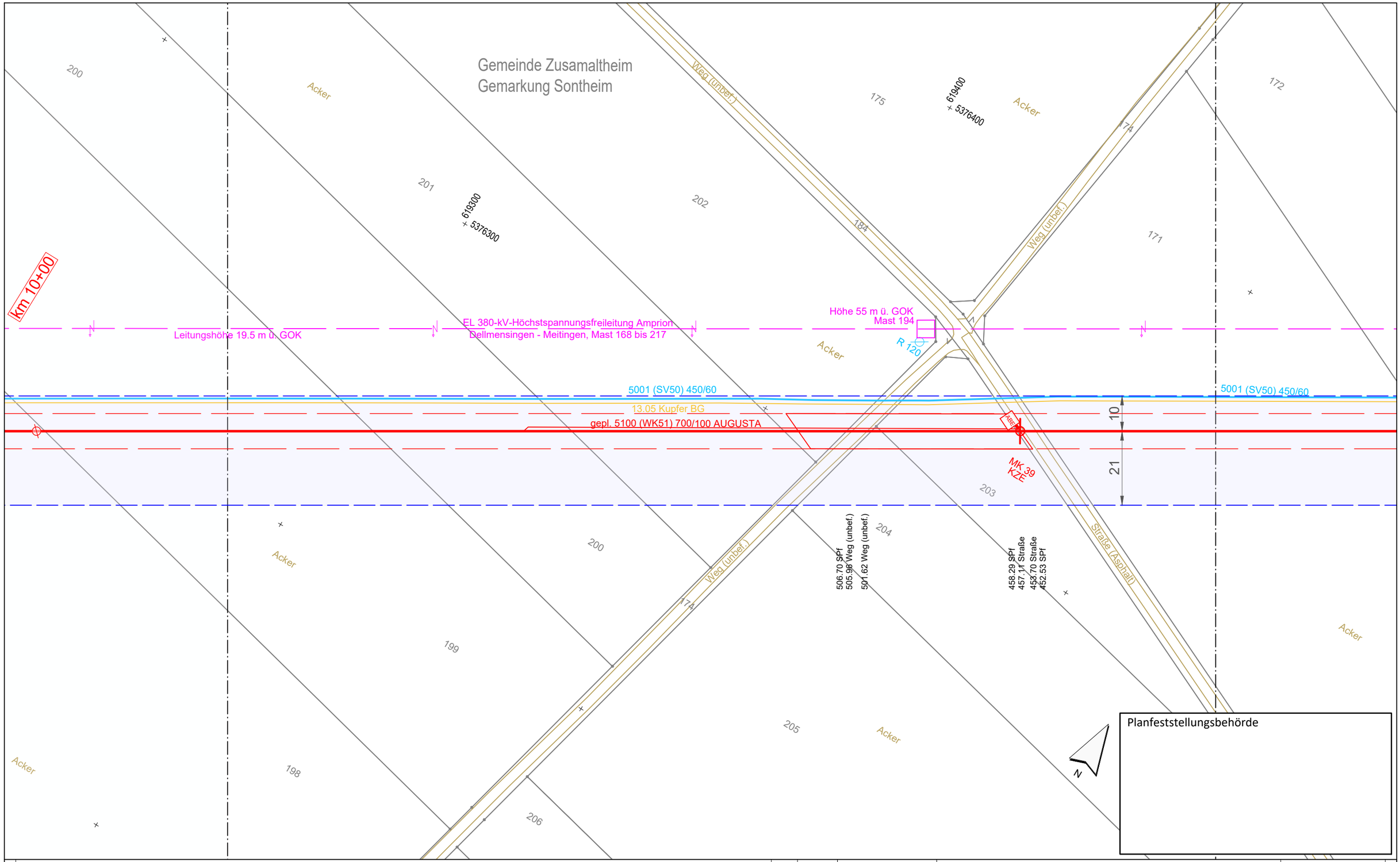


Anschluss-Blatt-Nr.: 31

**Legende** (themenbezogene Auswahl zum vorliegenden Plan; weitere Verwendungen gemäß Symbol-/ Zeichenverzeichnis):

- Gemarkung
- Flurstücks-Grenze
- Topografie
- Fremdleitungen
- Bestand Gas bayernets
- Gastransportleitung geplant
- KKS-Anlagen geplant
- Schutzstreifen (dingliche Sicherung)
- TS-Punkt mit Nr., Winkel u. Koordinate
- Kilometrierung km 00+00
- Schilderpfahl (SPf)
- Schilderpfahl mit Messkontakt (MK)
- Arbeitsstreifen

0 10 20 30 40 50 Meter

| Rev. | Datum | Änderung |
|---|---|---|
| | | |
| | | |
| | | |
| | | |
| | | |
| | | |
| | | |

Geplante Gastransportleitung AUGUSTA von Wertingen nach Kötz
Planunterlagen zum Planfeststellungsverfahren (PF-V)

Trassierungsplan Lage

Leitung 5100 (WK51)
DN 700 MOP 100
Schutzstreifen 10 m

Weishaupt Planungen GmbH
Planung und Bauüberwachung

im Auftrag der
bayernets
energie transport systeme

| Bundesland: Bayern | Regierungsbezirk: Schwaben | Landkreis: Dillingen a.d.Donau | | | |
|---|---|---|---|---|---|
| | Datum | Name | Format | Maßstab | Revision |
| Erstellt | 27.04.2023 | Döring; Hahn / WPG | DIN A3 | 1 : 1.000 | 0 |
| Geprüft | 27.04.2023 | Thiele / WPG | Planname | | Blatt-Nr. |
| Freigegeben | 27.04.2023 | Ambs / bayernets | WK5100_GP_TP_TG_ | | 030 |

Geobasisdaten: Bayerische Vermessungsverwaltung

Anschluss-Blatt-Nr.: 29

WK5100_GP_TP_TG_230427-WPG.dwg

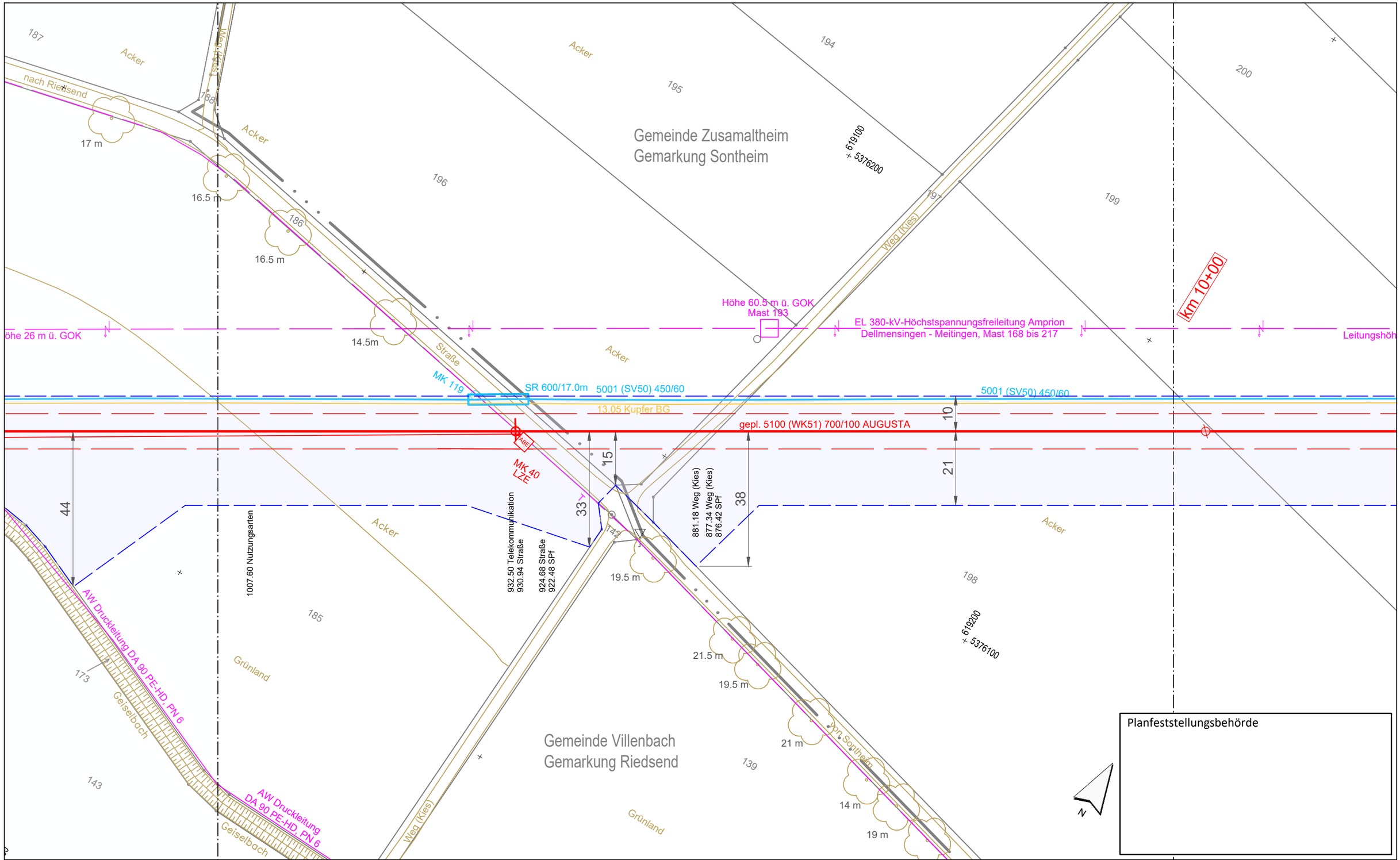


Planfeststellungsbehörde

**Legende** (themenbezogene Auswahl zum vorliegenden Plan; weitere Verwendungen gemäß Symbol-/ Zeichenverzeichnis):

- Gemarkung
- Flurstücks-Grenze
- Topografie
- Fremdleitungen
- Bestand Gas bayernets
- Gastransportleitung geplant
- KKS-Anlagen geplant
- Schutzstreifen (dingliche Sicherung)
- TS-Punkt mit Nr., Winkel u. Koordinate
- Kilometrierung km 00+00
- Schilderpfahl (SPf)
- Schilderpfahl mit Messkontakt (MK)
- Arbeitsstreifen

0 10 20 30 40 50 Meter

| Rev. | Datum | Änderung |
|---|---|---|
| | | |

Geplante Gastransportleitung AUGUSTA von Wertingen nach Kötz
Planunterlagen zum Planfeststellungsverfahren (PF-V)

Trassierungsplan Lage

Leitung 5100 (WK51)
DN 700 MOP 100
Schutzstreifen 10 m

Weishaupt Planungen GmbH
Planung und Bauüberwachung

im Auftrag der bayernets energie transport systeme

| Bundesland: Bayern | Regierungsbezirk: Schwaben | Landkreis: Dillingen a.d.Donau | | | |
|---|---|---|---|---|---|
| | Datum | Name | Format | Maßstab | Revision |
| Erstellt | 27.04.2023 | Döring; Hahn / WPG | DIN A3 | 1 : 1.000 | 0 |
| Geprüft | 27.04.2023 | Thiele / WPG | Planname | | Blatt-Nr. |
| Freigegeben | 27.04.2023 | Ambs / bayernets | WK5100_GP_TP_TG_031 | | |

Geobasisdaten: Bayerische Vermessungsverwaltung

Anschluss-Blatt-Nr.: 32

Anschluss-Blatt-Nr.: 30

WK5100_GP_TP_TG_230427-WPG.dwg

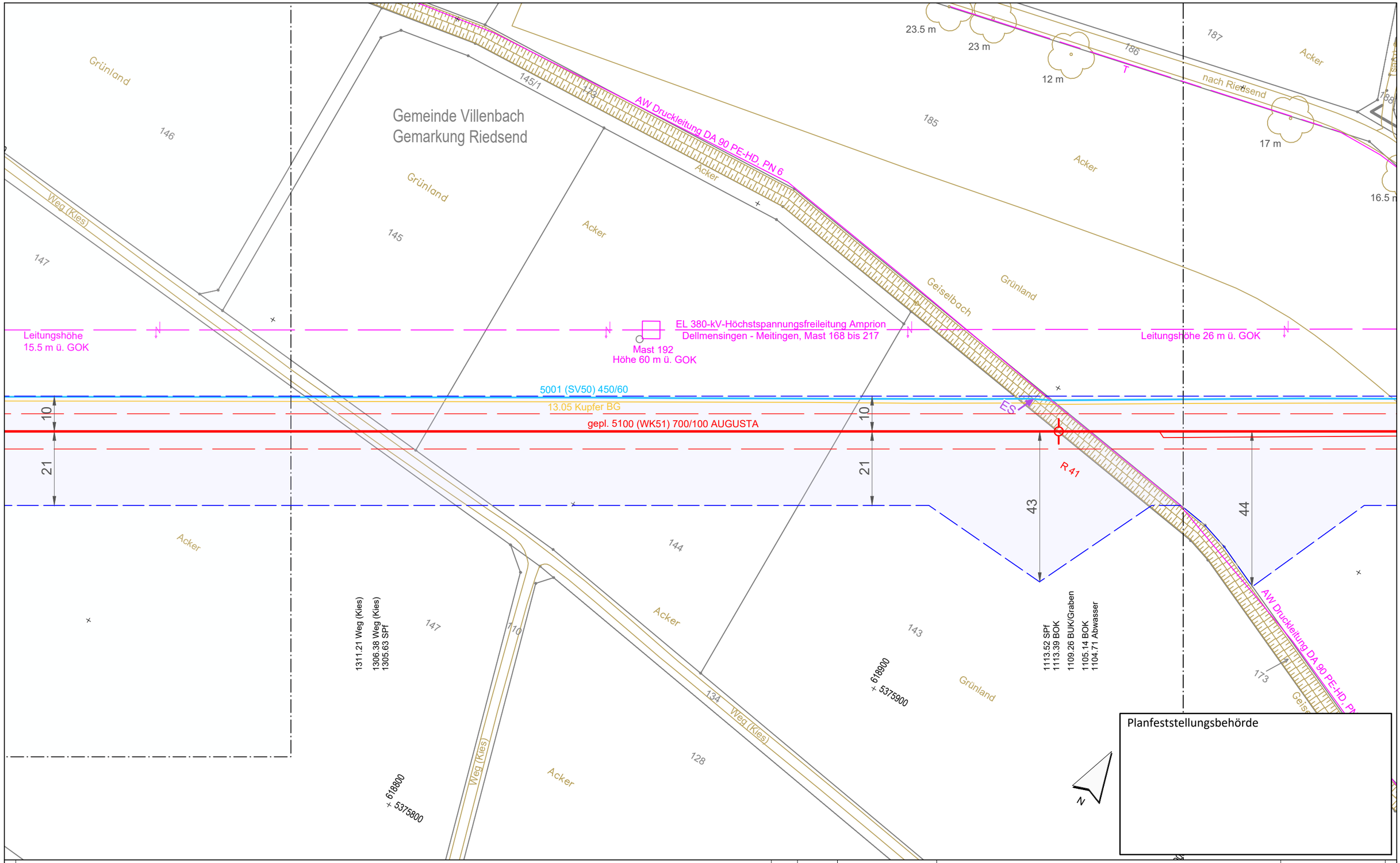


Legende (themenbezogene Auswahl zum vorliegenden Plan; weitere Verwendungen gemäß Symbol-/ Zeichenverzeichnis):

| | | | | | |
|---|---|---|---|---|---|
| Gemarkung | | Gastransportleitung geplant | | Schilderpfahl (SPf) | |
| Flurstücks-Grenze | | KKS-Anlagen geplant | | Schilderpfahl mit Messkontakt (MK) | |
| Topografie | | Schutzstreifen (dingliche Sicherung) | | Arbeitsstreifen | |
| Fremdleitungen | | TS-Punkt mit Nr., Winkel u. Koordinate | | | |
| Bestand Gas bayernets | | Kilometrierung | km 00+00 | | |

0 10 20 30 40 50 Meter

| Rev. | Datum | Änderung |
|---|---|---|
| | | |

Geplante Gastransportleitung AUGUSTA von Wertingen nach Kötz
Planunterlagen zum Planfeststellungsverfahren (PF-V)

Trassierungsplan Lage

Leitung 5100 (WK51)
DN 700 MOP 100
Schutzstreifen 10 m

Weishaupt Planungen GmbH
Planung und Bauüberwachung
im Auftrag der bayernets energie transport systeme

Bundesland: Bayern | Regierungsbezirk: Schwaben | Landkreis: Dillingen a.d.Donau

| | Datum | Name | Format | Maßstab | Revision |
|---|---|---|---|---|---|
| Erstellt | 27.04.2023 | Döring; Hahn / WPG | DIN A3 | 1 : 1.000 | 0 |
| Geprüft | 27.04.2023 | Thiele / WPG | Planname | | Blatt-Nr. |
| Freigegeben | 27.04.2023 | Ambs / bayernets | WK5100_GP_TP_TG_ | | 032 |

Geobasisdaten: Bayerische Vermessungsverwaltung

Anschluss-Blatt-Nr.: 33

Anschluss-Blatt-Nr.: 31

WK5100_GP_TP_TG_230427-WPG.dwg

Gemeinde Villenbach
Gemarkung Riedsend

Weg (Kies)
146
134
156
155
154
Grünland
km 11+00
200.57 Nutzungsarten
199.73 BUK
197.21 Nutzungsarten
194.49 BOK
191.60 SPf
31
R 43
153
152
Acker
TS 033.02
75°04'
X= 618574.22
Y=5375853.80
618600
5375900
60.08
Grünland
146
147
21
10
gepl. 5100 (WK51) 700/100 AUGUSTA
MK 42
LZE
31.94 SPf
31.17 Weg (Kies)
29.78 Stromleitung
26.25 Weg (Kies)
Höhe 53 m ü. GOK
Mast 191
R 118
EL 380-kV-Höchstspannungsfreileitung Amprion
Dellmensingen - Meitingen, Mast 168 bis 217
ABE
Leitungshöhe
15.5 m ü. GOK
21
10.24 Gas
8.99 Begleitkabel
5001 (SV50) 450/60
13.05 Kupfer BG
R 117A
17.5 m
158
618500
5375700
151
Acker
150
1452.33
TS033.01
75°12'
X= 618617.69
Y=5375812.32
14 m
4.5 m
6 m
8.5 m
6 m
148
N

Planfeststellungsbehörde

Anschluss-Blatt-Nr.: 34

**Legende** (themenbezogene Auswahl zum vorliegenden Plan; weitere Verwendungen gemäß Symbol-/ Zeichenverzeichnis):

- Gemarkung
- Flurstücks-Grenze
- Topografie
- Fremdleitungen
- Bestand Gas bayernets
- Gastransportleitung geplant
- KKS-Anlagen geplant
- Schutzstreifen (dingliche Sicherung)
- TS-Punkt mit Nr., Winkel u. Koordinate
- Kilometrierung km 00+00
- Schilderpfahl (SPf)
- Schilderpfahl mit Messkontakt (MK)
- Arbeitsstreifen

0 10 20 30 40 50 Meter

| Rev. | Datum | Änderung |
|---|---|---|
| | | |

Geplante Gastransportleitung AUGUSTA von Wertingen nach Kötz
Planunterlagen zum Planfeststellungsverfahren (PF-V)

## Trassierungsplan Lage

Leitung 5100 (WK51)
DN 700 MOP 100
Schutzstreifen 10 m

Weishaupt Planungen GmbH
Planung und Bauüberwachung

im Auftrag der bayernets
energie transport systeme

| Bundesland: Bayern | Regierungsbezirk: Schwaben | Landkreis: Dillingen a.d.Donau | | | |
|---|---|---|---|---|---|
| | Datum | Name | Format | Maßstab | Revision |
| Erstellt | 27.04.2023 | Döring; Hahn / WPG | DIN A3 | 1 : 1.000 | 0 |
| Geprüft | 27.04.2023 | Thiele / WPG | Planname | | Blatt-Nr. |
| Freigegeben | 27.04.2023 | Ambs / bayernets | WK5100_GP_TP_TG_ | | 033 |

Geobasisdaten: Bayerische Vermessungsverwaltung

Anschluss-Blatt-Nr.: 32

WK5100_GP_TP_TG_230427-WPG.dwg

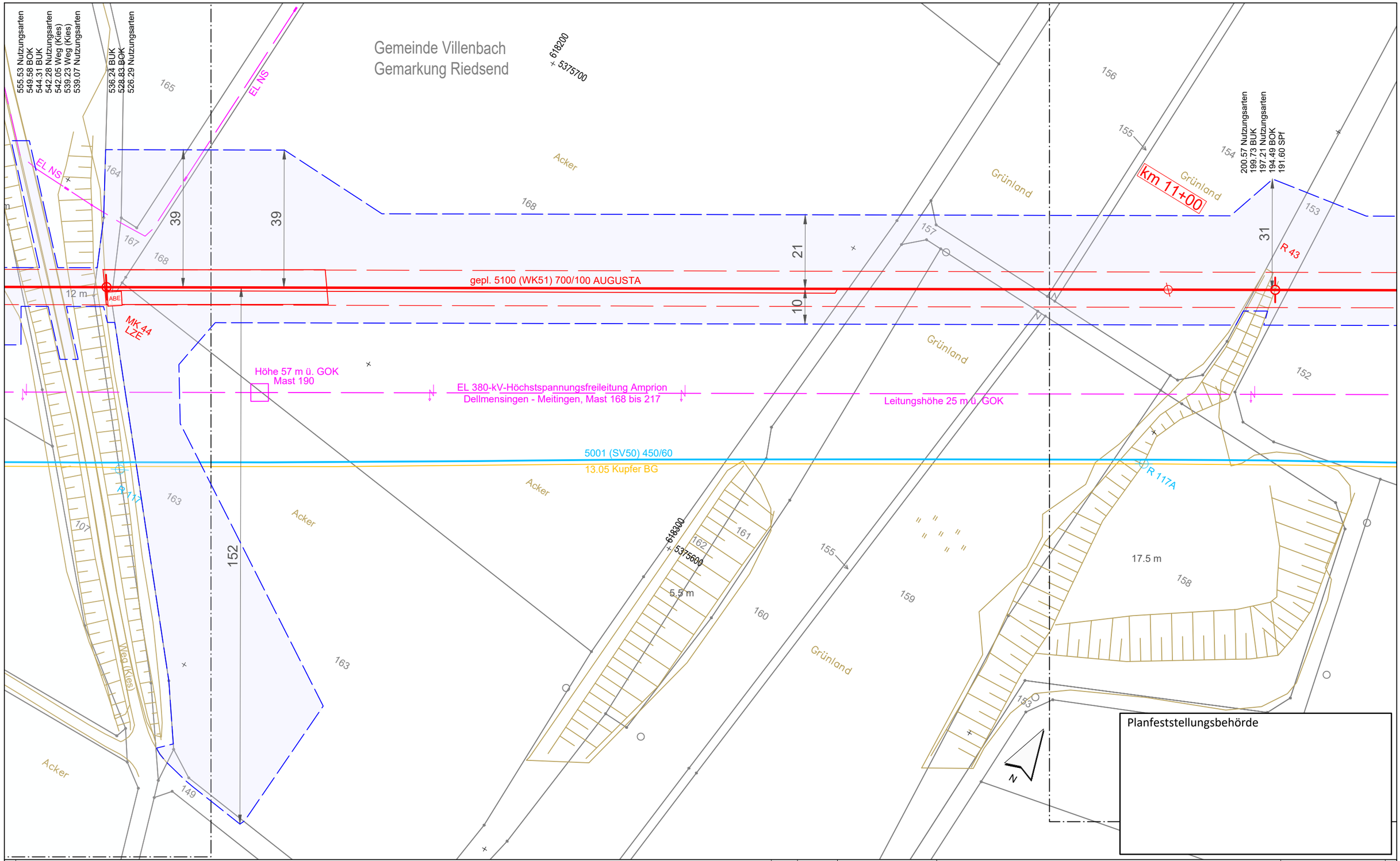


Anschluss-Blatt-Nr.: 35

**Legende** (themenbezogene Auswahl zum vorliegenden Plan; weitere Verwendungen gemäß Symbol-/ Zeichenverzeichnis):

- Gemarkung
- Flurstücks-Grenze
- Topografie
- Fremdleitungen
- Bestand Gas bayernets
- Gastransportleitung geplant
- KKS-Anlagen geplant
- Schutzstreifen (dingliche Sicherung)
- TS-Punkt mit Nr., Winkel u. Koordinate
- Kilometrierung km 00+00
- Schilderpfahl (SPf)
- Schilderpfahl mit Messkontakt (MK)
- Arbeitsstreifen

0 10 20 30 40 50 Meter

| Rev. | Datum | Änderung |
|---|---|---|
| | | |
| | | |
| | | |

Geplante Gastransportleitung AUGUSTA von Wertingen nach Kötz
Planunterlagen zum Planfeststellungsverfahren (PF-V)

Trassierungsplan Lage

Leitung 5100 (WK51)
DN 700 MOP 100
Schutzstreifen 10 m

Weishaupt Planungen GmbH
Planung und Bauüberwachung

im Auftrag der bayernets
energie & transport systeme

| Bundesland: Bayern | Regierungsbezirk: Schwaben | Landkreis: Dillingen a.d.Donau | | | |
|---|---|---|---|---|---|
| | Datum | Name | Format | Maßstab | Revision |
| Erstellt | 27.04.2023 | Döring; Hahn / WPG | DIN A3 | 1 : 1.000 | 0 |
| Geprüft | 27.04.2023 | Thiele / WPG | Planname | | Blatt-Nr. |
| Freigegeben | 27.04.2023 | Ambs / bayernets | WK5100_GP_TP_TG_ | | 034 |

Geobasisdaten: Bayerische Vermessungsverwaltung

Anschluss-Blatt-Nr.: 33

WK5100_GP_TP_TG_230427-WPG.dwg

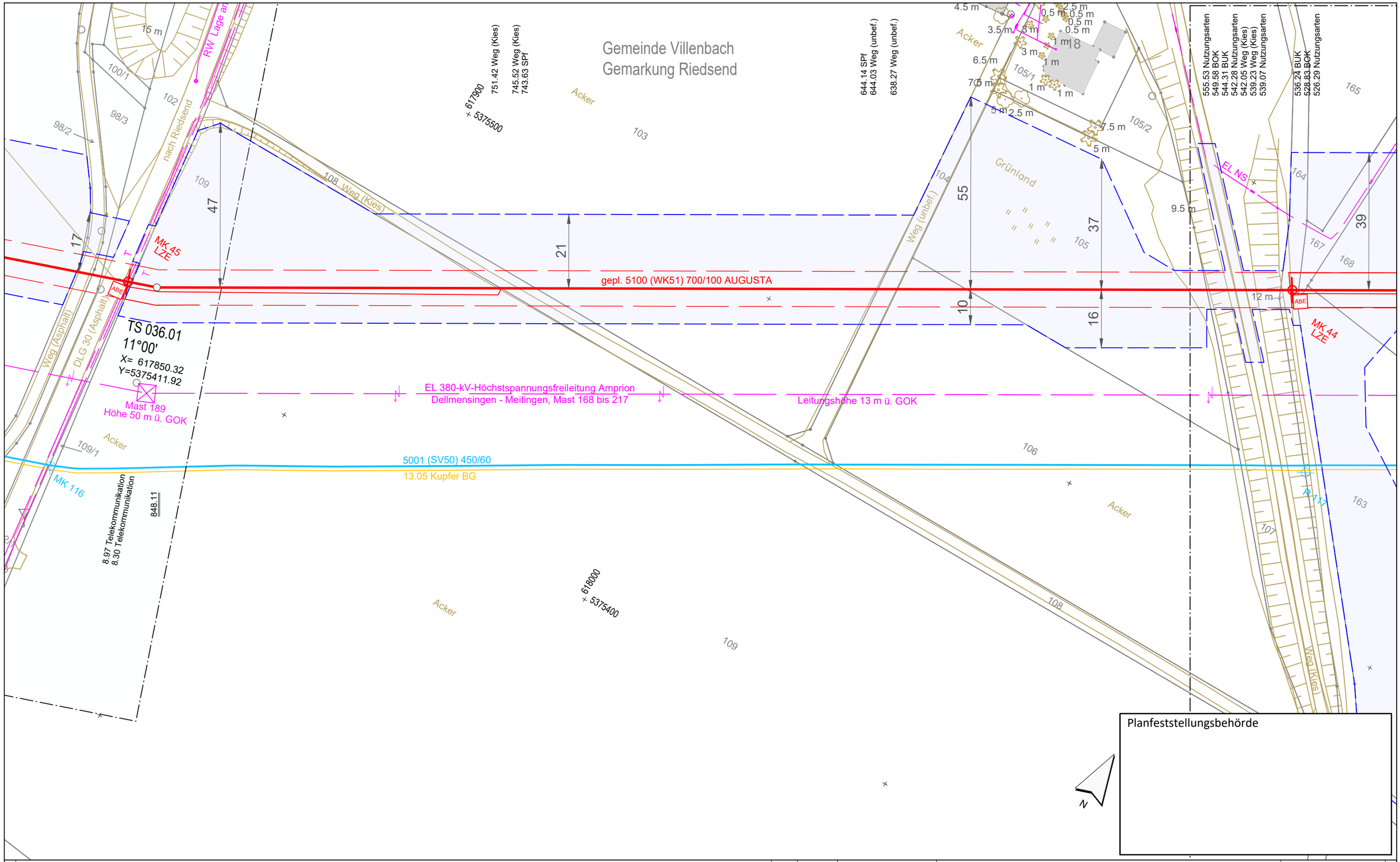


Legende (themenbezogene Auswahl zum vorliegenden Plan; weitere Verwendungen gemäß Symbol-/ Zeichenverzeichnis):

| | | | | | |
|---|---|---|---|---|---|
| Gemarkung | | Gastransportleitung geplant | | Schilderpfahl (SPf) | |
| Flurstücks-Grenze | | KKS-Anlagen geplant | | Schilderpfahl mit Messkontakt (MK) | |
| Topografie | | Schutzstreifen (dingliche Sicherung) | | Arbeitsstreifen | |
| Fremdleitungen | | TS-Punkt mit Nr., Winkel u. Koordinate | | | |
| Bestand Gas bayernets | | Kilometrierung | km 00+00 | | |

0 10 20 30 40 50 Meter

| Rev. | Datum | Änderung |
|---|---|---|
| | | |

Geplante Gastransportleitung AUGUSTA von Wertingen nach Kötz
Planunterlagen zum Planfeststellungsverfahren (PF-V)

Trassierungsplan Lage

Leitung 5100 (WK51)
DN 700 MOP 100
Schutzstreifen 10 m

Weishaupt Planungen GmbH
Planung und Bauüberwachung
im Auftrag der bayernets energie transport systeme

| Bundesland: Bayern | Regierungsbezirk: Schwaben | Landkreis: Dillingen a.d.Donau | | | |
|---|---|---|---|---|---|
| | Datum | Name | Format | Maßstab | Revision |
| Erstellt | 27.04.2023 | Döring; Hahn / WPG | DIN A3 | 1 : 1.000 | 0 |
| Geprüft | 27.04.2023 | Thiele / WPG | Planname | | Blatt-Nr. |
| Freigegeben | 27.04.2023 | Ambs / bayernets | WK5100_GP_TP_TG_ | | 035 |

Geobasisdaten: Bayerische Vermessungsverwaltung

Anschluss-Blatt-Nr.: 36

Anschluss-Blatt-Nr.: 34

WK5100_GP_TP_TG_230427-WPG.dwg

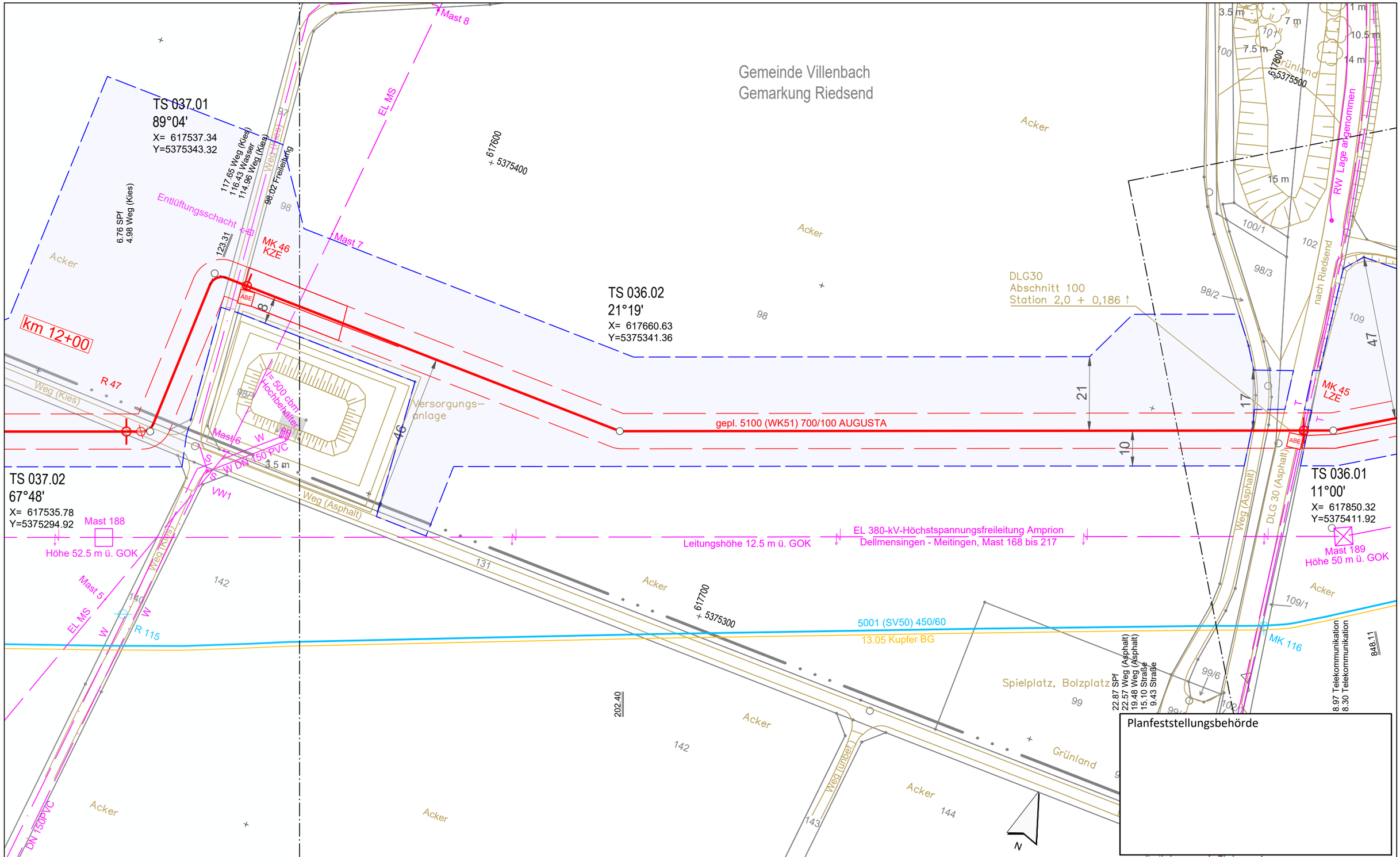


Planfeststellungsbehörde

Legende (themenbezogene Auswahl zum vorliegenden Plan; weitere Verwendungen gemäß Symbol-/ Zeichenverzeichnis):

- Gemarkung
- Flurstücks-Grenze
- Topografie
- Fremdleitungen
- Bestand Gas bayernets
- Gastransportleitung geplant
- KKS-Anlagen geplant
- Schutzstreifen (dingliche Sicherung)
- TS-Punkt mit Nr., Winkel u. Koordinate
- Kilometrierung km 00+00
- Schilderpfahl (SPf)
- Schilderpfahl mit Messkontakt (MK)
- Arbeitsstreifen

0 10 20 30 40 50 Meter

| Rev. | Datum | Änderung |
|---|---|---|
| | | |

Geplante Gastransportleitung AUGUSTA von Wertingen nach Kötz
Planunterlagen zum Planfeststellungsverfahren (PF-V)

Trassierungsplan Lage

Leitung 5100 (WK51)
DN 700 MOP 100
Schutzstreifen 10 m

Weishaupt Planungen GmbH
Planung und Bauüberwachung

im Auftrag der bayernets energie für transport-systeme

| Bundesland: Bayern | Regierungsbezirk: Schwaben | Landkreis: Dillingen a.d.Donau | | | |
|---|---|---|---|---|---|
| | Datum | Name | Format | Maßstab | Revision |
| Erstellt | 27.04.2023 | Döring; Hahn / WPG | DIN A3 | 1 : 1.000 | 0 |
| Geprüft | 27.04.2023 | Thiele / WPG | Planname | | Blatt-Nr. |
| Freigegeben | 27.04.2023 | Ambs / bayernets | WK5100_GP_TP_TG_036 | | |

Geobasisdaten: Bayerische Vermessungsverwaltung

Anschluss-Blatt-Nr.: 37

Anschluss-Blatt-Nr.: 35

WK5100_GP_TP_TG_230427-WPG.dwg

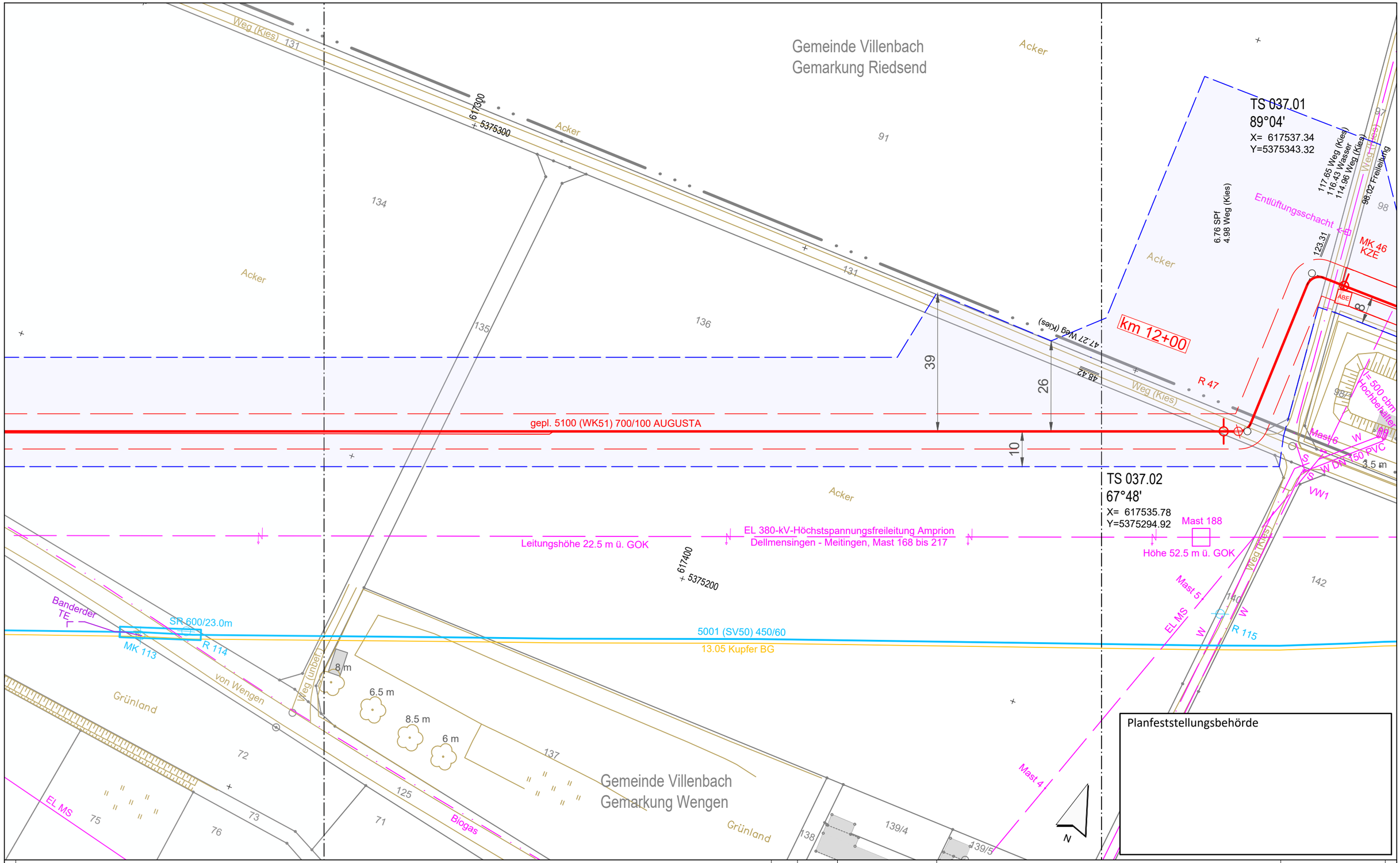


Legende (themenbezogene Auswahl zum vorliegenden Plan; weitere Verwendungen gemäß Symbol-/ Zeichenverzeichnis):

| | | | | | |
|---|---|---|---|---|---|
| Gemarkung | | Gastransportleitung geplant | | Schilderpfahl (SPf) | |
| Flurstücks-Grenze | | KKS-Anlagen geplant | | Schilderpfahl mit Messkontakt (MK) | |
| Topografie | | Schutzstreifen (dingliche Sicherung) | | Arbeitsstreifen | |
| Fremdleitungen | | TS-Punkt mit Nr., Winkel u. Koordinate | | | |
| Bestand Gas bayernets | | Kilometrierung | km 00+00 | | |

0 10 20 30 40 50 Meter

| Rev. | Datum | Änderung |
|---|---|---|
| | | |

Geplante Gastransportleitung AUGUSTA von Wertingen nach Kötz
Planunterlagen zum Planfeststellungsverfahren (PF-V)

Trassierungsplan Lage

Leitung 5100 (WK51)
DN 700 MOP 100
Schutzstreifen 10 m

Weishaupt Planungen GmbH
Planung und Bauüberwachung
im Auftrag der bayernets energie transport systeme

Bundesland: Bayern | Regierungsbezirk: Schwaben | Landkreis: Dillingen a.d.Donau

| | Datum | Name | Format | Maßstab | Revision |
|---|---|---|---|---|---|
| Erstellt | 27.04.2023 | Döring; Hahn / WPG | DIN A3 | 1 : 1.000 | 0 |
| Geprüft | 27.04.2023 | Thiele / WPG | Planname | | Blatt-Nr. |
| Freigegeben | 27.04.2023 | Ambs / bayernets | WK5100_GP_TP_TG_ | | 037 |

Geobasisdaten: Bayerische Vermessungsverwaltung

Anschluss-Blatt-Nr.: 38

Anschluss-Blatt-Nr.: 36

WK5100_GP_TP_TG_230427-WPG.dwg

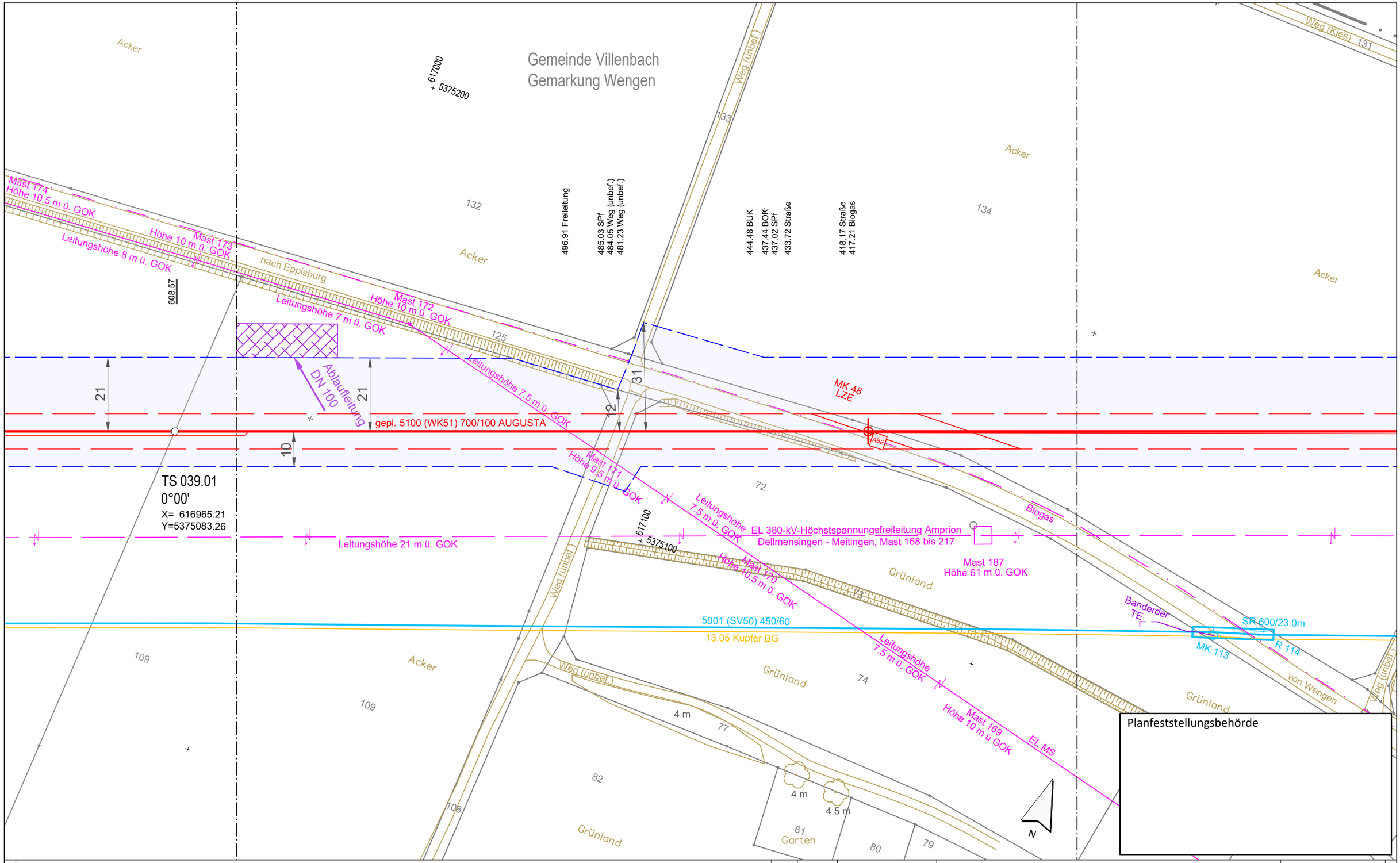


Legende (themenbezogene Auswahl zum vorliegenden Plan; weitere Verwendungen gemäß Symbol-/ Zeichenverzeichnis):

| | | | | | |
|---|---|---|---|---|---|
| Gemarkung | | Gastransportleitung geplant | | Schilderpfahl (SPf) | |
| Flurstücks-Grenze | | KKS-Anlagen geplant | | Schilderpfahl mit Messkontakt (MK) | |
| Topografie | | Schutzstreifen (dingliche Sicherung) | | Arbeitsstreifen | |
| Fremdleitungen | | TS-Punkt mit Nr., Winkel u. Koordinate | | | |
| Bestand Gas bayernets | | Kilometrierung | km 00+00 | | |

0 10 20 30 40 50 Meter

| Rev. | Datum | Änderung |
|---|---|---|
| | | |

Geplante Gastransportleitung AUGUSTA von Wertingen nach Kötz
Planunterlagen zum Planfeststellungsverfahren (PF-V)

Trassierungsplan Lage

Leitung 5100 (WK51)
DN 700 MOP 100
Schutzstreifen 10 m

Weishaupt Planungen GmbH
Planung und Bauüberwachung
im Auftrag der
bayernets
energie transport systeme

Bundesland: Bayern | Regierungsbezirk: Schwaben | Landkreis: Dillingen a.d.Donau

| | Datum | Name | Format | Maßstab | Revision |
|---|---|---|---|---|---|
| Erstellt | 27.04.2023 | Döring; Hahn / WPG | DIN A3 | 1 : 1.000 | 0 |
| Geprüft | 27.04.2023 | Thiele / WPG | Planname | | Blatt-Nr. |
| Freigegeben | 27.04.2023 | Ambs / bayernets | WK5100_GP_TP_TG_ | | 038 |

Geobasisdaten: Bayerische Vermessungsverwaltung

Anschluss-Blatt-Nr.: 39

Anschluss-Blatt-Nr.: 37

WK5100_GP_TP_TG_230427-WPG.dwg

Gemeinde Villenbach
Gemarkung Wengen

Mast 177
Höhe 10 m ü. GOK
Leitungshöhe 7.5 m ü. GOK
nach Eppisburg
Mast 176
Höhe 10 m ü. GOK
9.5 m
12 m
13 m
Acker
125
132
Biogas Da 160 PE 100
Mast 175
Höhe 10.5 m ü. GOK
Leitungshöhe 7.5 m ü. GOK
EL MS
von Wengen
Leitungshöhe 8 m ü. GOK
Mast 174
Höhe 10.5 m ü. GOK
Mast 173
Höhe 10 m ü. GOK
Leitungshöhe 8 m ü. GOK
608.57
112
110
202.44 Weg (Kies)
199.23 Weg (Kies)
Weg (Kies)
MK 49
KZE
ABE
21
gepl. 5100 (WK51) 700/100 AUGUSTA
111
616800
5375000
TS 039.01
0°00'
X= 616965.21
Y=5375083.26
Leitungshöhe 14 m ü. GOK
EL 380-kV-Höchstspannungsfreileitung Amprion
Dellmensingen - Meitingen, Mast 168 bis 217
Mast 186
Höhe 55 m ü. GOK
5001 (SV50) 450/60
13.05 Kupfer BG
R 112
109
616700
5374900
Planfeststellungsbehörde
N

Legende (themenbezogene Auswahl zum vorliegenden Plan; weitere Verwendungen gemäß Symbol-/ Zeichenverzeichnis):

- Gemarkung
- Flurstücks-Grenze
- Topografie
- Fremdleitungen
- Bestand Gas bayernets
- Gastransportleitung geplant
- KKS-Anlagen geplant
- Schutzstreifen (dingliche Sicherung)
- TS-Punkt mit Nr., Winkel u. Koordinate
- Kilometrierung km 00+00
- Schilderpfahl (SPf)
- Schilderpfahl mit Messkontakt (MK)
- Arbeitsstreifen

0 10 20 30 40 50 Meter

| Rev. | Datum | Änderung |
|---|---|---|
| | | |

Geplante Gastransportleitung AUGUSTA von Wertingen nach Kötz
Planunterlagen zum Planfeststellungsverfahren (PF-V)

Trassierungsplan Lage

Leitung 5100 (WK51)
DN 700 MOP 100
Schutzstreifen 10 m

Weishaupt Planungen GmbH
Planung und Bauüberwachung

im Auftrag der bayernets energie transport systeme

| Bundesland: Bayern | Regierungsbezirk: Schwaben | Landkreis: Dillingen a.d.Donau | | | |
|---|---|---|---|---|---|
| | Datum | Name | Format | Maßstab | Revision |
| Erstellt | 27.04.2023 | Döring; Hahn / WPG | DIN A3 | 1 : 1.000 | 0 |
| Geprüft | 27.04.2023 | Thiele / WPG | Planname | | Blatt-Nr. |
| Freigegeben | 27.04.2023 | Ambs / bayernets | WK5100_GP_TP_TG_ | | 039 |

Geobasisdaten: Bayerische Vermessungsverwaltung

Anschluss-Blatt-Nr.: 40

Anschluss-Blatt-Nr.: 38

WK5100_GP_TP_TG_230427-WPG.dwg

Gemeinde Villenbach
Gemarkung Wengen

Acker
122
121
120
119
118
117
116
113
112
86
Weg (Kies)
Weg (unbef.)
536.55 Weg (Kies)
533.28 Weg (Kies)
MK 50
KZE
ABE
25
km 13+00
gepl. 5100 (WK51) 700/100 AUGUSTA
Leitungshöhe 14 m ü. GOK
EL 380-kV-Höchstspannungsfreileitung Amprion
Dellmensingen - Meitingen, Mast 168 bis 217
Mast 185
Höhe 55 m ü. GOK
+ 616600
+ 5374900
5001 (SV50) 450/60
13.05 Kupfer BG
R 111
+ 616500
+ 5374800
N

Planfeststellungsbehörde

Anschluss-Blatt-Nr.: 41

Legende (themenbezogene Auswahl zum vorliegenden Plan; weitere Verwendungen gemäß Symbol-/ Zeichenverzeichnis):

- Gemarkung
- Flurstücks-Grenze
- Topografie
- Fremdleitungen
- Bestand Gas bayernets
- Gastransportleitung geplant
- KKS-Anlagen geplant
- Schutzstreifen (dingliche Sicherung)
- TS-Punkt mit Nr., Winkel u. Koordinate
- Kilometrierung km 00+00
- Schilderpfahl (SPf)
- Schilderpfahl mit Messkontakt (MK)
- Arbeitsstreifen

0 10 20 30 40 50 Meter

| Rev. | Datum | Änderung |
|---|---|---|
| | | |
| | | |
| | | |
| | | |
| | | |
| | | |
| | | |

Geplante Gastransportleitung AUGUSTA von Wertingen nach Kötz
Planunterlagen zum Planfeststellungsverfahren (PF-V)

Trassierungsplan Lage

Leitung 5100 (WK51)
DN 700 MOP 100
Schutzstreifen 10 m

Weishaupt Planungen GmbH
Planung und Bauüberwachung

im Auftrag der
bayernets
energie transport systeme

| Bundesland: Bayern | Regierungsbezirk: Schwaben | Landkreis: Dillingen a.d.Donau | | | |
|---|---|---|---|---|---|
| | Datum | Name | Format | Maßstab | Revision |
| Erstellt | 27.04.2023 | Döring; Hahn / WPG | DIN A3 | 1 : 1.000 | 0 |
| Geprüft | 27.04.2023 | Thiele / WPG | Planname | | Blatt-Nr. |
| Freigegeben | 27.04.2023 | Ambs / bayernets | WK5100_GP_TP_TG | | 040 |

Geobasisdaten: Bayerische Vermessungsverwaltung

Anschluss-Blatt-Nr.: 39

WK5100_GP_TP_TG_230427-WPG.dwg

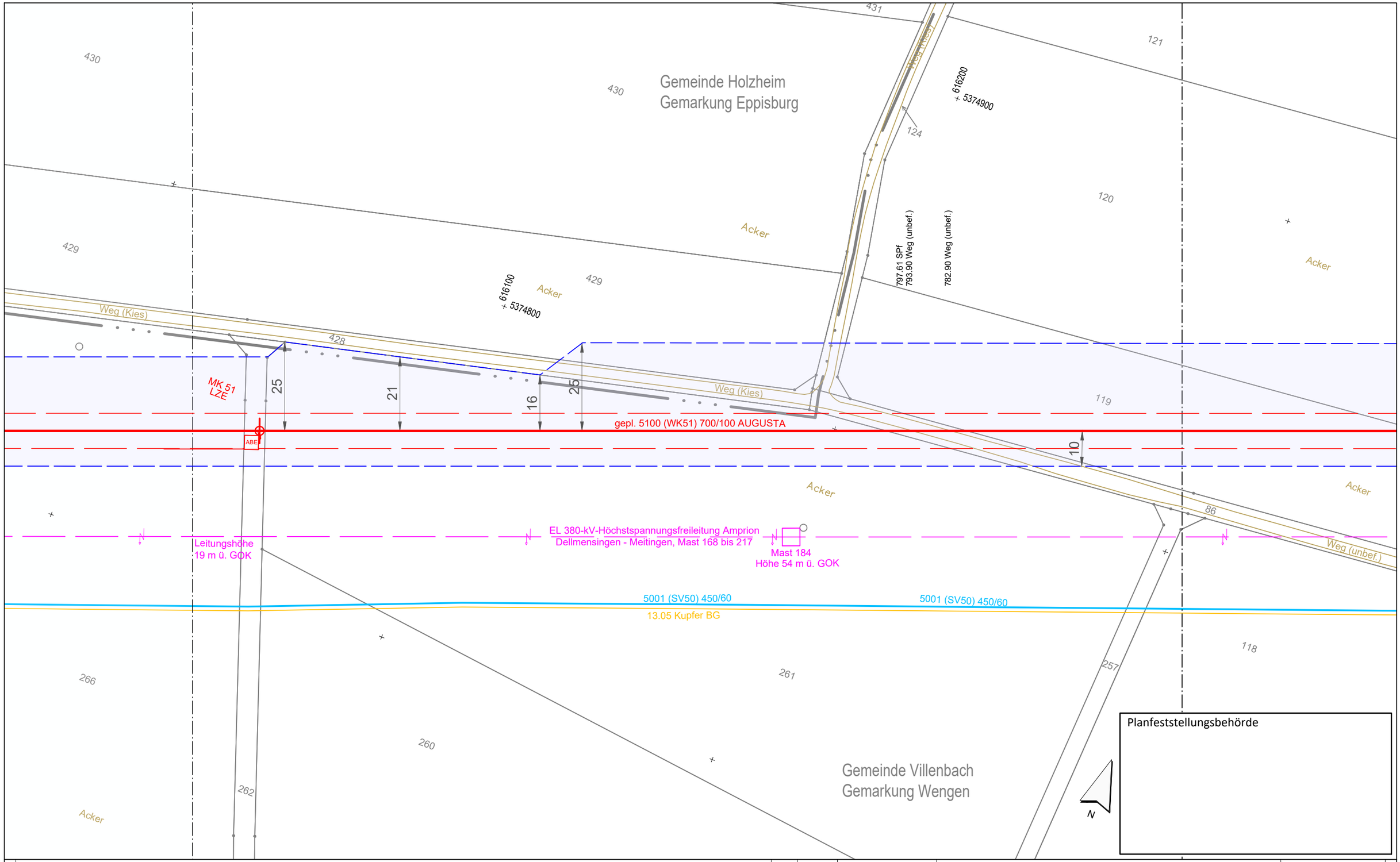


Anschluss-Blatt-Nr.: 42

**Legende** (themenbezogene Auswahl zum vorliegenden Plan; weitere Verwendungen gemäß Symbol-/ Zeichenverzeichnis):

- Gemarkung
- Flurstücks-Grenze
- Topografie
- Fremdleitungen
- Bestand Gas bayernets
- Gastransportleitung geplant
- KKS-Anlagen geplant
- Schutzstreifen (dingliche Sicherung)
- TS-Punkt mit Nr., Winkel u. Koordinate
- Kilometrierung — km 00+00
- Schilderpfahl (SPf)
- Schilderpfahl mit Messkontakt (MK)
- Arbeitsstreifen

0 10 20 30 40 50 Meter

| Rev. | Datum | Änderung |
|---|---|---|
| | | |

Geplante Gastransportleitung AUGUSTA von Wertingen nach Kötz
Planunterlagen zum Planfeststellungsverfahren (PF-V)

Trassierungsplan Lage

Leitung 5100 (WK51)
DN 700 MOP 100
Schutzstreifen 10 m

Weishaupt Planungen GmbH
Planung und Bauüberwachung

im Auftrag der bayernets energie transport systeme

| Bundesland: Bayern | Regierungsbezirk: Schwaben | Landkreis: Dillingen a.d.Donau | | | |
|---|---|---|---|---|---|
| | Datum | Name | Format | Maßstab | Revision |
| Erstellt | 27.04.2023 | Döring; Hahn / WPG | DIN A3 | 1 : 1.000 | 0 |
| Geprüft | 27.04.2023 | Thiele / WPG | Planname | | Blatt-Nr. |
| Freigegeben | 27.04.2023 | Ambs / bayernets | WK5100_GP_TP_TG | | 041 |

Geobasisdaten: Bayerische Vermessungsverwaltung

Anschluss-Blatt-Nr.: 40

WK5100_GP_TP_TG_230427-WPG.dwg

Gemeinde Holzheim
Gemarkung Eppisburg

434 Acker
433 Acker
432 Acker
430
429
428 Weg (Kies)
425 Acker
426 Acker
427 Acker
266 Acker

1098.01 SPf
1097.41 Weg (unbef.)
1096.06 Stromkabel
1094.10 Weg (unbef.)

Weg (Kies)
Weg (unbef.)

615800
5374700

615900
5374600

gepl. 5100 (WK51) 700/100 AUGUSTA

Leitungshöhe
14 m ü. GOK

EL 380-kV-Höchstspannungsfreileitung Amprion
Dellmensingen - Meitingen, Mast 168 bis 217

R 110
Mast 183
Höhe 58 m ü. GOK

5001 (SV50) 450/60
13.05 Kupfer BG

EL MS

Gemeinde Villenbach
Gemarkung Wengen

N

Planfeststellungsbehörde

Anschluss-Blatt-Nr.: 43

Legende (themenbezogene Auswahl zum vorliegenden Plan; weitere Verwendungen gemäß Symbol-/ Zeichenverzeichnis):

- Gemarkung
- Flurstücks-Grenze
- Topografie
- Fremdleitungen
- Bestand Gas bayernets
- Gastransportleitung geplant
- KKS-Anlagen geplant
- Schutzstreifen (dingliche Sicherung)
- TS-Punkt mit Nr., Winkel u. Koordinate
- Kilometrierung km 00+00
- Schilderpfahl (SPf)
- Schilderpfahl mit Messkontakt (MK)
- Arbeitsstreifen

0 10 20 30 40 50 Meter

| Rev. | Datum | Änderung |
|---|---|---|
| | | |

Geplante Gastransportleitung AUGUSTA von Wertingen nach Kötz
Planunterlagen zum Planfeststellungsverfahren (PF-V)

Trassierungsplan Lage

Leitung 5100 (WK51)
DN 700 MOP 100
Schutzstreifen 10 m

Weishaupt Planungen GmbH
Planung und Bauüberwachung

im Auftrag der bayernets energie transport systeme

| Bundesland: Bayern | Regierungsbezirk: Schwaben | Landkreis: Dillingen a.d.Donau | | | |
|---|---|---|---|---|---|
| | Datum | Name | Format | Maßstab | Revision |
| Erstellt | 27.04.2023 | Döring; Hahn / WPG | DIN A3 | 1 : 1.000 | 0 |
| Geprüft | 27.04.2023 | Thiele / WPG | Planname | | Blatt-Nr. |
| Freigegeben | 27.04.2023 | Ambs / bayernets | WK5100_GP_TP_TG | | 042 |

Geobasisdaten: Bayerische Vermessungsverwaltung

Anschluss-Blatt-Nr.: 41

WK5100_GP_TP_TG_230427-WPG.dwg

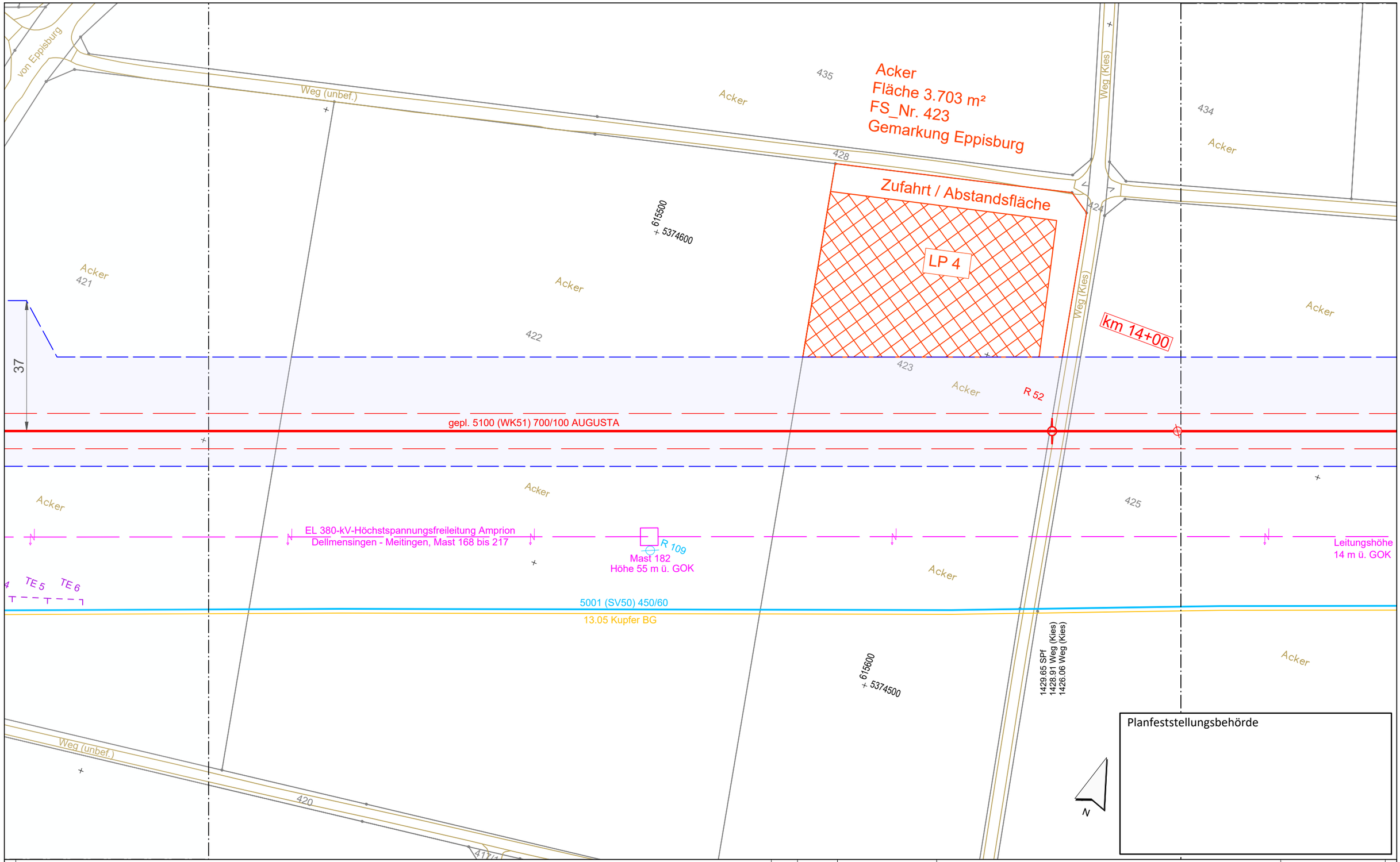


Planfeststellungsbehörde

Anschluss-Blatt-Nr.: 44

**Legende** (themenbezogene Auswahl zum vorliegenden Plan; weitere Verwendungen gemäß Symbol-/ Zeichenverzeichnis):

- Gemarkung
- Flurstücks-Grenze
- Topografie
- Fremdleitungen
- Bestand Gas bayernets
- Gastransportleitung geplant
- KKS-Anlagen geplant
- Schutzstreifen (dingliche Sicherung)
- TS-Punkt mit Nr., Winkel u. Koordinate
- Kilometrierung km 00+00
- Schilderpfahl (SPf)
- Schilderpfahl mit Messkontakt (MK)
- Arbeitsstreifen

0 10 20 30 40 50 Meter

| Rev. | Datum | Änderung |
|---|---|---|
| | | |

Geplante Gastransportleitung AUGUSTA von Wertingen nach Kötz
Planunterlagen zum Planfeststellungsverfahren (PF-V)

Trassierungsplan Lage

Leitung 5100 (WK51)
DN 700 MOP 100
Schutzstreifen 10 m

Weishaupt Planungen GmbH
Planung und Bauüberwachung

im Auftrag der bayernets energie transport systeme

| Bundesland: Bayern | Regierungsbezirk: Schwaben | Landkreis: Dillingen a.d.Donau | | | |
|---|---|---|---|---|---|
| | Datum | Name | Format | Maßstab | Revision |
| Erstellt | 27.04.2023 | Döring; Hahn / WPG | DIN A3 | 1 : 1.000 | 0 |
| Geprüft | 27.04.2023 | Thiele / WPG | Planname | | Blatt-Nr. |
| Freigegeben | 27.04.2023 | Ambs / bayernets | WK5100_GP_TP_TG_043 | | |

Geobasisdaten: Bayerische Vermessungsverwaltung

Anschluss-Blatt-Nr.: 42

WK5100_GP_TP_TG_230427-WPG.dwg

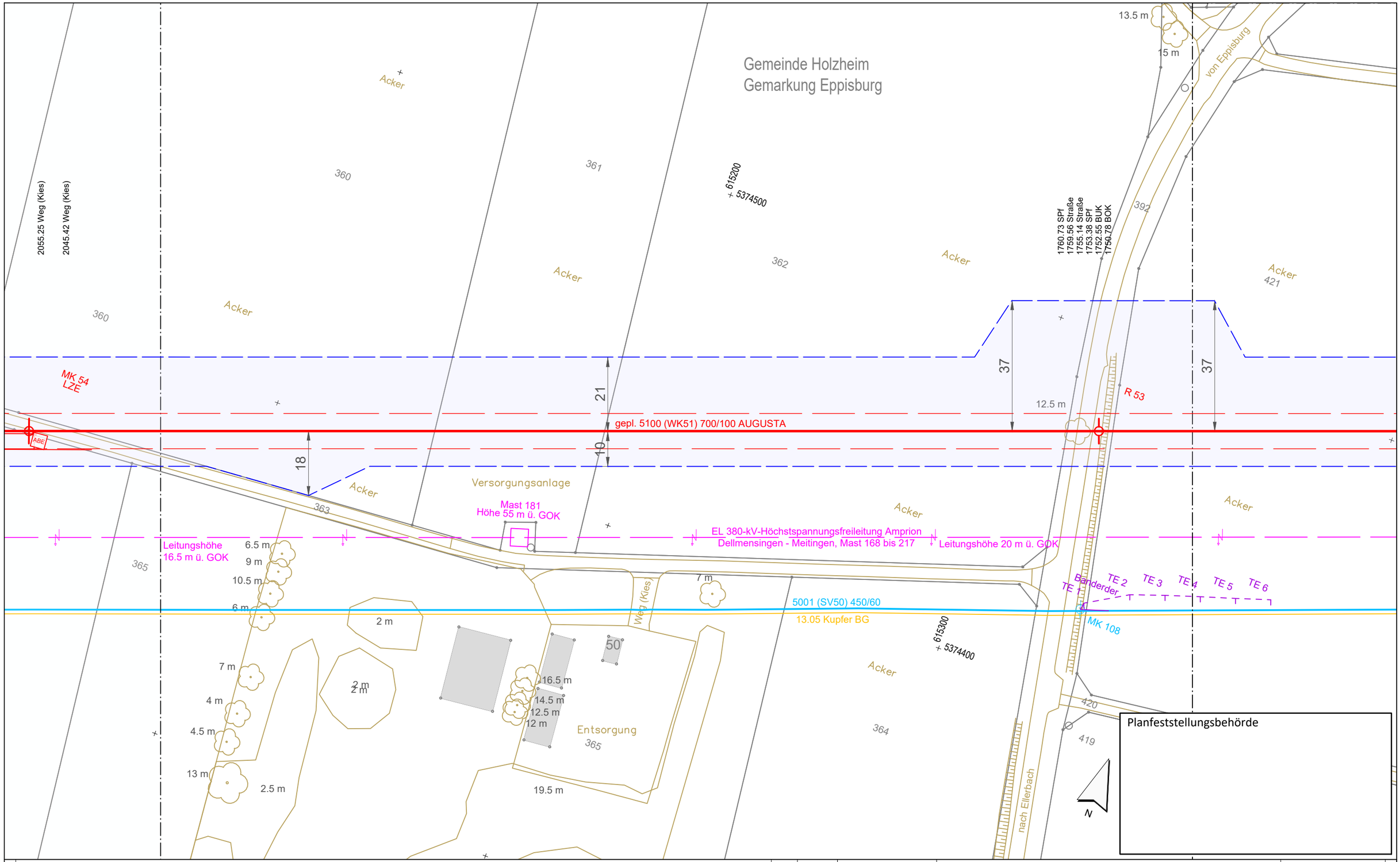


Legende (themenbezogene Auswahl zum vorliegenden Plan; weitere Verwendungen gemäß Symbol-/ Zeichenverzeichnis):

- Gemarkung
- Flurstücks-Grenze
- Topografie
- Fremdleitungen
- Bestand Gas bayernets
- Gastransportleitung geplant
- KKS-Anlagen geplant
- Schutzstreifen (dingliche Sicherung)
- TS-Punkt mit Nr., Winkel u. Koordinate
- Kilometrierung km 00+00
- Schilderpfahl (SPf)
- Schilderpfahl mit Messkontakt (MK)
- Arbeitsstreifen

0 10 20 30 40 50 Meter

| Rev. | Datum | Änderung |
|---|---|---|
| | | |

Geplante Gastransportleitung AUGUSTA von Wertingen nach Kötz
Planunterlagen zum Planfeststellungsverfahren (PF-V)

Trassierungsplan Lage

Leitung 5100 (WK51)
DN 700 MOP 100
Schutzstreifen 10 m

Weishaupt Planungen GmbH
Planung und Bauüberwachung

im Auftrag der bayernets energie transport systeme

Bundesland: Bayern | Regierungsbezirk: Schwaben | Landkreis: Dillingen a.d.Donau

| | Datum | Name | Format | Maßstab | Revision |
|---|---|---|---|---|---|
| Erstellt | 27.04.2023 | Döring; Hahn / WPG | DIN A3 | 1 : 1.000 | 0 |
| Geprüft | 27.04.2023 | Thiele / WPG | Planname | | Blatt-Nr. |
| Freigegeben | 27.04.2023 | Ambs / bayernets | WK5100_GP_TP_TG_044 | | |

Geobasisdaten: Bayerische Vermessungsverwaltung

Anschluss-Blatt-Nr.: 45

Anschluss-Blatt-Nr.: 43

WK5100_GP_TP_TG_230427-WPG.dwg

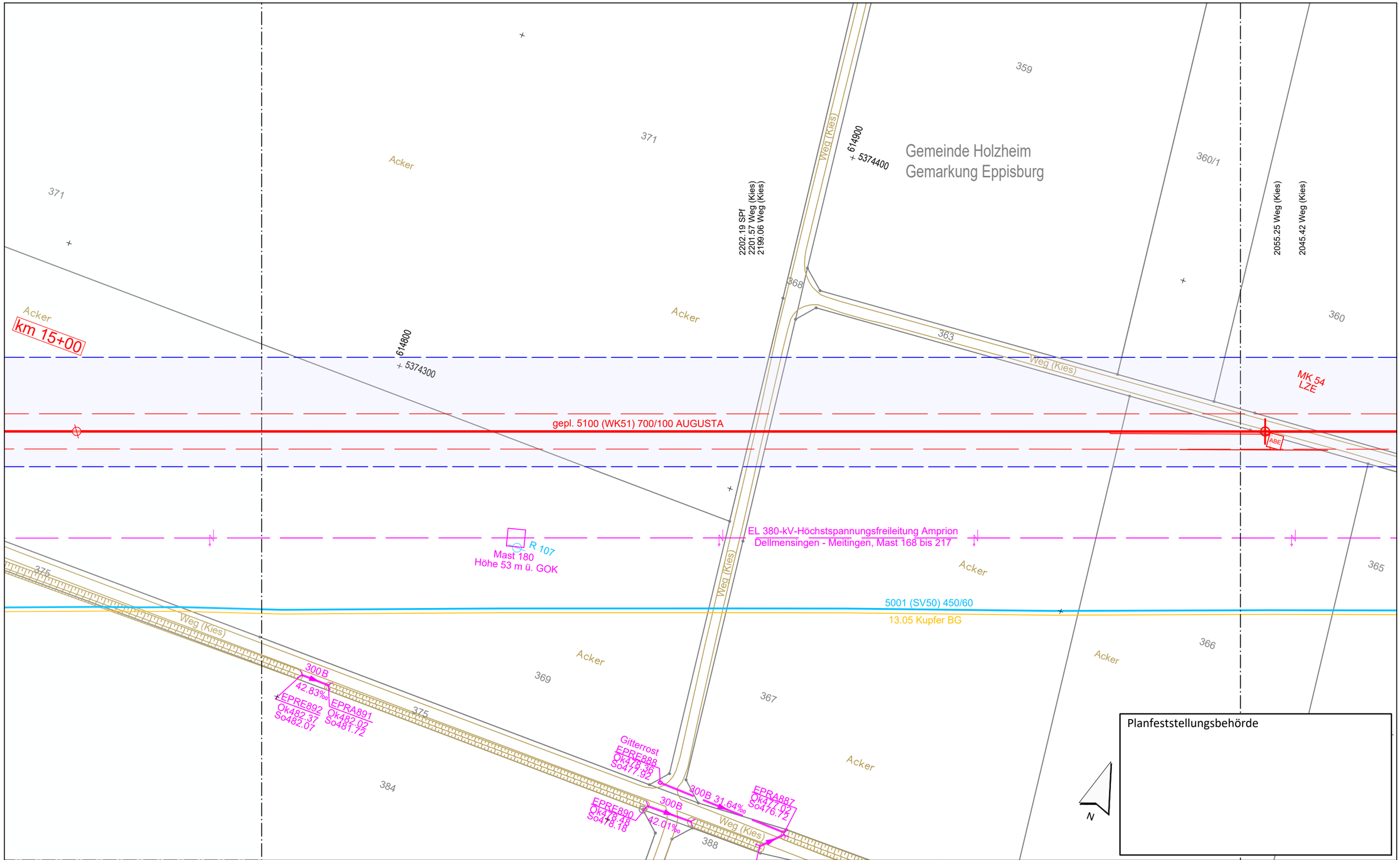


Legende (themenbezogene Auswahl zum vorliegenden Plan; weitere Verwendungen gemäß Symbol-/ Zeichenverzeichnis):

- Gemarkung
- Flurstücks-Grenze
- Topografie
- Fremdleitungen
- Bestand Gas bayernets
- Gastransportleitung geplant
- KKS-Anlagen geplant
- Schutzstreifen (dingliche Sicherung)
- TS-Punkt mit Nr., Winkel u. Koordinate
- Kilometrierung km 00+00
- Schilderpfahl (SPf)
- Schilderpfahl mit Messkontakt (MK)
- Arbeitsstreifen

0 10 20 30 40 50 Meter

| Rev. | Datum | Änderung |
|---|---|---|
| | | |

Geplante Gastransportleitung AUGUSTA von Wertingen nach Kötz
Planunterlagen zum Planfeststellungsverfahren (PF-V)

Trassierungsplan Lage

Leitung 5100 (WK51)
DN 700 MOP 100
Schutzstreifen 10 m

Weishaupt Planungen GmbH
Planung und Bauüberwachung

im Auftrag der bayernets energie transport systeme

| Bundesland: Bayern | Regierungsbezirk: Schwaben | Landkreis: Dillingen a.d.Donau | | | |
|---|---|---|---|---|---|
| | Datum | Name | Format | Maßstab | Revision |
| Erstellt | 27.04.2023 | Döring; Hahn / WPG | DIN A3 | 1 : 1.000 | 0 |
| Geprüft | 27.04.2023 | Thiele / WPG | Planname | | Blatt-Nr. |
| Freigegeben | 27.04.2023 | Ambs / bayernets | WK5100_GP_TP_TG | | 045 |

Geobasisdaten: Bayerische Vermessungsverwaltung

Anschluss-Blatt-Nr.: 46

Anschluss-Blatt-Nr.: 44

WK5100_GP_TP_TG_230427-WPG.dwg

Gemeinde Holzheim
Gemarkung Holzheim

Weg (Kies)
Weg (Kies)
Acker
2716.65 SPf
2716.08 Weg (Kies)
2712.51 Weg (Kies)
2223
374
Acker
Acker
Weg (Kies)
614500
5374200
375
373
Acker
2510.13 Weg (Kies)
2501.63 Weg (Kies)
614600
5374300
372
Acker
Acker
2457.77 Telekommunikation
2457.31 Weg (Kies)
2453.92 Weg (Kies)
2453.23 SPf
Weg (Kies)
371
369
Acker
km 15+00
27
21
MK 55
LZE
ABE
gepl. 5100 (WK51) 700/100 AUGUSTA
Gitterrost
EPRE894
Ok486.23
So485.46
10
300B
EPSSK250
486.10
485.43
150 B
28.5
EPRA893
Ok485.25
So484.95
376
Weg (Kies)
EL 380-kV-Höchstspannungsfreileitung Amprion
Dellmensingen - Meitingen, Mast 168 bis 217
Mast 179
Höhe 54.5 m ü. GOK
376
Leitungshöhe 13 m ü. GOK
5001 (SV50) 450/60
13.05 Kupfer BG
R 106
Gemeinde Holzheim
Gemarkung Eppisburg
Acker
Weg (Kies)
Weg (Kies)
384
Gemeinde Holzheim
Gemarkung Eppisburg
377
Acker
379
N

Planfeststellungsbehörde

Legende (themenbezogene Auswahl zum vorliegenden Plan; weitere Verwendungen gemäß Symbol-/ Zeichenverzeichnis):

- Gemarkung
- Flurstücks-Grenze
- Topografie
- Fremdleitungen
- Bestand Gas bayernets
- Gastransportleitung geplant
- KKS-Anlagen geplant
- Schutzstreifen (dingliche Sicherung)
- TS-Punkt mit Nr., Winkel u. Koordinate
- Kilometrierung km 00+00
- Schilderpfahl (SPf)
- Schilderpfahl mit Messkontakt (MK)
- Arbeitsstreifen

0 10 20 30 40 50 Meter

| Rev. | Datum | Änderung |
|---|---|---|
| | | |

Geplante Gastransportleitung AUGUSTA von Wertingen nach Kötz
Planunterlagen zum Planfeststellungsverfahren (PF-V)

Trassierungsplan Lage

Leitung 5100 (WK51)
DN 700 MOP 100
Schutzstreifen 10 m

Weishaupt Planungen GmbH
Planung und Bauüberwachung

im Auftrag der bayernets energie transport systeme

| Bundesland: Bayern | Regierungsbezirk: Schwaben | Landkreis: Dillingen a.d.Donau | | | |
|---|---|---|---|---|---|
| | Datum | Name | Format | Maßstab | Revision |
| Erstellt | 27.04.2023 | Döring; Hahn / WPG | DIN A3 | 1 : 1.000 | 0 |
| Geprüft | 27.04.2023 | Thiele / WPG | Planname | | Blatt-Nr. |
| Freigegeben | 27.04.2023 | Ambs / bayernets | WK5100_GP_TP_TG | | 046 |

Geobasisdaten: Bayerische Vermessungsverwaltung

Anschluss-Blatt-Nr.: 47

Anschluss-Blatt-Nr.: 45

WK5100_GP_TP_TG_230427-WPG.dwg

Gemeinde Holzheim
Gemarkung Holzheim

Gemeinde Holzheim
Gemarkung Holzheim

Gemeinde Holzheim
Gemarkung Eppisburg

Acker
2218
2990.47 Nutzungsarten
2965.12 Weg (unbef.)
2962.41 Weg (unbef.)
2219
Acker
2220
2215
2216
Weg (Kies)
Weg (Kies)
2716.65 SPf
2716.08 Weg (Kies)
2712.51 Weg (Kies)
Acker
2223
614200
5374100
Weg (unbef.)
Acker
2222
2218
MK 56
LZE
gepl. 5100 (WK51) 700/100 AUGUSTA
ABE
Grünland
Weg (Kies)
376
EL 380-kV-Höchstspannungsfreileitung Amprion
Dellmensingen - Meitingen, Mast 168 bis 217
Leitungshöhe 13.5 m ü. GOK
R 105
Mast 178
Höhe 55 m ü. GOK
5001 (SV50) 450/60
13.05 Kupfer BG
R 106
Weg (unbef.)
Acker
Grünland
Grünland
2224
614300
5374000
2225
2032
2033
7.5 m
2226
2227
2227/1

Planfeststellungsbehörde

N

Legende (themenbezogene Auswahl zum vorliegenden Plan; weitere Verwendungen gemäß Symbol-/ Zeichenverzeichnis):

- Gemarkung
- Flurstücks-Grenze
- Topografie
- Fremdleitungen
- Bestand Gas bayernets
- Gastransportleitung geplant
- KKS-Anlagen geplant
- Schutzstreifen (dingliche Sicherung)
- TS-Punkt mit Nr., Winkel u. Koordinate
- Kilometrierung (km 00+00)
- Schilderpfahl (SPf)
- Schilderpfahl mit Messkontakt (MK)
- Arbeitsstreifen

0 10 20 30 40 50 Meter

| Rev. | Datum | Änderung |
|---|---|---|
| | | |
| | | |
| | | |
| | | |
| | | |
| | | |
| | | |

Geplante Gastransportleitung AUGUSTA von Wertingen nach Kötz
Planunterlagen zum Planfeststellungsverfahren (PF-V)

Trassierungsplan Lage

Leitung 5100 (WK51)
DN 700 MOP 100
Schutzstreifen 10 m

Weishaupt Planungen GmbH
Planung und Bauüberwachung

im Auftrag der bayernets

| Bundesland: Bayern | Regierungsbezirk: Schwaben | Landkreis: Dillingen a.d.Donau | | | |
|---|---|---|---|---|---|
| | Datum | Name | Format | Maßstab | Revision |
| Erstellt | 27.04.2023 | Döring; Hahn / WPG | DIN A3 | 1 : 1.000 | 0 |
| Geprüft | 27.04.2023 | Thiele / WPG | Planname | | Blatt-Nr. |
| Freigegeben | 27.04.2023 | Ambs / bayernets | WK5100_GP_TP_TG | | 047 |

Geobasisdaten: Bayerische Vermessungsverwaltung

Anschluss-Blatt-Nr.: 48

Anschluss-Blatt-Nr.: 46

WK5100_GP_TP_TG_230427-WPG.dwg

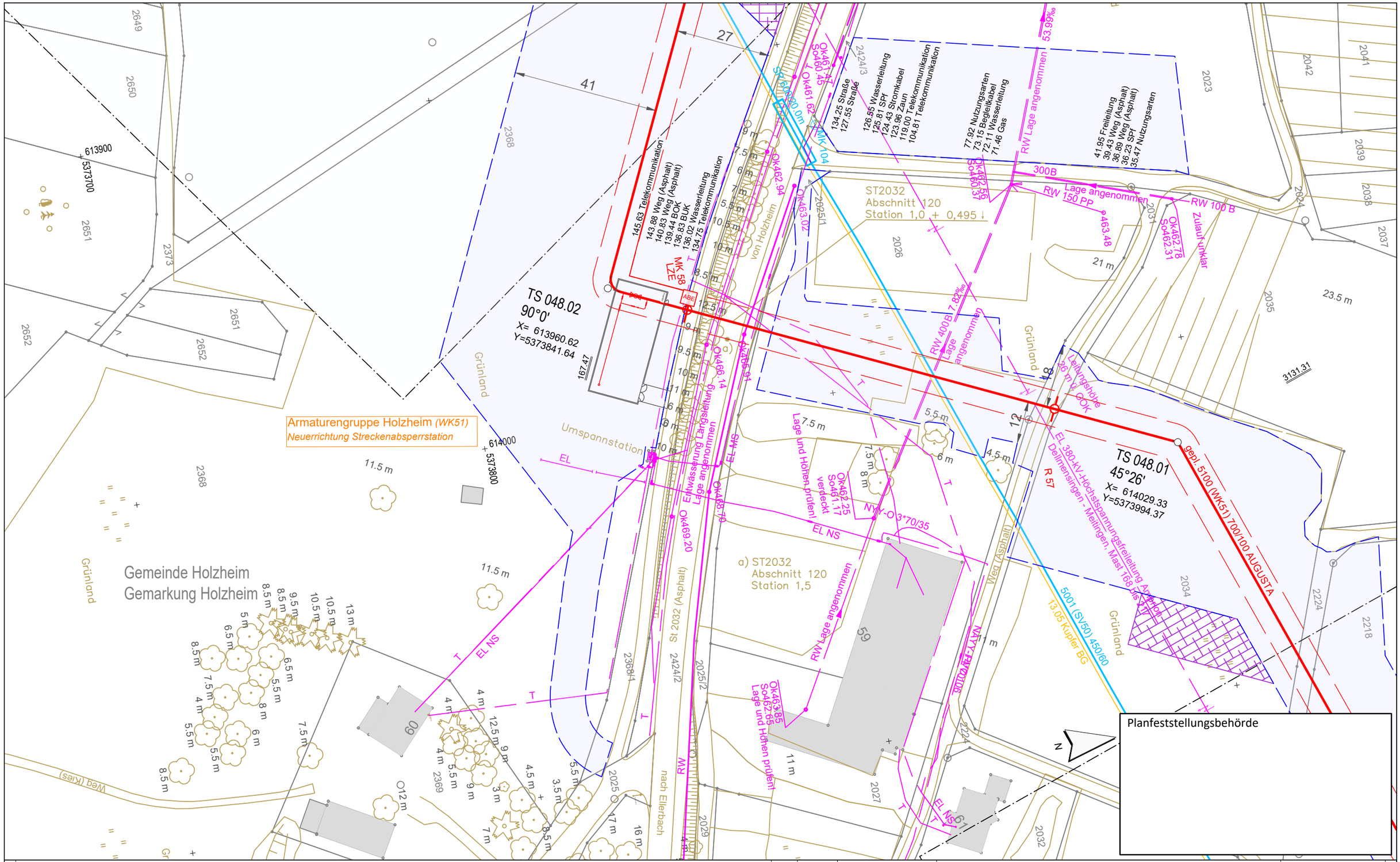


## Legende (themenbezogene Auswahl zum vorliegenden Plan; weitere Verwendungen gemäß Symbol-/ Zeichenverzeichnis):

- Gemarkung
- Flurstücks-Grenze
- Topografie
- Fremdleitungen
- Bestand Gas bayernets
- Gastransportleitung geplant
- KKS-Anlagen geplant
- Schutzstreifen (dingliche Sicherung)
- TS-Punkt mit Nr., Winkel u. Koordinate
- Kilometrierung — km 00+00
- Schilderpfahl (SPf)
- Schilderpfahl mit Messkontakt (MK)
- Arbeitsstreifen

0 10 20 30 40 50 Meter

| Rev. | Datum | Änderung |
|---|---|---|
| | | |

Geplante Gastransportleitung AUGUSTA von Wertingen nach Kötz
Planunterlagen zum Planfeststellungsverfahren (PF-V)

Trassierungsplan Lage

Leitung 5100 (WK51)
DN 700 MOP 100
Schutzstreifen 10 m

Weishaupt Planungen GmbH
Planung und Bauüberwachung

im Auftrag der bayernets
energie transport systeme

| Bundesland: Bayern | Regierungsbezirk: Schwaben | Landkreis: Dillingen a.d.Donau | | | |
|---|---|---|---|---|---|
| | Datum | Name | Format | Maßstab | Revision |
| Erstellt | 27.04.2023 | Döring; Hahn / WPG | DIN A3 | 1 : 1.000 | 0 |
| Geprüft | 27.04.2023 | Thiele / WPG | Planname | | Blatt-Nr. |
| Freigegeben | 27.04.2023 | Ambs / bayernets | WK5100_GP_TP_TG | | 048 |

Geobasisdaten: Bayerische Vermessungsverwaltung

Anschluss-Blatt-Nr.: 49

Anschluss-Blatt-Nr.: 47

WK5100_GP_TP_TG_230427-WPG.dwg

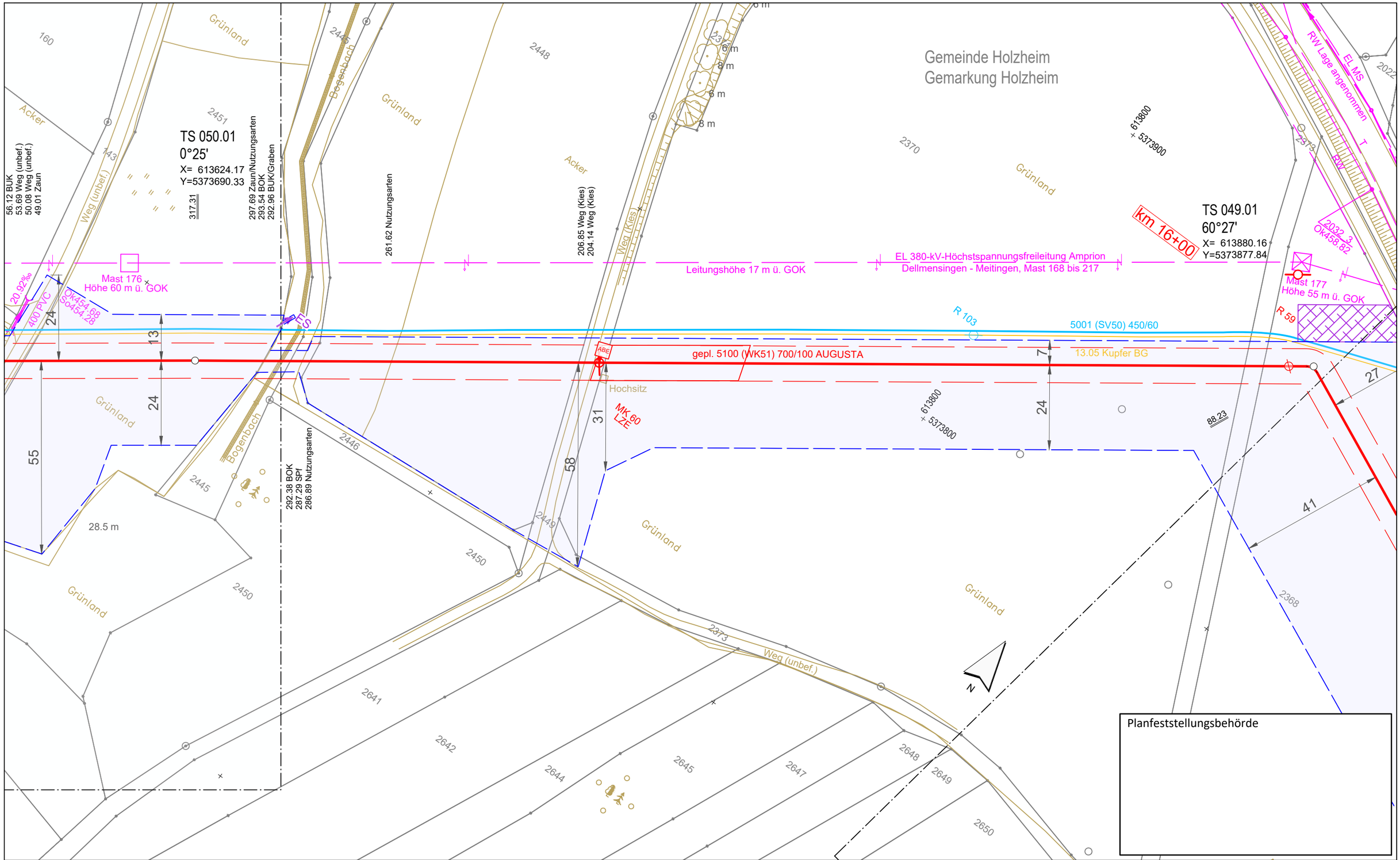


Legende (themenbezogene Auswahl zum vorliegenden Plan; weitere Verwendungen gemäß Symbol-/ Zeichenverzeichnis):

- Gemarkung
- Flurstücks-Grenze
- Topografie
- Fremdleitungen
- Bestand Gas bayernets
- Gastransportleitung geplant
- KKS-Anlagen geplant
- Schutzstreifen (dingliche Sicherung)
- TS-Punkt mit Nr., Winkel u. Koordinate
- Kilometrierung km 00+00
- Schilderpfahl (SPf)
- Schilderpfahl mit Messkontakt (MK)
- Arbeitsstreifen

0 10 20 30 40 50 Meter

| Rev. | Datum | Änderung |
|---|---|---|
| | | |

Geplante Gastransportleitung AUGUSTA von Wertingen nach Kötz
Planunterlagen zum Planfeststellungsverfahren (PF-V)

Trassierungsplan Lage

Leitung 5100 (WK51)
DN 700 MOP 100
Schutzstreifen 10 m

Weishaupt Planungen GmbH
Planung und Bauüberwachung

im Auftrag der bayernets energie transport systeme

| Bundesland: Bayern | Regierungsbezirk: Schwaben | Landkreis: Dillingen a.d.Donau | | | |
|---|---|---|---|---|---|
| | Datum | Name | Format | Maßstab | Revision |
| Erstellt | 27.04.2023 | Döring; Hahn / WPG | DIN A3 | 1 : 1.000 | 0 |
| Geprüft | 27.04.2023 | Thiele / WPG | Planname | | Blatt-Nr. |
| Freigegeben | 27.04.2023 | Ambs / bayernets | WK5100_GP_TP_TG | | 049 |

Geobasisdaten: Bayerische Vermessungsverwaltung

Anschluss-Blatt-Nr.: 50

Anschluss-Blatt-Nr.: 48

WK5100_GP_TP_TG_230427-WPG.dwg

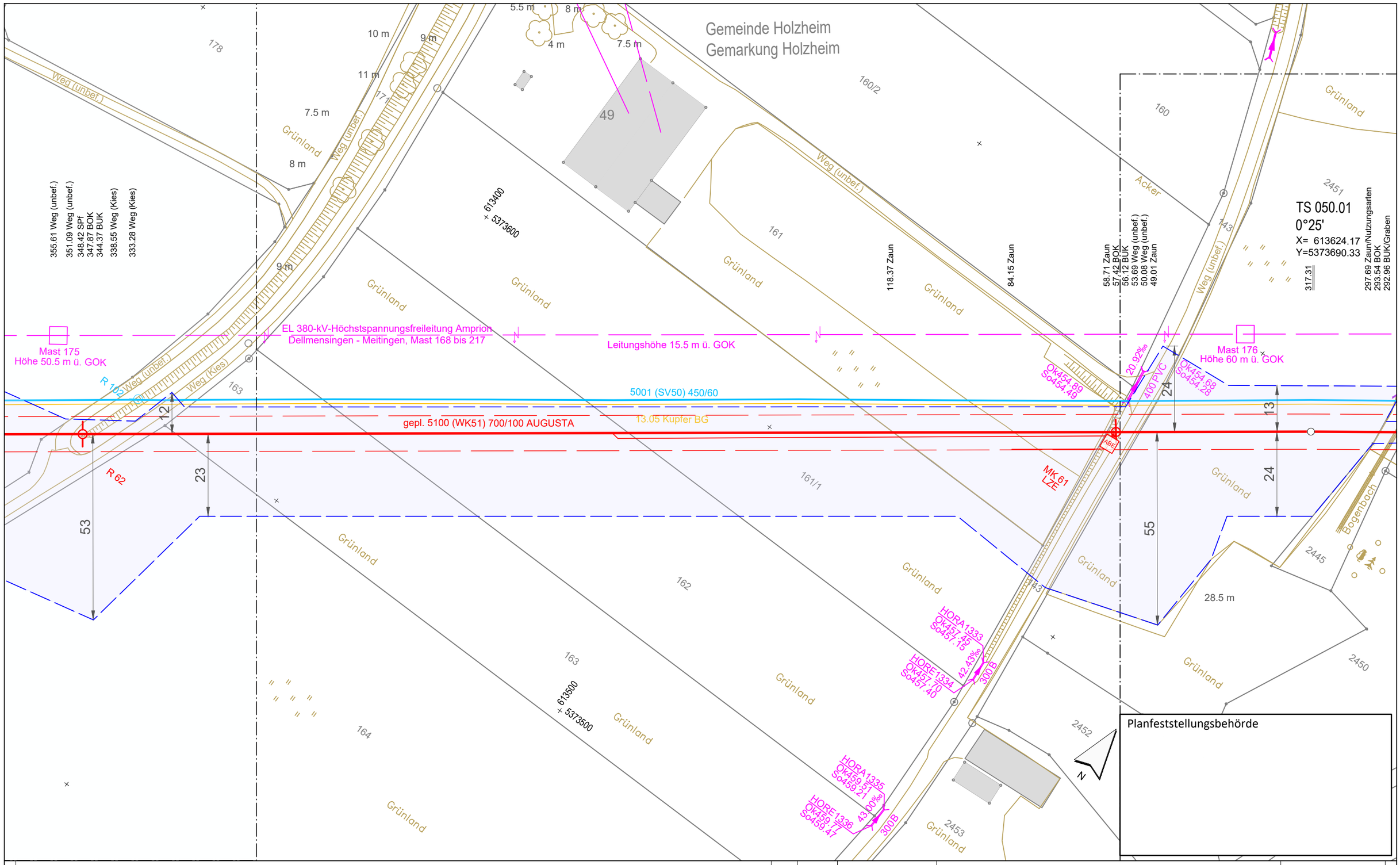


Legende (themenbezogene Auswahl zum vorliegenden Plan; weitere Verwendungen gemäß Symbol-/ Zeichenverzeichnis):

- Gemarkung
- Flurstücks-Grenze
- Topografie
- Fremdleitungen
- Bestand Gas bayernets
- Gastransportleitung geplant
- KKS-Anlagen geplant
- Schutzstreifen (dingliche Sicherung)
- TS-Punkt mit Nr., Winkel u. Koordinate
- Kilometrierung km 00+00
- Schilderpfahl (SPf)
- Schilderpfahl mit Messkontakt (MK)
- Arbeitsstreifen

0 10 20 30 40 50 Meter

| Rev. | Datum | Änderung |
|---|---|---|
| | | |

Geplante Gastransportleitung AUGUSTA von Wertingen nach Kötz
Planunterlagen zum Planfeststellungsverfahren (PF-V)

Trassierungsplan Lage

Leitung 5100 (WK51)
DN 700 MOP 100
Schutzstreifen 10 m

Weishaupt Planungen GmbH
Planung und Bauüberwachung

im Auftrag der bayernets energie transport systeme

| Bundesland: Bayern | Regierungsbezirk: Schwaben | Landkreis: Dillingen a.d.Donau | | | |
|---|---|---|---|---|---|
| | Datum | Name | Format | Maßstab | Revision |
| Erstellt | 27.04.2023 | Döring; Hahn / WPG | DIN A3 | 1 : 1.000 | 0 |
| Geprüft | 27.04.2023 | Thiele / WPG | Planname | | Blatt-Nr. |
| Freigegeben | 27.04.2023 | Ambs / bayernets | WK5100_GP_TP_TG | | 050 |

Geobasisdaten: Bayerische Vermessungsverwaltung

Anschluss-Blatt-Nr.: 51

Anschluss-Blatt-Nr.: 49

WK5100_GP_TP_TG_230427-WPG.dwg

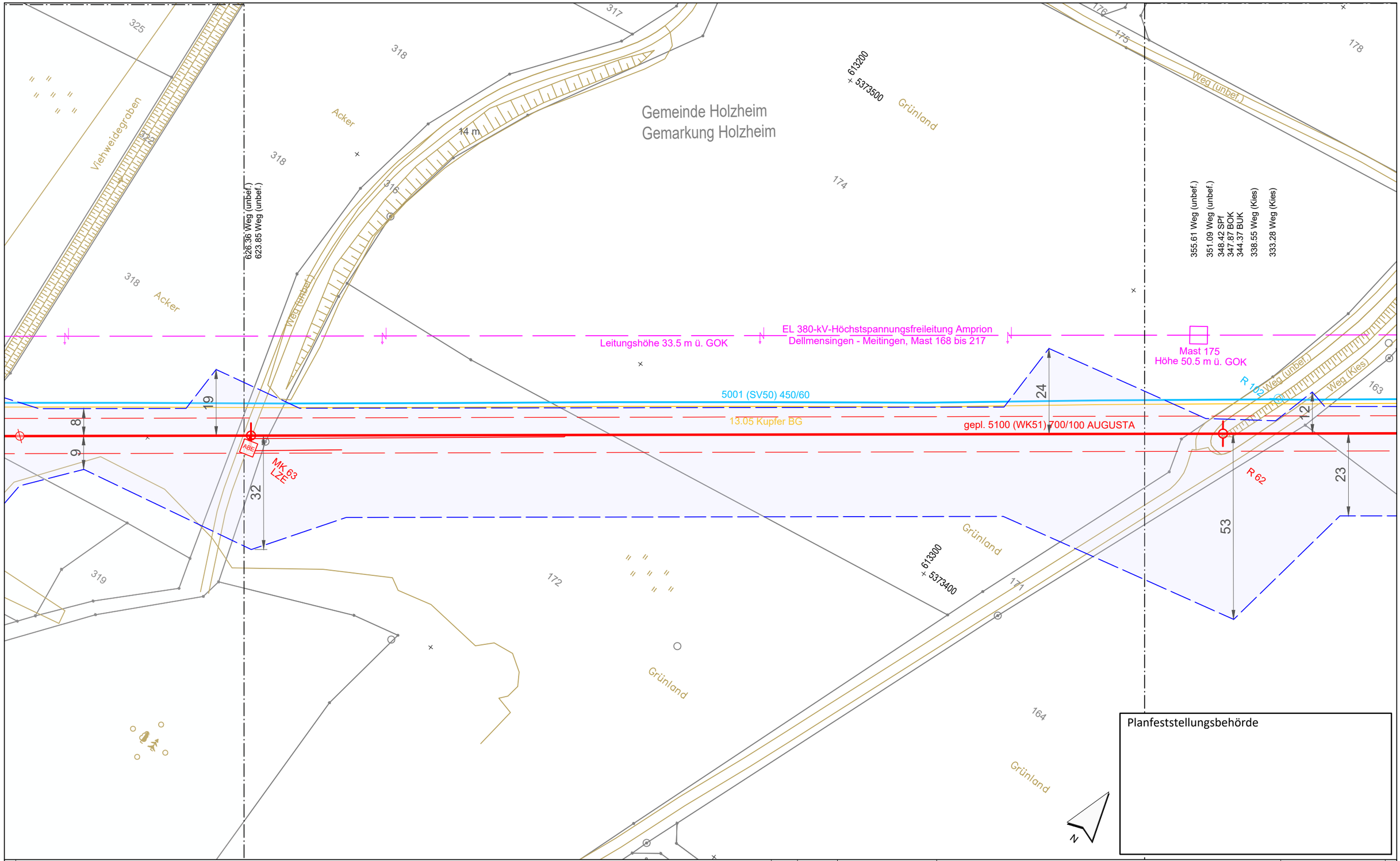


Legende (themenbezogene Auswahl zum vorliegenden Plan; weitere Verwendungen gemäß Symbol-/ Zeichenverzeichnis):

- Gemarkung
- Flurstücks-Grenze
- Topografie
- Fremdleitungen
- Bestand Gas bayernets
- Gastransportleitung geplant
- KKS-Anlagen geplant
- Schutzstreifen (dingliche Sicherung)
- TS-Punkt mit Nr., Winkel u. Koordinate
- Kilometrierung km 00+00
- Schilderpfahl (SPf)
- Schilderpfahl mit Messkontakt (MK)
- Arbeitsstreifen

0 10 20 30 40 50 Meter

| Rev. | Datum | Änderung |
|---|---|---|
| | | |

Geplante Gastransportleitung AUGUSTA von Wertingen nach Kötz
Planunterlagen zum Planfeststellungsverfahren (PF-V)

Trassierungsplan Lage

Leitung 5100 (WK51)
DN 700 MOP 100
Schutzstreifen 10 m

Weishaupt Planungen GmbH
Planung und Bauüberwachung

im Auftrag der bayernets energie transport systeme

| Bundesland: Bayern | Regierungsbezirk: Schwaben | Landkreis: Dillingen a.d.Donau | | | |
|---|---|---|---|---|---|
| | Datum | Name | Format | Maßstab | Revision |
| Erstellt | 27.04.2023 | Döring; Hahn / WPG | DIN A3 | 1 : 1.000 | 0 |
| Geprüft | 27.04.2023 | Thiele / WPG | Planname | | Blatt-Nr. |
| Freigegeben | 27.04.2023 | Ambs / bayernets | WK5100_GP_TP_TG_ | | 051 |

Geobasisdaten: Bayerische Vermessungsverwaltung

Anschluss-Blatt-Nr.: 52

Anschluss-Blatt-Nr.: 50

WK5100_GP_TP_TG_230427-WPG.dwg

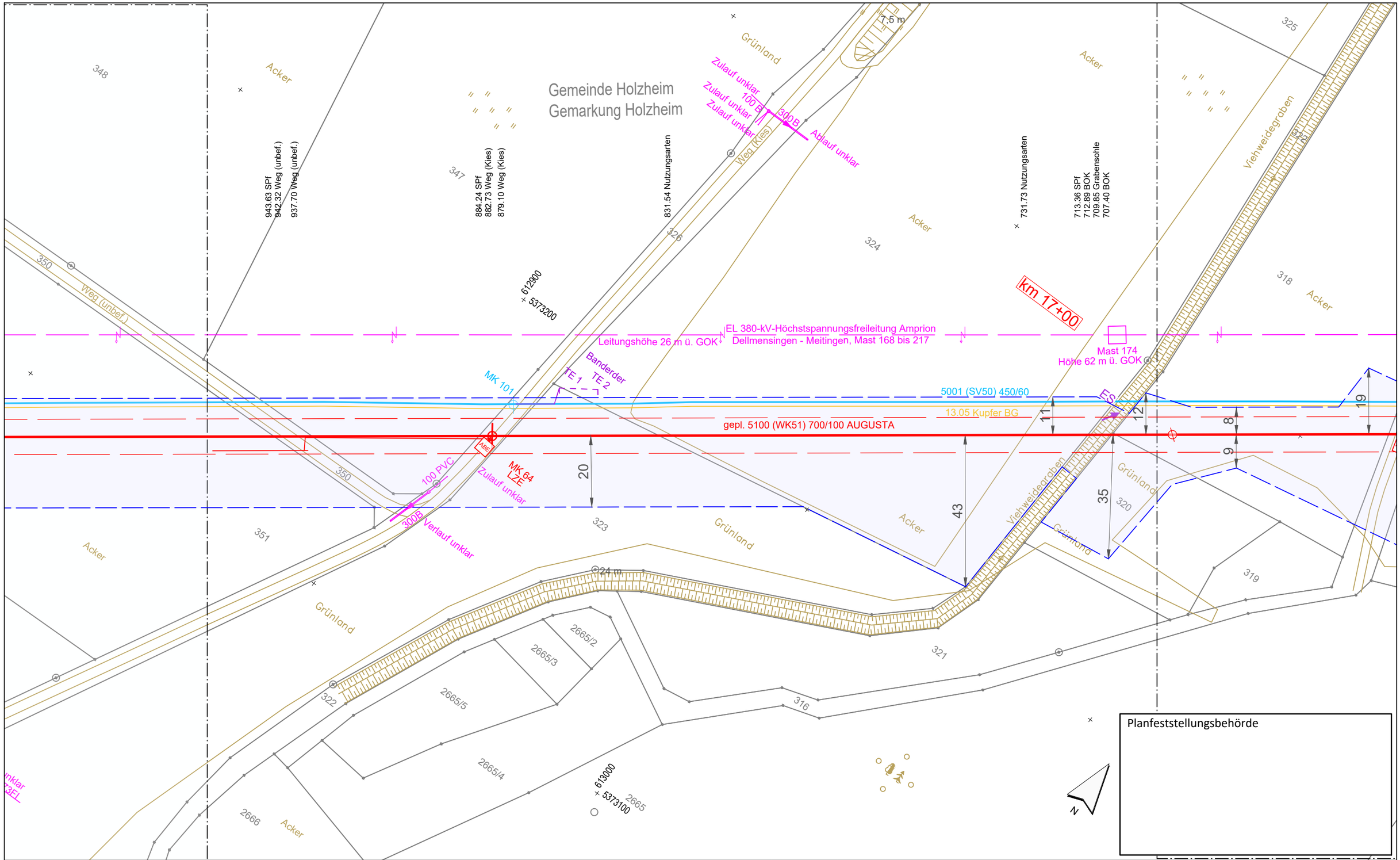


Planfeststellungsbehörde

**Legende** (themenbezogene Auswahl zum vorliegenden Plan; weitere Verwendungen gemäß Symbol-/ Zeichenverzeichnis):

- Gemarkung
- Flurstücks-Grenze
- Topografie
- Fremdleitungen
- Bestand Gas bayernets
- Gastransportleitung geplant
- KKS-Anlagen geplant
- Schutzstreifen (dingliche Sicherung)
- TS-Punkt mit Nr., Winkel u. Koordinate
- Kilometrierung km 00+00
- Schilderpfahl (SPf)
- Schilderpfahl mit Messkontakt (MK)
- Arbeitsstreifen

0 10 20 30 40 50 Meter

| Rev. | Datum | Änderung |
|---|---|---|
| | | |

Geplante Gastransportleitung AUGUSTA von Wertingen nach Kötz
Planunterlagen zum Planfeststellungsverfahren (PF-V)

Trassierungsplan Lage

Leitung 5100 (WK51)
DN 700 MOP 100
Schutzstreifen 10 m

Weishaupt Planungen GmbH
Planung und Bauüberwachung

im Auftrag der bayernets energie transport systeme

| Bundesland: Bayern | Regierungsbezirk: Schwaben | Landkreis: Dillingen a.d.Donau | | | |
|---|---|---|---|---|---|
| | Datum | Name | Format | Maßstab | Revision |
| Erstellt | 27.04.2023 | Döring; Hahn / WPG | DIN A3 | 1 : 1.000 | 0 |
| Geprüft | 27.04.2023 | Thiele / WPG | Planname | | Blatt-Nr. |
| Freigegeben | 27.04.2023 | Ambs / bayernets | WK5100_GP_TP_TG_052 | | |

Geobasisdaten: Bayerische Vermessungsverwaltung

Anschluss-Blatt-Nr.: 53

Anschluss-Blatt-Nr.: 51

WK5100_GP_TP_TG_230427-WPG.dwg

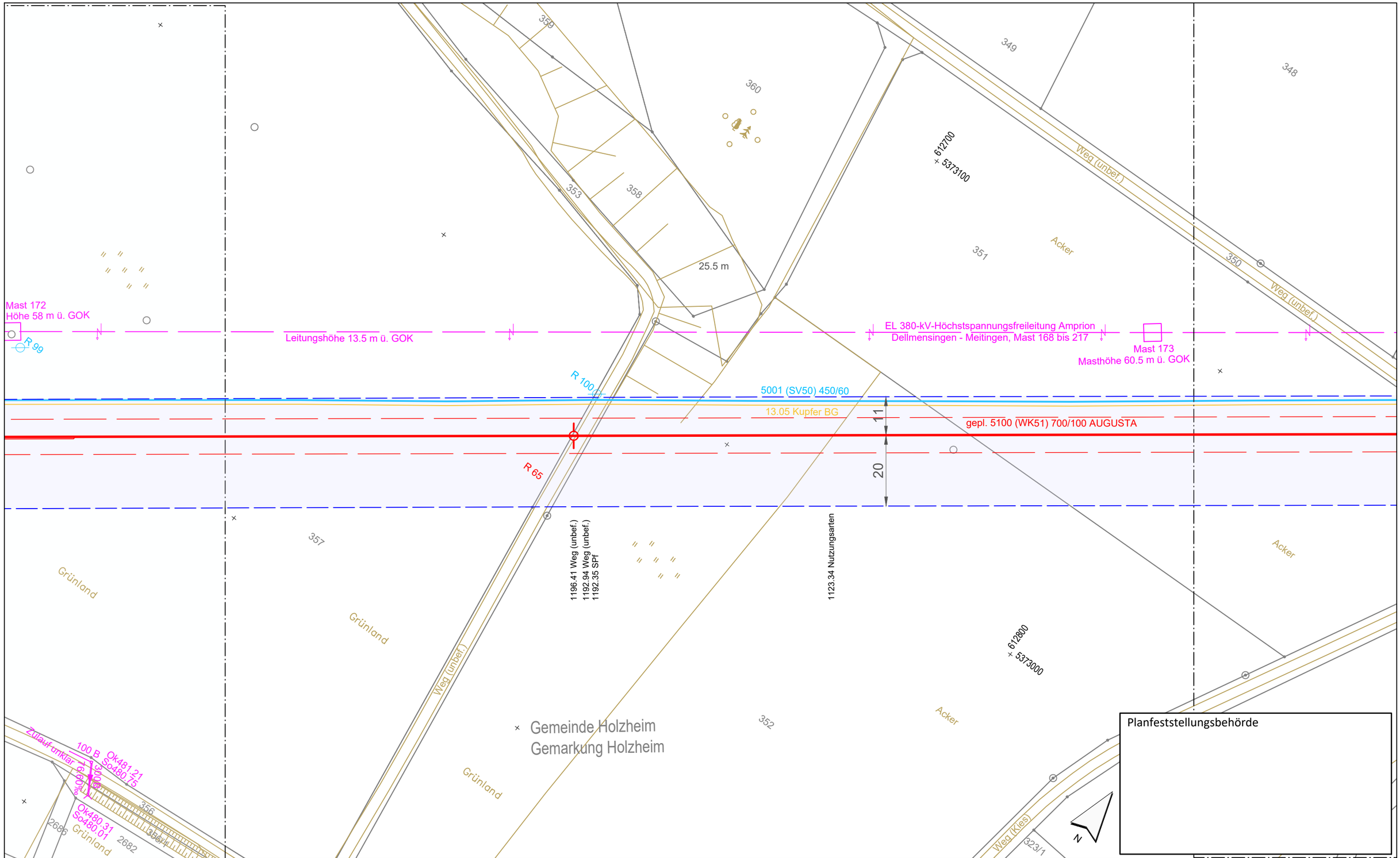


**Legende** (themenbezogene Auswahl zum vorliegenden Plan; weitere Verwendungen gemäß Symbol-/ Zeichenverzeichnis):

- Gemarkung
- Flurstücks-Grenze
- Topografie
- Fremdleitungen
- Bestand Gas bayernets
- Gastransportleitung geplant
- KKS-Anlagen geplant
- Schutzstreifen (dingliche Sicherung)
- TS-Punkt mit Nr., Winkel u. Koordinate
- Kilometrierung km 00+00
- Schilderpfahl (SPf)
- Schilderpfahl mit Messkontakt (MK)
- Arbeitsstreifen

0 10 20 30 40 50 Meter

| Rev. | Datum | Änderung |
|---|---|---|
| | | |

Geplante Gastransportleitung AUGUSTA von Wertingen nach Kötz
Planunterlagen zum Planfeststellungsverfahren (PF-V)

Trassierungsplan Lage

Leitung 5100 (WK51)
DN 700 MOP 100
Schutzstreifen 10 m

Weishaupt Planungen GmbH
Planung und Bauüberwachung

im Auftrag der bayernets

| Bundesland: Bayern | Regierungsbezirk: Schwaben | Landkreis: Dillingen a.d.Donau | | | |
|---|---|---|---|---|---|
| | Datum | Name | Format | Maßstab | Revision |
| Erstellt | 27.04.2023 | Döring; Hahn / WPG | DIN A3 | 1 : 1.000 | 0 |
| Geprüft | 27.04.2023 | Thiele / WPG | Planname | | Blatt-Nr. |
| Freigegeben | 27.04.2023 | Ambs / bayernets | WK5100_GP_TP_TG_ | | 053 |

Geobasisdaten: Bayerische Vermessungsverwaltung

Anschluss-Blatt-Nr.: 54

Anschluss-Blatt-Nr.: 52

WK5100_GP_TP_TG_230427-WPG.dwg

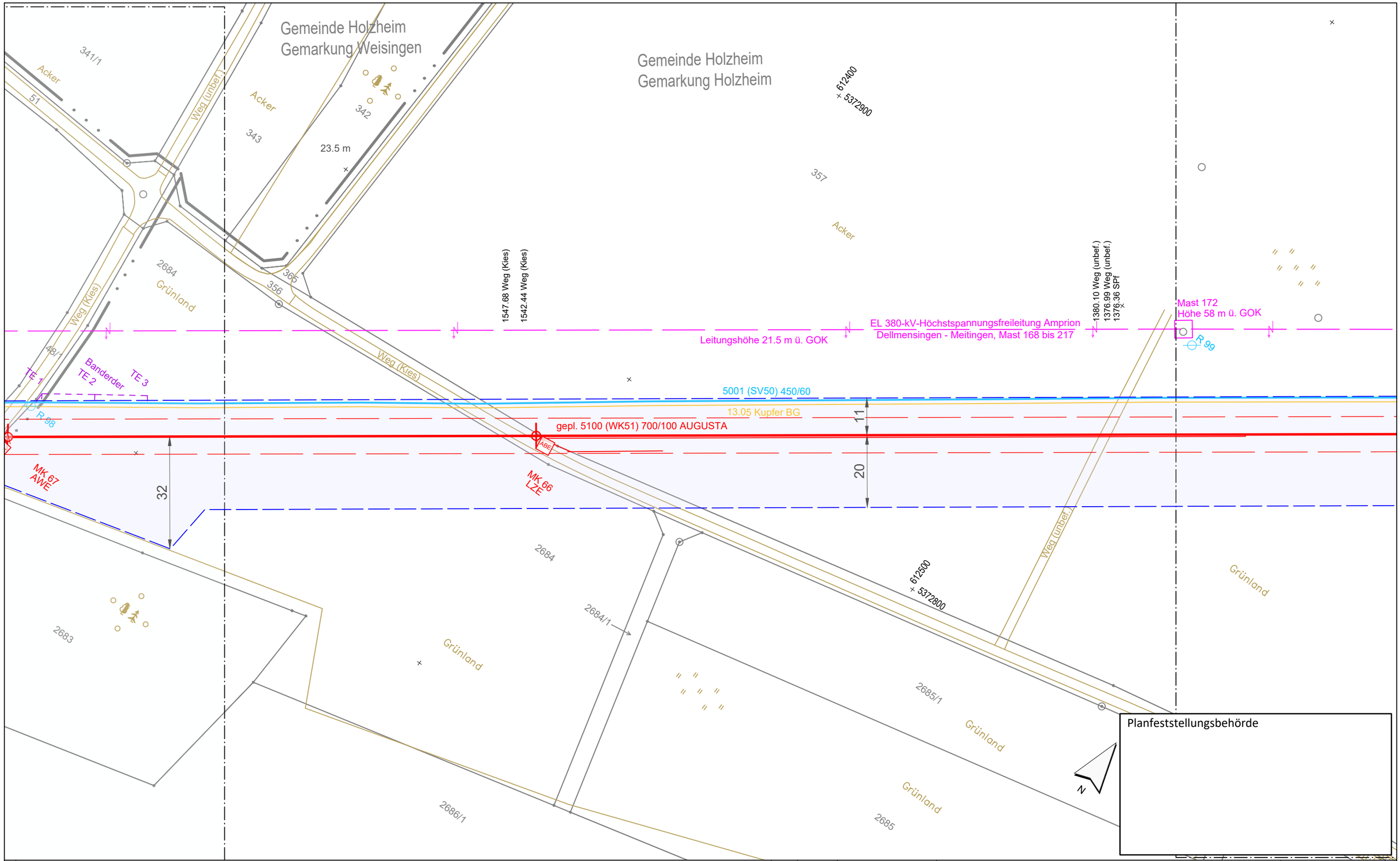


Legende (themenbezogene Auswahl zum vorliegenden Plan; weitere Verwendungen gemäß Symbol-/ Zeichenverzeichnis):

- Gemarkung
- Flurstücks-Grenze
- Topografie
- Fremdleitungen
- Bestand Gas bayernets
- Gastransportleitung geplant
- KKS-Anlagen geplant
- Schutzstreifen (dingliche Sicherung)
- TS-Punkt mit Nr., Winkel u. Koordinate
- Kilometrierung km 00+00
- Schilderpfahl (SPf)
- Schilderpfahl mit Messkontakt (MK)
- Arbeitsstreifen

0 10 20 30 40 50 Meter

| Rev. | Datum | Änderung |
|---|---|---|
| | | |

Geplante Gastransportleitung AUGUSTA von Wertingen nach Kötz
Planunterlagen zum Planfeststellungsverfahren (PF-V)

Trassierungsplan Lage

Leitung 5100 (WK51)
DN 700 MOP 100
Schutzstreifen 10 m

Weishaupt Planungen GmbH
Planung und Bauüberwachung

im Auftrag der bayernets

| Bundesland: Bayern | Regierungsbezirk: Schwaben | Landkreis: Dillingen a.d.Donau | | | |
|---|---|---|---|---|---|
| | Datum | Name | Format | Maßstab | Revision |
| Erstellt | 27.04.2023 | Döring; Hahn / WPG | DIN A3 | 1 : 1.000 | 0 |
| Geprüft | 27.04.2023 | Thiele / WPG | Planname | | Blatt-Nr. |
| Freigegeben | 27.04.2023 | Ambs / bayernets | WK5100_GP_TP_TG_ | | 054 |

Geobasisdaten: Bayerische Vermessungsverwaltung

Anschluss-Blatt-Nr.: 55

Anschluss-Blatt-Nr.: 53

WK5100_GP_TP_TG_230427-WPG.dwg

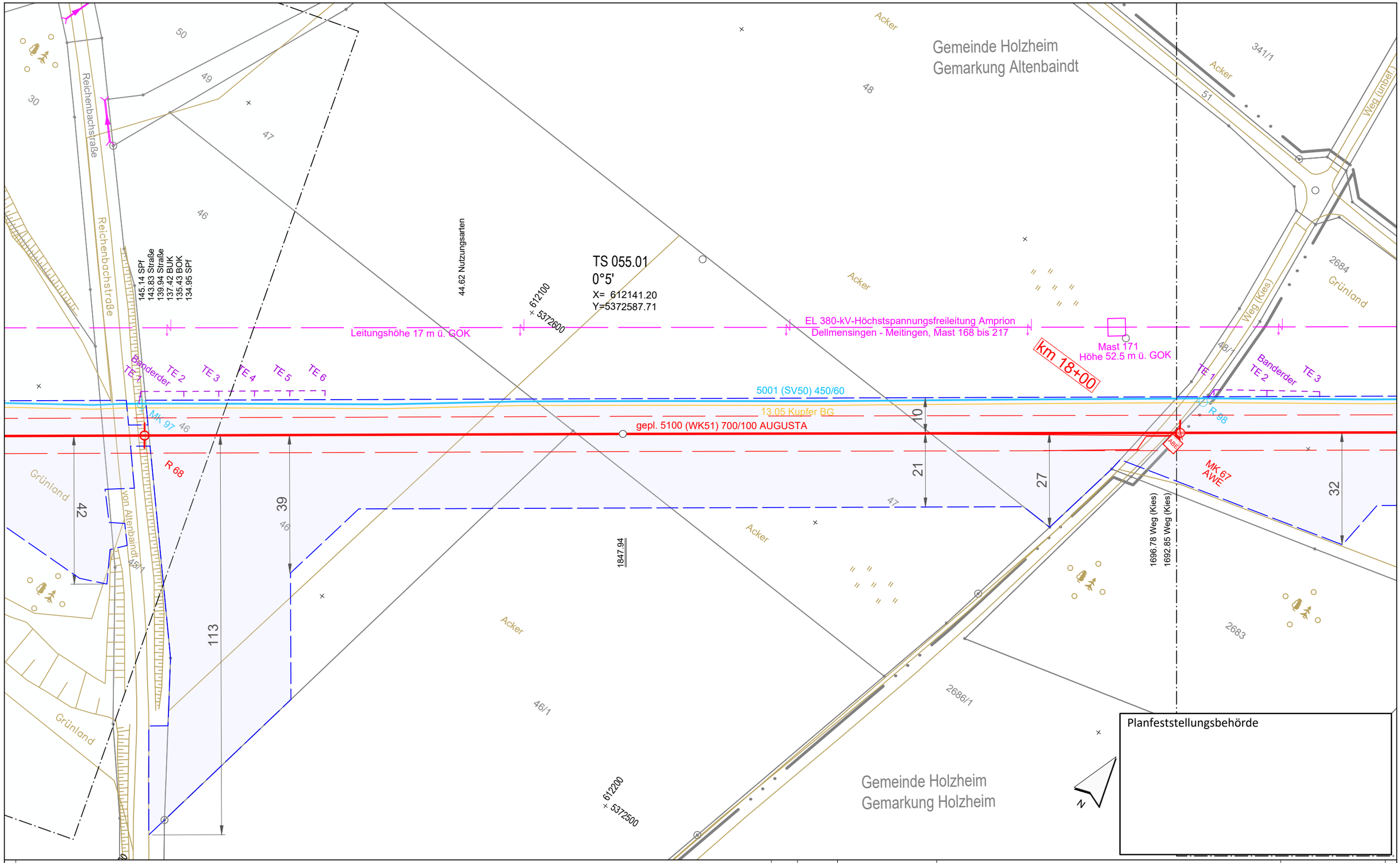


Legende (themenbezogene Auswahl zum vorliegenden Plan; weitere Verwendungen gemäß Symbol-/ Zeichenverzeichnis):

| | | | | | |
|---|---|---|---|---|---|
| Gemarkung | | Gastransportleitung geplant | | Schilderpfahl (SPf) | |
| Flurstücks-Grenze | | KKS-Anlagen geplant | | Schilderpfahl mit Messkontakt (MK) | |
| Topografie | | Schutzstreifen (dingliche Sicherung) | | Arbeitsstreifen | |
| Fremdleitungen | | TS-Punkt mit Nr., Winkel u. Koordinate | | | |
| Bestand Gas bayernets | | Kilometrierung | km 00+00 | | |

0 10 20 30 40 50 Meter

| Rev. | Datum | Änderung |
|---|---|---|
| | | |

Geplante Gastransportleitung AUGUSTA von Wertingen nach Kötz
Planunterlagen zum Planfeststellungsverfahren (PF-V)

Trassierungsplan Lage

Leitung 5100 (WK51)
DN 700 MOP 100
Schutzstreifen 10 m

Weishaupt Planungen GmbH
Planung und Bauüberwachung
im Auftrag der bayernets energie transport systeme

Bundesland: Bayern | Regierungsbezirk: Schwaben | Landkreis: Dillingen a.d.Donau

| | Datum | Name | Format | Maßstab | Revision |
|---|---|---|---|---|---|
| Erstellt | 27.04.2023 | Döring; Hahn / WPG | DIN A3 | 1 : 1.000 | 0 |
| Geprüft | 27.04.2023 | Thiele / WPG | Planname | | Blatt-Nr. |
| Freigegeben | 27.04.2023 | Ambs / bayernets | WK5100_GP_TP_TG_ | | 055 |

Geobasisdaten: Bayerische Vermessungsverwaltung

Anschluss-Blatt-Nr.: 56

Anschluss-Blatt-Nr.: 54

WK5100_GP_TP_TG_230427-WPG.dwg

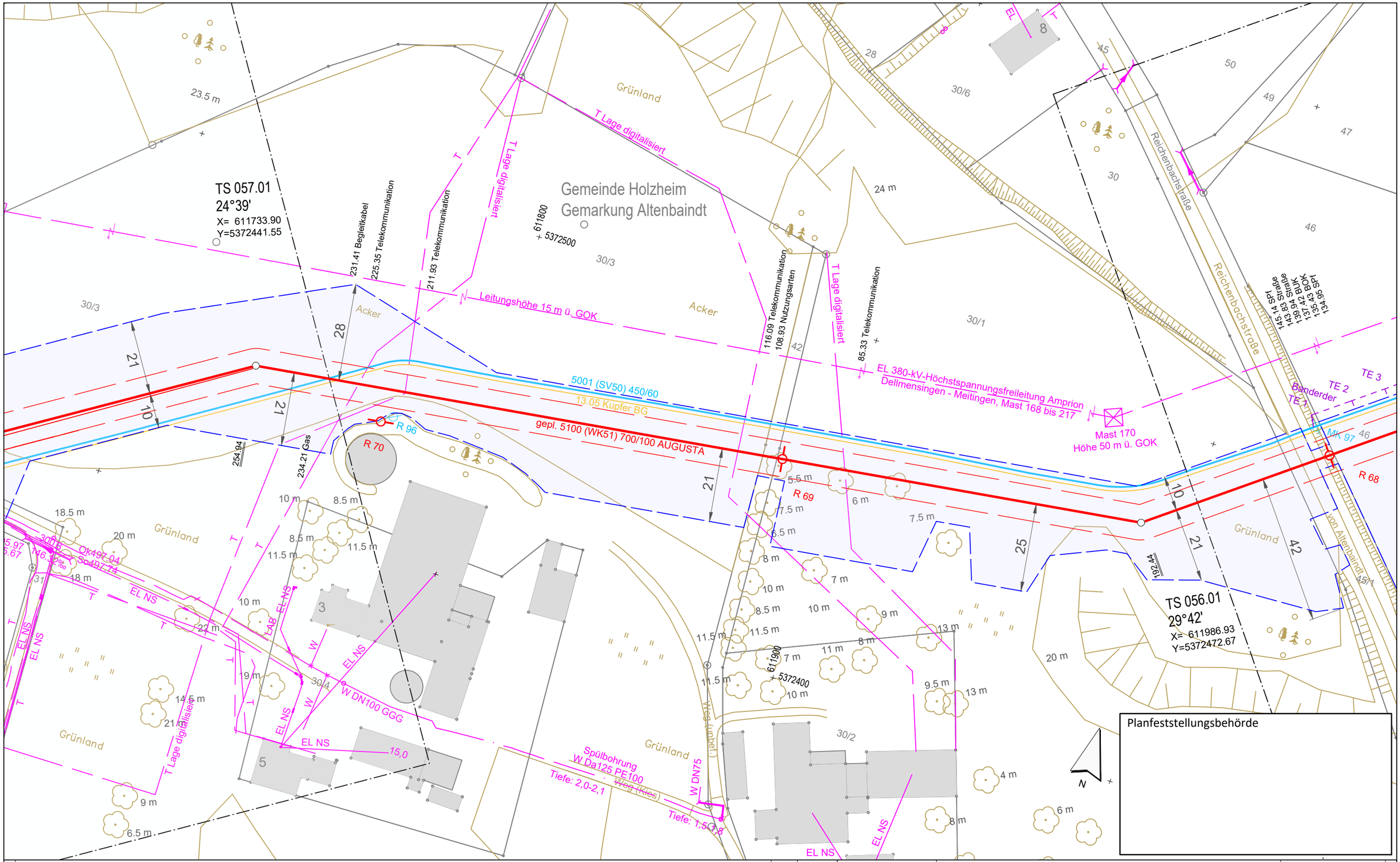


Legende (themenbezogene Auswahl zum vorliegenden Plan; weitere Verwendungen gemäß Symbol-/ Zeichenverzeichnis):

- Gemarkung
- Flurstücks-Grenze
- Topografie
- Fremdleitungen
- Bestand Gas bayernets
- Gastransportleitung geplant
- KKS-Anlagen geplant
- Schutzstreifen (dingliche Sicherung)
- TS-Punkt mit Nr., Winkel u. Koordinate
- Kilometrierung km 00+00
- Schilderpfahl (SPf)
- Schilderpfahl mit Messkontakt (MK)
- Arbeitsstreifen

0 10 20 30 40 50 Meter

| Rev. | Datum | Änderung |
|---|---|---|
| | | |

Geplante Gastransportleitung AUGUSTA von Wertingen nach Kötz
Planunterlagen zum Planfeststellungsverfahren (PF-V)

Trassierungsplan Lage

Leitung 5100 (WK51)
DN 700 MOP 100
Schutzstreifen 10 m

Weishaupt Planungen GmbH
Planung und Bauüberwachung

im Auftrag der bayernets energie transport systeme

| Bundesland: Bayern | Regierungsbezirk: Schwaben | Landkreis: Dillingen a.d.Donau | | | |
|---|---|---|---|---|---|
| | Datum | Name | Format | Maßstab | Revision |
| Erstellt | 27.04.2023 | Döring; Hahn / WPG | DIN A3 | 1 : 1.000 | 0 |
| Geprüft | 27.04.2023 | Thiele / WPG | Planname | | Blatt-Nr. |
| Freigegeben | 27.04.2023 | Ambs / bayernets | WK5100_GP_TP_TG_ | | 056 |

Geobasisdaten: Bayerische Vermessungsverwaltung

Anschluss-Blatt-Nr.: 57

Anschluss-Blatt-Nr.: 55

WK5100_GP_TP_TG_230427-WPG.dwg

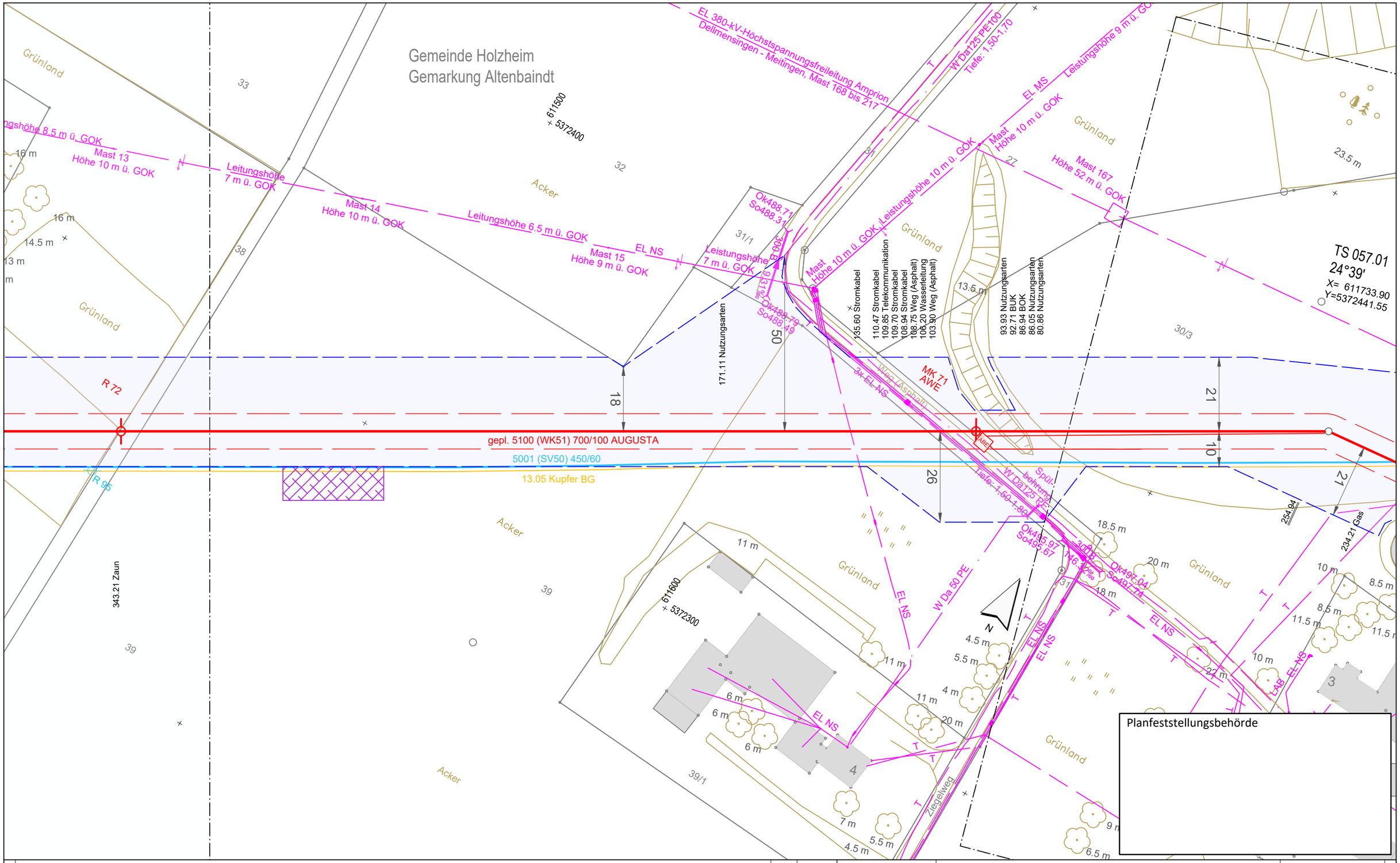


Legende (themenbezogene Auswahl zum vorliegenden Plan; weitere Verwendungen gemäß Symbol-/ Zeichenverzeichnis):

- Gemarkung
- Flurstücks-Grenze
- Topografie
- Fremdleitungen
- Bestand Gas bayernets
- Gastransportleitung geplant
- KKS-Anlagen geplant
- Schutzstreifen (dingliche Sicherung)
- TS-Punkt mit Nr., Winkel u. Koordinate
- Kilometrierung km 00+00
- Schilderpfahl (SPf)
- Schilderpfahl mit Messkontakt (MK)
- Arbeitsstreifen

0 10 20 30 40 50 Meter

| Rev. | Datum | Änderung |
|---|---|---|
| | | |

Geplante Gastransportleitung AUGUSTA von Wertingen nach Kötz
Planunterlagen zum Planfeststellungsverfahren (PF-V)

Trassierungsplan Lage

Leitung 5100 (WK51)
DN 700 MOP 100
Schutzstreifen 10 m

Weishaupt Planungen GmbH
Planung und Bauüberwachung

im Auftrag der bayernets energie transport systeme

| Bundesland: Bayern | Regierungsbezirk: Schwaben | Landkreis: Dillingen a.d.Donau | | | |
|---|---|---|---|---|---|
| | Datum | Name | Format | Maßstab | Revision |
| Erstellt | 27.04.2023 | Döring; Hahn / WPG | DIN A3 | 1 : 1.000 | 0 |
| Geprüft | 27.04.2023 | Thiele / WPG | Planname | | Blatt-Nr. |
| Freigegeben | 27.04.2023 | Ambs / bayernets | WK5100_GP_TP_TG | | 057 |

Geobasisdaten: Bayerische Vermessungsverwaltung

Anschluss-Blatt-Nr.: 58

Anschluss-Blatt-Nr.: 56

WK5100_GP_TP_TG_230427-WPG.dwg

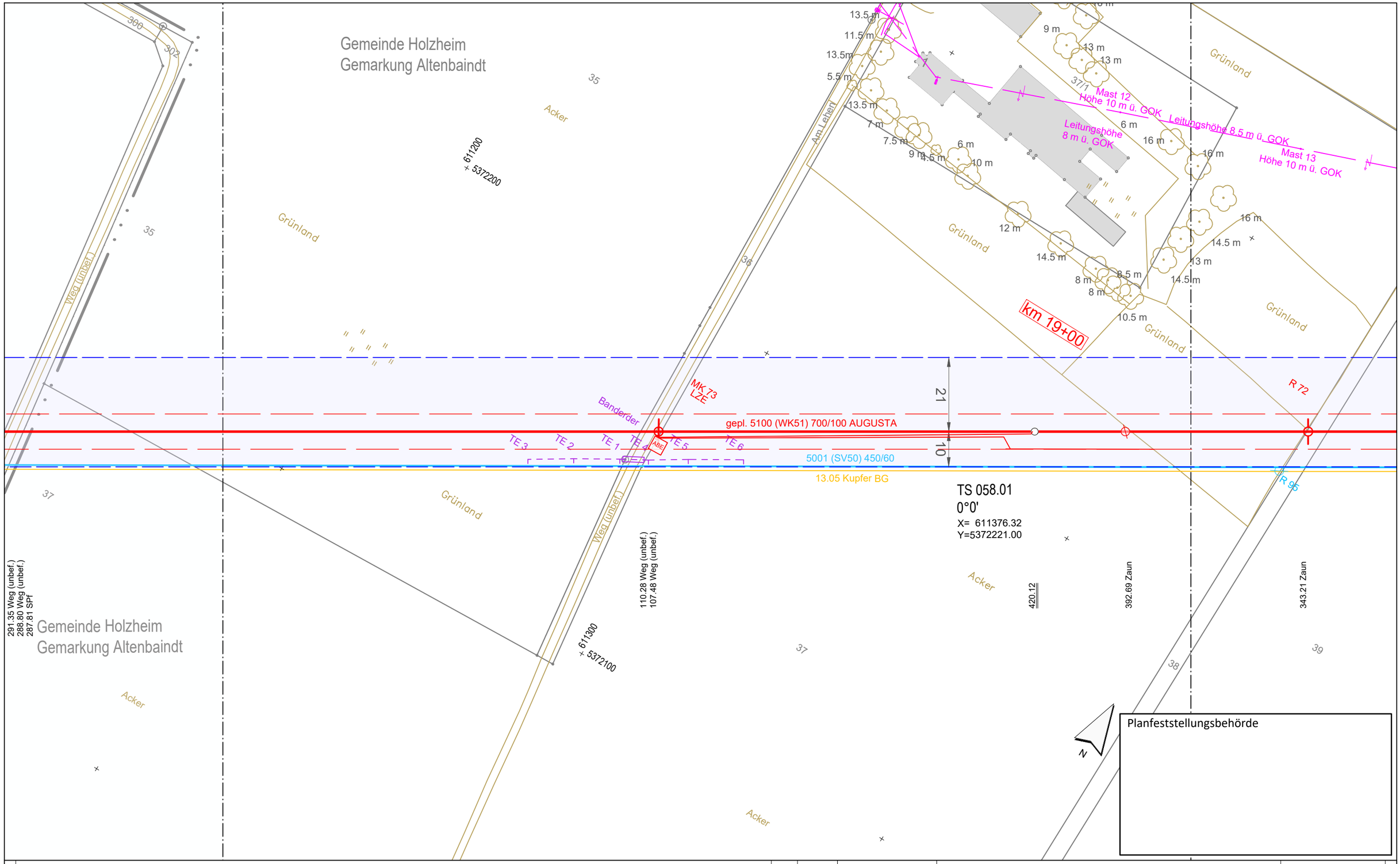


Anschluss-Blatt-Nr.: 59

**Legende** (themenbezogene Auswahl zum vorliegenden Plan; weitere Verwendungen gemäß Symbol-/ Zeichenverzeichnis):

- Gemarkung
- Flurstücks-Grenze
- Topografie
- Fremdleitungen
- Bestand Gas bayernets
- Gastransportleitung geplant
- KKS-Anlagen geplant
- Schutzstreifen (dingliche Sicherung)
- TS-Punkt mit Nr., Winkel u. Koordinate
- Kilometrierung km 00+00
- Schilderpfahl (SPf)
- Schilderpfahl mit Messkontakt (MK)
- Arbeitsstreifen

0 10 20 30 40 50 Meter

| Rev. | Datum | Änderung |
|---|---|---|
| | | |

Geplante Gastransportleitung AUGUSTA von Wertingen nach Kötz
Planunterlagen zum Planfeststellungsverfahren (PF-V)

## Trassierungsplan Lage

Leitung 5100 (WK51)
DN 700 MOP 100
Schutzstreifen 10 m

Weishaupt Planungen GmbH
Planung und Bauüberwachung

im Auftrag der bayernets energie transport systeme

| Bundesland: Bayern | Regierungsbezirk: Schwaben | Landkreis: Dillingen a.d.Donau | | | |
|---|---|---|---|---|---|
| | Datum | Name | Format | Maßstab | Revision |
| Erstellt | 27.04.2023 | Döring; Hahn / WPG | DIN A3 | 1 : 1.000 | 0 |
| Geprüft | 27.04.2023 | Thiele / WPG | Planname | | Blatt-Nr. |
| Freigegeben | 27.04.2023 | Ambs / bayernets | WK5100_GP_TP_TG_058 | | |

Geobasisdaten: Bayerische Vermessungsverwaltung

Anschluss-Blatt-Nr.: 57

WK5100_GP_TP_TG_230427-WPG.dwg

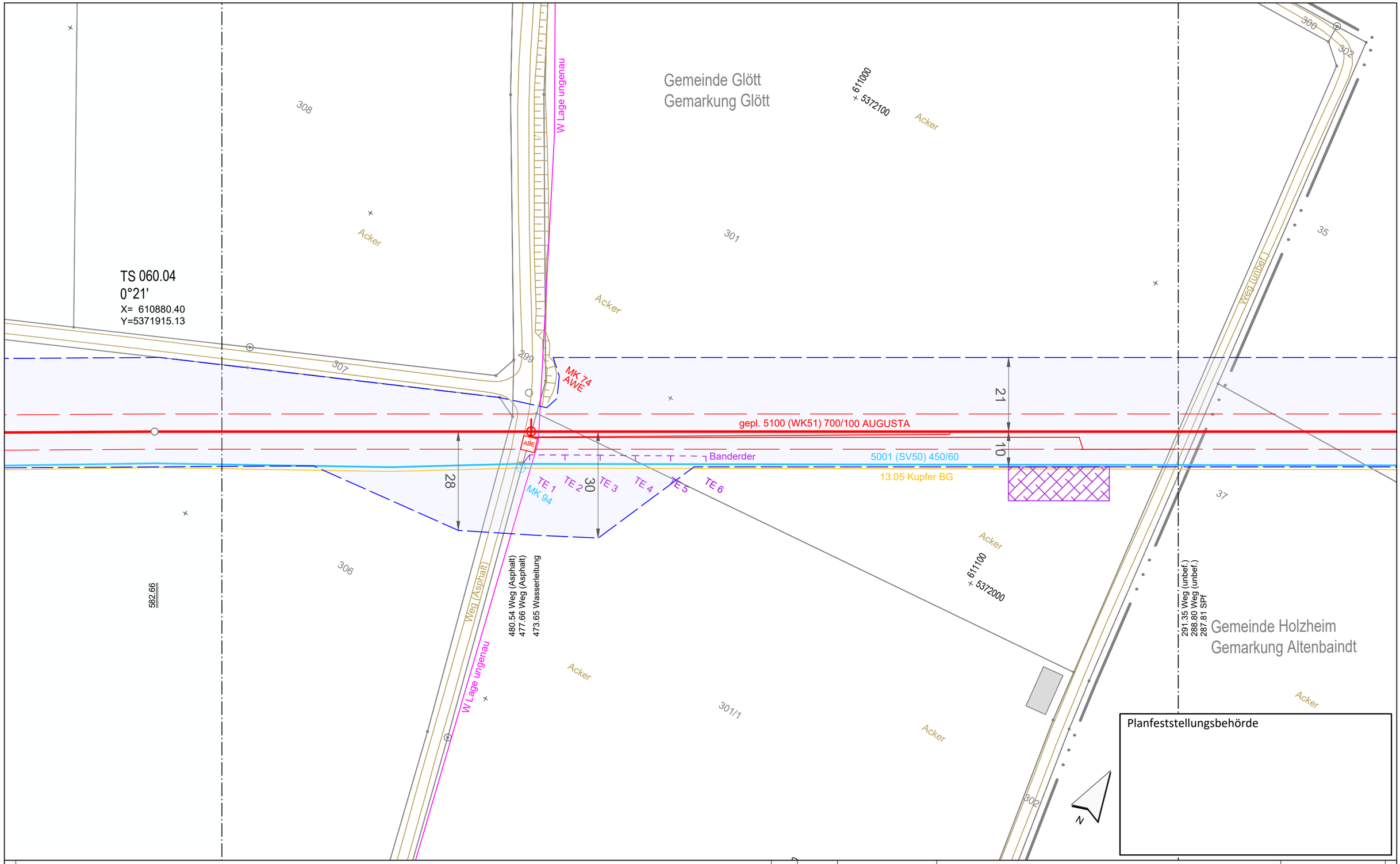


Planfeststellungsbehörde

Legende (themenbezogene Auswahl zum vorliegenden Plan; weitere Verwendungen gemäß Symbol-/ Zeichenverzeichnis):

- Gemarkung
- Flurstücks-Grenze
- Topografie
- Fremdleitungen
- Bestand Gas bayernets
- Gastransportleitung geplant
- KKS-Anlagen geplant
- Schutzstreifen (dingliche Sicherung)
- TS-Punkt mit Nr., Winkel u. Koordinate
- Kilometrierung km 00+00
- Schilderpfahl (SPf)
- Schilderpfahl mit Messkontakt (MK)
- Arbeitsstreifen

0 10 20 30 40 50 Meter

| Rev. | Datum | Änderung |
|---|---|---|
| | | |

Geplante Gastransportleitung AUGUSTA von Wertingen nach Kötz
Planunterlagen zum Planfeststellungsverfahren (PF-V)

Trassierungsplan Lage

Leitung 5100 (WK51)
DN 700 MOP 100
Schutzstreifen 10 m

Weishaupt Planungen GmbH
Planung und Bauüberwachung

im Auftrag der bayernets energie transport systeme

| Bundesland: Bayern | Regierungsbezirk: Schwaben | Landkreis: Dillingen a.d.Donau | | | |
|---|---|---|---|---|---|
| | Datum | Name | Format | Maßstab | Revision |
| Erstellt | 27.04.2023 | Döring; Hahn / WPG | DIN A3 | 1 : 1.000 | 0 |
| Geprüft | 27.04.2023 | Thiele / WPG | Planname | | Blatt-Nr. |
| Freigegeben | 27.04.2023 | Ambs / bayernets | WK5100_GP_TP_TG_059 | | |

Geobasisdaten: Bayerische Vermessungsverwaltung

Anschluss-Blatt-Nr.: 60

Anschluss-Blatt-Nr.: 58

WK5100_GP_TP_TG_230427-WPG.dwg

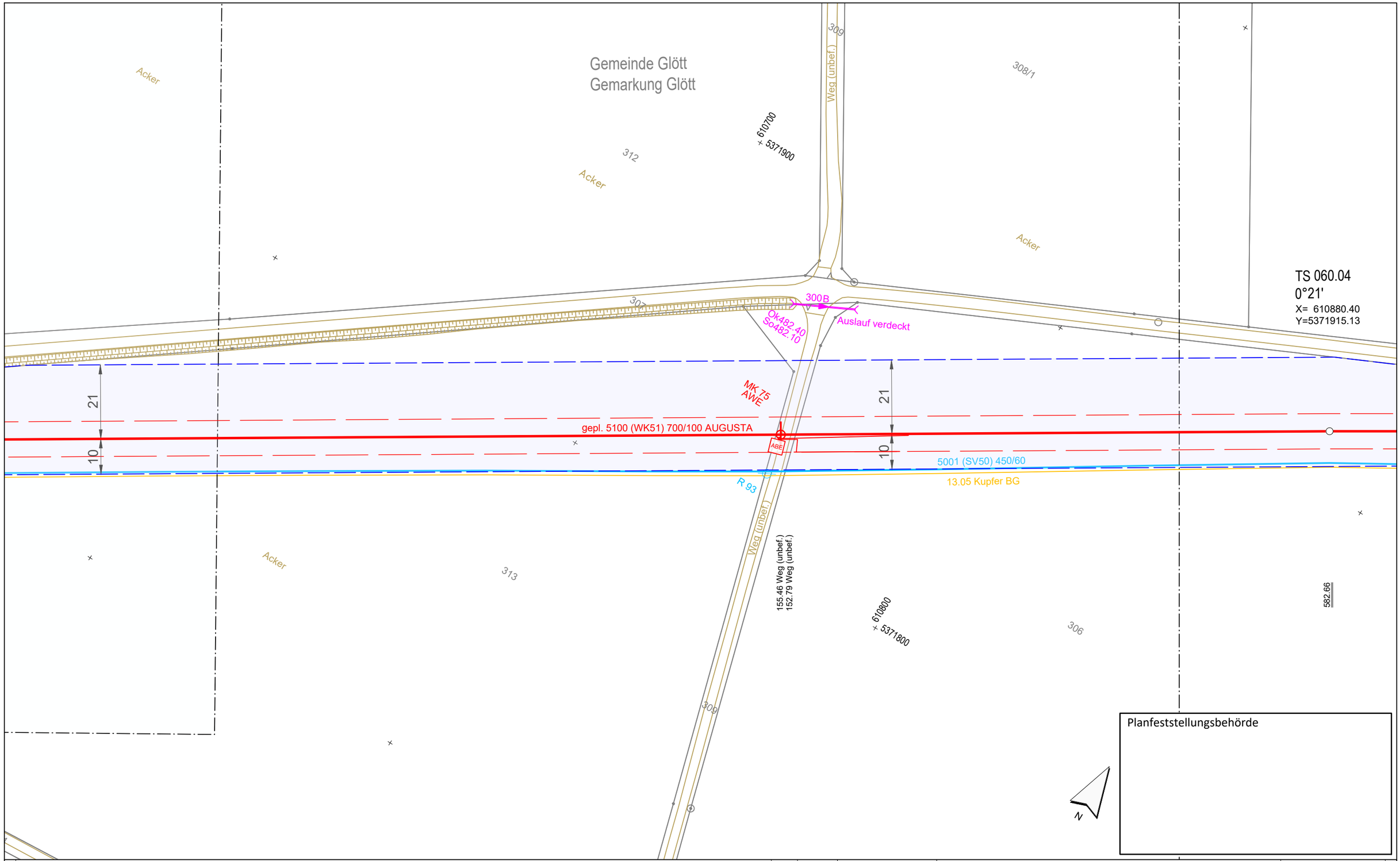


Planfeststellungsbehörde

Legende (themenbezogene Auswahl zum vorliegenden Plan; weitere Verwendungen gemäß Symbol-/ Zeichenverzeichnis):

- Gemarkung
- Flurstücks-Grenze
- Topografie
- Fremdleitungen
- Bestand Gas bayernets
- Gastransportleitung geplant
- KKS-Anlagen geplant
- Schutzstreifen (dingliche Sicherung)
- TS-Punkt mit Nr., Winkel u. Koordinate
- Kilometrierung km 00+00
- Schilderpfahl (SPf)
- Schilderpfahl mit Messkontakt (MK)
- Arbeitsstreifen

0 10 20 30 40 50 Meter

| Rev. | Datum | Änderung |
|---|---|---|
| | | |

Geplante Gastransportleitung AUGUSTA von Wertingen nach Kötz
Planunterlagen zum Planfeststellungsverfahren (PF-V)

Trassierungsplan Lage

Leitung 5100 (WK51)
DN 700 MOP 100
Schutzstreifen 10 m

Weishaupt Planungen GmbH
Planung und Bauüberwachung

im Auftrag der bayernets

| Bundesland: Bayern | Regierungsbezirk: Schwaben | Landkreis: Dillingen a.d.Donau | | | |
|---|---|---|---|---|---|
| | Datum | Name | Format | Maßstab | Revision |
| Erstellt | 27.04.2023 | Döring; Hahn / WPG | DIN A3 | 1 : 1.000 | 0 |
| Geprüft | 27.04.2023 | Thiele / WPG | Planname | | Blatt-Nr. |
| Freigegeben | 27.04.2023 | Ambs / bayernets | WK5100_GP_TP_TG_060 | | |

Geobasisdaten: Bayerische Vermessungsverwaltung

Anschluss-Blatt-Nr.: 61

Anschluss-Blatt-Nr.: 59

WK5100_GP_TP_TG_230427-WPG.dwg

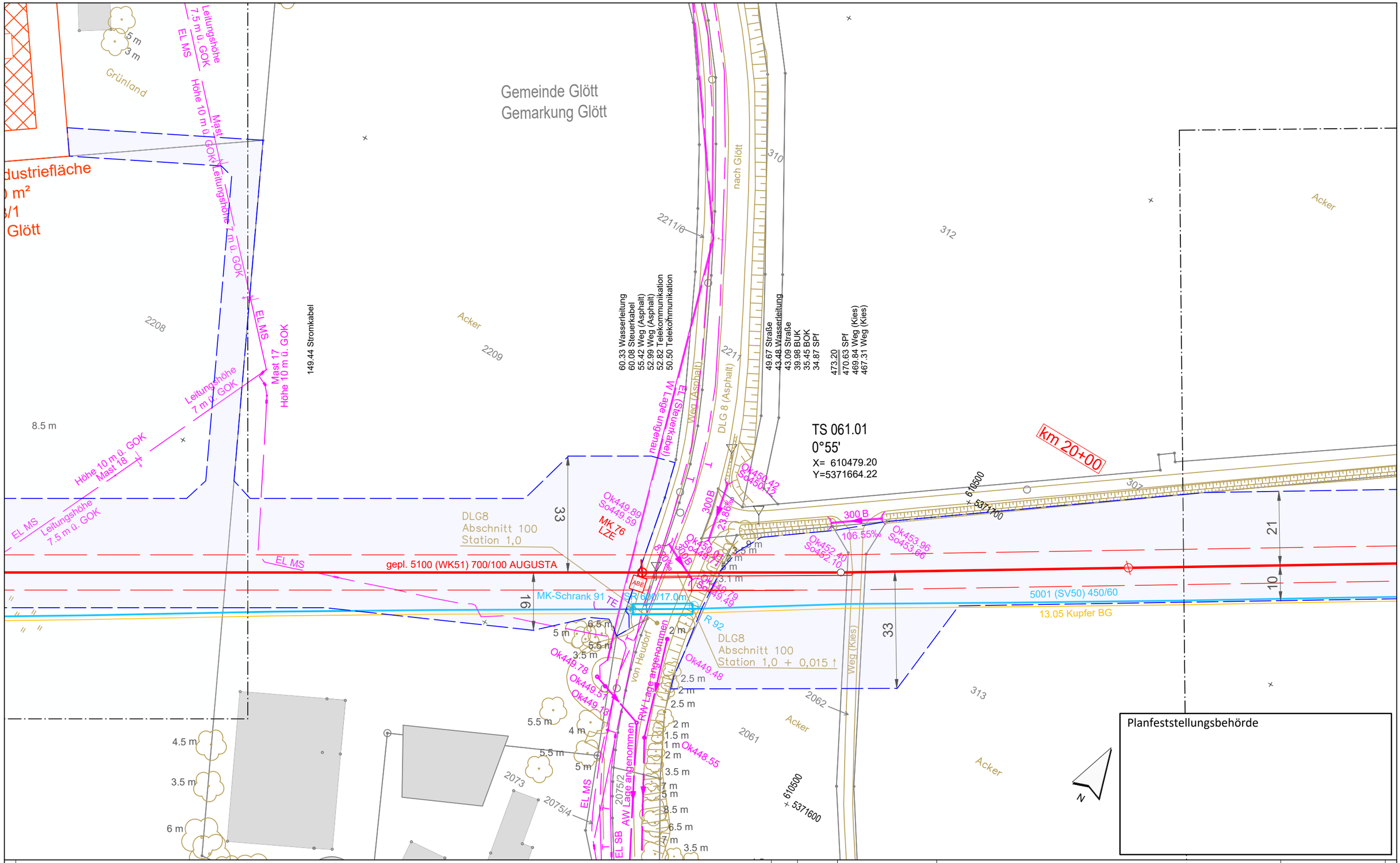


**Legende** (themenbezogene Auswahl zum vorliegenden Plan; weitere Verwendungen gemäß Symbol-/ Zeichenverzeichnis):

- Gemarkung
- Flurstücks-Grenze
- Topografie
- Fremdleitungen
- Bestand Gas bayernets
- Gastransportleitung geplant
- KKS-Anlagen geplant
- Schutzstreifen (dingliche Sicherung)
- TS-Punkt mit Nr., Winkel u. Koordinate
- Kilometrierung (km 00+00)
- Schilderpfahl (SPf)
- Schilderpfahl mit Messkontakt (MK)
- Arbeitsstreifen

0 10 20 30 40 50 Meter

Anschluss-Blatt-Nr.: 62

| Rev. | Datum | Änderung |
|---|---|---|
| | | |
| | | |
| | | |

Geplante Gastransportleitung AUGUSTA von Wertingen nach Kötz
Planunterlagen zum Planfeststellungsverfahren (PF-V)

Trassierungsplan Lage

Leitung 5100 (WK51)
DN 700 MOP 100
Schutzstreifen 10 m

Weishaupt Planungen GmbH
Planung und Bauüberwachung

im Auftrag der bayernets energie transport systeme

| Bundesland: Bayern | Regierungsbezirk: Schwaben | Landkreis: Dillingen a.d.Donau | | | |
|---|---|---|---|---|---|
| | Datum | Name | Format | Maßstab | Revision |
| Erstellt | 27.04.2023 | Döring; Hahn / WPG | DIN A3 | 1 : 1.000 | 0 |
| Geprüft | 27.04.2023 | Thiele / WPG | Planname | | Blatt-Nr. |
| Freigegeben | 27.04.2023 | Ambs / bayernets | WK5100_GP_TP_TG | | 061 |

Geobasisdaten: Bayerische Vermessungsverwaltung

Anschluss-Blatt-Nr.: 60

WK5100_GP_TP_TG_230427-WPG.dwg

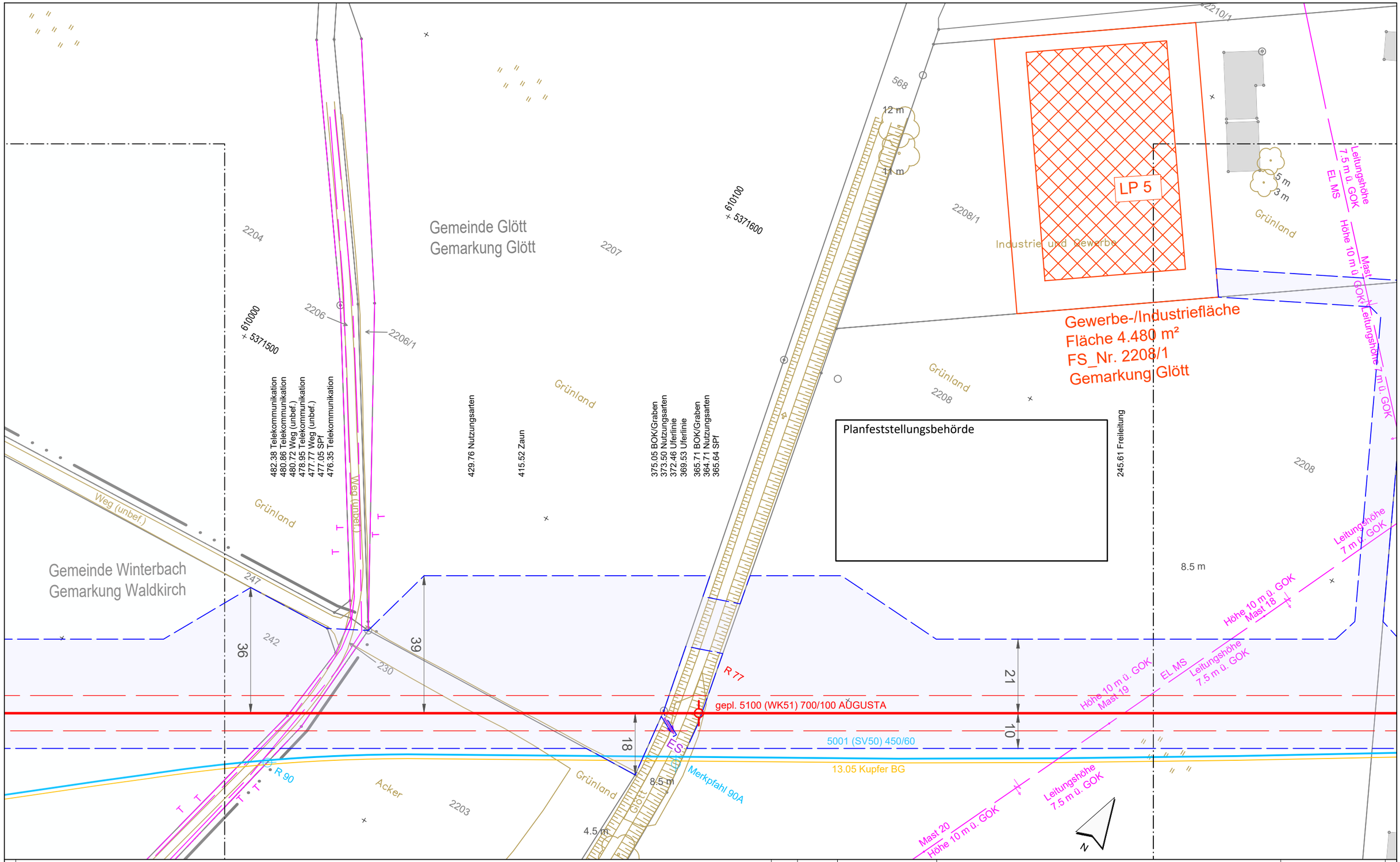


**Legende** (themenbezogene Auswahl zum vorliegenden Plan; weitere Verwendungen gemäß Symbol-/ Zeichenverzeichnis):

- Gemarkung
- Flurstücks-Grenze
- Topografie
- Fremdleitungen
- Bestand Gas bayernets
- Gastransportleitung geplant
- KKS-Anlagen geplant
- Schutzstreifen (dingliche Sicherung)
- TS-Punkt mit Nr., Winkel u. Koordinate
- Kilometrierung — km 00+00
- Schilderpfahl (SPf)
- Schilderpfahl mit Messkontakt (MK)
- Arbeitsstreifen

0 10 20 30 40 50 Meter

| Rev. | Datum | Änderung |
|---|---|---|
| | | |

Geplante Gastransportleitung AUGUSTA von Wertingen nach Kötz
Planunterlagen zum Planfeststellungsverfahren (PF-V)

## Trassierungsplan Lage

Leitung 5100 (WK51)
DN 700 MOP 100
Schutzstreifen 10 m

Weishaupt Planungen GmbH
Planung und Bauüberwachung

im Auftrag der bayernets

| Bundesland: Bayern | Regierungsbezirk: Schwaben | Landkreis: Dillingen a.d.Donau, Günzburg | | | |
|---|---|---|---|---|---|
| | Datum | Name | Format | Maßstab | Revision |
| Erstellt | 27.04.2023 | Döring; Hahn / WPG | DIN A3 | 1 : 1.000 | 0 |
| Geprüft | 27.04.2023 | Thiele / WPG | Planname | | Blatt-Nr. |
| Freigegeben | 27.04.2023 | Ambs / bayernets | WK5100_GP_TP_TG | | 062 |

Geobasisdaten: Bayerische Vermessungsverwaltung

Anschluss-Blatt-Nr.: 63

Anschluss-Blatt-Nr.: 61

WK5100_GP_TP_TG_230427-WPG.dwg

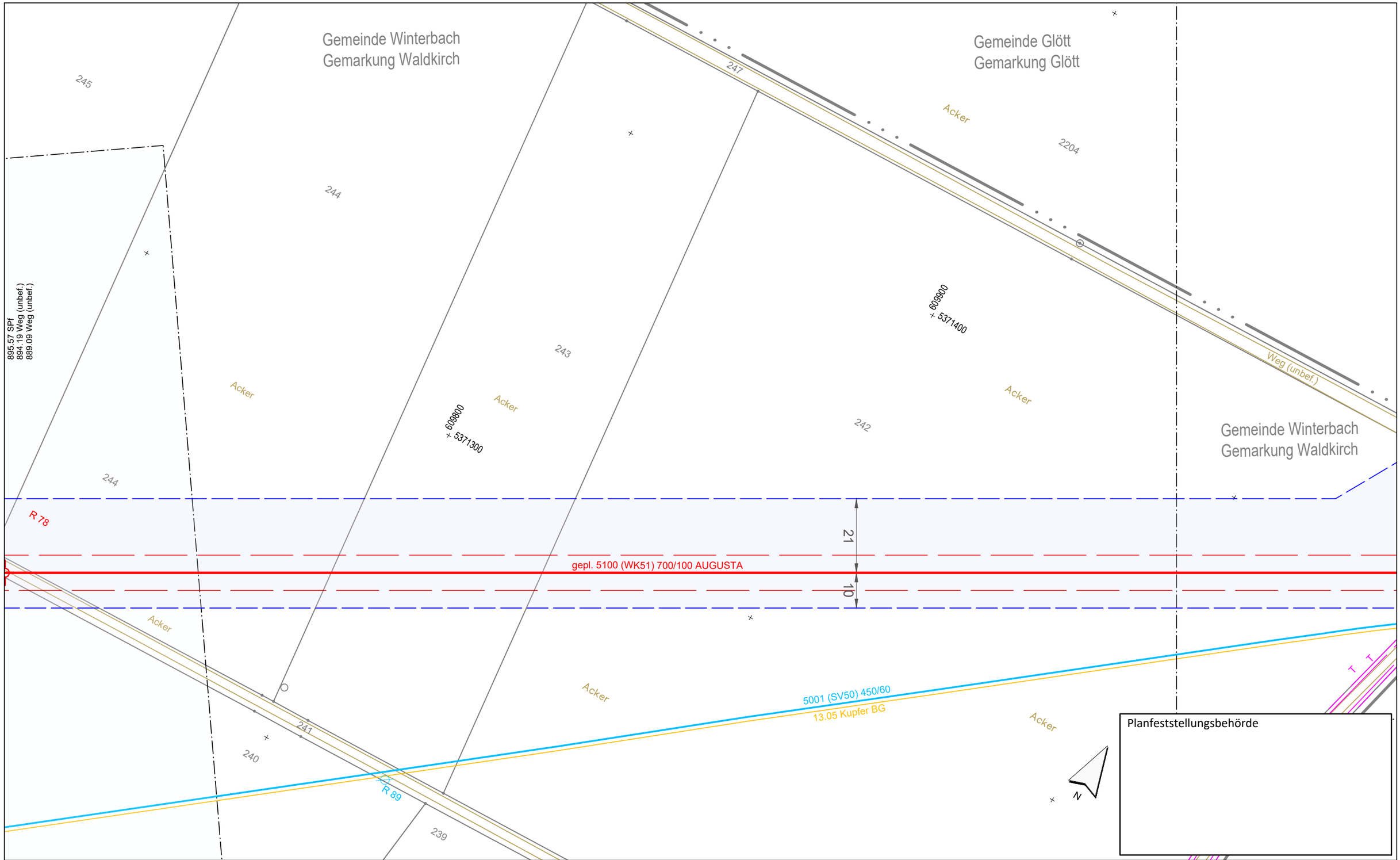


Planfeststellungsbehörde

Legende (themenbezogene Auswahl zum vorliegenden Plan; weitere Verwendungen gemäß Symbol-/ Zeichenverzeichnis):

- Gemarkung
- Flurstücks-Grenze
- Topografie
- Fremdleitungen
- Bestand Gas bayernets
- Gastransportleitung geplant
- KKS-Anlagen geplant
- Schutzstreifen (dingliche Sicherung)
- TS-Punkt mit Nr., Winkel u. Koordinate
- Kilometrierung km 00+00
- Schilderpfahl (SPf)
- Schilderpfahl mit Messkontakt (MK)
- Arbeitsstreifen

0 10 20 30 40 50 Meter

| Rev. | Datum | Änderung |
|---|---|---|
| | | |

Geplante Gastransportleitung AUGUSTA von Wertingen nach Kötz
Planunterlagen zum Planfeststellungsverfahren (PF-V)

Trassierungsplan Lage

Leitung 5100 (WK51)
DN 700 MOP 100
Schutzstreifen 10 m

Weishaupt Planungen GmbH
Planung und Bauüberwachung

im Auftrag der bayernets energie transport systeme

| Bundesland: Bayern | Regierungsbezirk: Schwaben | Landkreis: Dillingen a.d.Donau, Günzburg | | | |
|---|---|---|---|---|---|
| | Datum | Name | Format | Maßstab | Revision |
| Erstellt | 27.04.2023 | Döring; Hahn / WPG | DIN A3 | 1 : 1.000 | 0 |
| Geprüft | 27.04.2023 | Thiele / WPG | Planname | | Blatt-Nr. |
| Freigegeben | 27.04.2023 | Ambs / bayernets | WK5100_GP_TP_TG | | 063 |

Geobasisdaten: Bayerische Vermessungsverwaltung

Anschluss-Blatt-Nr.: 64

Anschluss-Blatt-Nr.: 62

WK5100_GP_TP_TG_230427-WPG.dwg

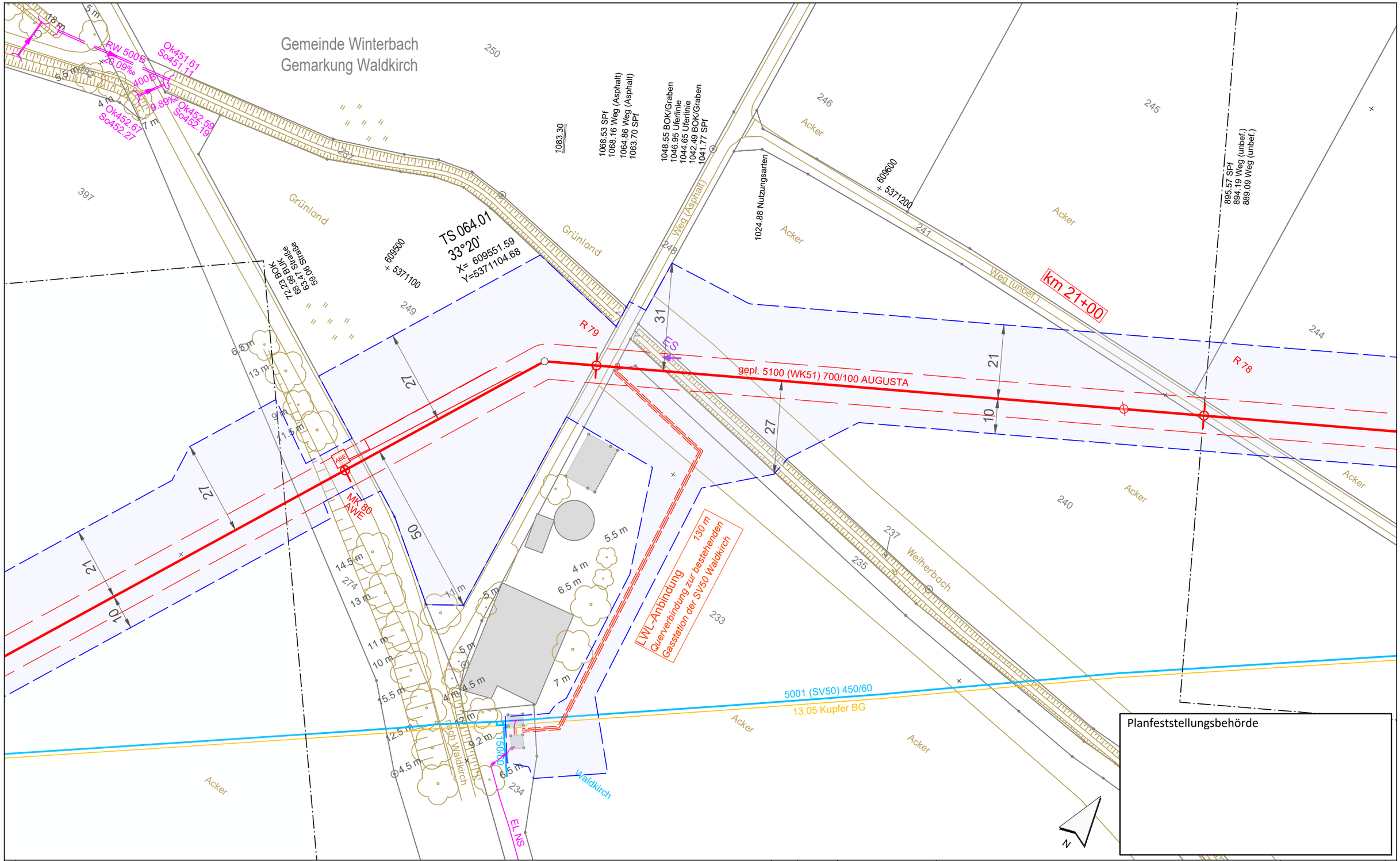


Legende (themenbezogene Auswahl zum vorliegenden Plan; weitere Verwendungen gemäß Symbol-/ Zeichenverzeichnis):

- Gemarkung
- Flurstücks-Grenze
- Topografie
- Fremdleitungen
- Bestand Gas bayernets
- Gastransportleitung geplant
- KKS-Anlagen geplant
- Schutzstreifen (dingliche Sicherung)
- TS-Punkt mit Nr., Winkel u. Koordinate
- Kilometrierung km 00+00
- Schilderpfahl (SPf)
- Schilderpfahl mit Messkontakt (MK)
- Arbeitsstreifen

0 10 20 30 40 50 Meter

| Rev. | Datum | Änderung |
|---|---|---|
| | | |

Geplante Gastransportleitung AUGUSTA von Wertingen nach Kötz
Planunterlagen zum Planfeststellungsverfahren (PF-V)

Trassierungsplan Lage

Leitung 5100 (WK51)
DN 700 MOP 100
Schutzstreifen 10 m

Weishaupt Planungen GmbH
Planung und Bauüberwachung

im Auftrag der bayernets energie für transport-systeme

| Bundesland: Bayern | Regierungsbezirk: Schwaben | Landkreis: Günzburg | | | |
|---|---|---|---|---|---|
| | Datum | Name | Format | Maßstab | Revision |
| Erstellt | 27.04.2023 | Döring; Hahn / WPG | DIN A3 | 1 : 1.000 | 0 |
| Geprüft | 27.04.2023 | Thiele / WPG | Planname | | Blatt-Nr. |
| Freigegeben | 27.04.2023 | Ambs / bayernets | WK5100_GP_TP_TG_ | | 064 |

Geobasisdaten: Bayerische Vermessungsverwaltung

Anschluss-Blatt-Nr.: 65

Anschluss-Blatt-Nr.: 63

WK5100_GP_TP_TG_230427-WPG.dwg

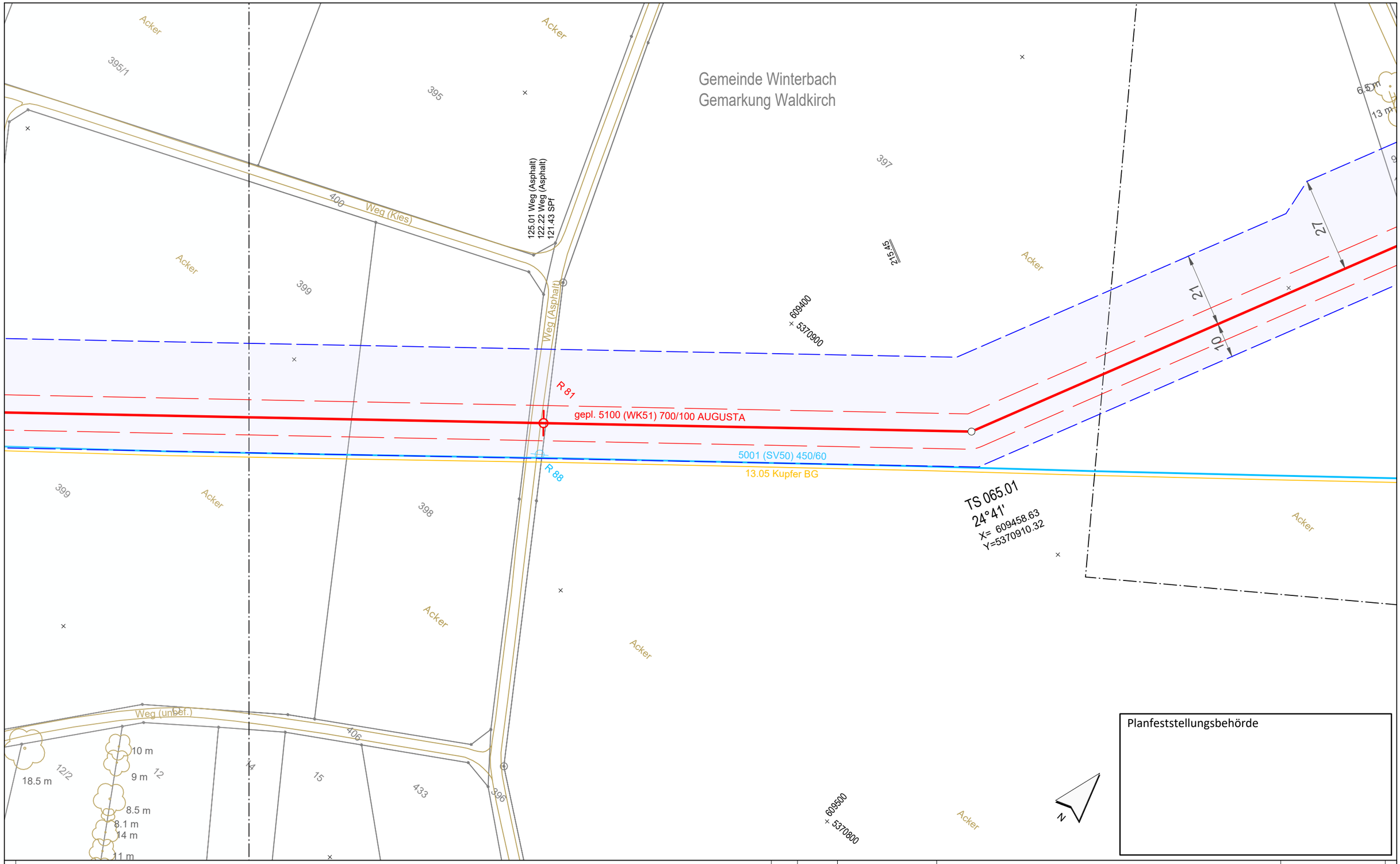


Planfeststellungsbehörde

Legende (themenbezogene Auswahl zum vorliegenden Plan; weitere Verwendungen gemäß Symbol-/ Zeichenverzeichnis):

- Gemarkung
- Flurstücks-Grenze
- Topografie
- Fremdleitungen
- Bestand Gas bayernets
- Gastransportleitung geplant
- KKS-Anlagen geplant
- Schutzstreifen (dingliche Sicherung)
- TS-Punkt mit Nr., Winkel u. Koordinate
- Kilometrierung km 00+00
- Schilderpfahl (SPf)
- Schilderpfahl mit Messkontakt (MK)
- Arbeitsstreifen

0 10 20 30 40 50 Meter

| Rev. | Datum | Änderung |
|---|---|---|
| | | |

Geplante Gastransportleitung AUGUSTA von Wertingen nach Kötz
Planunterlagen zum Planfeststellungsverfahren (PF-V)

Trassierungsplan Lage

Leitung 5100 (WK51)
DN 700 MOP 100
Schutzstreifen 10 m

Weishaupt Planungen GmbH
Planung und Bauüberwachung

im Auftrag der bayernets energie transport systeme

| Bundesland: Bayern | Regierungsbezirk: Schwaben | Landkreis: Günzburg | | | |
|---|---|---|---|---|---|
| | Datum | Name | Format | Maßstab | Revision |
| Erstellt | 27.04.2023 | Döring; Hahn / WPG | DIN A3 | 1 : 1.000 | 0 |
| Geprüft | 27.04.2023 | Thiele / WPG | Planname | | Blatt-Nr. |
| Freigegeben | 27.04.2023 | Ambs / bayernets | WK5100_GP_TP_TG_065 | | |

Geobasisdaten: Bayerische Vermessungsverwaltung

Anschluss-Blatt-Nr.: 66

Anschluss-Blatt-Nr.: 64

WK5100_GP_TP_TG_230427-WPG.dwg

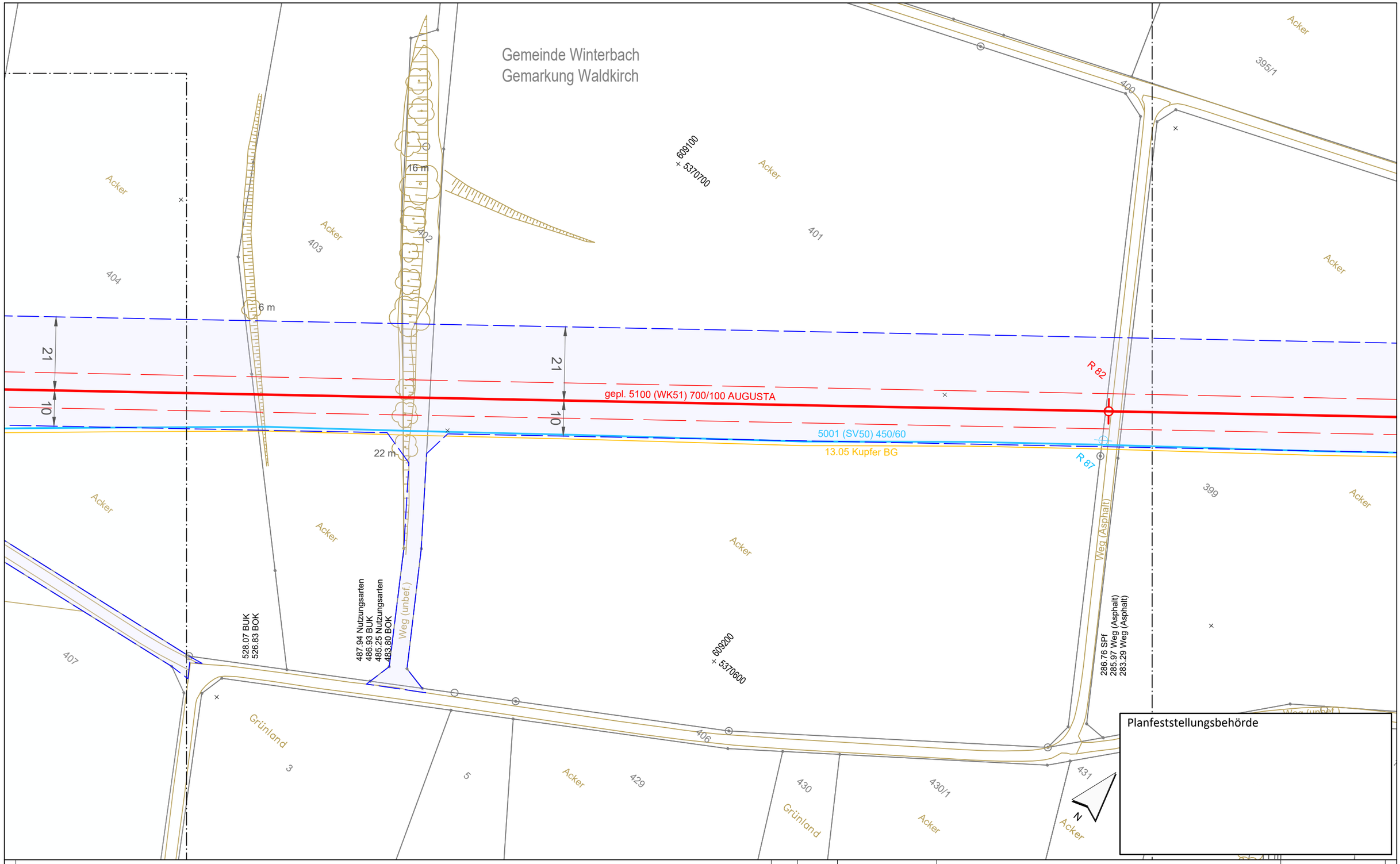


Planfeststellungsbehörde

Legende (themenbezogene Auswahl zum vorliegenden Plan; weitere Verwendungen gemäß Symbol-/ Zeichenverzeichnis):

- Gemarkung
- Flurstücks-Grenze
- Topografie
- Fremdleitungen
- Bestand Gas bayernets
- Gastransportleitung geplant
- KKS-Anlagen geplant
- Schutzstreifen (dingliche Sicherung)
- TS-Punkt mit Nr., Winkel u. Koordinate
- Kilometrierung km 00+00
- Schilderpfahl (SPf)
- Schilderpfahl mit Messkontakt (MK)
- Arbeitsstreifen

0 10 20 30 40 50 Meter

| Rev. | Datum | Änderung |
|---|---|---|
| | | |

Geplante Gastransportleitung AUGUSTA von Wertingen nach Kötz
Planunterlagen zum Planfeststellungsverfahren (PF-V)

Trassierungsplan Lage

Leitung 5100 (WK51)
DN 700 MOP 100
Schutzstreifen 10 m

Weishaupt Planungen GmbH
Planung und Bauüberwachung

im Auftrag der bayernets energie transport systeme

Bundesland: Bayern | Regierungsbezirk: Schwaben | Landkreis: Günzburg

| | Datum | Name | Format | Maßstab | Revision |
|---|---|---|---|---|---|
| Erstellt | 27.04.2023 | Döring; Hahn / WPG | DIN A3 | 1 : 1.000 | 0 |
| Geprüft | 27.04.2023 | Thiele / WPG | Planname | | Blatt-Nr. |
| Freigegeben | 27.04.2023 | Ambs / bayernets | WK5100_GP_TP_TG_ | | 066 |

Geobasisdaten: Bayerische Vermessungsverwaltung

Anschluss-Blatt-Nr.: 67

Anschluss-Blatt-Nr.: 65

WK5100_GP_TP_TG_230427-WPG.dwg

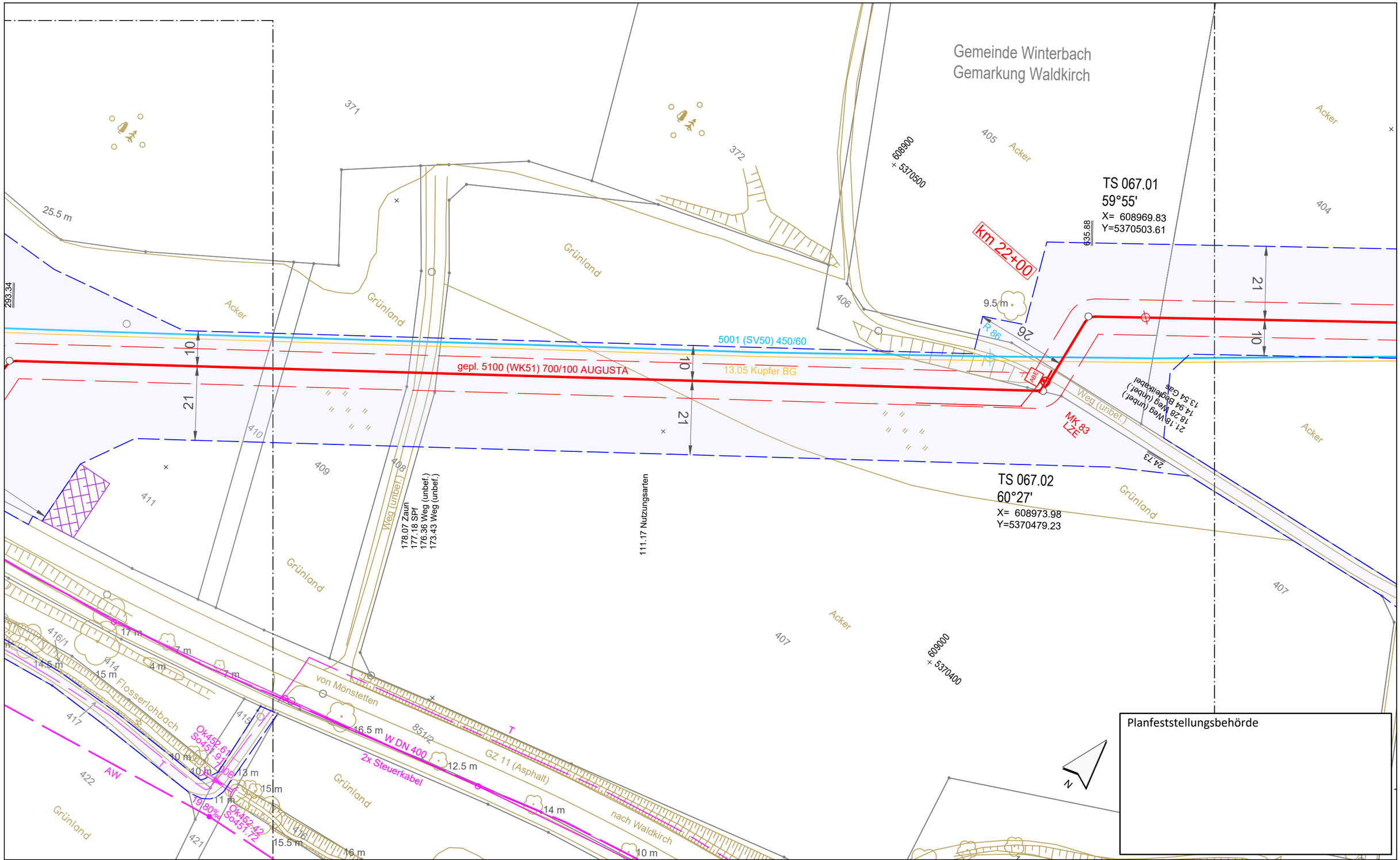


Legende (themenbezogene Auswahl zum vorliegenden Plan; weitere Verwendungen gemäß Symbol-/ Zeichenverzeichnis):

- Gemarkung
- Flurstücks-Grenze
- Topografie
- Fremdleitungen
- Bestand Gas bayernets
- Gastransportleitung geplant
- KKS-Anlagen geplant
- Schutzstreifen (dingliche Sicherung)
- TS-Punkt mit Nr., Winkel u. Koordinate
- Kilometrierung km 00+00
- Schilderpfahl (SPf)
- Schilderpfahl mit Messkontakt (MK)
- Arbeitsstreifen

0 10 20 30 40 50 Meter

Anschluss-Blatt-Nr.: 68

| Rev. | Datum | Änderung |
|---|---|---|
| | | |

Geplante Gastransportleitung AUGUSTA von Wertingen nach Kötz
Planunterlagen zum Planfeststellungsverfahren (PF-V)

Trassierungsplan Lage

Leitung 5100 (WK51)
DN 700 MOP 100
Schutzstreifen 10 m

Weishaupt Planungen GmbH
Planung und Bauüberwachung

im Auftrag der bayernets

| Bundesland: Bayern | Regierungsbezirk: Schwaben | Landkreis: Günzburg | | | |
|---|---|---|---|---|---|
| | Datum | Name | Format | Maßstab | Revision |
| Erstellt | 27.04.2023 | Döring; Hahn / WPG | DIN A3 | 1 : 1.000 | 0 |
| Geprüft | 27.04.2023 | Thiele / WPG | Planname | | Blatt-Nr. |
| Freigegeben | 27.04.2023 | Ambs / bayernets | WK5100_GP_TP_TG | | 067 |

Geobasisdaten: Bayerische Vermessungsverwaltung

Anschluss-Blatt-Nr.: 66

WK5100_GP_TP_TG_230427-WPG.dwg

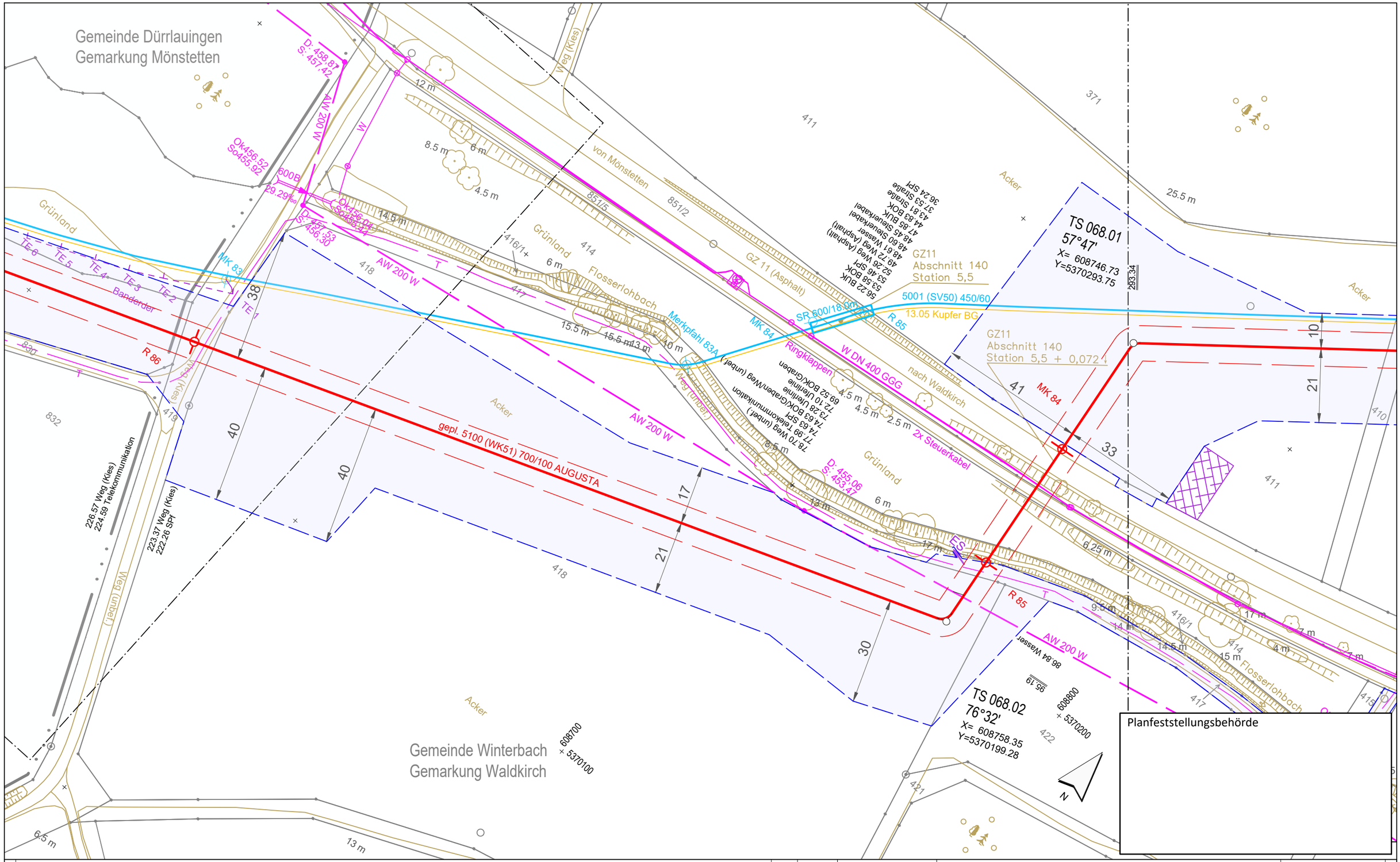


Legende (themenbezogene Auswahl zum vorliegenden Plan; weitere Verwendungen gemäß Symbol-/ Zeichenverzeichnis):

- Gemarkung
- Flurstücks-Grenze
- Topografie
- Fremdleitungen
- Bestand Gas bayernets
- Gastransportleitung geplant
- KKS-Anlagen geplant
- Schutzstreifen (dingliche Sicherung)
- TS-Punkt mit Nr., Winkel u. Koordinate
- Kilometrierung km 00+00
- Schilderpfahl (SPf)
- Schilderpfahl mit Messkontakt (MK)
- Arbeitsstreifen

0 10 20 30 40 50 Meter

| Rev. | Datum | Änderung |
|---|---|---|
| | | |

Geplante Gastransportleitung AUGUSTA von Wertingen nach Kötz
Planunterlagen zum Planfeststellungsverfahren (PF-V)

Trassierungsplan Lage

Leitung 5100 (WK51)
DN 700 MOP 100
Schutzstreifen 10 m

Weishaupt Planungen GmbH
Planung und Bauüberwachung

im Auftrag der bayernets energie transport systeme

Bundesland: Bayern | Regierungsbezirk: Schwaben | Landkreis: Günzburg

| | Datum | Name | Format | Maßstab | Revision |
|---|---|---|---|---|---|
| Erstellt | 27.04.2023 | Döring; Hahn / WPG | DIN A3 | 1 : 1.000 | 0 |
| Geprüft | 27.04.2023 | Thiele / WPG | Planname | | Blatt-Nr. |
| Freigegeben | 27.04.2023 | Ambs / bayernets | WK5100_GP_TP_TG | | 068 |

Geobasisdaten: Bayerische Vermessungsverwaltung

Anschluss-Blatt-Nr.: 69

Anschluss-Blatt-Nr.: 67

WK5100_GP_TP_TG_230427-WPG.dwg

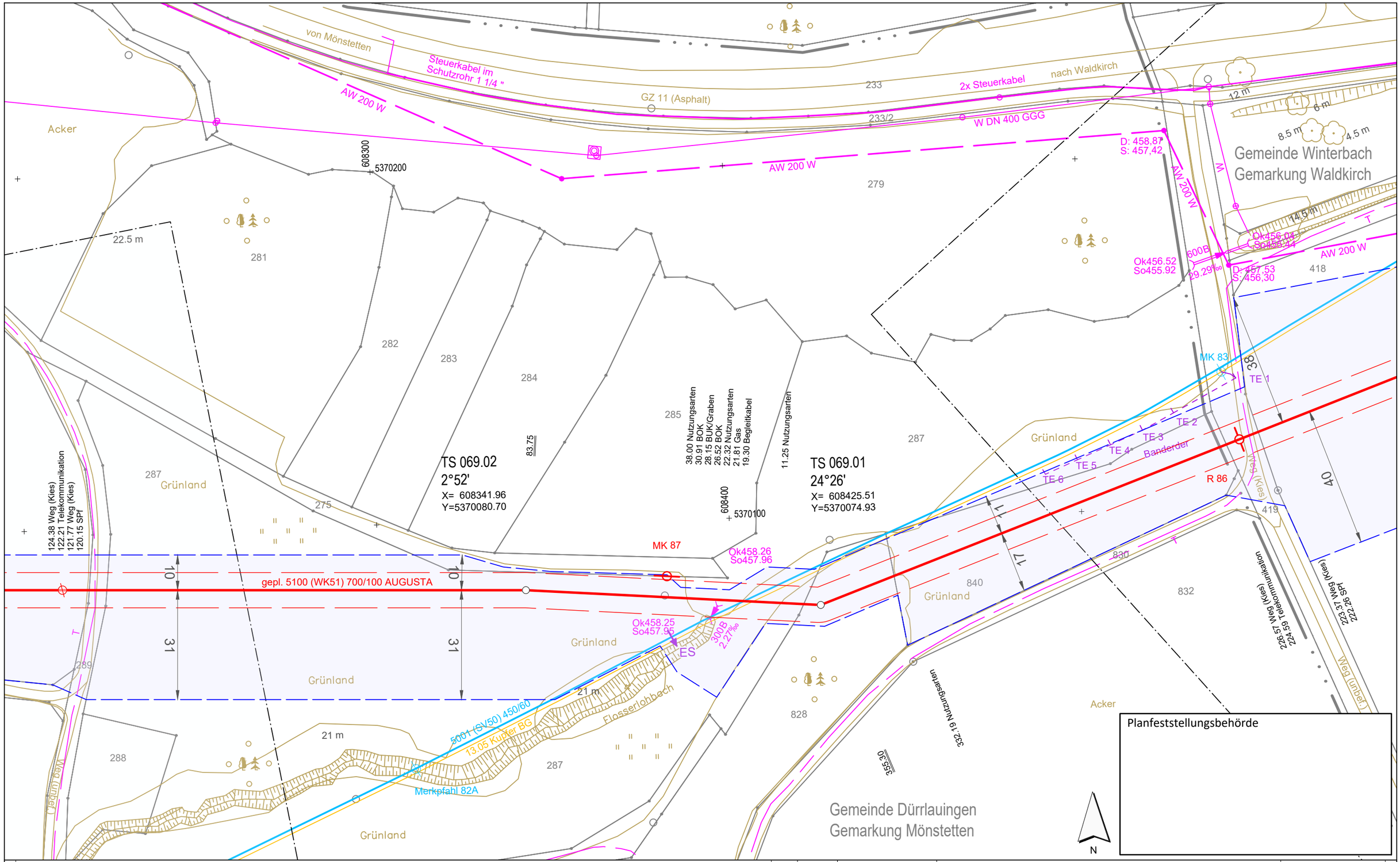


Anschluss-Blatt-Nr.: 70

**Legende** (themenbezogene Auswahl zum vorliegenden Plan; weitere Verwendungen gemäß Symbol-/ Zeichenverzeichnis):

- Gemarkung
- Flurstücks-Grenze
- Topografie
- Fremdleitungen
- Bestand Gas bayernets
- Gastransportleitung geplant
- KKS-Anlagen geplant
- Schutzstreifen (dingliche Sicherung)
- TS-Punkt mit Nr., Winkel u. Koordinate
- Kilometrierung km 00+00
- Schilderpfahl (SPf)
- Schilderpfahl mit Messkontakt (MK)
- Arbeitsstreifen

0 10 20 30 40 50 Meter

| Rev. | Datum | Änderung |
|---|---|---|
| | | |
| | | |
| | | |

Geplante Gastransportleitung AUGUSTA von Wertingen nach Kötz
Planunterlagen zum Planfeststellungsverfahren (PF-V)

Trassierungsplan Lage

Leitung 5100 (WK51)
DN 700 MOP 100
Schutzstreifen 10 m

Weishaupt Planungen GmbH
Planung und Bauüberwachung

im Auftrag der bayernets energie transport systeme

| Bundesland: Bayern | Regierungsbezirk: Schwaben | Landkreis: Günzburg | | | |
|---|---|---|---|---|---|
| | Datum | Name | Format | Maßstab | Revision |
| Erstellt | 27.04.2023 | Döring; Hahn / WPG | DIN A3 | 1 : 1.000 | 0 |
| Geprüft | 27.04.2023 | Thiele / WPG | Planname | | Blatt-Nr. |
| Freigegeben | 27.04.2023 | Ambs / bayernets | WK5100_GP_TP_TG_ | | 069 |

Geobasisdaten: Bayerische Vermessungsverwaltung

Anschluss-Blatt-Nr.: 68

WK5100_GP_TP_TG_230427-WPG.dwg

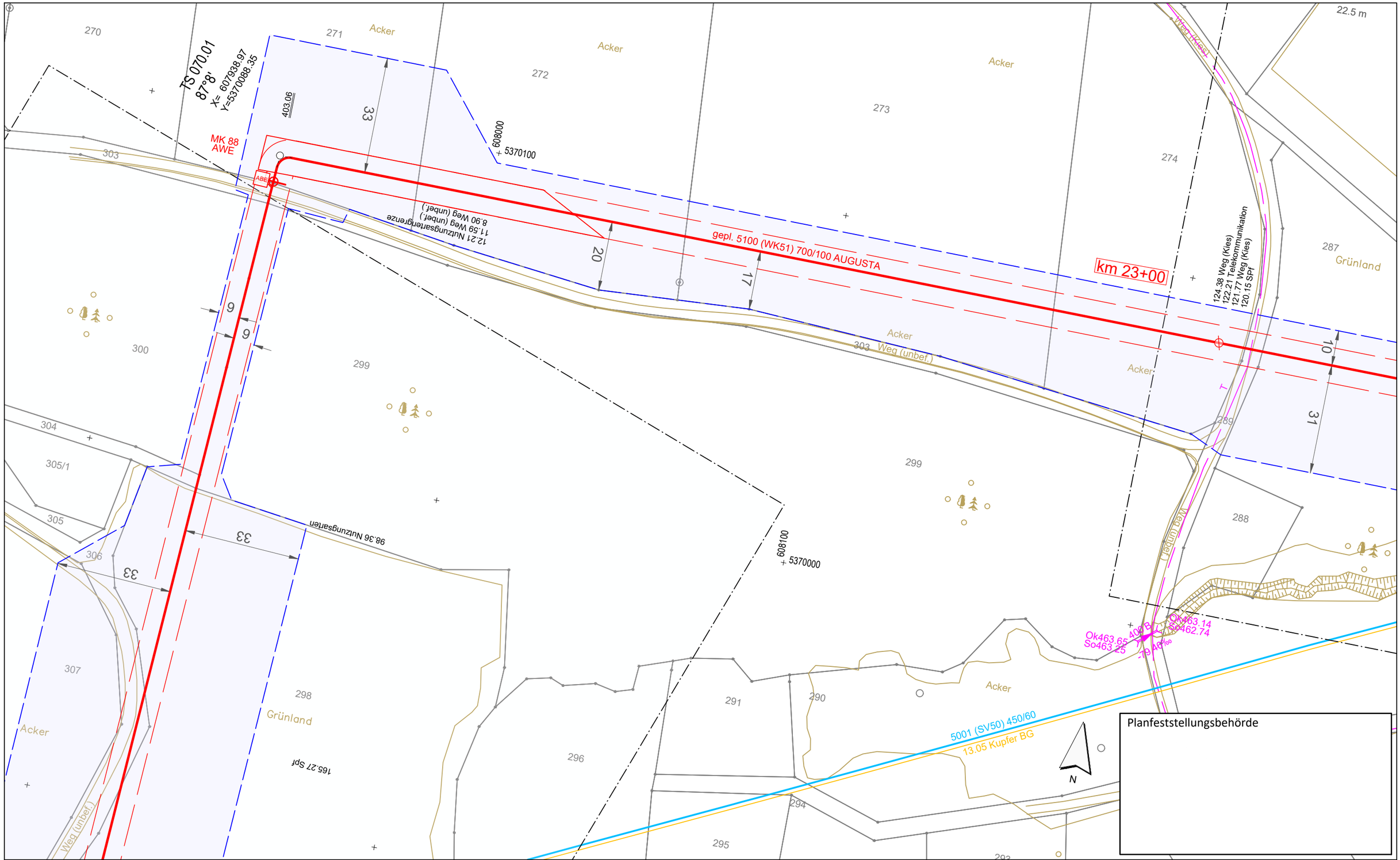


Planfeststellungsbehörde

Legende (themenbezogene Auswahl zum vorliegenden Plan; weitere Verwendungen gemäß Symbol-/ Zeichenverzeichnis):

- Gemarkung
- Flurstücks-Grenze
- Topografie
- Fremdleitungen
- Bestand Gas bayernets
- Gastransportleitung geplant
- KKS-Anlagen geplant
- Schutzstreifen (dingliche Sicherung)
- TS-Punkt mit Nr., Winkel u. Koordinate
- Kilometrierung km 00+00
- Schilderpfahl (SPf)
- Schilderpfahl mit Messkontakt (MK)
- Arbeitsstreifen

0 10 20 30 40 50 Meter

| Rev. | Datum | Änderung |
|---|---|---|
| | | |

Geplante Gastransportleitung AUGUSTA von Wertingen nach Kötz
Planunterlagen zum Planfeststellungsverfahren (PF-V)

Trassierungsplan Lage

Leitung 5100 (WK51)
DN 700 MOP 100
Schutzstreifen 10 m

Weishaupt Planungen GmbH
Planung und Bauüberwachung

im Auftrag der bayernets energie transport systeme

| Bundesland: Bayern | Regierungsbezirk: Schwaben | Landkreis: Günzburg | | | |
|---|---|---|---|---|---|
| | Datum | Name | Format | Maßstab | Revision |
| Erstellt | 27.04.2023 | Döring; Hahn / WPG | DIN A3 | 1 : 1.000 | 0 |
| Geprüft | 27.04.2023 | Thiele / WPG | Planname | | Blatt-Nr. |
| Freigegeben | 27.04.2023 | Ambs / bayernets | WK5100_GP_TP_TG_ | | 070 |

Geobasisdaten: Bayerische Vermessungsverwaltung

Anschluss-Blatt-Nr.: 71

Anschluss-Blatt-Nr.: 69

WK5100_GP_TP_TG_230427-WPG.dwg

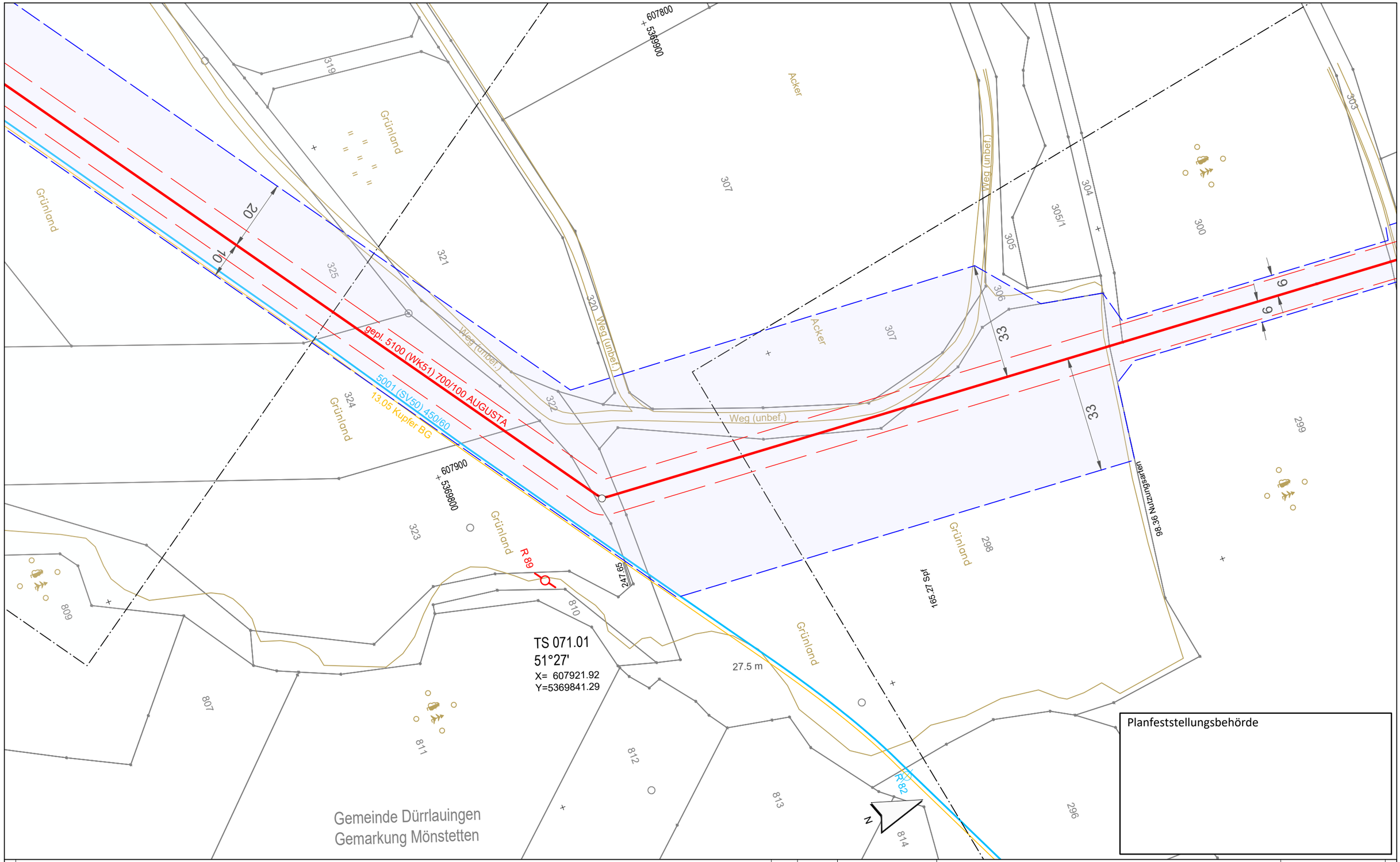


Planfeststellungsbehörde

Anschluss-Blatt-Nr.: 72

**Legende** (themenbezogene Auswahl zum vorliegenden Plan; weitere Verwendungen gemäß Symbol-/ Zeichenverzeichnis):

- Gemarkung
- Flurstücks-Grenze
- Topografie
- Fremdleitungen
- Bestand Gas bayernets
- Gastransportleitung geplant
- KKS-Anlagen geplant
- Schutzstreifen (dingliche Sicherung)
- TS-Punkt mit Nr., Winkel u. Koordinate
- Kilometrierung km 00+00
- Schilderpfahl (SPf)
- Schilderpfahl mit Messkontakt (MK)
- Arbeitsstreifen

0 10 20 30 40 50 Meter

| Rev. | Datum | Änderung |
|---|---|---|
| | | |
| | | |
| | | |
| | | |
| | | |
| | | |
| | | |

Geplante Gastransportleitung AUGUSTA von Wertingen nach Kötz
Planunterlagen zum Planfeststellungsverfahren (PF-V)

## Trassierungsplan Lage

Leitung 5100 (WK51)
DN 700 MOP 100
Schutzstreifen 10 m

Weishaupt Planungen GmbH
Planung und Bauüberwachung

im Auftrag der bayernets energie transport systeme

| Bundesland: Bayern | Regierungsbezirk: Schwaben | Landkreis: Günzburg | | | |
|---|---|---|---|---|---|
| | Datum | Name | Format | Maßstab | Revision |
| Erstellt | 27.04.2023 | Döring; Hahn / WPG | DIN A3 | 1 : 1.000 | 0 |
| Geprüft | 27.04.2023 | Thiele / WPG | Planname | | Blatt-Nr. |
| Freigegeben | 27.04.2023 | Ambs / bayernets | WK5100_GP_TP_TG_ | | 071 |

Geobasisdaten: Bayerische Vermessungsverwaltung

Anschluss-Blatt-Nr.: 70

WK5100_GP_TP_TG_230427-WPG.dwg

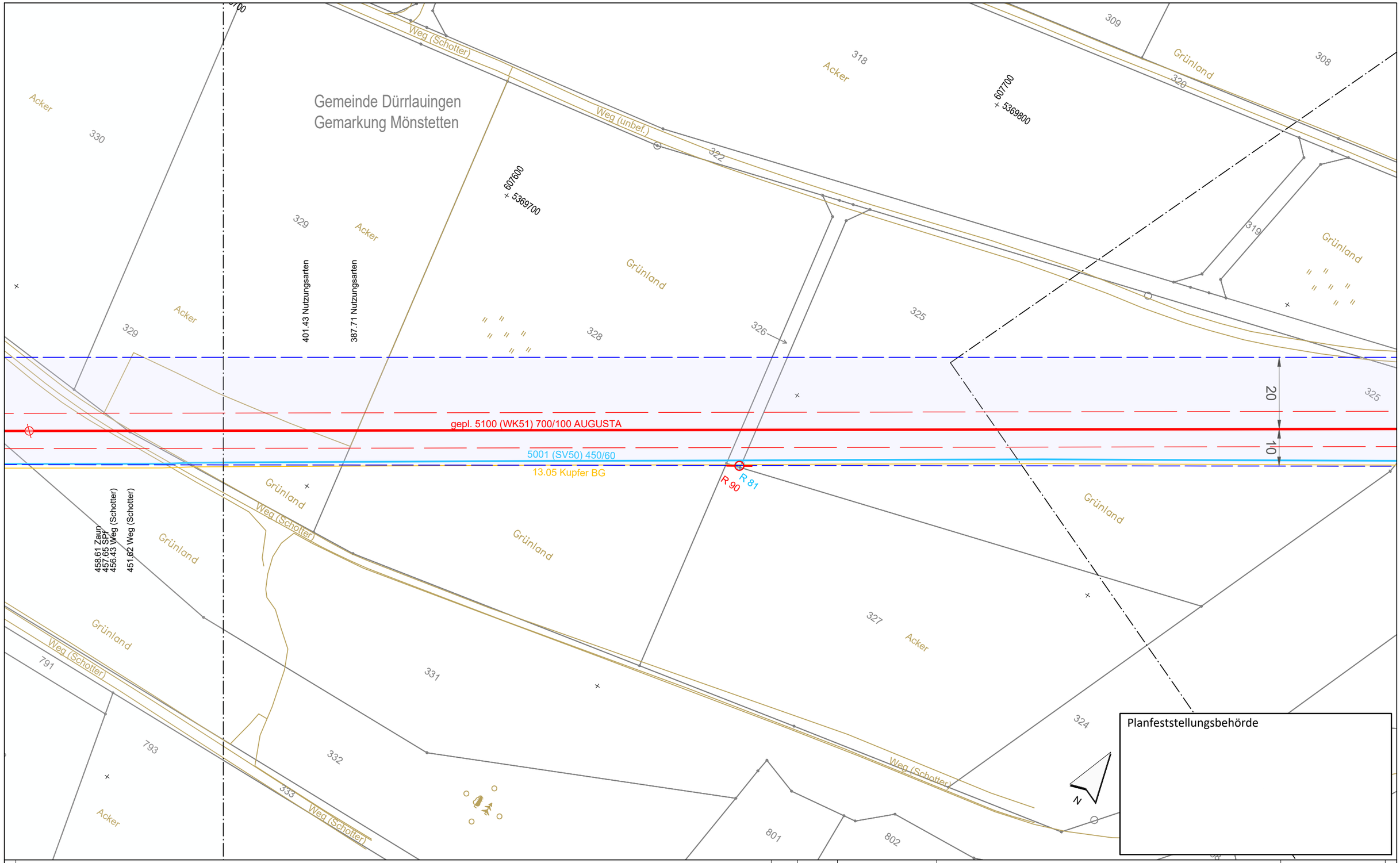


Legende (themenbezogene Auswahl zum vorliegenden Plan; weitere Verwendungen gemäß Symbol-/ Zeichenverzeichnis):

| | | | | | |
|---|---|---|---|---|---|
| Gemarkung | | Gastransportleitung geplant | | Schilderpfahl (SPf) | |
| Flurstücks-Grenze | | KKS-Anlagen geplant | | Schilderpfahl mit Messkontakt (MK) | |
| Topografie | | Schutzstreifen (dingliche Sicherung) | | Arbeitsstreifen | |
| Fremdleitungen | | TS-Punkt mit Nr., Winkel u. Koordinate | | | |
| Bestand Gas bayernets | | Kilometrierung | km 00+00 | | |

0 10 20 30 40 50 Meter

| Rev. | Datum | Änderung |
|---|---|---|
| | | |

Geplante Gastransportleitung AUGUSTA von Wertingen nach Kötz
Planunterlagen zum Planfeststellungsverfahren (PF-V)

Trassierungsplan Lage

Leitung 5100 (WK51)
DN 700 MOP 100
Schutzstreifen 10 m

Weishaupt Planungen GmbH
Planung und Bauüberwachung
im Auftrag der bayernets energie transport systeme

Bundesland: Bayern | Regierungsbezirk: Schwaben | Landkreis: Günzburg

| | Datum | Name | Format | Maßstab | Revision |
|---|---|---|---|---|---|
| Erstellt | 27.04.2023 | Döring; Hahn / WPG | DIN A3 | 1 : 1.000 | 0 |
| Geprüft | 27.04.2023 | Thiele / WPG | Planname | | Blatt-Nr. |
| Freigegeben | 27.04.2023 | Ambs / bayernets | WK5100_GP_TP_TG_ | | 072 |

Geobasisdaten: Bayerische Vermessungsverwaltung

Anschluss-Blatt-Nr.: 73

Anschluss-Blatt-Nr.: 71

WK5100_GP_TP_TG_230427-WPG.dwg

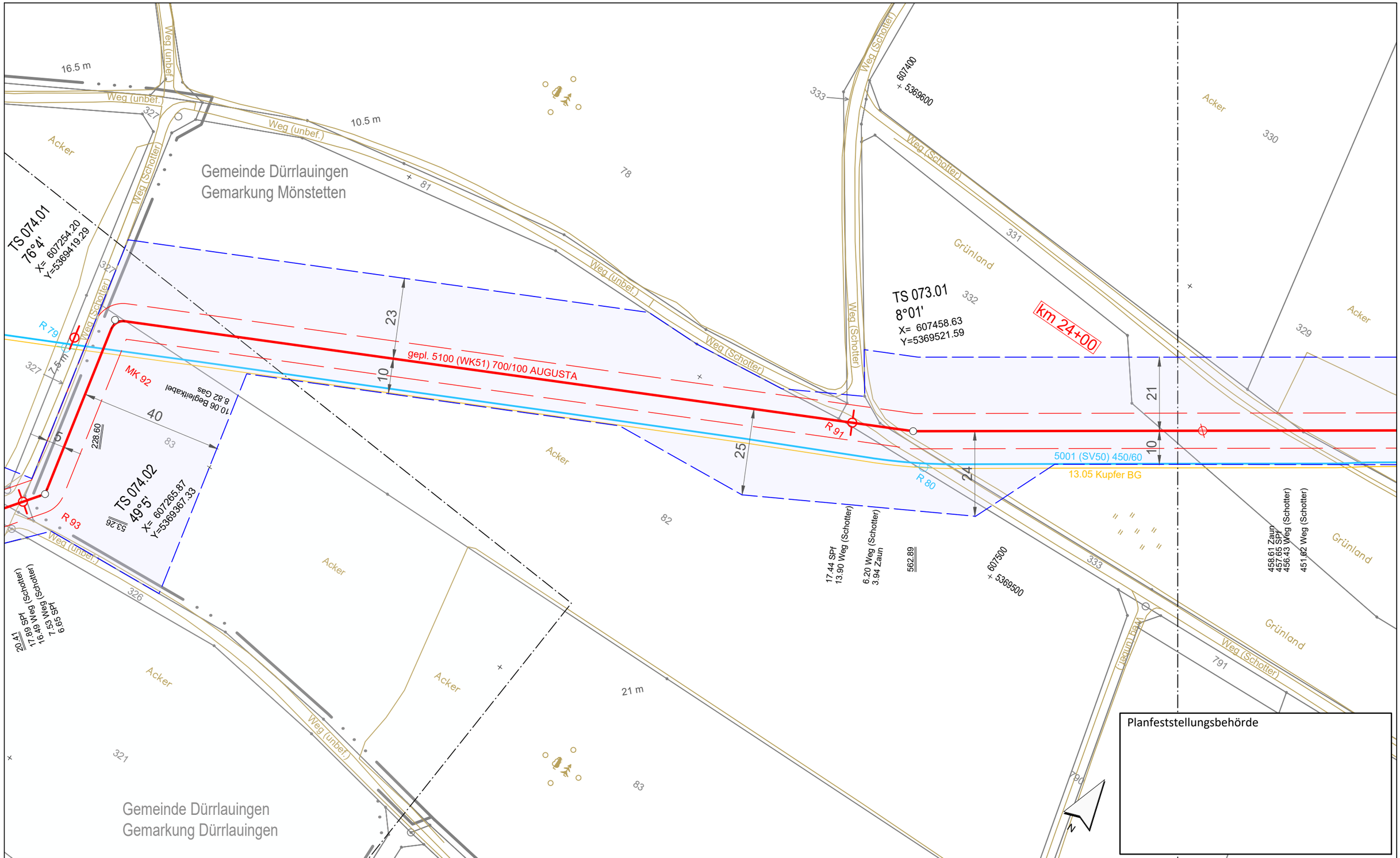


## Legende (themenbezogene Auswahl zum vorliegenden Plan; weitere Verwendungen gemäß Symbol-/ Zeichenverzeichnis):

- Gemarkung
- Flurstücks-Grenze
- Topografie
- Fremdleitungen
- Bestand Gas bayernets
- Gastransportleitung geplant
- KKS-Anlagen geplant
- Schutzstreifen (dingliche Sicherung)
- TS-Punkt mit Nr., Winkel u. Koordinate
- Kilometrierung — km 00+00
- Schilderpfahl (SPf)
- Schilderpfahl mit Messkontakt (MK)
- Arbeitsstreifen

0 10 20 30 40 50 Meter

| Rev. | Datum | Änderung |
|---|---|---|
| | | |

Geplante Gastransportleitung AUGUSTA von Wertingen nach Kötz
Planunterlagen zum Planfeststellungsverfahren (PF-V)

Trassierungsplan Lage

Leitung 5100 (WK51)
DN 700 MOP 100
Schutzstreifen 10 m

Weishaupt Planungen GmbH
Planung und Bauüberwachung

im Auftrag der bayernets energie transport systeme

| Bundesland: Bayern | Regierungsbezirk: Schwaben | Landkreis: Günzburg | | | |
|---|---|---|---|---|---|
| | Datum | Name | Format | Maßstab | Revision |
| Erstellt | 27.04.2023 | Döring; Hahn / WPG | DIN A3 | 1 : 1.000 | 0 |
| Geprüft | 27.04.2023 | Thiele / WPG | Planname | | Blatt-Nr. |
| Freigegeben | 27.04.2023 | Ambs / bayernets | WK5100_GP_TP_TG_073 | | |

Geobasisdaten: Bayerische Vermessungsverwaltung

Anschluss-Blatt-Nr.: 74

Anschluss-Blatt-Nr.: 72

WK5100_GP_TP_TG_230427-WPG.dwg

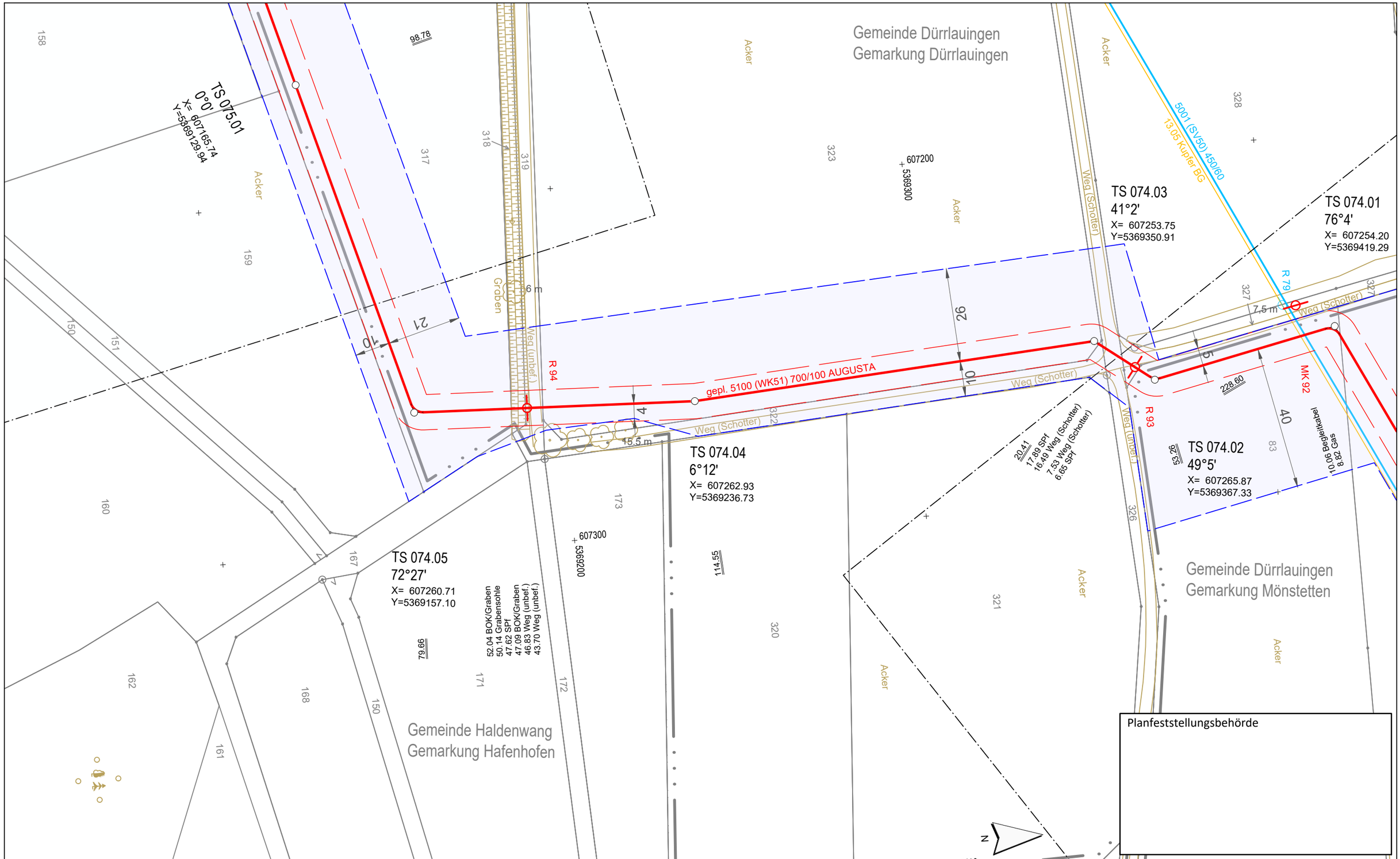


Planfeststellungsbehörde

Legende (themenbezogene Auswahl zum vorliegenden Plan; weitere Verwendungen gemäß Symbol-/ Zeichenverzeichnis):

- Gemarkung
- Flurstücks-Grenze
- Topografie
- Fremdleitungen
- Bestand Gas bayernets
- Gastransportleitung geplant
- KKS-Anlagen geplant
- Schutzstreifen (dingliche Sicherung)
- TS-Punkt mit Nr., Winkel u. Koordinate
- Kilometrierung km 00+00
- Schilderpfahl (SPf)
- Schilderpfahl mit Messkontakt (MK)
- Arbeitsstreifen

0 10 20 30 40 50 Meter

| Rev. | Datum | Änderung |
|---|---|---|
| | | |

Geplante Gastransportleitung AUGUSTA von Wertingen nach Kötz
Planunterlagen zum Planfeststellungsverfahren (PF-V)

Trassierungsplan Lage

Leitung 5100 (WK51)
DN 700 MOP 100
Schutzstreifen 10 m

Weishaupt Planungen GmbH
Planung und Bauüberwachung

im Auftrag der bayernets energie transport systeme

| Bundesland: Bayern | Regierungsbezirk: Schwaben | Landkreis: Günzburg | | | |
|---|---|---|---|---|---|
| | Datum | Name | Format | Maßstab | Revision |
| Erstellt | 27.04.2023 | Döring; Hahn / WPG | DIN A3 | 1 : 1.000 | 0 |
| Geprüft | 27.04.2023 | Thiele / WPG | Planname | | Blatt-Nr. |
| Freigegeben | 27.04.2023 | Ambs / bayernets | WK5100_GP_TP_TG_ | | 074 |

Geobasisdaten: Bayerische Vermessungsverwaltung

Anschluss-Blatt-Nr.: 75

Anschluss-Blatt-Nr.: 73

WK5100_GP_TP_TG_230427-WPG.dwg

Gemeinde Dürrlauingen
Gemarkung Dürrlauingen

Acker
315
316
317
318
319
Weg (unbef.)
606900
5369100
TS 075.03
25°14'
X= 607019.32
Y=5369057.60
76.88
98.78
2.1
1.0
gepl. 5100 (WK51) 700/100 AUGUSTA
155
156
R 95
TS 075.02
19°16'
X= 607091.83
Y=5369108.81
TS 075.01
0°0'
X= 607165.74
Y=5369129.94
159
157
158
151
150
160
137.89 Weg (unbef.)
134.15 Weg (unbef.)
133.75 SPf
154
607000
5369000
N

Gemeinde Haldenwang
Gemarkung Hafenhofen

Planfeststellungsbehörde

Legende (themenbezogene Auswahl zum vorliegenden Plan; weitere Verwendungen gemäß Symbol-/ Zeichenverzeichnis):

- Gemarkung
- Flurstücks-Grenze
- Topografie
- Fremdleitungen
- Bestand Gas bayernets
- Gastransportleitung geplant
- KKS-Anlagen geplant
- Schutzstreifen (dingliche Sicherung)
- TS-Punkt mit Nr., Winkel u. Koordinate
- Kilometrierung km 00+00
- Schilderpfahl (SPf)
- Schilderpfahl mit Messkontakt (MK)
- Arbeitsstreifen

0 10 20 30 40 50 Meter

| Rev. | Datum | Änderung |
|---|---|---|
| | | |

Geplante Gastransportleitung AUGUSTA von Wertingen nach Kötz
Planunterlagen zum Planfeststellungsverfahren (PF-V)

Trassierungsplan Lage

Leitung 5100 (WK51)
DN 700 MOP 100
Schutzstreifen 10 m

Weishaupt Planungen GmbH
Planung und Bauüberwachung

im Auftrag der bayernets energie transport systeme

| Bundesland: Bayern | Regierungsbezirk: Schwaben | Landkreis: Günzburg | | | |
|---|---|---|---|---|---|
| | Datum | Name | Format | Maßstab | Revision |
| Erstellt | 27.04.2023 | Döring; Hahn / WPG | DIN A3 | 1 : 1.000 | 0 |
| Geprüft | 27.04.2023 | Thiele / WPG | Planname | | Blatt-Nr. |
| Freigegeben | 27.04.2023 | Ambs / bayernets | WK5100_GP_TP_TG_075 | | |

Geobasisdaten: Bayerische Vermessungsverwaltung

Anschluss-Blatt-Nr.: 76

Anschluss-Blatt-Nr.: 74

WK5100_GP_TP_TG_230427-WPG.dwg

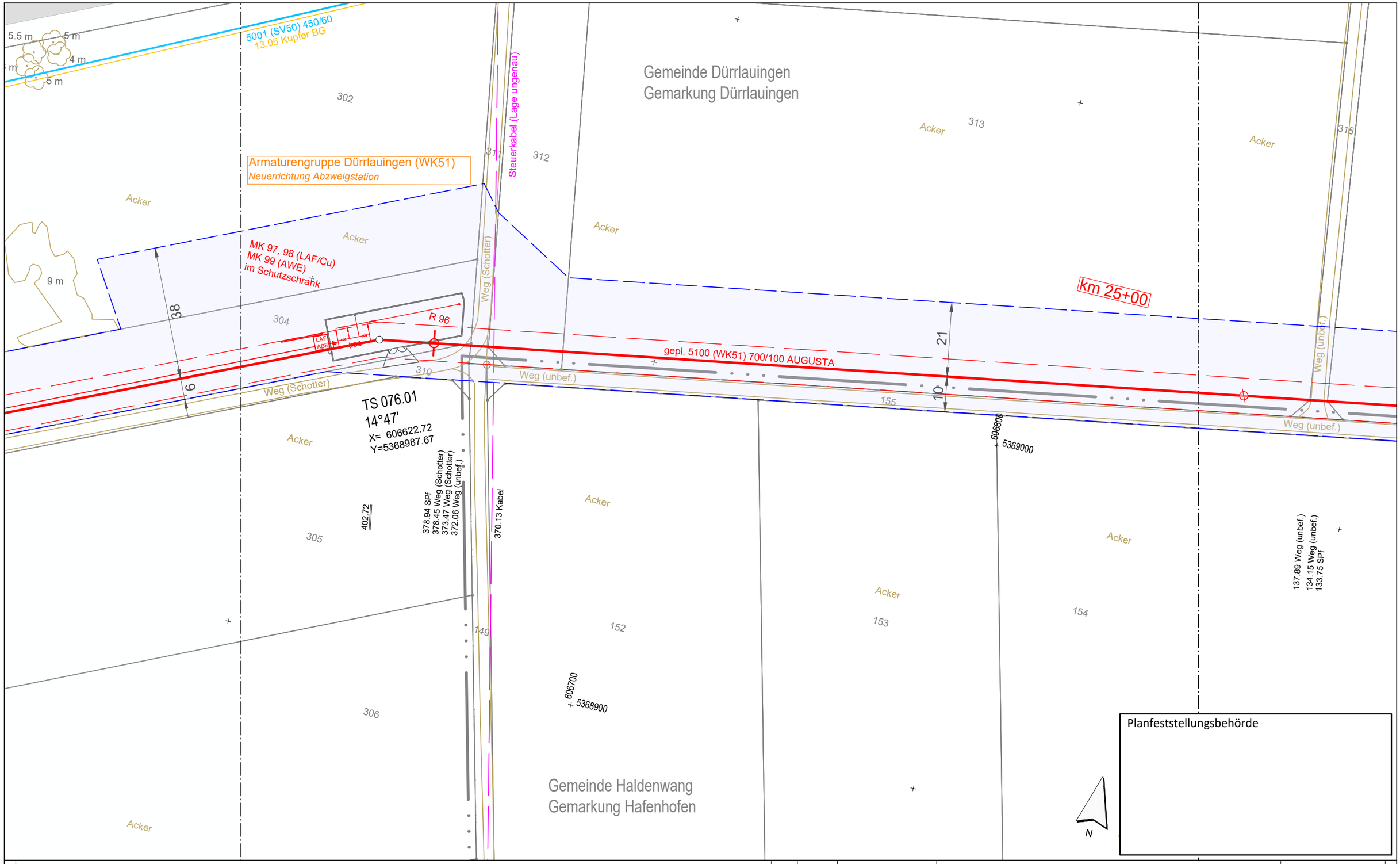


Planfeststellungsbehörde

Anschluss-Blatt-Nr.: 77

Legende (themenbezogene Auswahl zum vorliegenden Plan; weitere Verwendungen gemäß Symbol-/ Zeichenverzeichnis):

- Gemarkung
- Flurstücks-Grenze
- Topografie
- Fremdleitungen
- Bestand Gas bayernets
- Gastransportleitung geplant
- KKS-Anlagen geplant
- Schutzstreifen (dingliche Sicherung)
- TS-Punkt mit Nr., Winkel u. Koordinate
- Kilometrierung (km 00+00)
- Schilderpfahl (SPf)
- Schilderpfahl mit Messkontakt (MK)
- Arbeitsstreifen

0 10 20 30 40 50 Meter

| Rev. | Datum | Änderung |
|---|---|---|
| | | |
| | | |
| | | |

Geplante Gastransportleitung AUGUSTA von Wertingen nach Kötz
Planunterlagen zum Planfeststellungsverfahren (PF-V)

Trassierungsplan Lage

Leitung 5100 (WK51)
DN 700 MOP 100
Schutzstreifen 10 m

Weishaupt Planungen GmbH
Planung und Bauüberwachung

im Auftrag der bayernets energie transport systeme

| Bundesland: Bayern | Regierungsbezirk: Schwaben | Landkreis: Günzburg | | | |
|---|---|---|---|---|---|
| | Datum | Name | Format | Maßstab | Revision |
| Erstellt | 27.04.2023 | Döring; Hahn / WPG | DIN A3 | 1 : 1.000 | 0 |
| Geprüft | 27.04.2023 | Thiele / WPG | Planname | | Blatt-Nr. |
| Freigegeben | 27.04.2023 | Ambs / bayernets | WK5100_GP_TP_TG | | 076 |

Geobasisdaten: Bayerische Vermessungsverwaltung

Anschluss-Blatt-Nr.: 75

WK5100_GP_TP_TG_230427-WPG.dwg

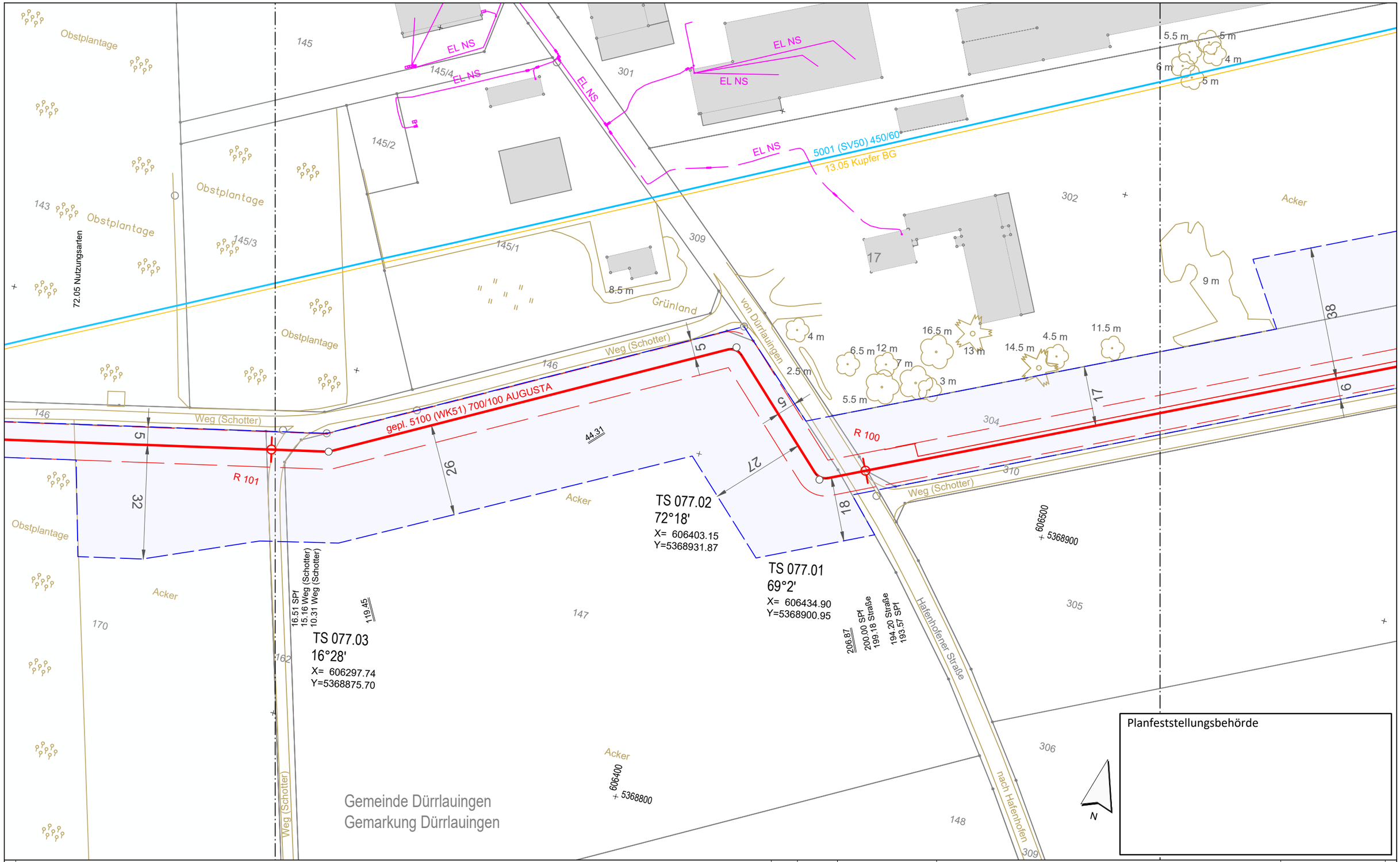


Legende (themenbezogene Auswahl zum vorliegenden Plan; weitere Verwendungen gemäß Symbol-/ Zeichenverzeichnis):

| | | | |
|---|---|---|---|
| Gemarkung | Gastransportleitung geplant | Schilderpfahl (SPf) | |
| Flurstücks-Grenze | KKS-Anlagen geplant | Schilderpfahl mit Messkontakt (MK) | |
| Topografie | Schutzstreifen (dingliche Sicherung) | Arbeitsstreifen | |
| Fremdleitungen | TS-Punkt mit Nr., Winkel u. Koordinate | | |
| Bestand Gas bayernets | Kilometrierung km 00+00 | | |

0 10 20 30 40 50 Meter

| Rev. | Datum | Änderung |
|---|---|---|
| | | |

Geplante Gastransportleitung AUGUSTA von Wertingen nach Kötz
Planunterlagen zum Planfeststellungsverfahren (PF-V)

Trassierungsplan Lage

Leitung 5100 (WK51)
DN 700 MOP 100
Schutzstreifen 10 m

Weishaupt Planungen GmbH
Planung und Bauüberwachung
im Auftrag der bayernets energie transport systeme

Bundesland: Bayern | Regierungsbezirk: Schwaben | Landkreis: Günzburg

| | Datum | Name | Format | Maßstab | Revision |
|---|---|---|---|---|---|
| Erstellt | 27.04.2023 | Döring; Hahn / WPG | DIN A3 | 1 : 1.000 | 0 |
| Geprüft | 27.04.2023 | Thiele / WPG | Planname | | Blatt-Nr. |
| Freigegeben | 27.04.2023 | Ambs / bayernets | WK5100_GP_TP_TG_ | | 077 |

Geobasisdaten: Bayerische Vermessungsverwaltung

Anschluss-Blatt-Nr.: 78

Anschluss-Blatt-Nr.: 76

WK5100_GP_TP_TG_230427-WPG.dwg

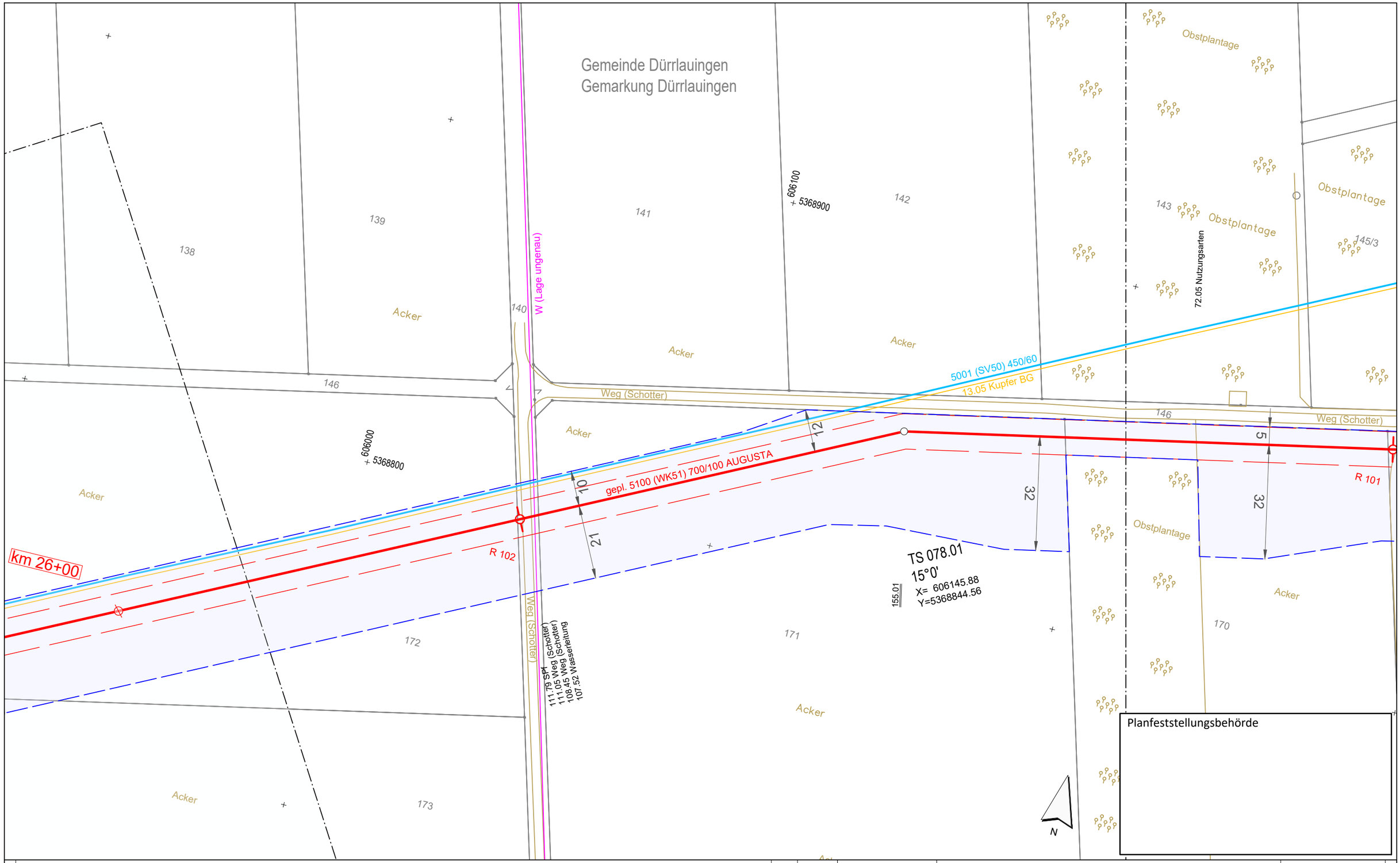


Legende (themenbezogene Auswahl zum vorliegenden Plan; weitere Verwendungen gemäß Symbol-/ Zeichenverzeichnis):

- Gemarkung
- Flurstücks-Grenze
- Topografie
- Fremdleitungen
- Bestand Gas bayernets
- Gastransportleitung geplant
- KKS-Anlagen geplant
- Schutzstreifen (dingliche Sicherung)
- TS-Punkt mit Nr., Winkel u. Koordinate
- Kilometrierung km 00+00
- Schilderpfahl (SPf)
- Schilderpfahl mit Messkontakt (MK)
- Arbeitsstreifen

0 10 20 30 40 50 Meter

| Rev. | Datum | Änderung |
|---|---|---|
| | | |

Geplante Gastransportleitung AUGUSTA von Wertingen nach Kötz
Planunterlagen zum Planfeststellungsverfahren (PF-V)

Trassierungsplan Lage

Leitung 5100 (WK51)
DN 700 MOP 100
Schutzstreifen 10 m

Weishaupt Planungen GmbH
Planung und Bauüberwachung

im Auftrag der bayernets energie transport systeme

| | | | | | |
|---|---|---|---|---|---|
| Bundesland: Bayern | Regierungsbezirk: Schwaben | Landkreis: Günzburg | | | |
| | Datum | Name | Format | Maßstab | Revision |
| Erstellt | 27.04.2023 | Döring; Hahn / WPG | DIN A3 | 1 : 1.000 | 0 |
| Geprüft | 27.04.2023 | Thiele / WPG | Planname | | Blatt-Nr. |
| Freigegeben | 27.04.2023 | Ambs / bayernets | WK5100_GP_TP_TG_ | | 078 |

Geobasisdaten: Bayerische Vermessungsverwaltung

Anschluss-Blatt-Nr.: 79

Anschluss-Blatt-Nr.: 77

WK5100_GP_TP_TG_230427-WPG.dwg

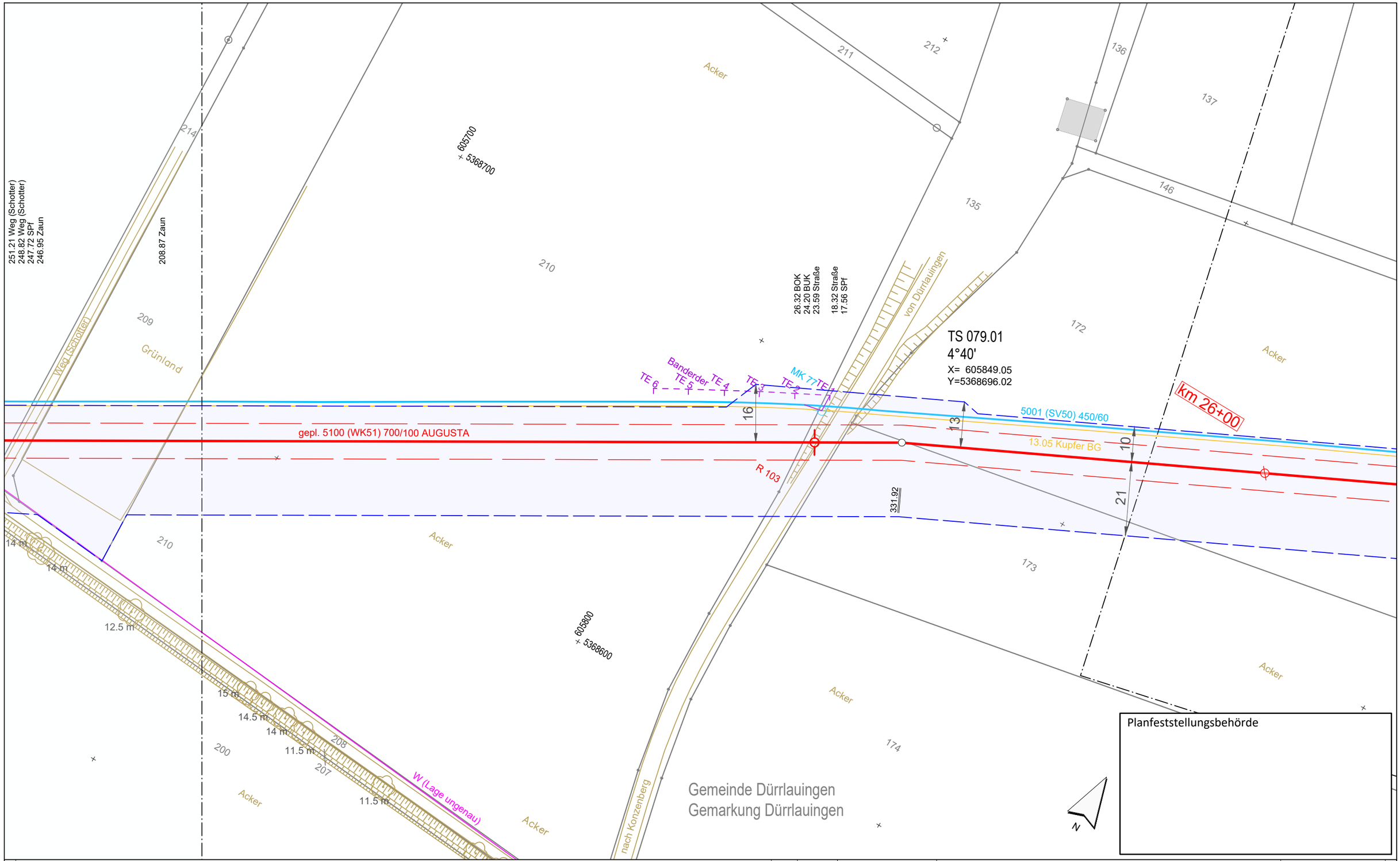


Anschluss-Blatt-Nr.: 80

**Legende** (themenbezogene Auswahl zum vorliegenden Plan; weitere Verwendungen gemäß Symbol-/ Zeichenverzeichnis):

- Gemarkung
- Flurstücks-Grenze
- Topografie
- Fremdleitungen
- Bestand Gas bayernets
- Gastransportleitung geplant
- KKS-Anlagen geplant
- Schutzstreifen (dingliche Sicherung)
- TS-Punkt mit Nr., Winkel u. Koordinate
- Kilometrierung (km 00+00)
- Schilderpfahl (SPf)
- Schilderpfahl mit Messkontakt (MK)
- Arbeitsstreifen

0 10 20 30 40 50 Meter

| Rev. | Datum | Änderung |
|---|---|---|
| | | |

Geplante Gastransportleitung AUGUSTA von Wertingen nach Kötz
Planunterlagen zum Planfeststellungsverfahren (PF-V)

Trassierungsplan Lage

Leitung 5100 (WK51)
DN 700 MOP 100
Schutzstreifen 10 m

Weishaupt Planungen GmbH
Planung und Bauüberwachung

im Auftrag der bayernets energie transport systeme

| Bundesland: Bayern | Regierungsbezirk: Schwaben | Landkreis: Günzburg | | | |
|---|---|---|---|---|---|
| | Datum | Name | Format | Maßstab | Revision |
| Erstellt | 27.04.2023 | Döring; Hahn / WPG | DIN A3 | 1 : 1.000 | 0 |
| Geprüft | 27.04.2023 | Thiele / WPG | Planname | | Blatt-Nr. |
| Freigegeben | 27.04.2023 | Ambs / bayernets | WK5100_GP_TP_TG_ | | 079 |

Geobasisdaten: Bayerische Vermessungsverwaltung

Anschluss-Blatt-Nr.: 78

WK5100_GP_TP_TG_230427-WPG.dwg

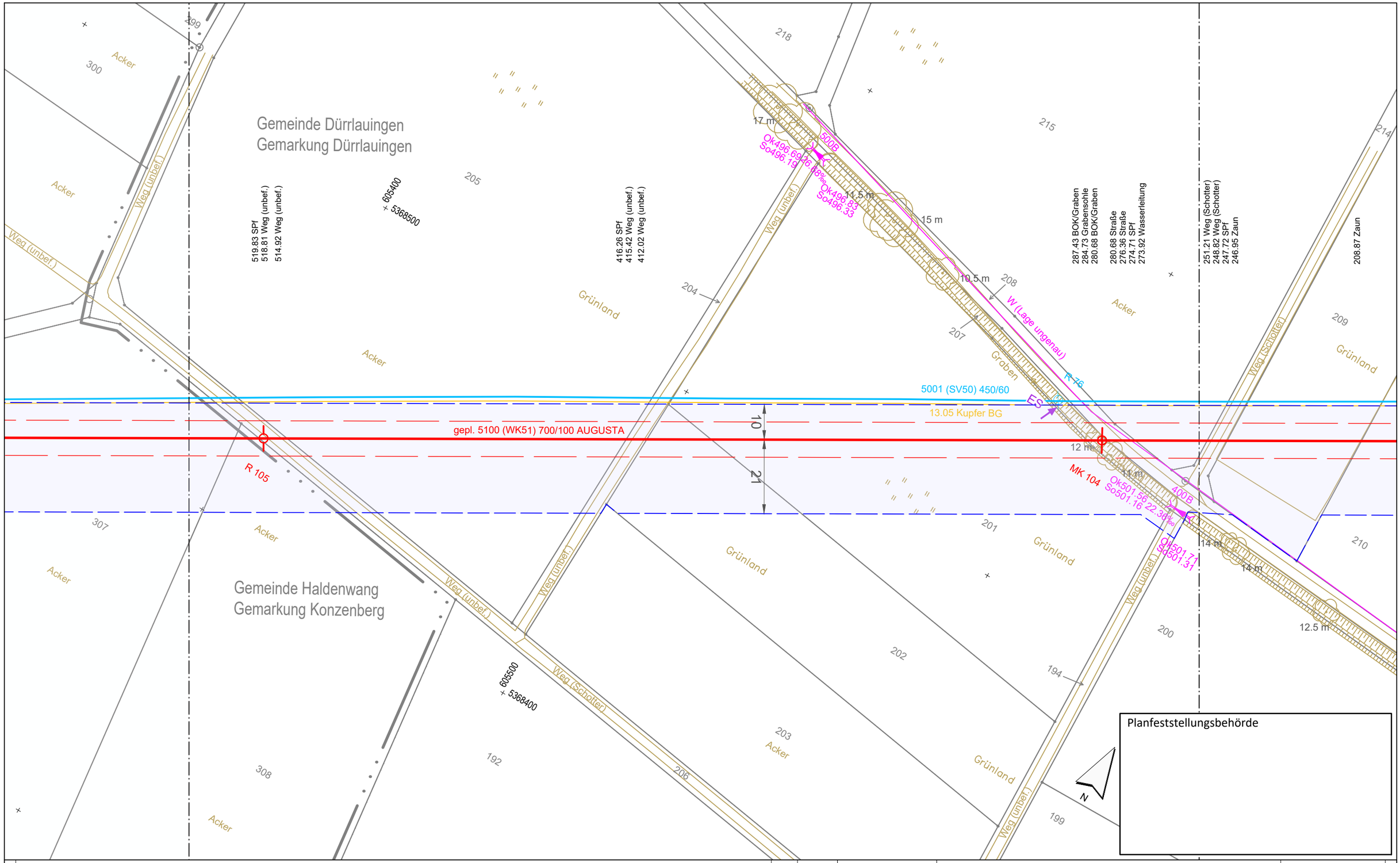


Legende (themenbezogene Auswahl zum vorliegenden Plan; weitere Verwendungen gemäß Symbol-/ Zeichenverzeichnis):

- Gemarkung
- Flurstücks-Grenze
- Topografie
- Fremdleitungen
- Bestand Gas bayernets
- Gastransportleitung geplant
- KKS-Anlagen geplant
- Schutzstreifen (dingliche Sicherung)
- TS-Punkt mit Nr., Winkel u. Koordinate
- Kilometrierung km 00+00
- Schilderpfahl (SPf)
- Schilderpfahl mit Messkontakt (MK)
- Arbeitsstreifen

0 10 20 30 40 50 Meter

| Rev. | Datum | Änderung |
|---|---|---|
| | | |

Geplante Gastransportleitung AUGUSTA von Wertingen nach Kötz
Planunterlagen zum Planfeststellungsverfahren (PF-V)

Trassierungsplan Lage

Leitung 5100 (WK51)
DN 700 MOP 100
Schutzstreifen 10 m

Weishaupt Planungen GmbH
Planung und Bauüberwachung

im Auftrag der bayernets

| Bundesland: Bayern | Regierungsbezirk: Schwaben | Landkreis: Günzburg | | | |
|---|---|---|---|---|---|
| | Datum | Name | Format | Maßstab | Revision |
| Erstellt | 27.04.2023 | Döring; Hahn / WPG | DIN A3 | 1 : 1.000 | 0 |
| Geprüft | 27.04.2023 | Thiele / WPG | Planname | | Blatt-Nr. |
| Freigegeben | 27.04.2023 | Ambs / bayernets | WK5100_GP_TP_TG | | 080 |

Geobasisdaten: Bayerische Vermessungsverwaltung

Anschluss-Blatt-Nr.: 81

Anschluss-Blatt-Nr.: 79

WK5100_GP_TP_TG_230427-WPG.dwg

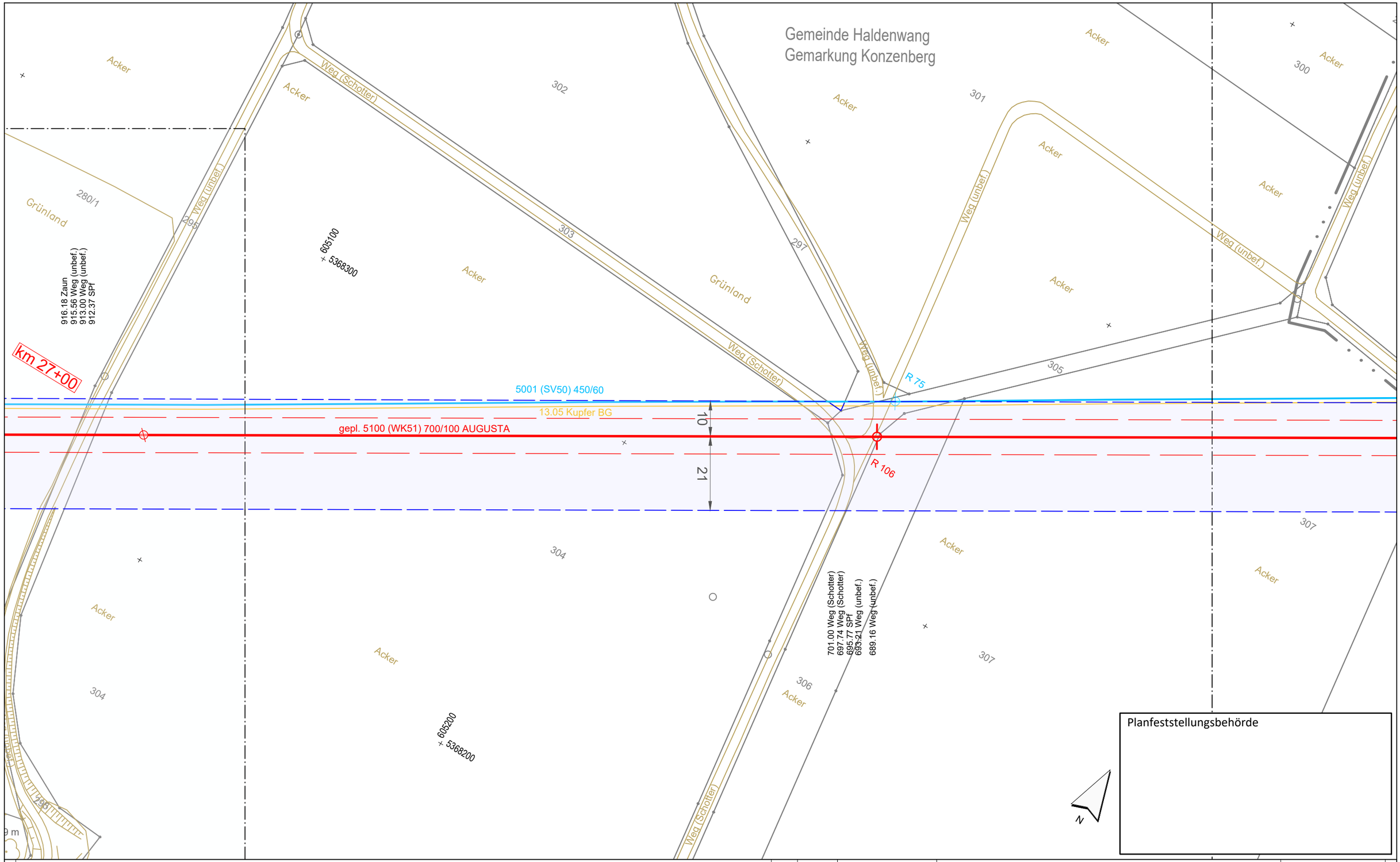


Anschluss-Blatt-Nr.: 82

**Legende** (themenbezogene Auswahl zum vorliegenden Plan; weitere Verwendungen gemäß Symbol-/ Zeichenverzeichnis):

- Gemarkung
- Flurstücks-Grenze
- Topografie
- Fremdleitungen
- Bestand Gas bayernets
- Gastransportleitung geplant
- KKS-Anlagen geplant
- Schutzstreifen (dingliche Sicherung)
- TS-Punkt mit Nr., Winkel u. Koordinate
- Kilometrierung km 00+00
- Schilderpfahl (SPf)
- Schilderpfahl mit Messkontakt (MK)
- Arbeitsstreifen

0 10 20 30 40 50 Meter

| Rev. | Datum | Änderung |
|---|---|---|
| | | |
| | | |
| | | |

Geplante Gastransportleitung AUGUSTA von Wertingen nach Kötz
Planunterlagen zum Planfeststellungsverfahren (PF-V)

Weishaupt Planungen GmbH
Planung und Bauüberwachung

im Auftrag der bayernets energie transport systeme

## Trassierungsplan Lage

Leitung 5100 (WK51)
DN 700 MOP 100
Schutzstreifen 10 m

Bundesland: Bayern | Regierungsbezirk: Schwaben | Landkreis: Günzburg

| | Datum | Name | Format | Maßstab | Revision |
|---|---|---|---|---|---|
| Erstellt | 27.04.2023 | Döring; Hahn / WPG | DIN A3 | 1 : 1.000 | 0 |
| Geprüft | 27.04.2023 | Thiele / WPG | Planname | | Blatt-Nr. |
| Freigegeben | 27.04.2023 | Ambs / bayernets | WK5100_GP_TP_TG_ | | 081 |

Geobasisdaten: Bayerische Vermessungsverwaltung

Anschluss-Blatt-Nr.: 80

WK5100_GP_TP_TG_230427-WPG.dwg

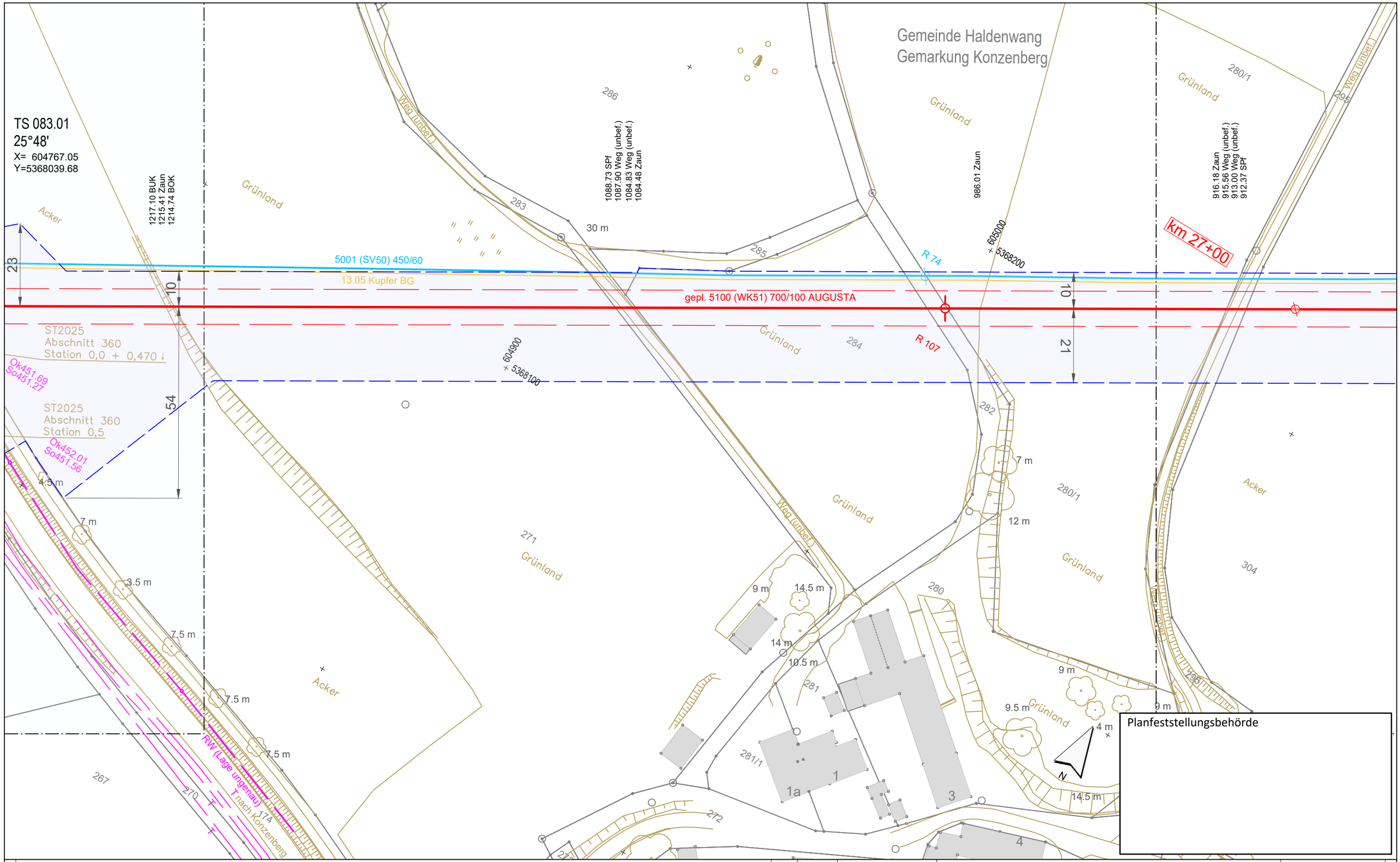


Legende (themenbezogene Auswahl zum vorliegenden Plan; weitere Verwendungen gemäß Symbol-/ Zeichenverzeichnis):

- Gemarkung
- Flurstücks-Grenze
- Topografie
- Fremdleitungen
- Bestand Gas bayernets
- Gastransportleitung geplant
- KKS-Anlagen geplant
- Schutzstreifen (dingliche Sicherung)
- TS-Punkt mit Nr., Winkel u. Koordinate
- Kilometrierung km 00+00
- Schilderpfahl (SPf)
- Schilderpfahl mit Messkontakt (MK)
- Arbeitsstreifen

0 10 20 30 40 50 Meter

| Rev. | Datum | Änderung |
|---|---|---|
| | | |

Geplante Gastransportleitung AUGUSTA von Wertingen nach Kötz
Planunterlagen zum Planfeststellungsverfahren (PF-V)

Trassierungsplan Lage

Leitung 5100 (WK51)
DN 700 MOP 100
Schutzstreifen 10 m

Weishaupt Planungen GmbH
Planung und Bauüberwachung

im Auftrag der bayernets energie transport systeme

| Bundesland: Bayern | Regierungsbezirk: Schwaben | Landkreis: Günzburg | | | |
|---|---|---|---|---|---|
| | Datum | Name | Format | Maßstab | Revision |
| Erstellt | 27.04.2023 | Döring; Hahn / WPG | DIN A3 | 1 : 1.000 | 0 |
| Geprüft | 27.04.2023 | Thiele / WPG | Planname | | Blatt-Nr. |
| Freigegeben | 27.04.2023 | Ambs / bayernets | WK5100_GP_TP_TG_082 | | |

Geobasisdaten: Bayerische Vermessungsverwaltung

Anschluss-Blatt-Nr.: 83

Anschluss-Blatt-Nr.: 81

WK5100_GP_TP_TG_230427-WPG.dwg

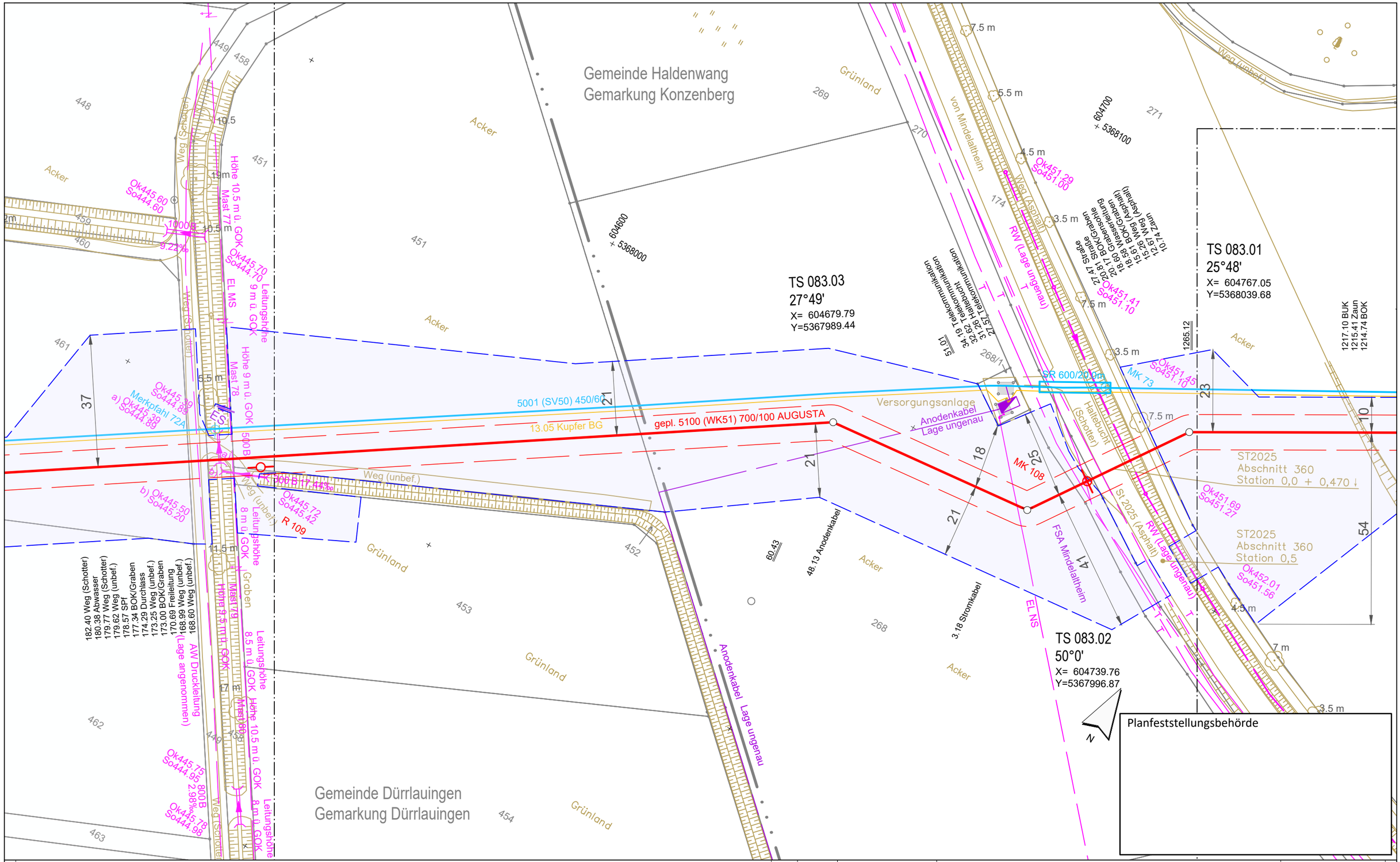


Legende (themenbezogene Auswahl zum vorliegenden Plan; weitere Verwendungen gemäß Symbol-/ Zeichenverzeichnis):

| | | | | | |
|---|---|---|---|---|---|
| Gemarkung | | Gastransportleitung geplant | | Schilderpfahl (SPf) | |
| Flurstücks-Grenze | | KKS-Anlagen geplant | | Schilderpfahl mit Messkontakt (MK) | |
| Topografie | | Schutzstreifen (dingliche Sicherung) | | Arbeitsstreifen | |
| Fremdleitungen | | TS-Punkt mit Nr., Winkel u. Koordinate | | | |
| Bestand Gas bayernets | | Kilometrierung | km 00+00 | | |

0 10 20 30 40 50 Meter

| Rev. | Datum | Änderung |
|---|---|---|
| | | |

Geplante Gastransportleitung AUGUSTA von Wertingen nach Kötz
Planunterlagen zum Planfeststellungsverfahren (PF-V)

Trassierungsplan Lage

Leitung 5100 (WK51)
DN 700 MOP 100
Schutzstreifen 10 m

Weishaupt Planungen GmbH
Planung und Bauüberwachung
im Auftrag der bayernets

Bundesland: Bayern | Regierungsbezirk: Schwaben | Landkreis: Günzburg

| | Datum | Name | Format | Maßstab | Revision |
|---|---|---|---|---|---|
| Erstellt | 27.04.2023 | Döring; Hahn / WPG | DIN A3 | 1 : 1.000 | 0 |
| Geprüft | 27.04.2023 | Thiele / WPG | Planname | | Blatt-Nr. |
| Freigegeben | 27.04.2023 | Ambs / bayernets | WK5100_GP_TP_TG_ | | 083 |

Geobasisdaten: Bayerische Vermessungsverwaltung

Anschluss-Blatt-Nr.: 84

Anschluss-Blatt-Nr.: 82

WK5100_GP_TP_TG_230427-WPG.dwg

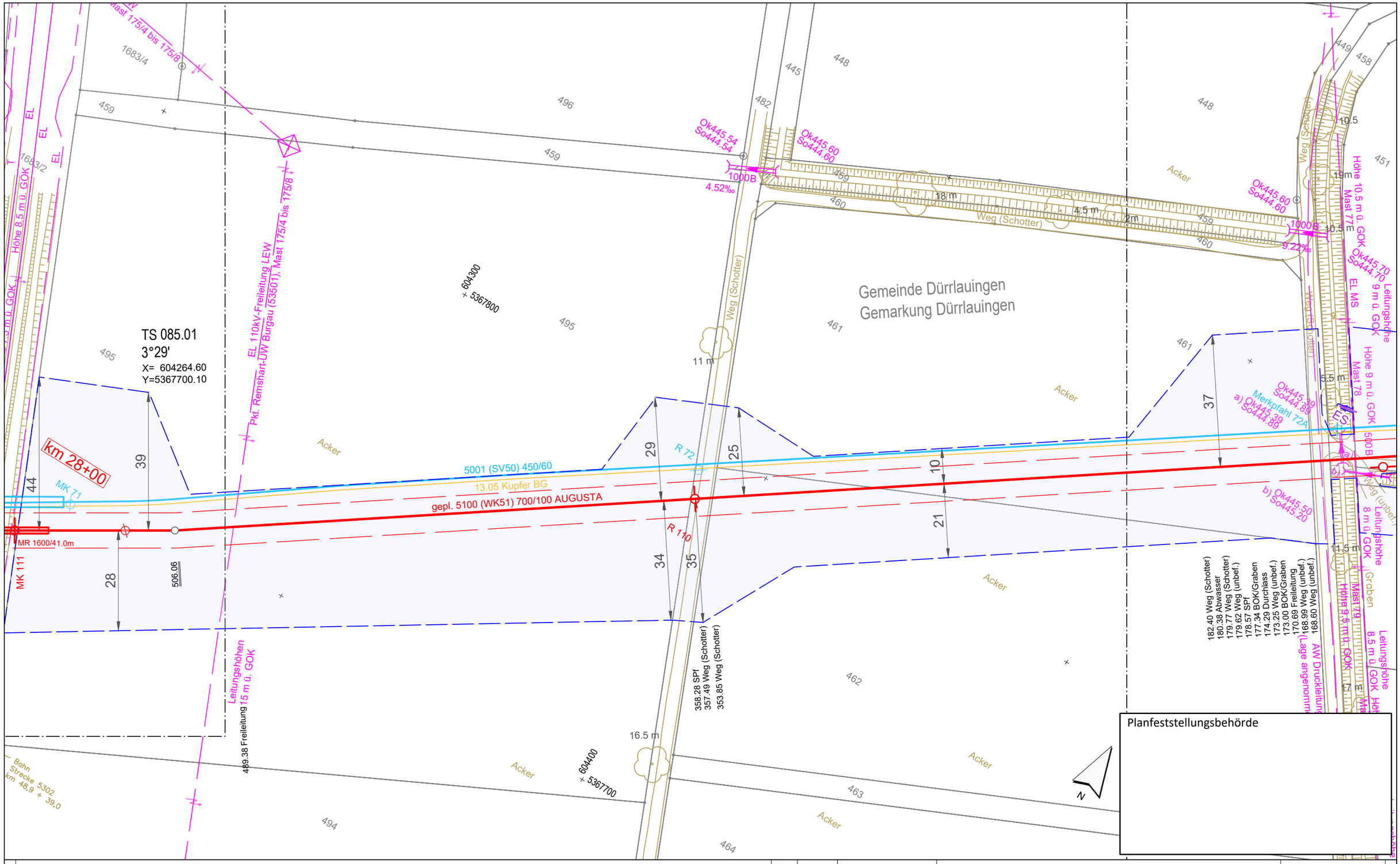


Planfeststellungsbehörde

Anschluss-Blatt-Nr.: 85

**Legende** (themenbezogene Auswahl zum vorliegenden Plan; weitere Verwendungen gemäß Symbol-/ Zeichenverzeichnis):

- Gemarkung
- Flurstücks-Grenze
- Topografie
- Fremdleitungen
- Bestand Gas bayernets
- Gastransportleitung geplant
- KKS-Anlagen geplant
- Schutzstreifen (dingliche Sicherung)
- TS-Punkt mit Nr., Winkel u. Koordinate
- Kilometrierung km 00+00
- Schilderpfahl (SPf)
- Schilderpfahl mit Messkontakt (MK)
- Arbeitsstreifen

0 10 20 30 40 50 Meter

| Rev. | Datum | Änderung |
|---|---|---|
| | | |

Geplante Gastransportleitung AUGUSTA von Wertingen nach Kötz
Planunterlagen zum Planfeststellungsverfahren (PF-V)

Trassierungsplan Lage

Leitung 5100 (WK51)
DN 700 MOP 100
Schutzstreifen 10 m

Weishaupt Planungen GmbH
Planung und Bauüberwachung

im Auftrag der bayernets energie transport systeme

| Bundesland: Bayern | Regierungsbezirk: Schwaben | Landkreis: Günzburg | | | |
|---|---|---|---|---|---|
| | Datum | Name | Format | Maßstab | Revision |
| Erstellt | 27.04.2023 | Döring; Hahn / WPG | DIN A3 | 1 : 1.000 | 0 |
| Geprüft | 27.04.2023 | Thiele / WPG | Planname | | Blatt-Nr. |
| Freigegeben | 27.04.2023 | Ambs / bayernets | WK5100_GP_TP_TG_ | | 084 |

Geobasisdaten: Bayerische Vermessungsverwaltung

Anschluss-Blatt-Nr.: 83

WK5100_GP_TP_TG_230427-WPG.dwg

Planfeststellungsbehörde

Gemeinde Dürrlauingen
Gemarkung Mindelaltheim

Gemeinde Dürrlauingen
Gemarkung Dürrlauingen

TS 085.01
3°29'
X= 604264.60
Y=5367700.10

TS 085.02
3°07'
X= 604131.99
Y=5367619.20

km 28+00

Hochwasserschutz !
Beidseitig der Mindel (Gewässer erster Ordnung) sind Lagerungsrippen für Oberboden, Aushub u.ä. mittels regelmäßiger Unterbrechungen zur Vermeidung einer Stauwirkung auszubilden.

Anschuss-Blatt-Nr.: 86

Anschuss-Blatt-Nr.: 84

**Legende** (themenbezogene Auswahl zum vorliegenden Plan; weitere Verwendungen gemäß Symbol-/ Zeichenverzeichnis):

- Gemarkung
- Flurstücks-Grenze
- Topografie
- Fremdleitungen
- Bestand Gas bayernets
- Gastransportleitung geplant
- KKS-Anlagen geplant
- Schutzstreifen (dingliche Sicherung)
- TS-Punkt mit Nr., Winkel u. Koordinate
- Kilometrierung km 00+00
- Schilderpfahl (SPf)
- Schilderpfahl mit Messkontakt (MK)
- Arbeitsstreifen

0 10 20 30 40 50 Meter

| Rev. | Datum | Änderung |
|---|---|---|
| | | |

Geplante Gastransportleitung AUGUSTA von Wertingen nach Kötz
Planunterlagen zum Planfeststellungsverfahren (PF-V)

Trassierungsplan Lage

Leitung 5100 (WK51)
DN 700 MOP 100
Schutzstreifen 10 m

Weishaupt Planungen GmbH
Planung und Bauüberwachung

im Auftrag der bayernets energie transport systeme

| Bundesland: Bayern | Regierungsbezirk: Schwaben | Landkreis: Günzburg | | | |
|---|---|---|---|---|---|
| | Datum | Name | Format | Maßstab | Revision |
| Erstellt | 27.04.2023 | Döring; Hahn / WPG | DIN A3 | 1 : 1.000 | 0 |
| Geprüft | 27.04.2023 | Thiele / WPG | Planname | | Blatt-Nr. |
| Freigegeben | 27.04.2023 | Ambs / bayernets | WK5100_GP_TP_TG_085 | | |

Geobasisdaten: Bayerische Vermessungsverwaltung

WK5100_GP_TP_TG_230427-WPG.dwg

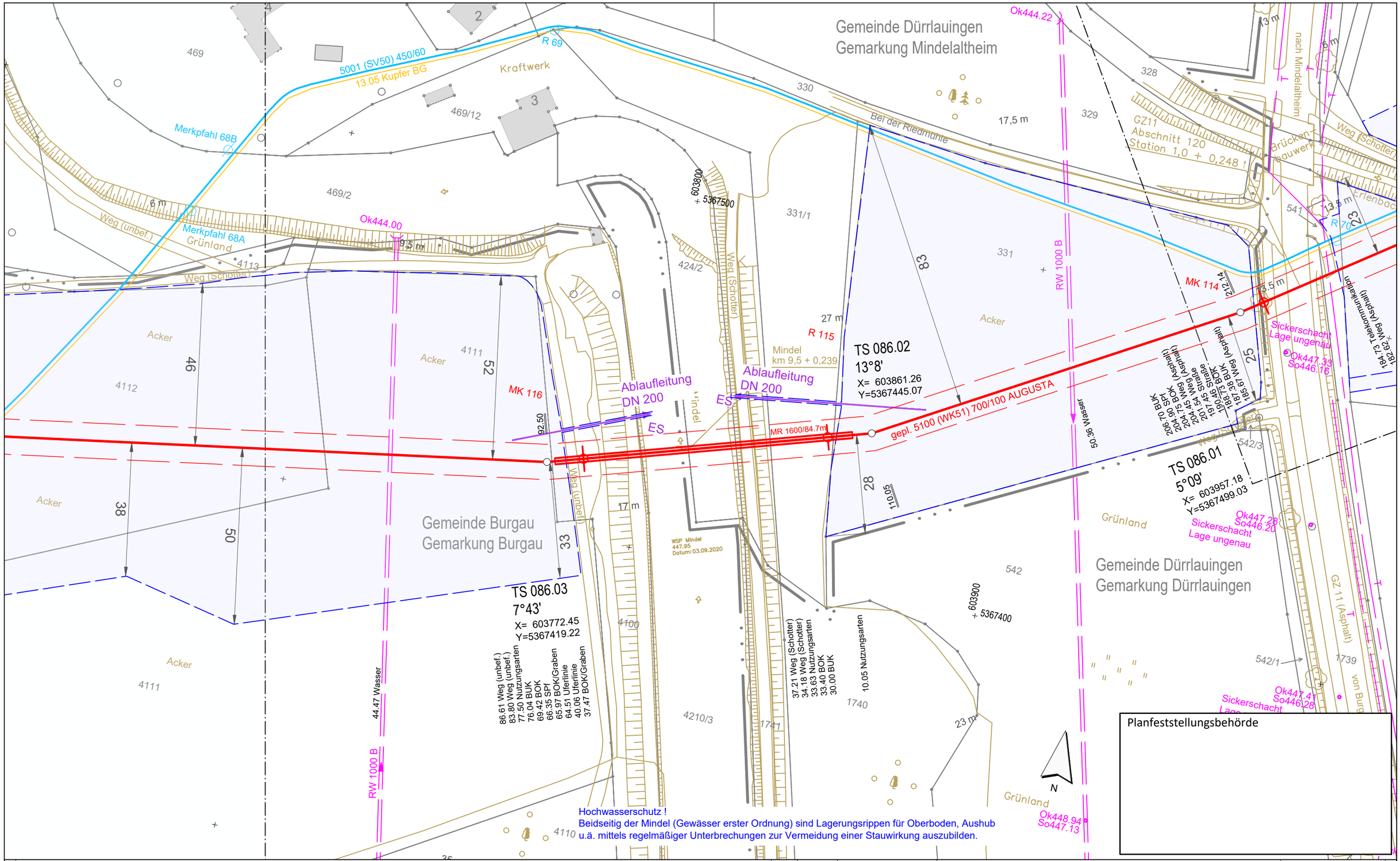


**Legende** (themenbezogene Auswahl zum vorliegenden Plan; weitere Verwendungen gemäß Symbol-/ Zeichenverzeichnis):

- Gemarkung
- Flurstücks-Grenze
- Topografie
- Fremdleitungen
- Bestand Gas bayernets
- Gastransportleitung geplant
- KKS-Anlagen geplant
- Schutzstreifen (dingliche Sicherung)
- TS-Punkt mit Nr., Winkel u. Koordinate
- Kilometrierung km 00+00
- Schilderpfahl (SPf)
- Schilderpfahl mit Messkontakt (MK)
- Arbeitsstreifen

0 10 20 30 40 50 Meter

| Rev. | Datum | Änderung |
|---|---|---|
| | | |

Geplante Gastransportleitung AUGUSTA von Wertingen nach Kötz
Planunterlagen zum Planfeststellungsverfahren (PF-V)

Trassierungsplan Lage

Leitung 5100 (WK51)
DN 700 MOP 100
Schutzstreifen 10 m

Weishaupt Planungen GmbH
Planung und Bauüberwachung

im Auftrag der bayernets energie transport systeme

| Bundesland: Bayern | Regierungsbezirk: Schwaben | Landkreis: Günzburg | | | |
|---|---|---|---|---|---|
| | Datum | Name | Format | Maßstab | Revision |
| Erstellt | 27.04.2023 | Döring; Hahn / WPG | DIN A3 | 1 : 1.000 | 0 |
| Geprüft | 27.04.2023 | Thiele / WPG | Planname | | Blatt-Nr. |
| Freigegeben | 27.04.2023 | Ambs / bayernets | WK5100_GP_TP_TG_086 | | |

Geobasisdaten: Bayerische Vermessungsverwaltung

Anschluss-Blatt-Nr.: 87

Anschluss-Blatt-Nr.: 85

WK5100_GP_TP_TG_230427-WPG.dwg

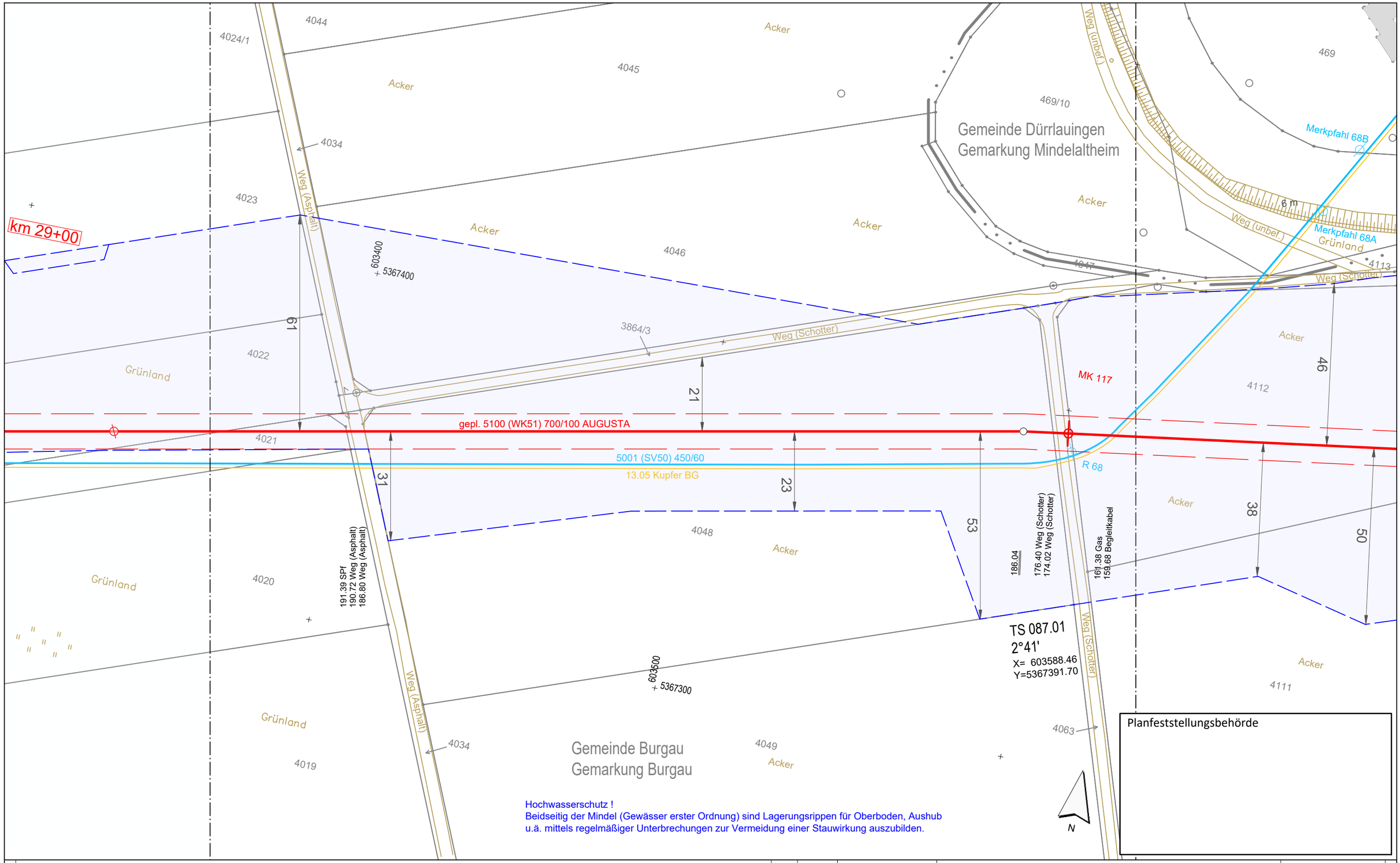


Hochwasserschutz !
Beidseitig der Mindel (Gewässer erster Ordnung) sind Lagerungsrippen für Oberboden, Aushub u.ä. mittels regelmäßiger Unterbrechungen zur Vermeidung einer Stauwirkung auszubilden.

Planfeststellungsbehörde

Anschluss-Blatt-Nr.: 88

**Legende** (themenbezogene Auswahl zum vorliegenden Plan; weitere Verwendungen gemäß Symbol-/ Zeichenverzeichnis):

- Gemarkung
- Flurstücks-Grenze
- Topografie
- Fremdleitungen
- Bestand Gas bayernets
- Gastransportleitung geplant
- KKS-Anlagen geplant
- Schutzstreifen (dingliche Sicherung)
- TS-Punkt mit Nr., Winkel u. Koordinate
- Kilometrierung km 00+00
- Schilderpfahl (SPf)
- Schilderpfahl mit Messkontakt (MK)
- Arbeitsstreifen

0 10 20 30 40 50 Meter

| Rev. | Datum | Änderung |
|---|---|---|
| | | |

Geplante Gastransportleitung AUGUSTA von Wertingen nach Kötz
Planunterlagen zum Planfeststellungsverfahren (PF-V)

Trassierungsplan Lage

Leitung 5100 (WK51)
DN 700 MOP 100
Schutzstreifen 10 m

Weishaupt Planungen GmbH
Planung und Bauüberwachung

im Auftrag der bayernets

| Bundesland: Bayern | Regierungsbezirk: Schwaben | Landkreis: Günzburg | | | |
|---|---|---|---|---|---|
| | Datum | Name | Format | Maßstab | Revision |
| Erstellt | 27.04.2023 | Döring; Hahn / WPG | DIN A3 | 1 : 1.000 | 0 |
| Geprüft | 27.04.2023 | Thiele / WPG | Planname | | Blatt-Nr. |
| Freigegeben | 27.04.2023 | Ambs / bayernets | WK5100_GP_TP_TG_ | | 087 |

Geobasisdaten: Bayerische Vermessungsverwaltung

Anschluss-Blatt-Nr.: 86

WK5100_GP_TP_TG_230427-WPG.dwg

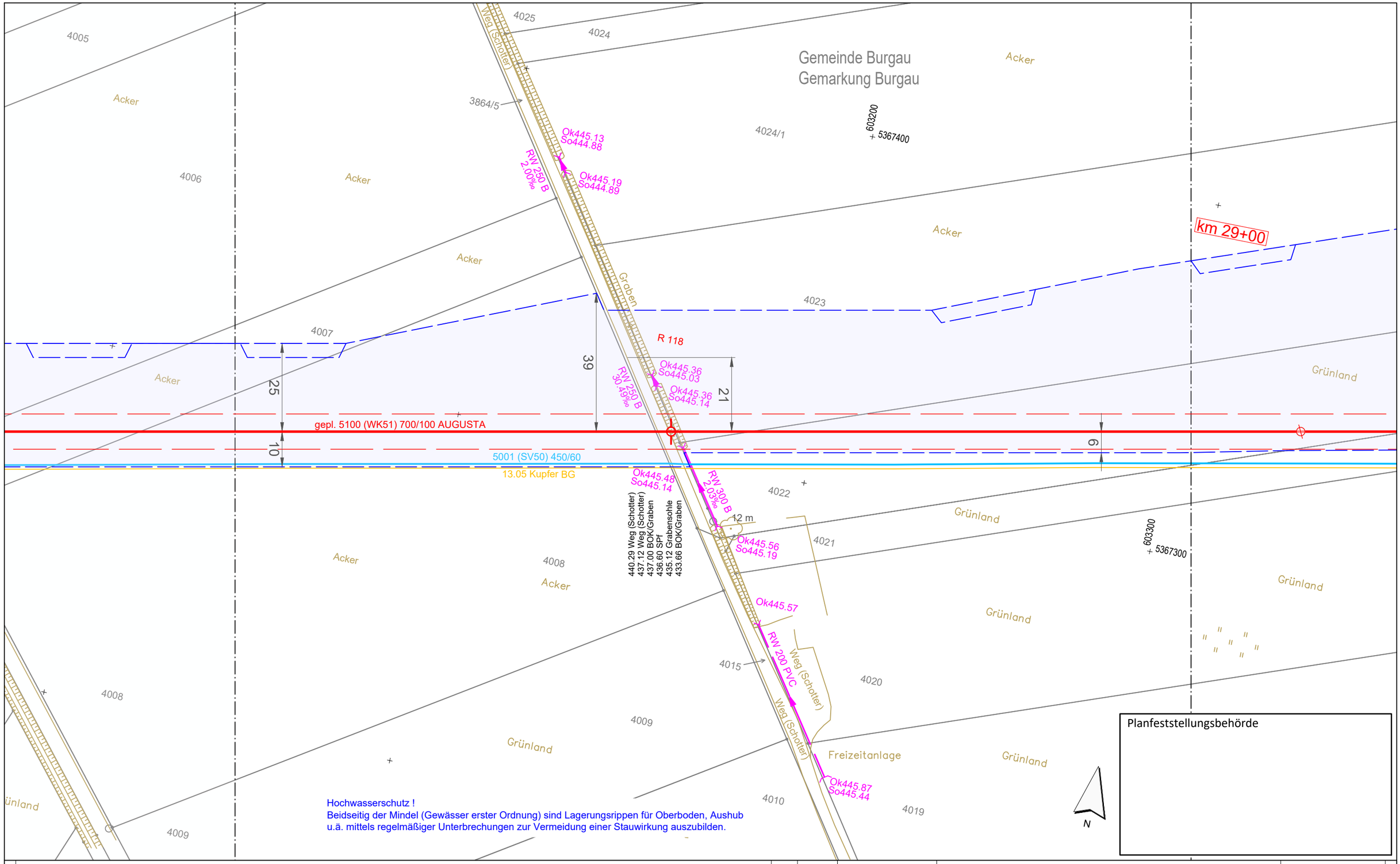


Legende (themenbezogene Auswahl zum vorliegenden Plan; weitere Verwendungen gemäß Symbol-/ Zeichenverzeichnis):

| | | | | | |
|---|---|---|---|---|---|
| Gemarkung | | Gastransportleitung geplant | | Schilderpfahl (SPf) | |
| Flurstücks-Grenze | | KKS-Anlagen geplant | | Schilderpfahl mit Messkontakt (MK) | |
| Topografie | | Schutzstreifen (dingliche Sicherung) | | Arbeitsstreifen | |
| Fremdleitungen | | TS-Punkt mit Nr., Winkel u. Koordinate | | | |
| Bestand Gas bayernets | | Kilometrierung | km 00+00 | | |

0 10 20 30 40 50 Meter

| Rev. | Datum | Änderung |
|---|---|---|
| | | |

Geplante Gastransportleitung AUGUSTA von Wertingen nach Kötz
Planunterlagen zum Planfeststellungsverfahren (PF-V)

Trassierungsplan Lage

Leitung 5100 (WK51)
DN 700 MOP 100
Schutzstreifen 10 m

Weishaupt Planungen GmbH
Planung und Bauüberwachung
im Auftrag der bayernets energie transport systeme

Bundesland: Bayern | Regierungsbezirk: Schwaben | Landkreis: Günzburg

| | Datum | Name | Format | Maßstab | Revision |
|---|---|---|---|---|---|
| Erstellt | 27.04.2023 | Döring; Hahn / WPG | DIN A3 | 1 : 1.000 | 0 |
| Geprüft | 27.04.2023 | Thiele / WPG | Planname | | Blatt-Nr. |
| Freigegeben | 27.04.2023 | Ambs / bayernets | WK5100_GP_TP_TG_ | | 088 |

Geobasisdaten: Bayerische Vermessungsverwaltung

Anschluss-Blatt-Nr.: 89

Anschluss-Blatt-Nr.: 87

WK5100_GP_TP_TG_230427-WPG.dwg

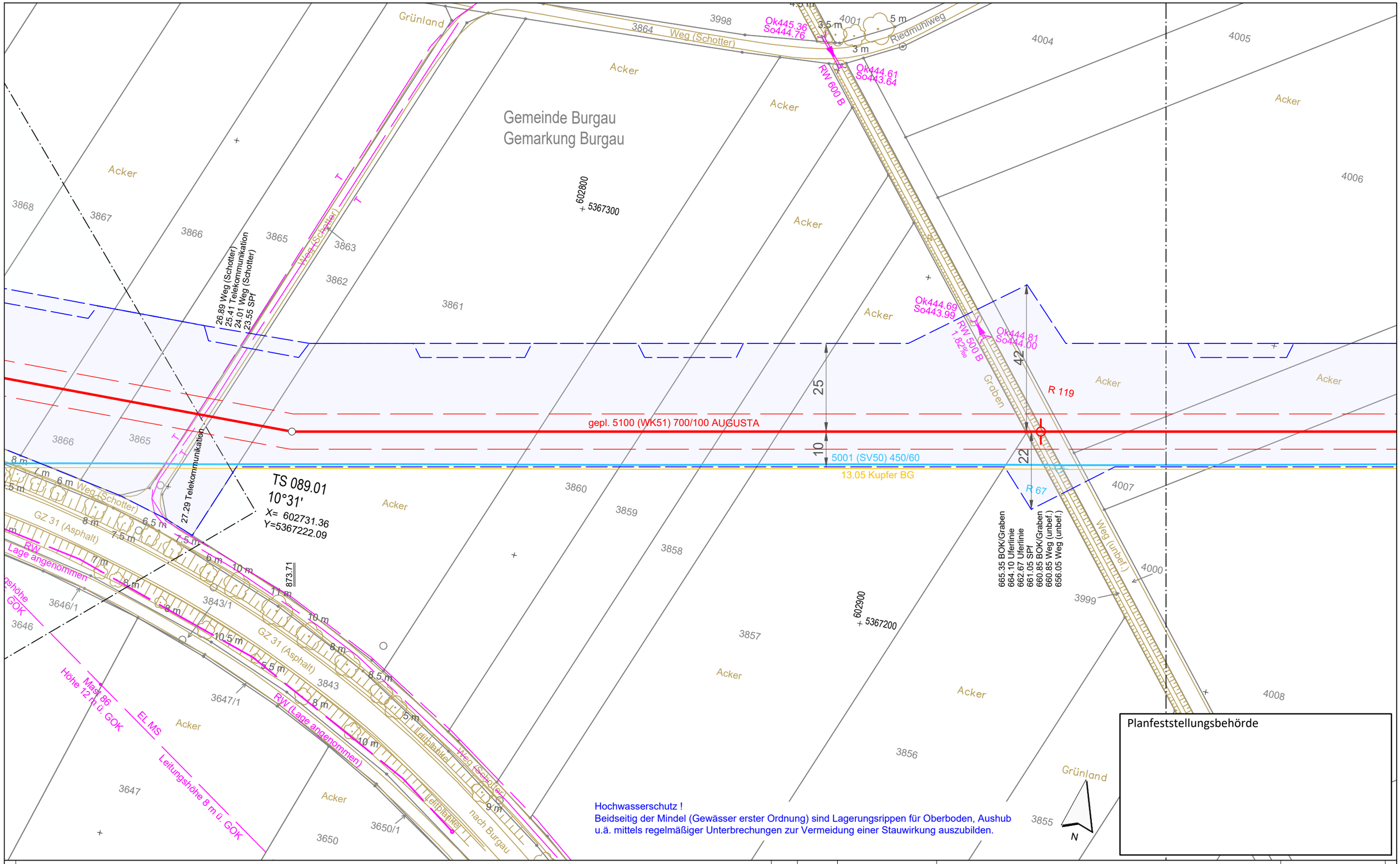


Planfeststellungsbehörde

Legende (themenbezogene Auswahl zum vorliegenden Plan; weitere Verwendungen gemäß Symbol-/ Zeichenverzeichnis):

- Gemarkung
- Flurstücks-Grenze
- Topografie
- Fremdleitungen
- Bestand Gas bayernets
- Gastransportleitung geplant
- KKS-Anlagen geplant
- Schutzstreifen (dingliche Sicherung)
- TS-Punkt mit Nr., Winkel u. Koordinate
- Kilometrierung km 00+00
- Schilderpfahl (SPf)
- Schilderpfahl mit Messkontakt (MK)
- Arbeitsstreifen

0 10 20 30 40 50 Meter

| Rev. | Datum | Änderung |
|---|---|---|
| | | |

Geplante Gastransportleitung AUGUSTA von Wertingen nach Kötz
Planunterlagen zum Planfeststellungsverfahren (PF-V)

Trassierungsplan Lage

Leitung 5100 (WK51)
DN 700 MOP 100
Schutzstreifen 10 m

Weishaupt Planungen GmbH
Planung und Bauüberwachung
im Auftrag der bayernets energie transport systeme

Bundesland: Bayern | Regierungsbezirk: Schwaben | Landkreis: Günzburg

| | Datum | Name | Format | Maßstab | Revision |
|---|---|---|---|---|---|
| Erstellt | 27.04.2023 | Döring; Hahn / WPG | DIN A3 | 1 : 1.000 | 0 |
| Geprüft | 27.04.2023 | Thiele / WPG | Planname | | Blatt-Nr. |
| Freigegeben | 27.04.2023 | Ambs / bayernets | WK5100_GP_TP_TG_ | | 089 |

Geobasisdaten: Bayerische Vermessungsverwaltung

Anschluss-Blatt-Nr.: 90

Anschluss-Blatt-Nr.: 88

WK5100_GP_TP_TG_230427-WPG.dwg

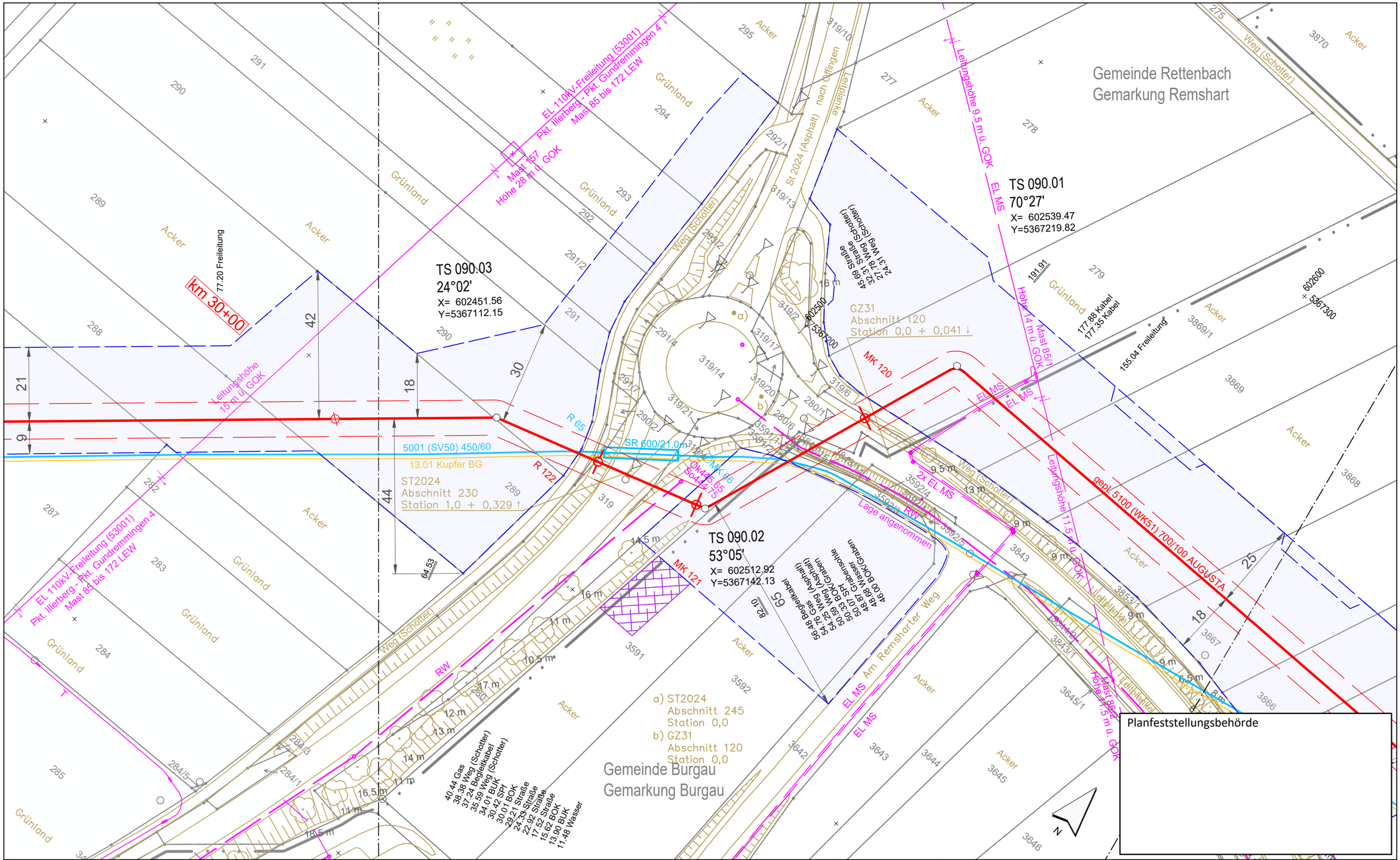


**Legende** (themenbezogene Auswahl zum vorliegenden Plan; weitere Verwendungen gemäß Symbol-/ Zeichenverzeichnis):

- Gemarkung
- Flurstücks-Grenze
- Topografie
- Fremdleitungen
- Bestand Gas bayernets
- Gastransportleitung geplant
- KKS-Anlagen geplant
- Schutzstreifen (dingliche Sicherung)
- TS-Punkt mit Nr., Winkel u. Koordinate
- Kilometrierung (km 00+00)
- Schilderpfahl (SPf)
- Schilderpfahl mit Messkontakt (MK)
- Arbeitsstreifen

0 10 20 30 40 50 Meter

| Rev. | Datum | Änderung |
|---|---|---|
| | | |

Geplante Gastransportleitung AUGUSTA von Wertingen nach Kötz
Planunterlagen zum Planfeststellungsverfahren (PF-V)

## Trassierungsplan Lage

Leitung 5100 (WK51)
DN 700 MOP 100
Schutzstreifen 10 m

Weishaupt Planungen GmbH
Planung und Bauüberwachung

im Auftrag der bayernets energie transport systeme

| Bundesland: Bayern | Regierungsbezirk: Schwaben | Landkreis: Günzburg | | | |
|---|---|---|---|---|---|
| | Datum | Name | Format | Maßstab | Revision |
| Erstellt | 27.04.2023 | Döring; Hahn / WPG | DIN A3 | 1 : 1.000 | 0 |
| Geprüft | 27.04.2023 | Thiele / WPG | Planname | | Blatt-Nr. |
| Freigegeben | 27.04.2023 | Ambs / bayernets | WK5100_GP_TP_TG | | 090 |

Geobasisdaten: Bayerische Vermessungsverwaltung

Anschluss-Blatt-Nr.: 91

Anschluss-Blatt-Nr.: 89

WK5100_GP_TP_TG_230427-WPG.dwg

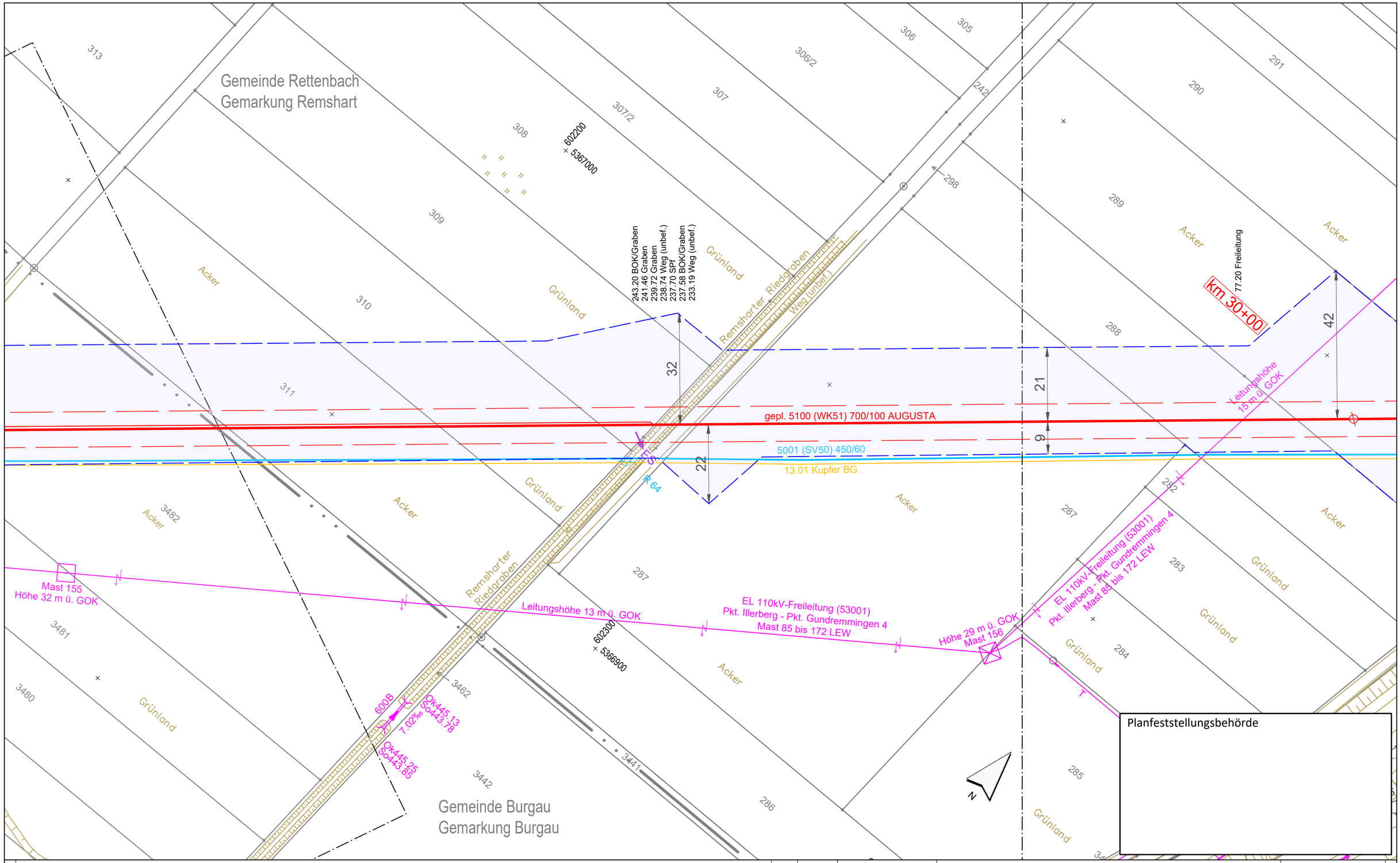


Planfeststellungsbehörde

Anschluss-Blatt-Nr.: 92

**Legende** (themenbezogene Auswahl zum vorliegenden Plan; weitere Verwendungen gemäß Symbol-/ Zeichenverzeichnis):

- Gemarkung
- Flurstücks-Grenze
- Topografie
- Fremdleitungen
- Bestand Gas bayernets
- Gastransportleitung geplant
- KKS-Anlagen geplant
- Schutzstreifen (dingliche Sicherung)
- TS-Punkt mit Nr., Winkel u. Koordinate
- Kilometrierung km 00+00
- Schilderpfahl (SPf)
- Schilderpfahl mit Messkontakt (MK)
- Arbeitsstreifen

0 10 20 30 40 50 Meter

| Rev. | Datum | Änderung |
|---|---|---|
| | | |
| | | |
| | | |

Geplante Gastransportleitung AUGUSTA von Wertingen nach Kötz
Planunterlagen zum Planfeststellungsverfahren (PF-V)

Trassierungsplan Lage

Leitung 5100 (WK51)
DN 700 MOP 100
Schutzstreifen 10 m

Weishaupt Planungen GmbH
Planung und Bauüberwachung

im Auftrag der bayernets
energie transport systeme

| Bundesland: Bayern | Regierungsbezirk: Schwaben | Landkreis: Günzburg | | | |
|---|---|---|---|---|---|
| | Datum | Name | Format | Maßstab | Revision |
| Erstellt | 27.04.2023 | Döring; Hahn / WPG | DIN A3 | 1 : 1.000 | 0 |
| Geprüft | 27.04.2023 | Thiele / WPG | Planname | | Blatt-Nr. |
| Freigegeben | 27.04.2023 | Ambs / bayernets | WK5100_GP_TP_TG_ | | 091 |

Geobasisdaten: Bayerische Vermessungsverwaltung

Anschluss-Blatt-Nr.: 90

WK5100_GP_TP_TG_230427-WPG.dwg

Gemeinde Rettenbach
Gemarkung Remshart

Gemeinde Burgau
Gemarkung Burgau

Kommel

ABP Kommel
KM 4,989
Datum:
08.03.2020

Notwasserleitung Lage unbekannt

EL 110kV-Freileitung (53001)
Pkt. Illerberg - Pkt. Gundremmingen 4
Mast 85 bis 172 LEW

Leitungshöhe 13 m ü. GOK

500V (SV50) 450/60
13.01 Kupfer BG

42.90 Freileitung

13.37 Bodenleitung
1.177 Gas

118.77 Wasser

473.93

464.12 Weg (Schotter)
460.39 Weg (Schotter)

gepl. 5100 (WK51) 700/100 AUGUSTA

R 124

TS 093.01
65°9'
X= 602101.32
Y=5366545.65

T$ 092.01
48°15'
X= 602099.81
Y=5366804.53

MK 123
AVME

ABE

Mast 155
Höhe 32 m ü. GOK

602100
5366600

602200
5366700

Weg (Schotter)

Weg (unbek.)

Grünland
Acker

Planfeststellungsbehörde

Legende (themenbezogene Auswahl zum vorliegenden Plan; weitere Verwendungen gemäß Symbol-/ Zeichenverzeichnis):

- Gemarkung
- Flurstücks-Grenze
- Topografie
- Fremdleitungen
- Bestand Gas bayernets
- Gastransportleitung geplant
- KKS-Anlagen geplant
- Schutzstreifen (dingliche Sicherung)
- TS-Punkt mit Nr., Winkel u. Koordinate
- Kilometrierung km 00+00
- Schilderpfahl (SPf)
- Schilderpfahl mit Messkontakt (MK)
- Arbeitsstreifen

0 10 20 30 40 50 Meter

Anschluss-Blatt-Nr.: 93

Anschluss-Blatt-Nr.: 91

| Rev. | Datum | Änderung |
|---|---|---|
| | | |

Geplante Gastransportleitung AUGUSTA von Wertingen nach Kötz
Planunterlagen zum Planfeststellungsverfahren (PF-V)

Trassierungsplan Lage

Leitung 5100 (WK51)
DN 700 MOP 100
Schutzstreifen 10 m

Weishaupt Planungen GmbH
Planung und Bauüberwachung

im Auftrag der bayernets
energie transport systeme

| Bundesland: Bayern | Regierungsbezirk: Schwaben | Landkreis: Günzburg | | | |
|---|---|---|---|---|---|
| | Datum | Name | Format | Maßstab | Revision |
| Erstellt | 27.04.2023 | Döring; Hahn / WPG | DIN A3 | 1 : 1.000 | 0 |
| Geprüft | 27.04.2023 | Thiele / WPG | Planname | | Blatt-Nr. |
| Freigegeben | 27.04.2023 | Ambs / bayernets | WK5100_GP_TP_TG_092 | | |

Geobasisdaten: Bayerische Vermessungsverwaltung

WK5100_GP_TP_TG_230427-WPG.dwg

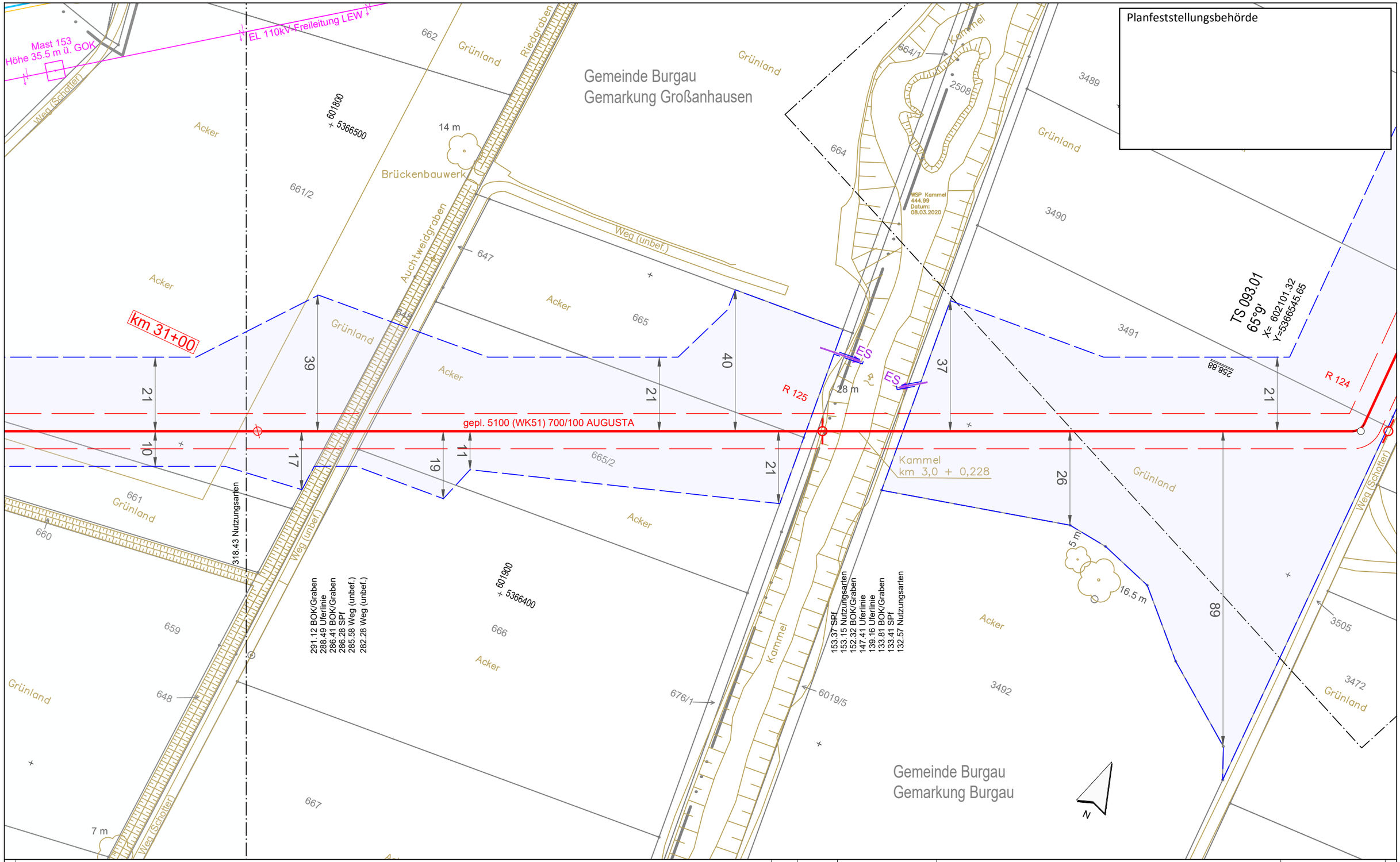


Legende (themenbezogene Auswahl zum vorliegenden Plan; weitere Verwendungen gemäß Symbol-/ Zeichenverzeichnis):

| | | | | | |
|---|---|---|---|---|---|
| Gemarkung | | Gastransportleitung geplant | | Schilderpfahl (SPf) | |
| Flurstücks-Grenze | | KKS-Anlagen geplant | | Schilderpfahl mit Messkontakt (MK) | |
| Topografie | | Schutzstreifen (dingliche Sicherung) | | Arbeitsstreifen | |
| Fremdleitungen | | TS-Punkt mit Nr., Winkel u. Koordinate | | | |
| Bestand Gas bayernets | | Kilometrierung | km 00+00 | | |

0 10 20 30 40 50 Meter

Anschluss-Blatt-Nr.: 94

| Rev. | Datum | Änderung |
|---|---|---|
| | | |

Geplante Gastransportleitung AUGUSTA von Wertingen nach Kötz
Planunterlagen zum Planfeststellungsverfahren (PF-V)

Trassierungsplan Lage

Leitung 5100 (WK51)
DN 700 MOP 100
Schutzstreifen 10 m

Weishaupt Planungen GmbH
Planung und Bauüberwachung
im Auftrag der
bayernets
energie transport systeme

Bundesland: Bayern | Regierungsbezirk: Schwaben | Landkreis: Günzburg

| | Datum | Name | Format | Maßstab | Revision |
|---|---|---|---|---|---|
| Erstellt | 27.04.2023 | Döring; Hahn / WPG | DIN A3 | 1 : 1.000 | 0 |
| Geprüft | 27.04.2023 | Thiele / WPG | Planname | | Blatt-Nr. |
| Freigegeben | 27.04.2023 | Ambs / bayernets | WK5100_GP_TP_TG_ | | 093 |

Geobasisdaten: Bayerische Vermessungsverwaltung

Anschluss-Blatt-Nr.: 92

WK5100_GP_TP_TG_230427-WPG.dwg

Gemeinde Burgau
Gemarkung Großanhausen

5001 (SV50) 450/60
13.01 Kupfer BG
Leitungshöhe 16 m ü. GOK
EL 110kV-Freileitung (53001)
Pkt. Illerberg - Pkt. Gundremmingen 4
Mast 85 bis 172 LEW
Mast 153
Höhe 35.5 m ü. GOK
Mast 152
Höhe 35.5 m ü. GOK
EL NS
R 62
R 127
Ok458.03
So456.96
600B
-46.40%
Ok457.83
So456.64
Versorgungsanlage
Weg (Schotter)
Weg (unbef.)
Grünland
Acker
Graben
16.5 m
13 m
ES
MK 126
Ok449.34
So447.95
Ok449.17
So447.63
gepl. 5100 (WK51) 700/100 AUGUSTA
km 31+00
467.85 Weg (Schotter)
464.23 Weg (Schotter)
457.54 BOK/Graben
452.02 Grabensohle
446.45 BOK/Graben
391.56 Nutzungsarten
318.43 Nutzungsarten
690.54 SPf
690.27 Weg (Schotter)
685.91 Weg (Schotter)
700.59
TS 095.01
45°0'
X= 601467.29
Y=5366247.61
601700
5366300
601600
5366200
N

Planfeststellungsbehörde

Legende (themenbezogene Auswahl zum vorliegenden Plan; weitere Verwendungen gemäß Symbol-/ Zeichenverzeichnis):

- Gemarkung
- Flurstücks-Grenze
- Topografie
- Fremdleitungen
- Bestand Gas bayernets
- Gastransportleitung geplant
- KKS-Anlagen geplant
- Schutzstreifen (dingliche Sicherung)
- TS-Punkt mit Nr., Winkel u. Koordinate
- Kilometrierung km 00+00
- Schilderpfahl (SPf)
- Schilderpfahl mit Messkontakt (MK)
- Arbeitsstreifen

0 10 20 30 40 50 Meter

| Rev. | Datum | Änderung |
|---|---|---|
| | | |

Geplante Gastransportleitung AUGUSTA von Wertingen nach Kötz
Planunterlagen zum Planfeststellungsverfahren (PF-V)

Trassierungsplan Lage

Leitung 5100 (WK51)
DN 700 MOP 100
Schutzstreifen 10 m

Weishaupt Planungen GmbH
Planung und Bauüberwachung

im Auftrag der bayernets

| Bundesland: Bayern | Regierungsbezirk: Schwaben | Landkreis: Günzburg | | | |
|---|---|---|---|---|---|
| | Datum | Name | Format | Maßstab | Revision |
| Erstellt | 27.04.2023 | Döring; Hahn / WPG | DIN A3 | 1 : 1.000 | 0 |
| Geprüft | 27.04.2023 | Thiele / WPG | Planname | | Blatt-Nr. |
| Freigegeben | 27.04.2023 | Ambs / bayernets | WK5100_GP_TP_TG_ | | 094 |

Geobasisdaten: Bayerische Vermessungsverwaltung

Anschluss-Blatt-Nr.: 95
Anschluss-Blatt-Nr.: 93

WK5100_GP_TP_TG_230427-WPG.dwg

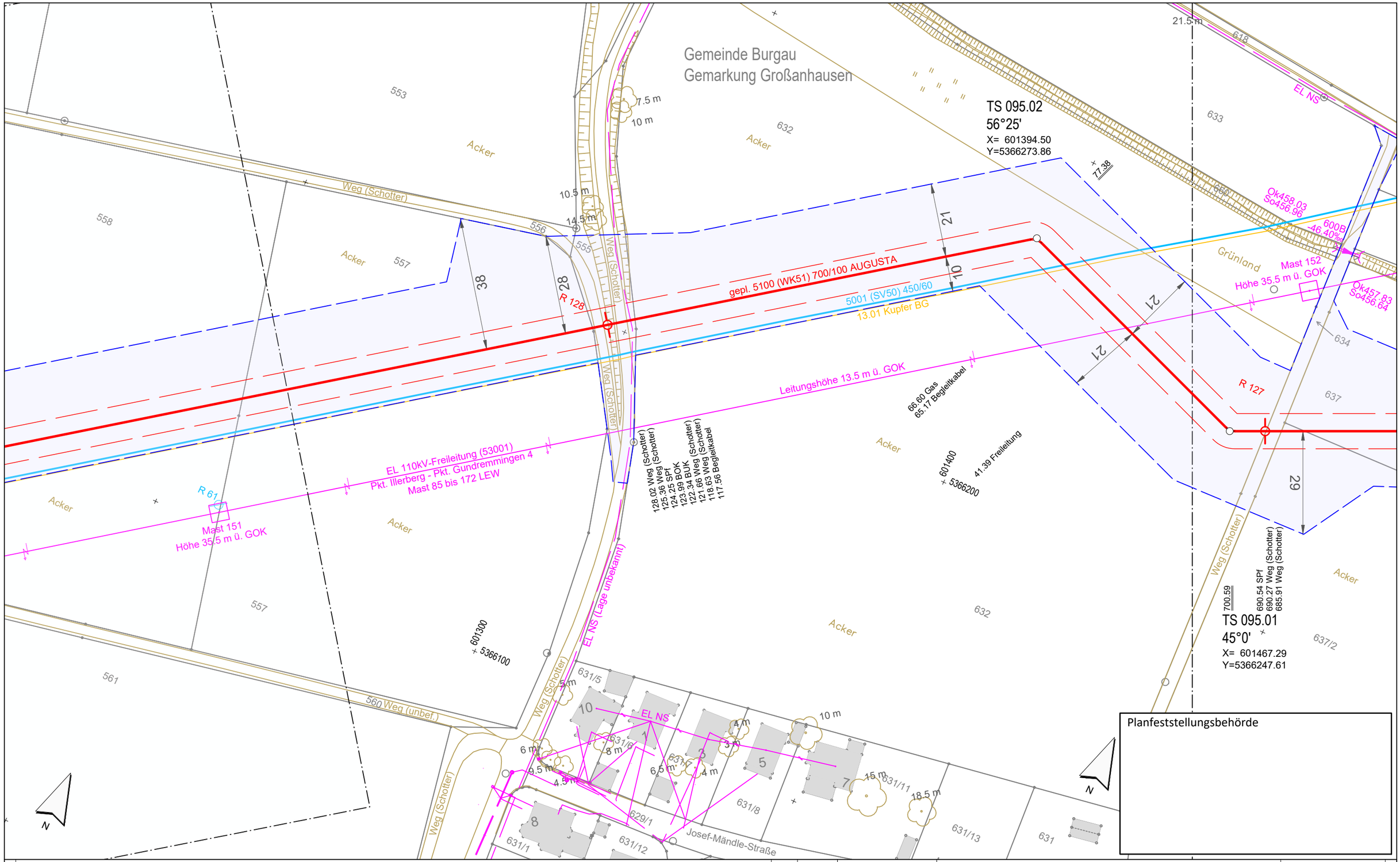


Planfeststellungsbehörde

**Legende** (themenbezogene Auswahl zum vorliegenden Plan; weitere Verwendungen gemäß Symbol-/ Zeichenverzeichnis):

- Gemarkung
- Flurstücks-Grenze
- Topografie
- Fremdleitungen
- Bestand Gas bayernets
- Gastransportleitung geplant
- KKS-Anlagen geplant
- Schutzstreifen (dingliche Sicherung)
- TS-Punkt mit Nr., Winkel u. Koordinate
- Kilometrierung km 00+00
- Schilderpfahl (SPf)
- Schilderpfahl mit Messkontakt (MK)
- Arbeitsstreifen

0 10 20 30 40 50 Meter

| Rev. | Datum | Änderung |
|---|---|---|
| | | |

Geplante Gastransportleitung AUGUSTA von Wertingen nach Kötz
Planunterlagen zum Planfeststellungsverfahren (PF-V)

Trassierungsplan Lage

Leitung 5100 (WK51)
DN 700 MOP 100
Schutzstreifen 10 m

Weishaupt Planungen GmbH
Planung und Bauüberwachung

im Auftrag der bayernets
energie transport systeme

| Bundesland: Bayern | Regierungsbezirk: Schwaben | Landkreis: Günzburg | | | |
|---|---|---|---|---|---|
| | Datum | Name | Format | Maßstab | Revision |
| Erstellt | 27.04.2023 | Döring; Hahn / WPG | DIN A3 | 1 : 1.000 | 0 |
| Geprüft | 27.04.2023 | Thiele / WPG | Planname | | Blatt-Nr. |
| Freigegeben | 27.04.2023 | Ambs / bayernets | WK5100_GP_TP_TG_095 | | |

Geobasisdaten: Bayerische Vermessungsverwaltung

Anschluss-Blatt-Nr.: 96

Anschluss-Blatt-Nr.: 94

WK5100_GP_TP_TG_230427-WPG.dwg

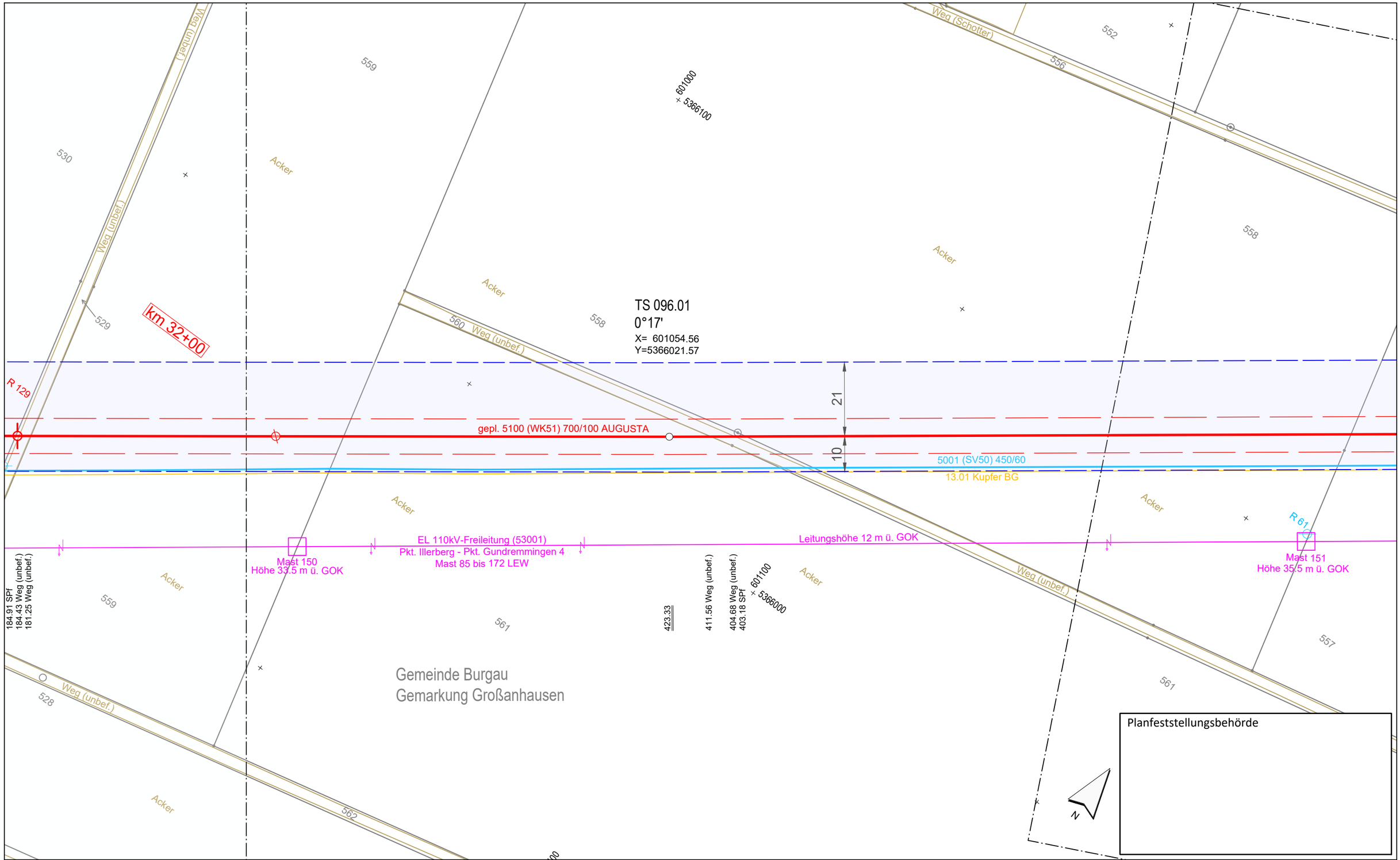


Planfeststellungsbehörde

Legende (themenbezogene Auswahl zum vorliegenden Plan; weitere Verwendungen gemäß Symbol-/ Zeichenverzeichnis):

- Gemarkung
- Flurstücks-Grenze
- Topografie
- Fremdleitungen
- Bestand Gas bayernets
- Gastransportleitung geplant
- KKS-Anlagen geplant
- Schutzstreifen (dingliche Sicherung)
- TS-Punkt mit Nr., Winkel u. Koordinate
- Kilometrierung km 00+00
- Schilderpfahl (SPf)
- Schilderpfahl mit Messkontakt (MK)
- Arbeitsstreifen

0 10 20 30 40 50 Meter

| Rev. | Datum | Änderung |
|---|---|---|
| | | |

Geplante Gastransportleitung AUGUSTA von Wertingen nach Kötz
Planunterlagen zum Planfeststellungsverfahren (PF-V)

Trassierungsplan Lage

Leitung 5100 (WK51)
DN 700 MOP 100
Schutzstreifen 10 m

Weishaupt Planungen GmbH
Planung und Bauüberwachung

im Auftrag der bayernets energie transport systeme

| Bundesland: Bayern | Regierungsbezirk: Schwaben | Landkreis: Günzburg | | | |
|---|---|---|---|---|---|
| | Datum | Name | Format | Maßstab | Revision |
| Erstellt | 27.04.2023 | Döring; Hahn / WPG | DIN A3 | 1 : 1.000 | 0 |
| Geprüft | 27.04.2023 | Thiele / WPG | Planname | | Blatt-Nr. |
| Freigegeben | 27.04.2023 | Ambs / bayernets | WK5100_GP_TP_TG_096 | | |

Geobasisdaten: Bayerische Vermessungsverwaltung

Anschluss-Blatt-Nr.: 97

Anschluss-Blatt-Nr.: 95

WK5100_GP_TP_TG_230427-WPG.dwg

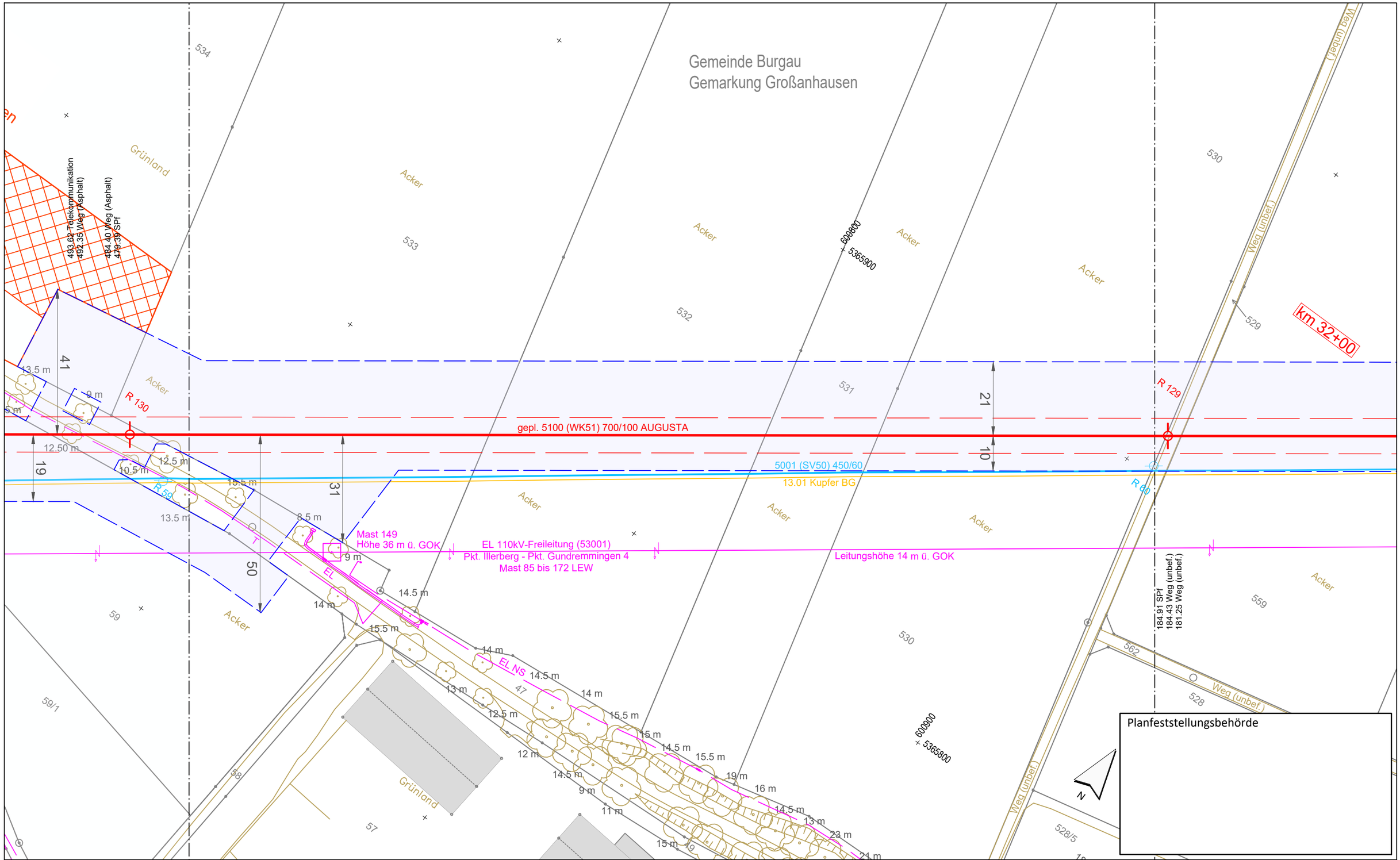


Legende (themenbezogene Auswahl zum vorliegenden Plan; weitere Verwendungen gemäß Symbol-/ Zeichenverzeichnis):

- Gemarkung
- Flurstücks-Grenze
- Topografie
- Fremdleitungen
- Bestand Gas bayernets
- Gastransportleitung geplant
- KKS-Anlagen geplant
- Schutzstreifen (dingliche Sicherung)
- TS-Punkt mit Nr., Winkel u. Koordinate
- Kilometrierung km 00+00
- Schilderpfahl (SPf)
- Schilderpfahl mit Messkontakt (MK)
- Arbeitsstreifen

0 10 20 30 40 50 Meter

| Rev. | Datum | Änderung |
|---|---|---|
| | | |

Geplante Gastransportleitung AUGUSTA von Wertingen nach Kötz
Planunterlagen zum Planfeststellungsverfahren (PF-V)

## Trassierungsplan Lage

Leitung 5100 (WK51)
DN 700 MOP 100
Schutzstreifen 10 m

Weishaupt Planungen GmbH
Planung und Bauüberwachung

im Auftrag der bayernets energie transport systeme

| Bundesland: Bayern | Regierungsbezirk: Schwaben | Landkreis: Günzburg | | | |
|---|---|---|---|---|---|
| | Datum | Name | Format | Maßstab | Revision |
| Erstellt | 27.04.2023 | Döring; Hahn / WPG | DIN A3 | 1 : 1.000 | 0 |
| Geprüft | 27.04.2023 | Thiele / WPG | Planname | | Blatt-Nr. |
| Freigegeben | 27.04.2023 | Ambs / bayernets | WK5100_GP_TP_TG_ | | 097 |

Geobasisdaten: Bayerische Vermessungsverwaltung

Anschluss-Blatt-Nr.: 98

Anschluss-Blatt-Nr.: 96

WK5100_GP_TP_TG_230427-WPG.dwg

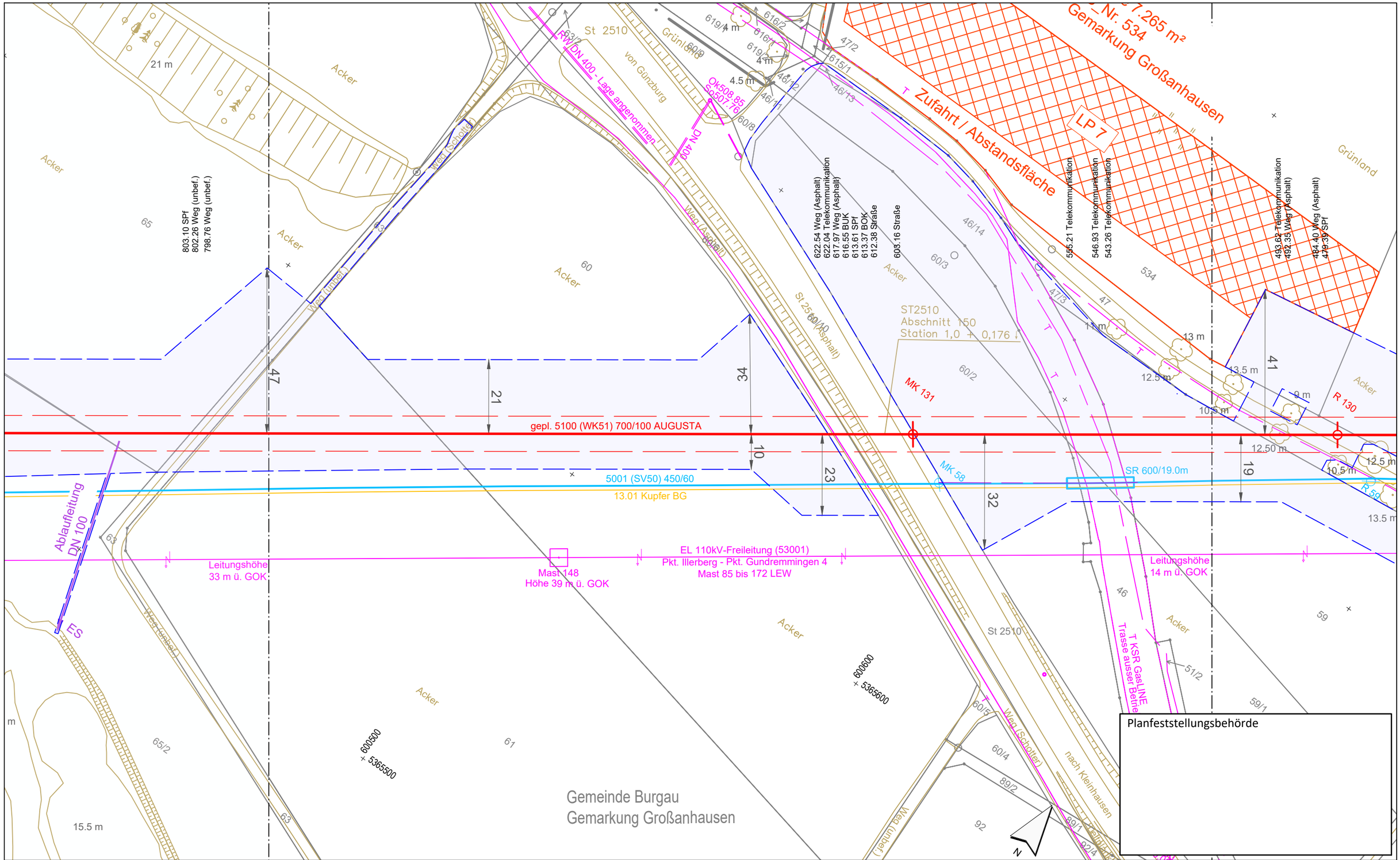


**Legende** (themenbezogene Auswahl zum vorliegenden Plan; weitere Verwendungen gemäß Symbol-/ Zeichenverzeichnis):

- Gemarkung
- Flurstücks-Grenze
- Topografie
- Fremdleitungen
- Bestand Gas bayernets
- Gastransportleitung geplant
- KKS-Anlagen geplant
- Schutzstreifen (dingliche Sicherung)
- TS-Punkt mit Nr., Winkel u. Koordinate
- Kilometrierung — km 00+00
- Schilderpfahl (SPf)
- Schilderpfahl mit Messkontakt (MK)
- Arbeitsstreifen

0 10 20 30 40 50 Meter

Anschluss-Blatt-Nr.: 99

| Rev. | Datum | Änderung |
|---|---|---|
| | | |

Geplante Gastransportleitung AUGUSTA von Wertingen nach Kötz
Planunterlagen zum Planfeststellungsverfahren (PF-V)

Trassierungsplan Lage

Leitung 5100 (WK51)
DN 700 MOP 100
Schutzstreifen 10 m

Weishaupt Planungen GmbH
Planung und Bauüberwachung

im Auftrag der bayernets
energie transport systeme

| Bundesland: Bayern | Regierungsbezirk: Schwaben | Landkreis: Günzburg | | | |
|---|---|---|---|---|---|
| | Datum | Name | Format | Maßstab | Revision |
| Erstellt | 27.04.2023 | Döring; Hahn / WPG | DIN A3 | 1 : 1.000 | 0 |
| Geprüft | 27.04.2023 | Thiele / WPG | Planname | | Blatt-Nr. |
| Freigegeben | 27.04.2023 | Ambs / bayernets | WK5100_GP_TP_TG | | 098 |

Geobasisdaten: Bayerische Vermessungsverwaltung

Anschluss-Blatt-Nr.: 97

WK5100_GP_TP_TG_230427-WPG.dwg

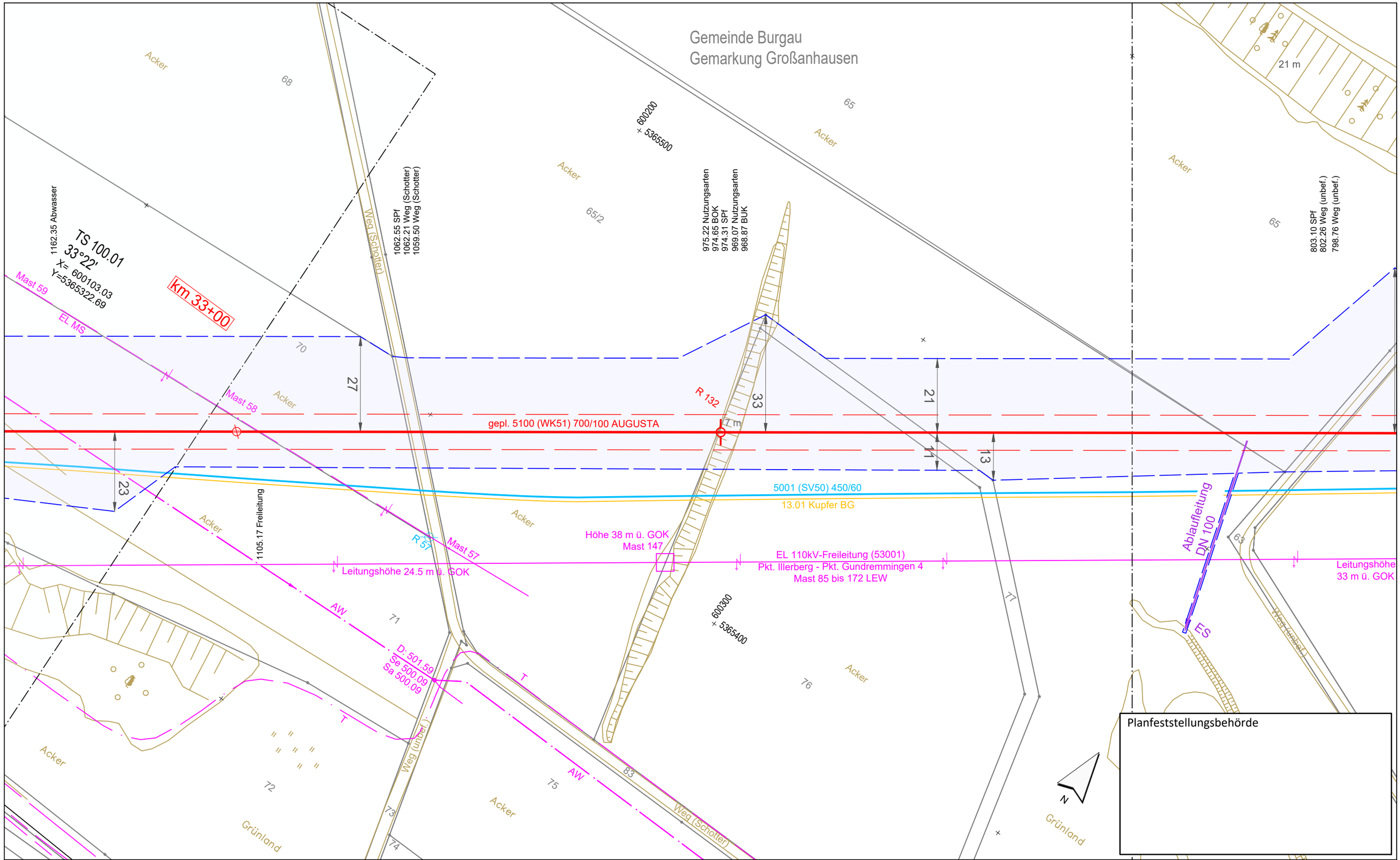


Anschluss-Blatt-Nr.: 100

**Legende** (themenbezogene Auswahl zum vorliegenden Plan; weitere Verwendungen gemäß Symbol-/ Zeichenverzeichnis):

- Gemarkung
- Flurstücks-Grenze
- Topografie
- Fremdleitungen
- Bestand Gas bayernets
- Gastransportleitung geplant
- KKS-Anlagen geplant
- Schutzstreifen (dingliche Sicherung)
- TS-Punkt mit Nr., Winkel u. Koordinate
- Kilometrierung km 00+00
- Schilderpfahl (SPf)
- Schilderpfahl mit Messkontakt (MK)
- Arbeitsstreifen

0 10 20 30 40 50 Meter

| Rev. | Datum | Änderung |
|---|---|---|
| | | |

Geplante Gastransportleitung AUGUSTA von Wertingen nach Kötz
Planunterlagen zum Planfeststellungsverfahren (PF-V)

Weishaupt Planungen GmbH
Planung und Bauüberwachung

im Auftrag der bayernets energie transport systeme

## Trassierungsplan Lage

Leitung 5100 (WK51)
DN 700 MOP 100
Schutzstreifen 10 m

| Bundesland: Bayern | Regierungsbezirk: Schwaben | Landkreis: Günzburg | | | |
|---|---|---|---|---|---|
| | Datum | Name | Format | Maßstab | Revision |
| Erstellt | 27.04.2023 | Döring; Hahn / WPG | DIN A3 | 1 : 1.000 | 0 |
| Geprüft | 27.04.2023 | Thiele / WPG | Planname | | Blatt-Nr. |
| Freigegeben | 27.04.2023 | Ambs / bayernets | WK5100_GP_TP_TG | | 099 |

Geobasisdaten: Bayerische Vermessungsverwaltung

Anschluss-Blatt-Nr.: 98

WK5100_GP_TP_TG_230427-WPG.dwg

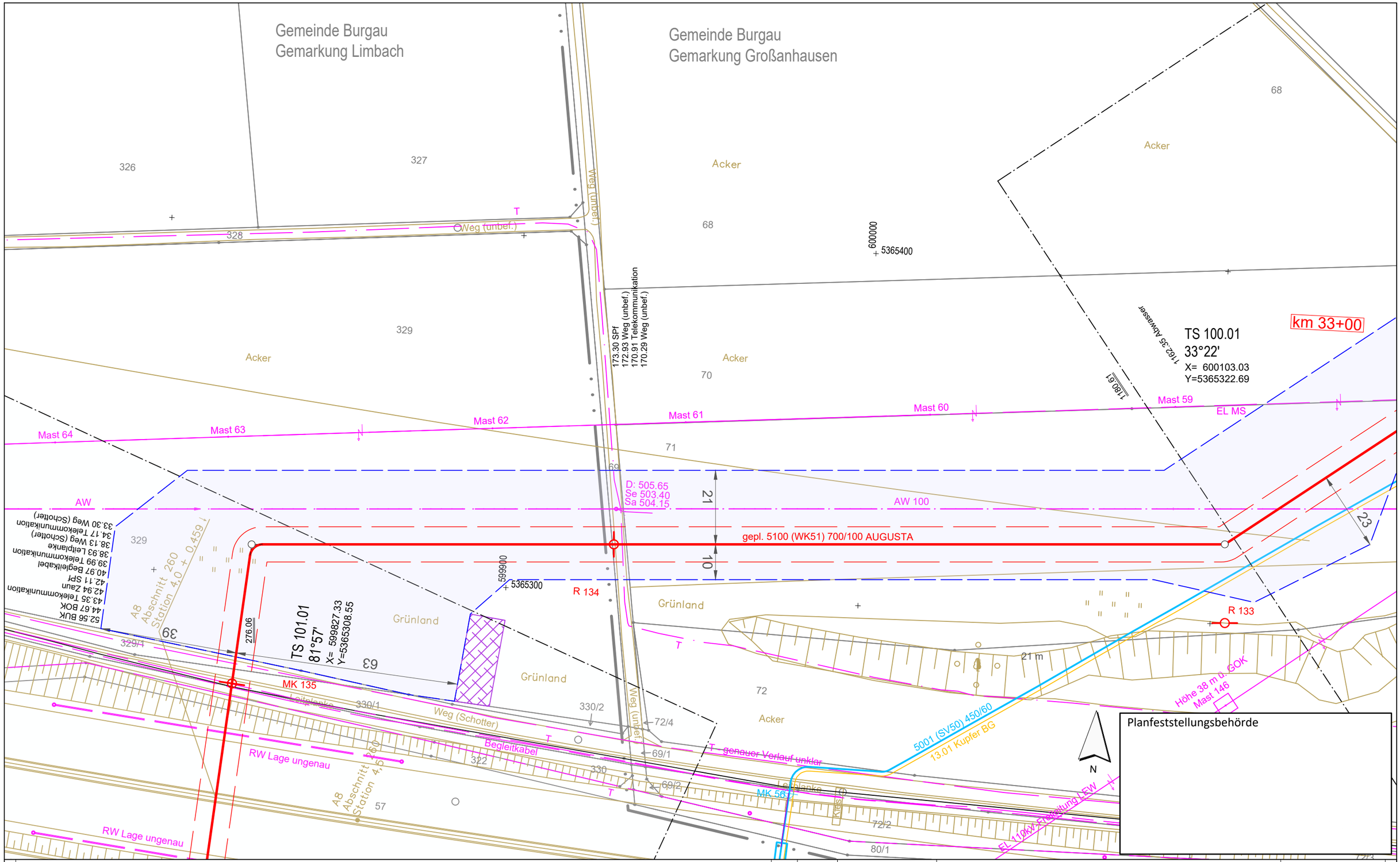


Anschluss-Blatt-Nr.: 101

**Legende** (themenbezogene Auswahl zum vorliegenden Plan; weitere Verwendungen gemäß Symbol-/ Zeichenverzeichnis):

- Gemarkung
- Flurstücks-Grenze
- Topografie
- Fremdleitungen
- Bestand Gas bayernets
- Gastransportleitung geplant
- KKS-Anlagen geplant
- Schutzstreifen (dingliche Sicherung)
- TS-Punkt mit Nr., Winkel u. Koordinate
- Kilometrierung — km 00+00
- Schilderpfahl (SPf)
- Schilderpfahl mit Messkontakt (MK)
- Arbeitsstreifen

0 10 20 30 40 50 Meter

| Rev. | Datum | Änderung |
|---|---|---|
| | | |

Geplante Gastransportleitung AUGUSTA von Wertingen nach Kötz
Planunterlagen zum Planfeststellungsverfahren (PF-V)

Trassierungsplan Lage

Leitung 5100 (WK51)
DN 700 MOP 100
Schutzstreifen 10 m

Weishaupt Planungen GmbH
Planung und Bauüberwachung

im Auftrag der bayernets energie transport systeme

| Bundesland: Bayern | Regierungsbezirk: Schwaben | Landkreis: Günzburg | | | |
|---|---|---|---|---|---|
| | Datum | Name | Format | Maßstab | Revision |
| Erstellt | 27.04.2023 | Döring; Hahn / WPG | DIN A3 | 1 : 1.000 | 0 |
| Geprüft | 27.04.2023 | Thiele / WPG | Planname | | Blatt-Nr. |
| Freigegeben | 27.04.2023 | Ambs / bayernets | WK5100_GP_TP_TG | | 100 |

Geobasisdaten: Bayerische Vermessungsverwaltung

Anschluss-Blatt-Nr.: 99

WK5100_GP_TP_TG_230427-WPG.dwg

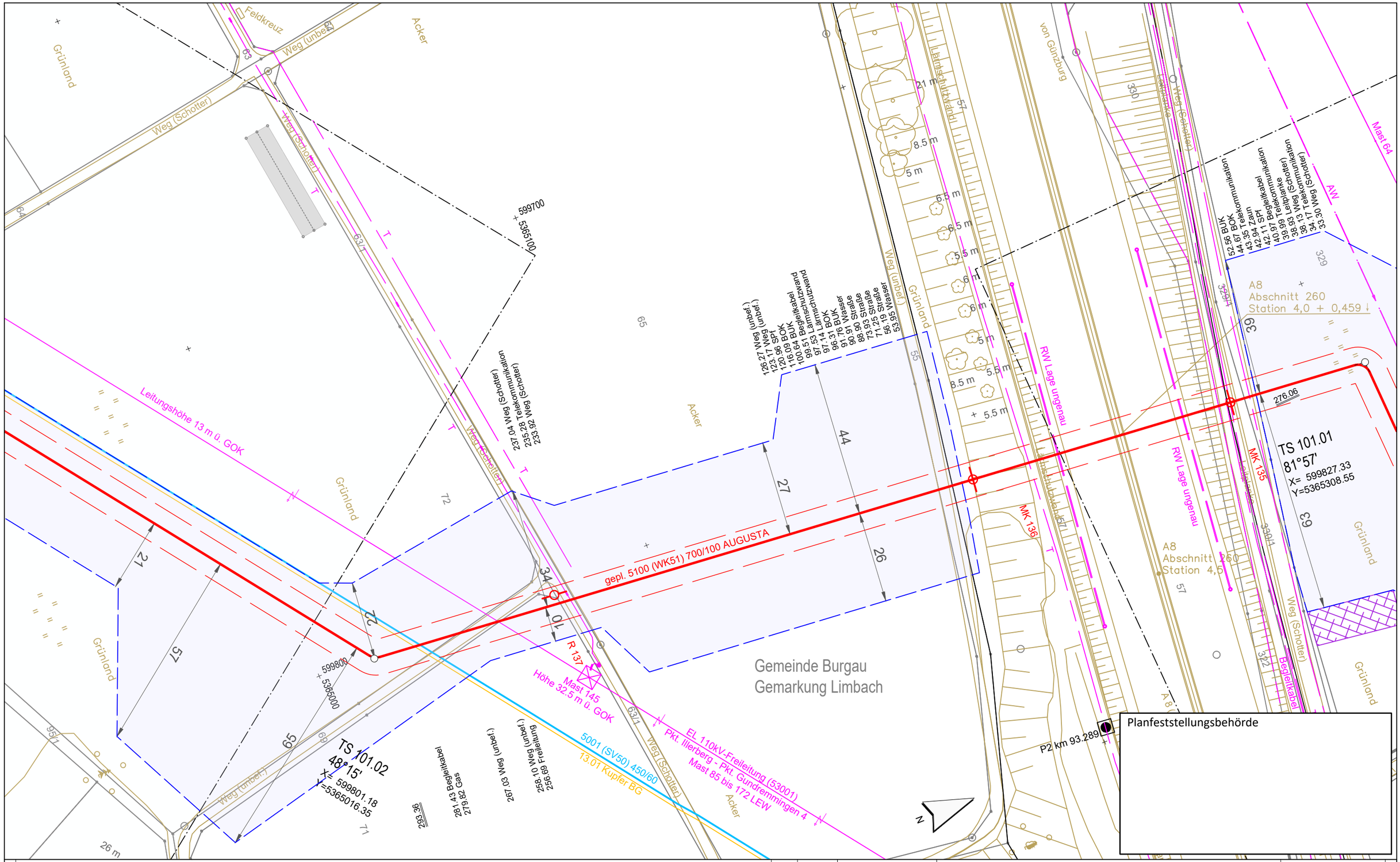


Planfeststellungsbehörde

Legende (themenbezogene Auswahl zum vorliegenden Plan; weitere Verwendungen gemäß Symbol-/ Zeichenverzeichnis):

- Gemarkung
- Flurstücks-Grenze
- Topografie
- Fremdleitungen
- Bestand Gas bayernets
- Gastransportleitung geplant
- KKS-Anlagen geplant
- Schutzstreifen (dingliche Sicherung)
- TS-Punkt mit Nr., Winkel u. Koordinate
- Kilometrierung km 00+00
- Schilderpfahl (SPf)
- Schilderpfahl mit Messkontakt (MK)
- Arbeitsstreifen

0 10 20 30 40 50 Meter

Anschluss-Blatt-Nr.: 102

| Rev. | Datum | Änderung |
|---|---|---|
| | | |
| | | |
| | | |
| | | |
| | | |
| | | |
| | | |
| | | |

Geplante Gastransportleitung AUGUSTA von Wertingen nach Kötz
Planunterlagen zum Planfeststellungsverfahren (PF-V)

Trassierungsplan Lage

Leitung 5100 (WK51)
DN 700 MOP 100
Schutzstreifen 10 m

Weishaupt Planungen GmbH
Planung und Bauüberwachung

im Auftrag der bayernets energie transport systeme

| Bundesland: Bayern | Regierungsbezirk: Schwaben | Landkreis: Günzburg | | | |
|---|---|---|---|---|---|
| | Datum | Name | Format | Maßstab | Revision |
| Erstellt | 27.04.2023 | Döring; Hahn / WPG | DIN A3 | 1 : 1.000 | 0 |
| Geprüft | 27.04.2023 | Thiele / WPG | Planname | | Blatt-Nr. |
| Freigegeben | 27.04.2023 | Ambs / bayernets | WK5100_GP_TP_TG_ | | 101 |

Geobasisdaten: Bayerische Vermessungsverwaltung

Anschluss-Blatt-Nr.: 100

WK5100_GP_TP_TG_230427-WPG.dwg

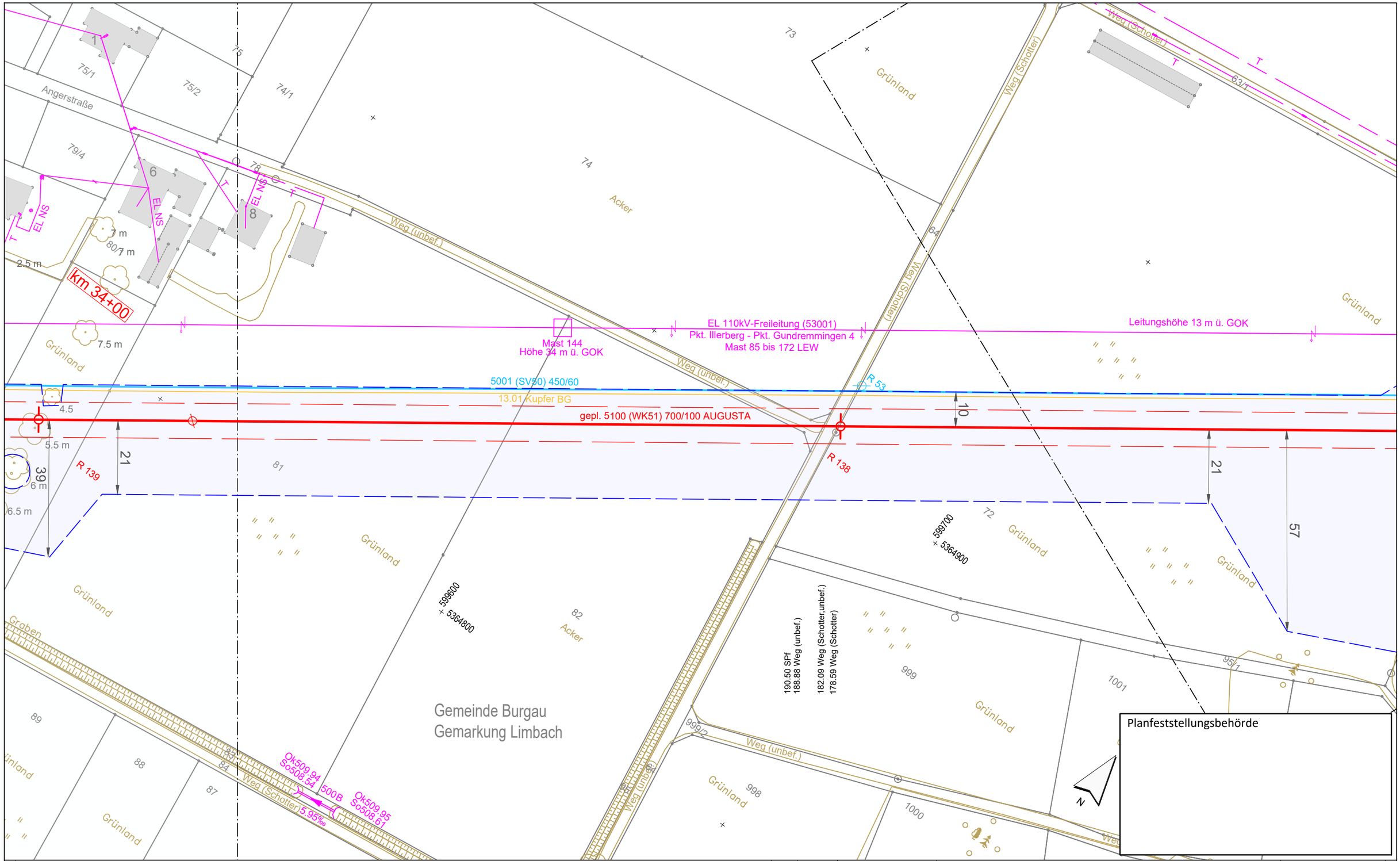


**Legende** (themenbezogene Auswahl zum vorliegenden Plan; weitere Verwendungen gemäß Symbol-/ Zeichenverzeichnis):

- Gemarkung
- Flurstücks-Grenze
- Topografie
- Fremdleitungen
- Bestand Gas bayernets
- Gastransportleitung geplant
- KKS-Anlagen geplant
- Schutzstreifen (dingliche Sicherung)
- TS-Punkt mit Nr., Winkel u. Koordinate
- Kilometrierung (km 00+00)
- Schilderpfahl (SPf)
- Schilderpfahl mit Messkontakt (MK)
- Arbeitsstreifen

0 10 20 30 40 50 Meter

| Rev. | Datum | Änderung |
|---|---|---|
| | | |

Geplante Gastransportleitung AUGUSTA von Wertingen nach Kötz
Planunterlagen zum Planfeststellungsverfahren (PF-V)

Weishaupt Planungen GmbH
Planung und Bauüberwachung

im Auftrag der bayernets energie transport systeme

## Trassierungsplan Lage

Leitung 5100 (WK51)
DN 700 MOP 100
Schutzstreifen 10 m

Bundesland: Bayern | Regierungsbezirk: Schwaben | Landkreis: Günzburg

| | Datum | Name | Format | Maßstab | Revision |
|---|---|---|---|---|---|
| Erstellt | 27.04.2023 | Döring; Hahn / WPG | DIN A3 | 1 : 1.000 | 0 |
| Geprüft | 27.04.2023 | Thiele / WPG | Planname | | Blatt-Nr. |
| Freigegeben | 27.04.2023 | Ambs / bayernets | WK5100_GP_TP_TG_ | | 102 |

Geobasisdaten: Bayerische Vermessungsverwaltung

Anschluss-Blatt-Nr.: 103

Anschluss-Blatt-Nr.: 101

WK5100_GP_TP_TG_230427-WPG.dwg

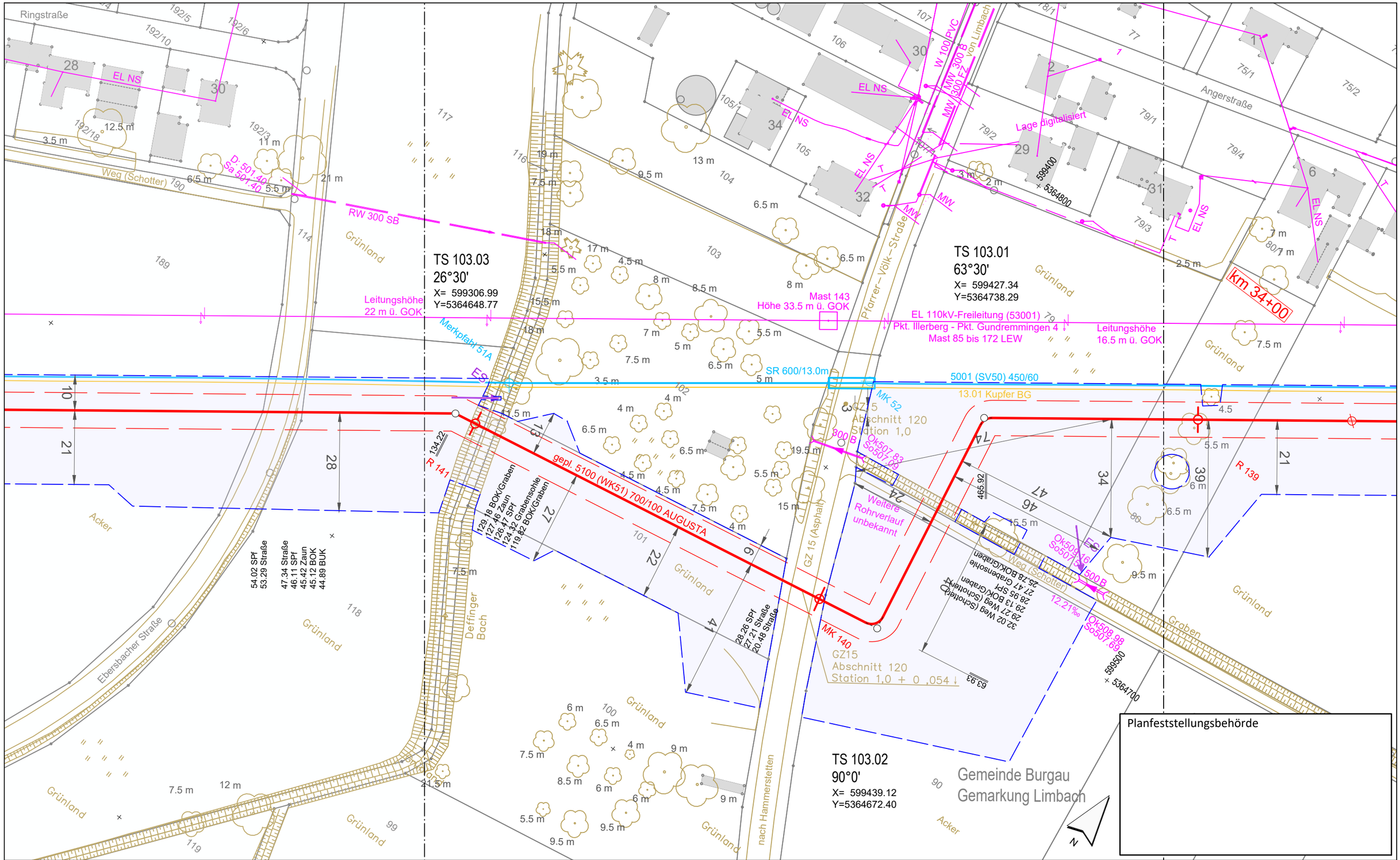


Legende (themenbezogene Auswahl zum vorliegenden Plan; weitere Verwendungen gemäß Symbol-/ Zeichenverzeichnis):

- Gemarkung
- Flurstücks-Grenze
- Topografie
- Fremdleitungen
- Bestand Gas bayernets
- Gastransportleitung geplant
- KKS-Anlagen geplant
- Schutzstreifen (dingliche Sicherung)
- TS-Punkt mit Nr., Winkel u. Koordinate
- Kilometrierung (km 00+00)
- Schilderpfahl (SPf)
- Schilderpfahl mit Messkontakt (MK)
- Arbeitsstreifen

0 10 20 30 40 50 Meter

| Rev. | Datum | Änderung |
|---|---|---|
| | | |

Geplante Gastransportleitung AUGUSTA von Wertingen nach Kötz
Planunterlagen zum Planfeststellungsverfahren (PF-V)

Trassierungsplan Lage

Leitung 5100 (WK51)
DN 700 MOP 100
Schutzstreifen 10 m

Weishaupt Planungen GmbH
Planung und Bauüberwachung

im Auftrag der bayernets energie für transport-systeme

| Bundesland: Bayern | Regierungsbezirk: Schwaben | Landkreis: Günzburg | | | |
|---|---|---|---|---|---|
| | Datum | Name | Format | Maßstab | Revision |
| Erstellt | 27.04.2023 | Döring; Hahn / WPG | DIN A3 | 1 : 1.000 | 0 |
| Geprüft | 27.04.2023 | Thiele / WPG | Planname | | Blatt-Nr. |
| Freigegeben | 27.04.2023 | Ambs / bayernets | WK5100_GP_TP_TG_ | | 103 |

Geobasisdaten: Bayerische Vermessungsverwaltung

Anschluss-Blatt-Nr.: 104

Anschluss-Blatt-Nr.: 102

WK5100_GP_TP_TG_230427-WPG.dwg

Gemeinde Burgau
Gemarkung Limbach

Ringstraße
Weg (Schotter)
Ebersbacher Straße
Acker
Grünland

Leitungshöhe 14.5 m ü. GOK
EL 110kV-Freileitung (53001)
Pkt. Illerberg - Pkt. Gundremmingen 4
Mast 85 bis 172 LEW
Höhe 35.5 m ü. GOK
Mast 142
R 51
Leitungshöhe
22 m ü. GOK
EL NS
RW 300 SB
D: 501.40
Sa 501.40
5001 (SV50) 450/60
13.01 Kupfer BG
gepl. 5100 (WK51) 700/100 AUGUSTA
10
21
28
599100
5364400
599200
5364500
54.02 SPf
53.29 Straße
47.34 Straße
46.11 SPf
45.42 Zaun
45.12 BOK
44.89 BUK

Planfeststellungsbehörde

Legende (themenbezogene Auswahl zum vorliegenden Plan; weitere Verwendungen gemäß Symbol-/ Zeichenverzeichnis):

- Gemarkung
- Flurstücks-Grenze
- Topografie
- Fremdleitungen
- Bestand Gas bayernets
- Gastransportleitung geplant
- KKS-Anlagen geplant
- Schutzstreifen (dingliche Sicherung)
- TS-Punkt mit Nr., Winkel u. Koordinate
- Kilometrierung km 00+00
- Schilderpfahl (SPf)
- Schilderpfahl mit Messkontakt (MK)
- Arbeitsstreifen

0 10 20 30 40 50 Meter

| Rev. | Datum | Änderung |
|---|---|---|
| | | |

Geplante Gastransportleitung AUGUSTA von Wertingen nach Kötz
Planunterlagen zum Planfeststellungsverfahren (PF-V)

Trassierungsplan Lage

Leitung 5100 (WK51)
DN 700 MOP 100
Schutzstreifen 10 m

Weishaupt Planungen GmbH
Planung und Bauüberwachung

im Auftrag der bayernets energie transport systeme

| Bundesland: Bayern | Regierungsbezirk: Schwaben | Landkreis: Günzburg | | | |
|---|---|---|---|---|---|
| | Datum | Name | Format | Maßstab | Revision |
| Erstellt | 27.04.2023 | Döring; Hahn / WPG | DIN A3 | 1 : 1.000 | 0 |
| Geprüft | 27.04.2023 | Thiele / WPG | Planname | | Blatt-Nr. |
| Freigegeben | 27.04.2023 | Ambs / bayernets | WK5100_GP_TP_TG_ | | 104 |

Geobasisdaten: Bayerische Vermessungsverwaltung

Anschluss-Blatt-Nr.: 105
Anschluss-Blatt-Nr.: 103

WK5100_GP_TP_TG_230427-WPG.dwg

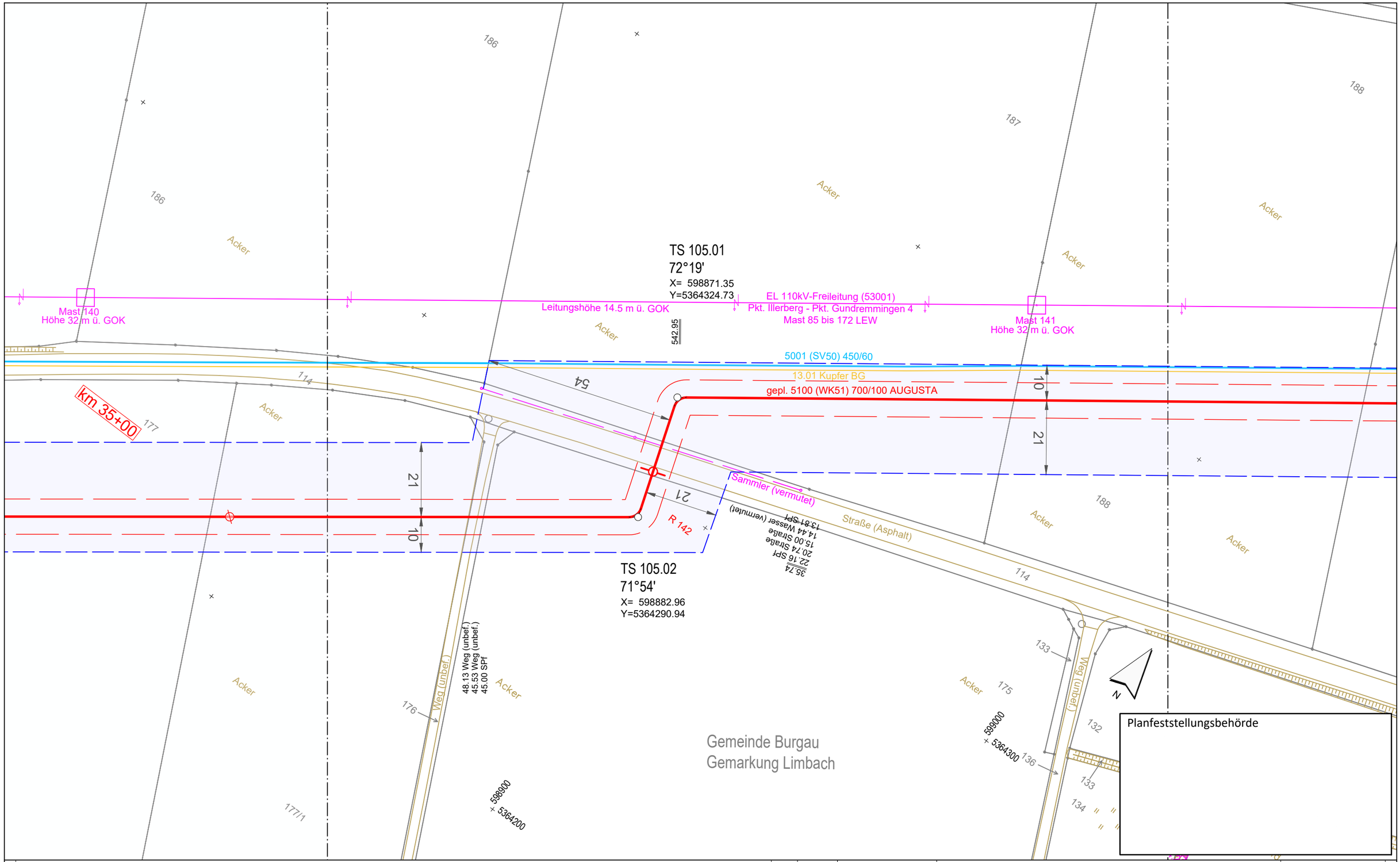


Legende (themenbezogene Auswahl zum vorliegenden Plan; weitere Verwendungen gemäß Symbol-/ Zeichenverzeichnis):

| | | | | | |
|---|---|---|---|---|---|
| Gemarkung | | Gastransportleitung geplant | | Schilderpfahl (SPf) | |
| Flurstücks-Grenze | | KKS-Anlagen geplant | | Schilderpfahl mit Messkontakt (MK) | |
| Topografie | | Schutzstreifen (dingliche Sicherung) | | Arbeitsstreifen | |
| Fremdleitungen | | TS-Punkt mit Nr., Winkel u. Koordinate | | | |
| Bestand Gas bayernets | | Kilometrierung | km 00+00 | | |

0 10 20 30 40 50 Meter

| Rev. | Datum | Änderung |
|---|---|---|
| | | |

Geplante Gastransportleitung AUGUSTA von Wertingen nach Kötz
Planunterlagen zum Planfeststellungsverfahren (PF-V)

Trassierungsplan Lage

Leitung 5100 (WK51)
DN 700 MOP 100
Schutzstreifen 10 m

Weishaupt Planungen GmbH
Planung und Bauüberwachung
im Auftrag der bayernets energie transport systeme

Bundesland: Bayern | Regierungsbezirk: Schwaben | Landkreis: Günzburg

| | Datum | Name | Format | Maßstab | Revision |
|---|---|---|---|---|---|
| Erstellt | 27.04.2023 | Döring; Hahn / WPG | DIN A3 | 1 : 1.000 | 0 |
| Geprüft | 27.04.2023 | Thiele / WPG | Planname | | Blatt-Nr. |
| Freigegeben | 27.04.2023 | Ambs / bayernets | WK5100_GP_TP_TG_ | | 105 |

Geobasisdaten: Bayerische Vermessungsverwaltung

Anschluss-Blatt-Nr.: 106

Anschluss-Blatt-Nr.: 104

WK5100_GP_TP_TG_230427-WPG.dwg

182
183
184
185
186
Acker
Weg (Schotter)
EL 110kV-Freileitung (53001)
Pkt. Illerberg - Pkt. Gundremmingen 4
Mast 85 bis 172 LEW
Leitungshöhe 12 m ü. GOK
Mast 140
Höhe 32 m ü. GOK
5001 (SV50) 450/60
13.01 Kupfer BG
Straße (Asphalt)
114
R 50
km 35+00
177
179
33
21
10
gepl. 5100 (WK51) 700/100 AUGUSTA
TS 107.01
54°50'
X= 598502.96
Y=5364003.90
476.21
598600
5364000
598700
5364100
Weg (unbef.)
R 143
239.58 Weg (unbef.)
236.53 Weg (unbef.)
236.14 SPf
178
Gemeinde Burgau
Gemarkung Limbach
N

Planfeststellungsbehörde

Anschluss-Blatt-Nr.: 107

**Legende** (themenbezogene Auswahl zum vorliegenden Plan; weitere Verwendungen gemäß Symbol-/ Zeichenverzeichnis):

- Gemarkung
- Flurstücks-Grenze
- Topografie
- Fremdleitungen
- Bestand Gas bayernets
- Gastransportleitung geplant
- KKS-Anlagen geplant
- Schutzstreifen (dingliche Sicherung)
- TS-Punkt mit Nr., Winkel u. Koordinate
- Kilometrierung km 00+00
- Schilderpfahl (SPf)
- Schilderpfahl mit Messkontakt (MK)
- Arbeitsstreifen

0 10 20 30 40 50 Meter

| Rev. | Datum | Änderung |
|---|---|---|
| | | |

Geplante Gastransportleitung AUGUSTA von Wertingen nach Kötz
Planunterlagen zum Planfeststellungsverfahren (PF-V)

Trassierungsplan Lage

Leitung 5100 (WK51)
DN 700 MOP 100
Schutzstreifen 10 m

Weishaupt Planungen GmbH
Planung und Bauüberwachung

im Auftrag der bayernets
energie transport systeme

| Bundesland: Bayern | Regierungsbezirk: Schwaben | Landkreis: Günzburg | | | |
|---|---|---|---|---|---|
| | Datum | Name | Format | Maßstab | Revision |
| Erstellt | 27.04.2023 | Döring; Hahn / WPG | DIN A3 | 1 : 1.000 | 0 |
| Geprüft | 27.04.2023 | Thiele / WPG | Planname | | Blatt-Nr. |
| Freigegeben | 27.04.2023 | Ambs / bayernets | WK5100_GP_TP_TG_ | | 106 |

Geobasisdaten: Bayerische Vermessungsverwaltung

Anschluss-Blatt-Nr.: 105

WK5100_GP_TP_TG_230427-WPG.dwg

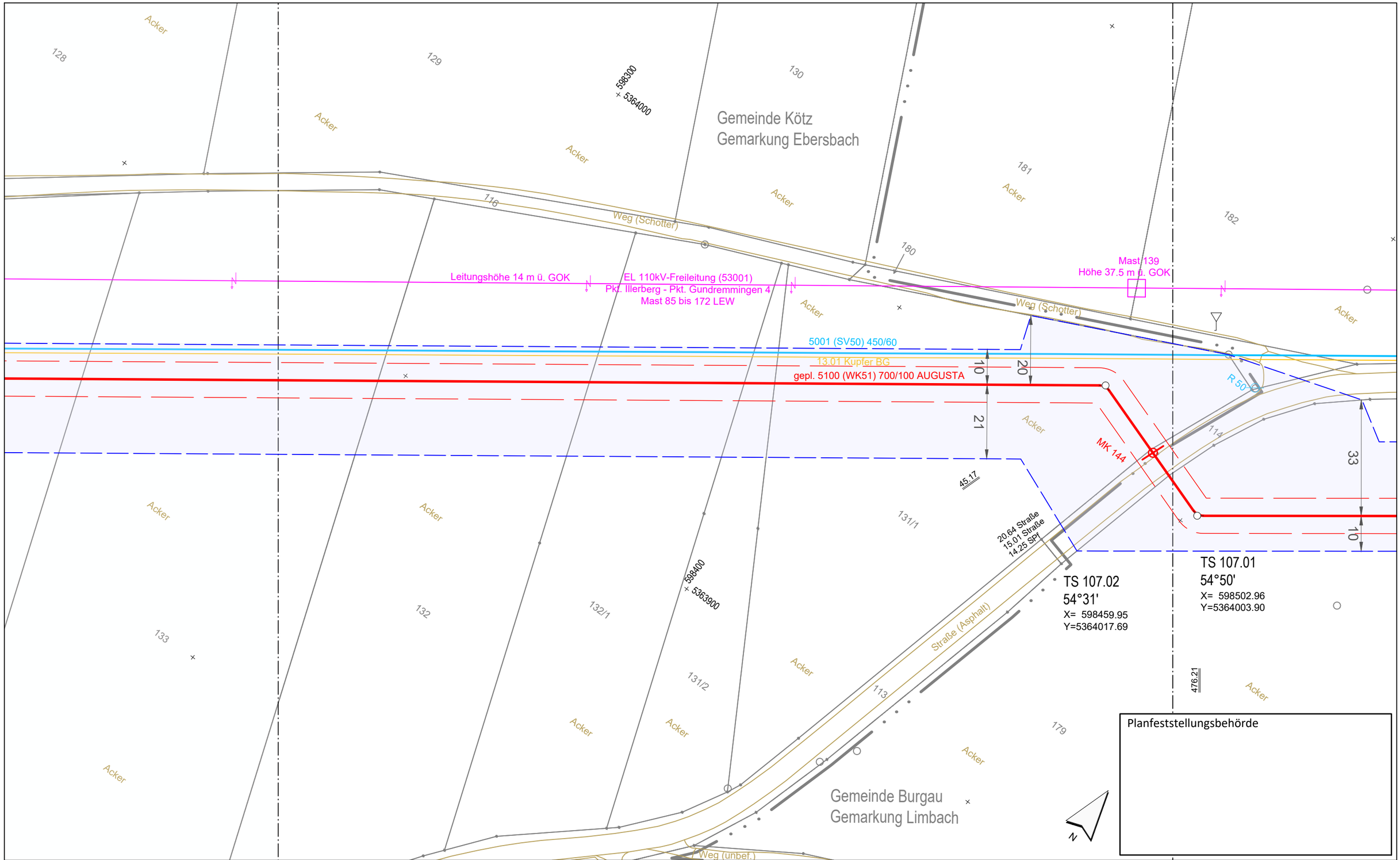


Planfeststellungsbehörde

Anschluss-Blatt-Nr.: 108

**Legende** (themenbezogene Auswahl zum vorliegenden Plan; weitere Verwendungen gemäß Symbol-/ Zeichenverzeichnis):

- Gemarkung
- Flurstücks-Grenze
- Topografie
- Fremdleitungen
- Bestand Gas bayernets
- Gastransportleitung geplant
- KKS-Anlagen geplant
- Schutzstreifen (dingliche Sicherung)
- TS-Punkt mit Nr., Winkel u. Koordinate
- Kilometrierung km 00+00
- Schilderpfahl (SPf)
- Schilderpfahl mit Messkontakt (MK)
- Arbeitsstreifen

0 10 20 30 40 50 Meter

| Rev. | Datum | Änderung |
|---|---|---|
| | | |
| | | |
| | | |
| | | |
| | | |
| | | |
| | | |

Geplante Gastransportleitung AUGUSTA von Wertingen nach Kötz
Planunterlagen zum Planfeststellungsverfahren (PF-V)

## Trassierungsplan Lage

Leitung 5100 (WK51)
DN 700 MOP 100
Schutzstreifen 10 m

Weishaupt Planungen GmbH
Planung und Bauüberwachung

im Auftrag der bayernets energie transport systeme

| Bundesland: Bayern | Regierungsbezirk: Schwaben | Landkreis: Günzburg | | | |
|---|---|---|---|---|---|
| | Datum | Name | Format | Maßstab | Revision |
| Erstellt | 27.04.2023 | Döring; Hahn / WPG | DIN A3 | 1 : 1.000 | 0 |
| Geprüft | 27.04.2023 | Thiele / WPG | Planname | | Blatt-Nr. |
| Freigegeben | 27.04.2023 | Ambs / bayernets | WK5100_GP_TP_TG_ | | 107 |

Geobasisdaten: Bayerische Vermessungsverwaltung

Anschluss-Blatt-Nr.: 106

WK5100_GP_TP_TG_230427-WPG.dwg

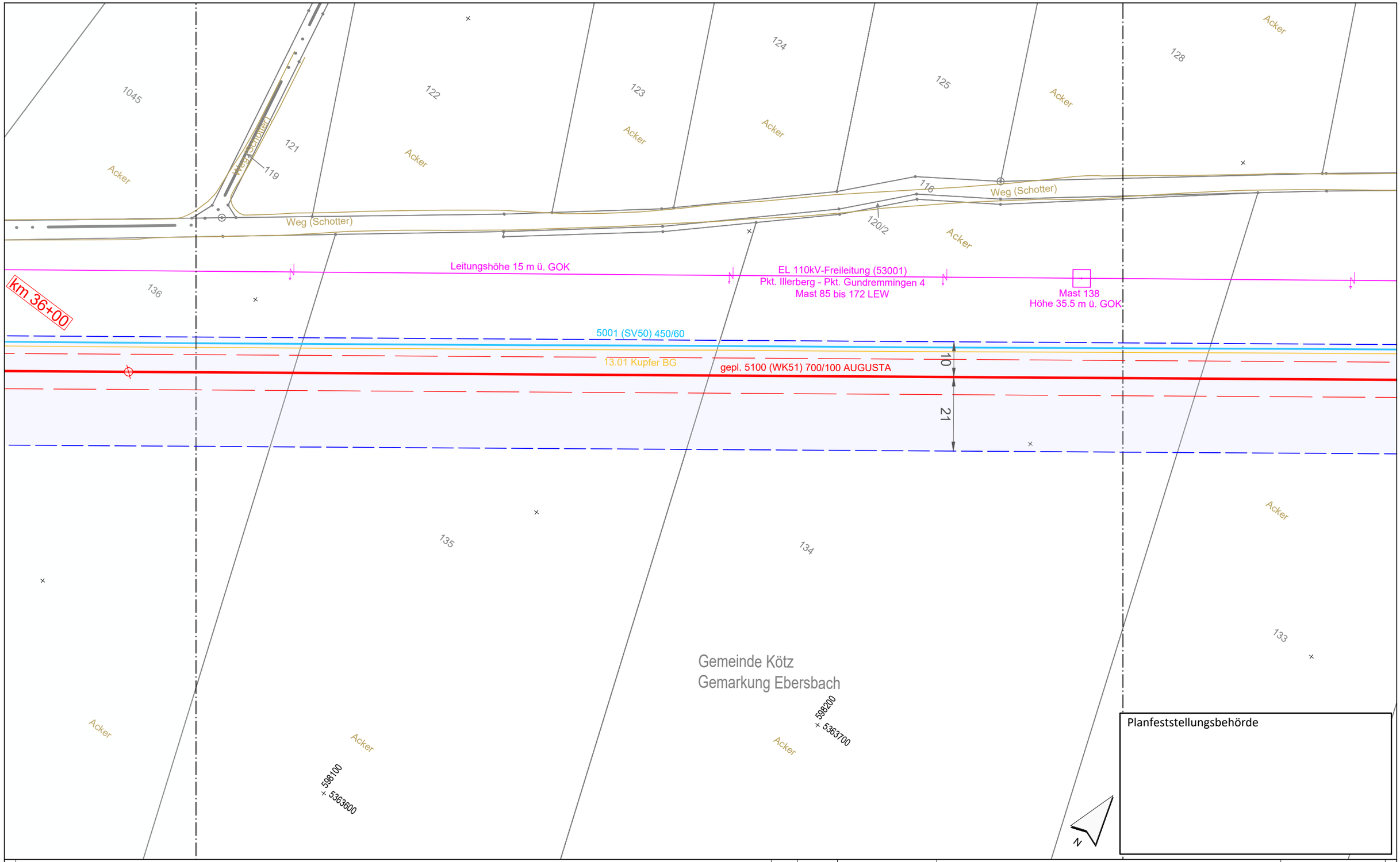


Planfeststellungsbehörde

Legende (themenbezogene Auswahl zum vorliegenden Plan; weitere Verwendungen gemäß Symbol-/ Zeichenverzeichnis):

- Gemarkung
- Flurstücks-Grenze
- Topografie
- Fremdleitungen
- Bestand Gas bayernets
- Gastransportleitung geplant
- KKS-Anlagen geplant
- Schutzstreifen (dingliche Sicherung)
- TS-Punkt mit Nr., Winkel u. Koordinate
- Kilometrierung km 00+00
- Schilderpfahl (SPf)
- Schilderpfahl mit Messkontakt (MK)
- Arbeitsstreifen

0 10 20 30 40 50 Meter

| Rev. | Datum | Änderung |
|---|---|---|
| | | |

Geplante Gastransportleitung AUGUSTA von Wertingen nach Kötz
Planunterlagen zum Planfeststellungsverfahren (PF-V)

Trassierungsplan Lage

Leitung 5100 (WK51)
DN 700 MOP 100
Schutzstreifen 10 m

Weishaupt Planungen GmbH
Planung und Bauüberwachung

im Auftrag der bayernets energie transport systeme

| Bundesland: Bayern | Regierungsbezirk: Schwaben | Landkreis: Günzburg | | | |
|---|---|---|---|---|---|
| | Datum | Name | Format | Maßstab | Revision |
| Erstellt | 27.04.2023 | Döring; Hahn / WPG | DIN A3 | 1 : 1.000 | 0 |
| Geprüft | 27.04.2023 | Thiele / WPG | Planname | | Blatt-Nr. |
| Freigegeben | 27.04.2023 | Ambs / bayernets | WK5100_GP_TP_TG_ | | 108 |

Geobasisdaten: Bayerische Vermessungsverwaltung

Anschluss-Blatt-Nr.: 109

Anschluss-Blatt-Nr.: 107

WK5100_GP_TP_TG_230427-WPG.dwg

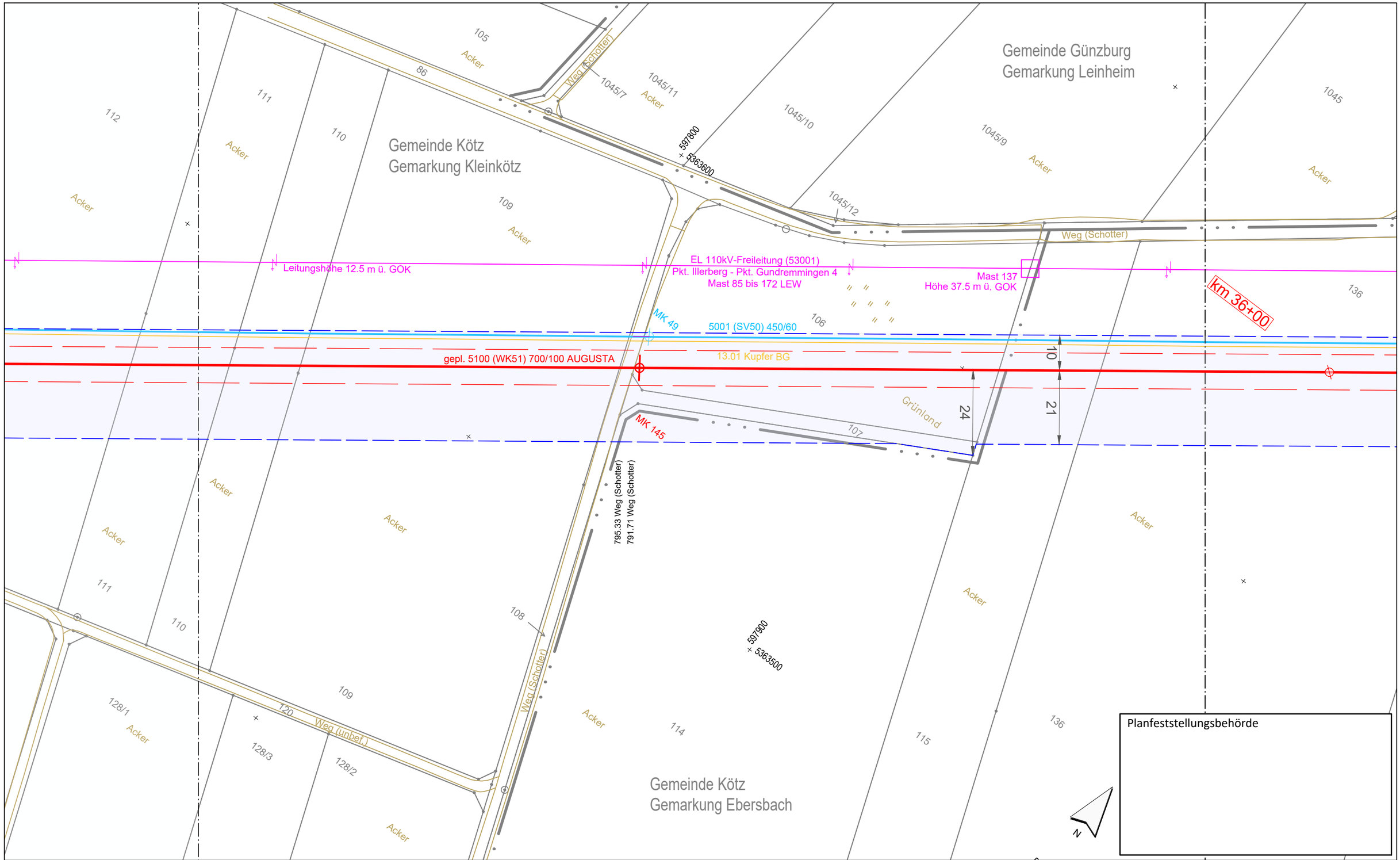


Planfeststellungsbehörde

**Legende** (themenbezogene Auswahl zum vorliegenden Plan; weitere Verwendungen gemäß Symbol-/ Zeichenverzeichnis):

- Gemarkung
- Flurstücks-Grenze
- Topografie
- Fremdleitungen
- Bestand Gas bayernets
- Gastransportleitung geplant
- KKS-Anlagen geplant
- Schutzstreifen (dingliche Sicherung)
- TS-Punkt mit Nr., Winkel u. Koordinate
- Kilometrierung (km 00+00)
- Schilderpfahl (SPf)
- Schilderpfahl mit Messkontakt (MK)
- Arbeitsstreifen

0 10 20 30 40 50 Meter

| Rev. | Datum | Änderung |
|---|---|---|
| | | |

Geplante Gastransportleitung AUGUSTA von Wertingen nach Kötz
Planunterlagen zum Planfeststellungsverfahren (PF-V)

Weishaupt Planungen GmbH
Planung und Bauüberwachung

im Auftrag der bayernets
energie transport systeme

## Trassierungsplan Lage

Leitung 5100 (WK51)
DN 700 MOP 100
Schutzstreifen 10 m

Bundesland: Bayern | Regierungsbezirk: Schwaben | Landkreis: Günzburg

| | Datum | Name | Format | Maßstab | Revision |
|---|---|---|---|---|---|
| Erstellt | 27.04.2023 | Döring; Hahn / WPG | DIN A3 | 1 : 1.000 | 0 |
| Geprüft | 27.04.2023 | Thiele / WPG | Planname | | Blatt-Nr. |
| Freigegeben | 27.04.2023 | Ambs / bayernets | WK5100_GP_TP_TG_ | | 109 |

Geobasisdaten: Bayerische Vermessungsverwaltung

Anschluss-Blatt-Nr.: 110

Anschluss-Blatt-Nr.: 108

WK5100_GP_TP_TG_230427-WPG.dwg

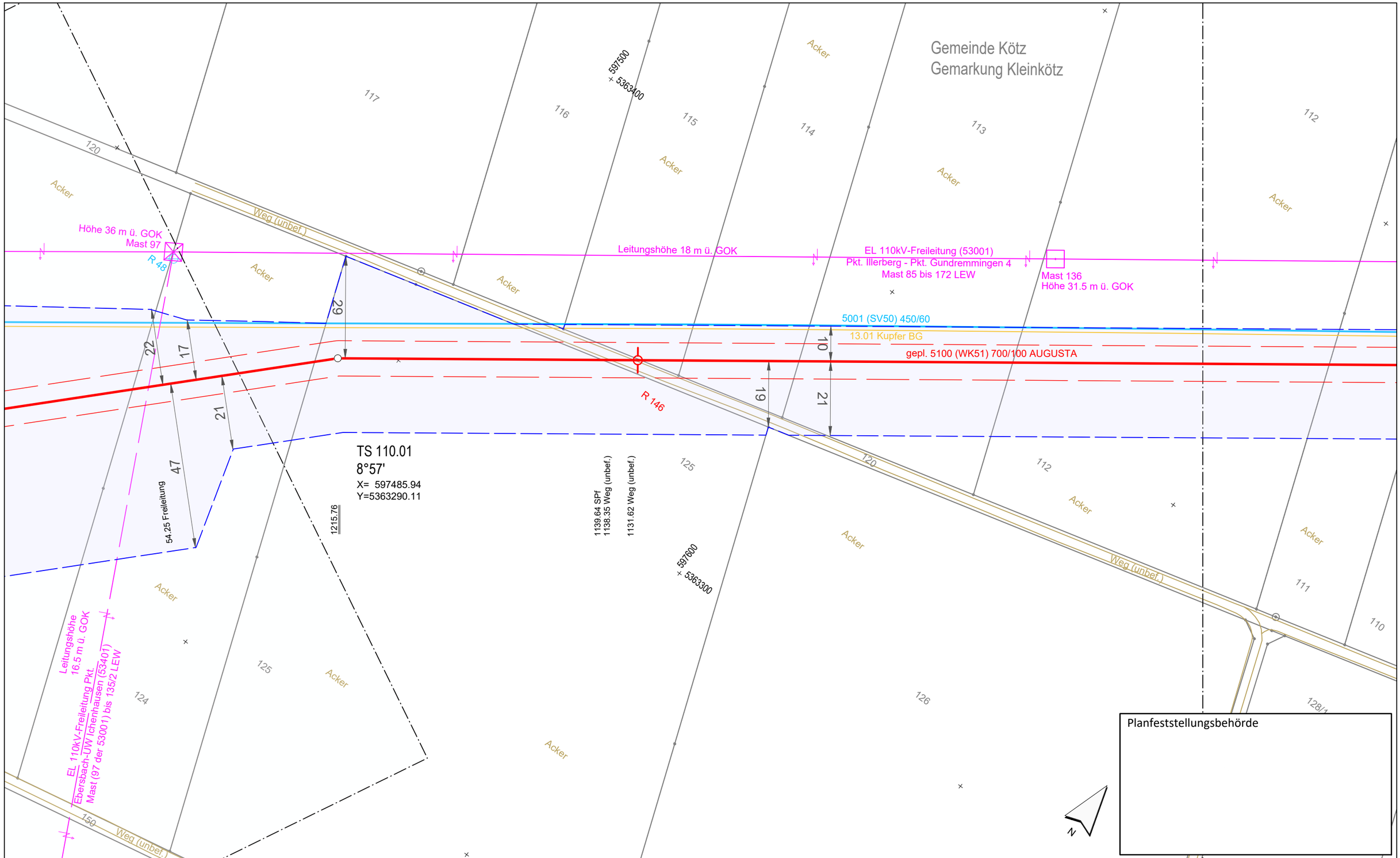


**Legende** (themenbezogene Auswahl zum vorliegenden Plan; weitere Verwendungen gemäß Symbol-/ Zeichenverzeichnis):

- Gemarkung
- Flurstücks-Grenze
- Topografie
- Fremdleitungen
- Bestand Gas bayernets
- Gastransportleitung geplant
- KKS-Anlagen geplant
- Schutzstreifen (dingliche Sicherung)
- TS-Punkt mit Nr., Winkel u. Koordinate
- Kilometrierung — km 00+00
- Schilderpfahl (SPf)
- Schilderpfahl mit Messkontakt (MK)
- Arbeitsstreifen

0 10 20 30 40 50 Meter

| Rev. | Datum | Änderung |
|---|---|---|
| | | |

Geplante Gastransportleitung AUGUSTA von Wertingen nach Kötz
Planunterlagen zum Planfeststellungsverfahren (PF-V)

Weishaupt Planungen GmbH
Planung und Bauüberwachung

im Auftrag der bayernets

## Trassierungsplan Lage

Leitung 5100 (WK51)
DN 700 MOP 100
Schutzstreifen 10 m

| Bundesland: Bayern | Regierungsbezirk: Schwaben | Landkreis: Günzburg | | | |
|---|---|---|---|---|---|
| | Datum | Name | Format | Maßstab | Revision |
| Erstellt | 27.04.2023 | Döring; Hahn / WPG | DIN A3 | 1 : 1.000 | 0 |
| Geprüft | 27.04.2023 | Thiele / WPG | Planname | | Blatt-Nr. |
| Freigegeben | 27.04.2023 | Ambs / bayernets | WK5100_GP_TP_TG_ | | 110 |

Geobasisdaten: Bayerische Vermessungsverwaltung

Anschluss-Blatt-Nr.: 111

Anschluss-Blatt-Nr.: 109

WK5100_GP_TP_TG_230427-WPG.dwg

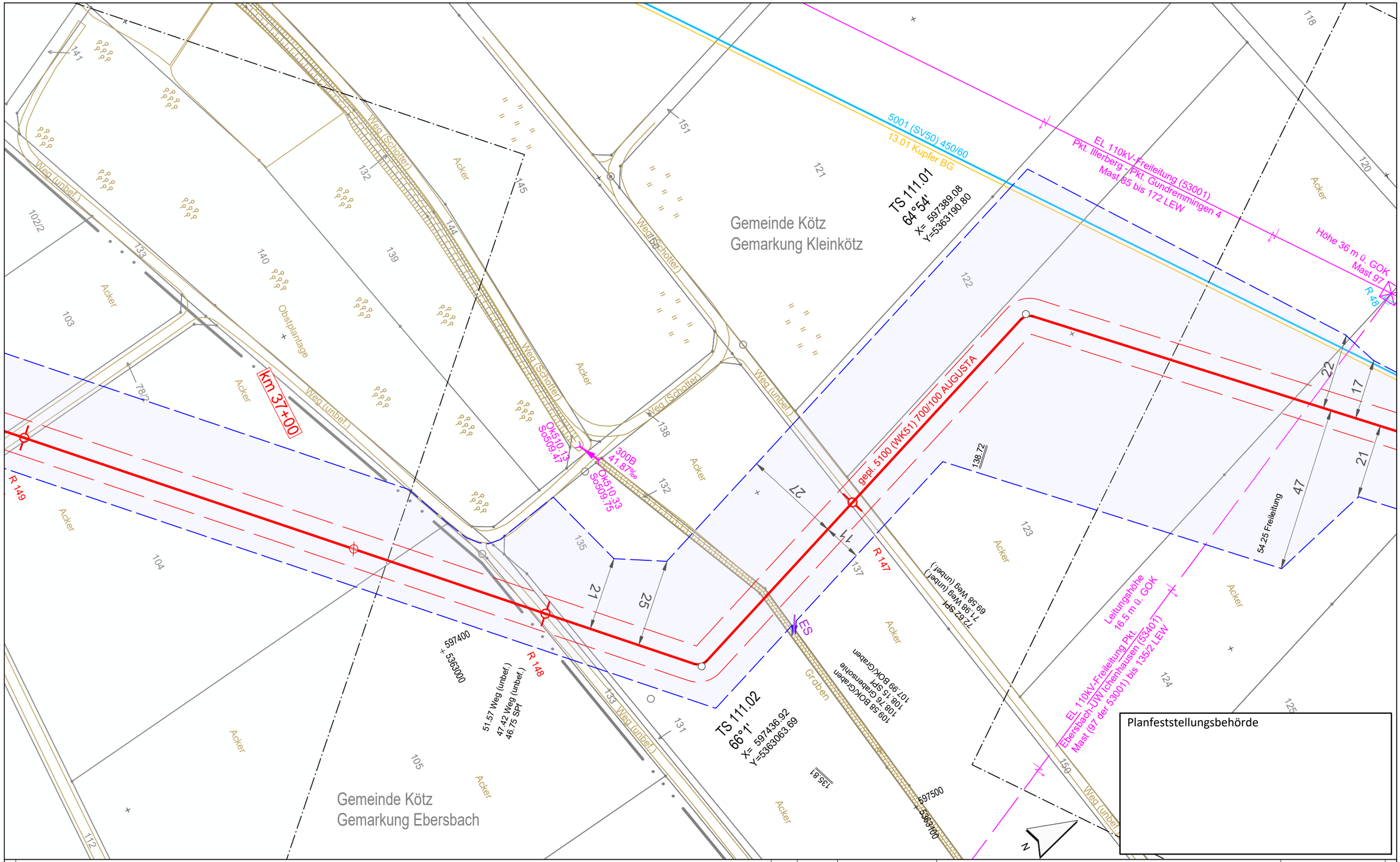


Planfeststellungsbehörde

Anschluss-Blatt-Nr.: 112

**Legende** (themenbezogene Auswahl zum vorliegenden Plan; weitere Verwendungen gemäß Symbol-/ Zeichenverzeichnis):

- Gemarkung
- Flurstücks-Grenze
- Topografie
- Fremdleitungen
- Bestand Gas bayernets
- Gastransportleitung geplant
- KKS-Anlagen geplant
- Schutzstreifen (dingliche Sicherung)
- TS-Punkt mit Nr., Winkel u. Koordinate
- Kilometrierung km 00+00
- Schilderpfahl (SPf)
- Schilderpfahl mit Messkontakt (MK)
- Arbeitsstreifen

0 10 20 30 40 50 Meter

| Rev. | Datum | Änderung |
|---|---|---|
| | | |
| | | |
| | | |
| | | |
| | | |
| | | |
| | | |

Geplante Gastransportleitung AUGUSTA von Wertingen nach Kötz
Planunterlagen zum Planfeststellungsverfahren (PF-V)

Trassierungsplan Lage

Leitung 5100 (WK51)
DN 700 MOP 100
Schutzstreifen 10 m

Weishaupt Planungen GmbH
Planung und Bauüberwachung

im Auftrag der bayernets
energie transport systeme

| Bundesland: Bayern | Regierungsbezirk: Schwaben | Landkreis: Günzburg | | | |
|---|---|---|---|---|---|
| | Datum | Name | Format | Maßstab | Revision |
| Erstellt | 27.04.2023 | Döring; Hahn / WPG | DIN A3 | 1 : 1.000 | 0 |
| Geprüft | 27.04.2023 | Thiele / WPG | Planname | | Blatt-Nr. |
| Freigegeben | 27.04.2023 | Ambs / bayernets | WK5100_GP_TP_TG_ | | 111 |

Geobasisdaten: Bayerische Vermessungsverwaltung

Anschluss-Blatt-Nr.: 110

WK5100_GP_TP_TG_230427-WPG.dwg

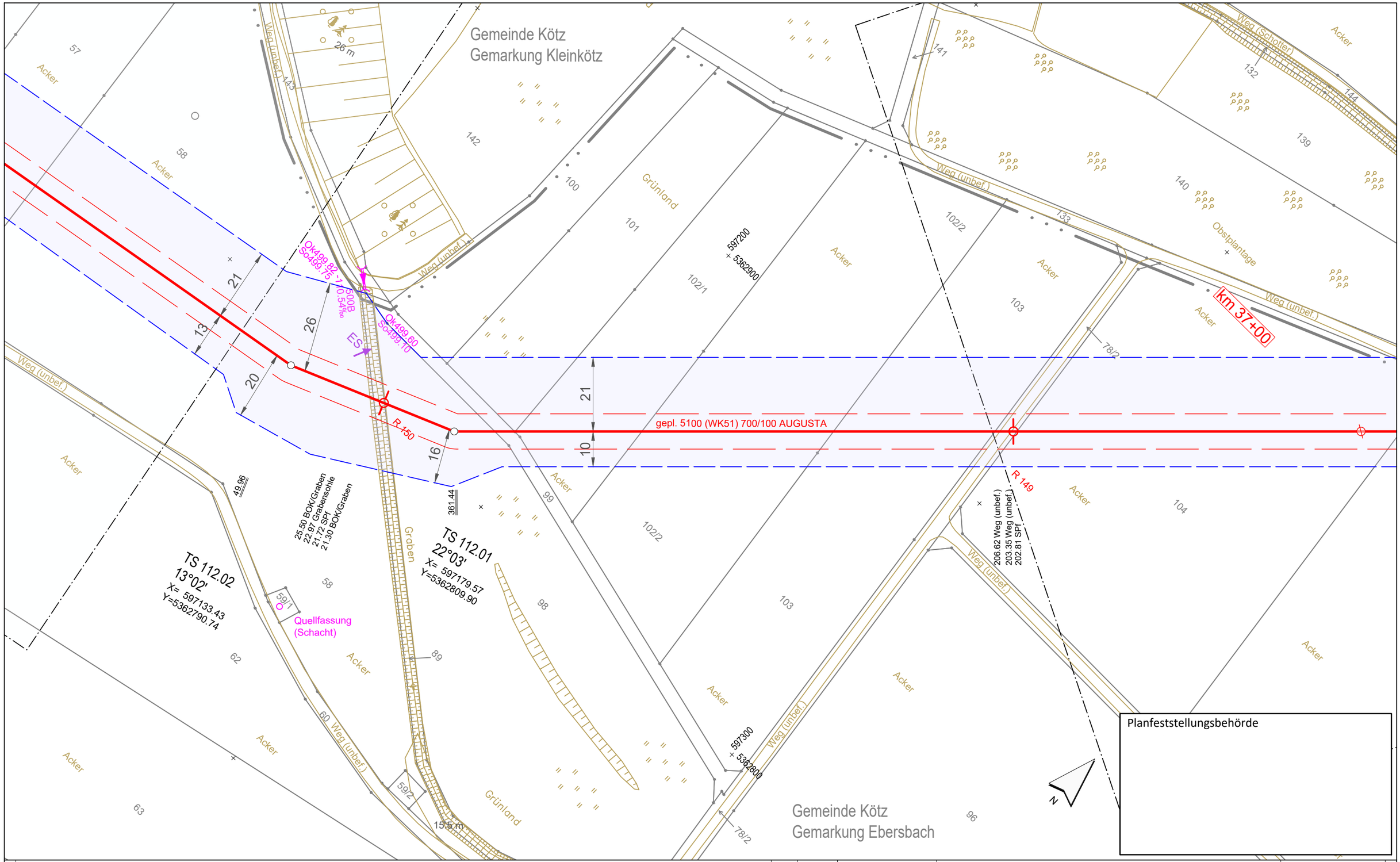


**Legende** (themenbezogene Auswahl zum vorliegenden Plan; weitere Verwendungen gemäß Symbol-/ Zeichenverzeichnis):

- Gemarkung
- Flurstücks-Grenze
- Topografie
- Fremdleitungen
- Bestand Gas bayernets
- Gastransportleitung geplant
- KKS-Anlagen geplant
- Schutzstreifen (dingliche Sicherung)
- TS-Punkt mit Nr., Winkel u. Koordinate
- Kilometrierung km 00+00
- Schilderpfahl (SPf)
- Schilderpfahl mit Messkontakt (MK)
- Arbeitsstreifen

0 10 20 30 40 50 Meter

Anschluss-Blatt-Nr.: 113

| Rev. | Datum | Änderung |
|---|---|---|
| | | |

Geplante Gastransportleitung AUGUSTA von Wertingen nach Kötz
Planunterlagen zum Planfeststellungsverfahren (PF-V)

Trassierungsplan Lage

Leitung 5100 (WK51)
DN 700 MOP 100
Schutzstreifen 10 m

Weishaupt Planungen GmbH
Planung und Bauüberwachung

im Auftrag der bayernets energie transport systeme

| Bundesland: Bayern | Regierungsbezirk: Schwaben | Landkreis: Günzburg | | | |
|---|---|---|---|---|---|
| | Datum | Name | Format | Maßstab | Revision |
| Erstellt | 27.04.2023 | Döring; Hahn / WPG | DIN A3 | 1 : 1.000 | 0 |
| Geprüft | 27.04.2023 | Thiele / WPG | Planname | | Blatt-Nr. |
| Freigegeben | 27.04.2023 | Ambs / bayernets | WK5100_GP_TP_TG | | 112 |

Geobasisdaten: Bayerische Vermessungsverwaltung

Anschluss-Blatt-Nr.: 111

WK5100_GP_TP_TG_230427-WPG.dwg

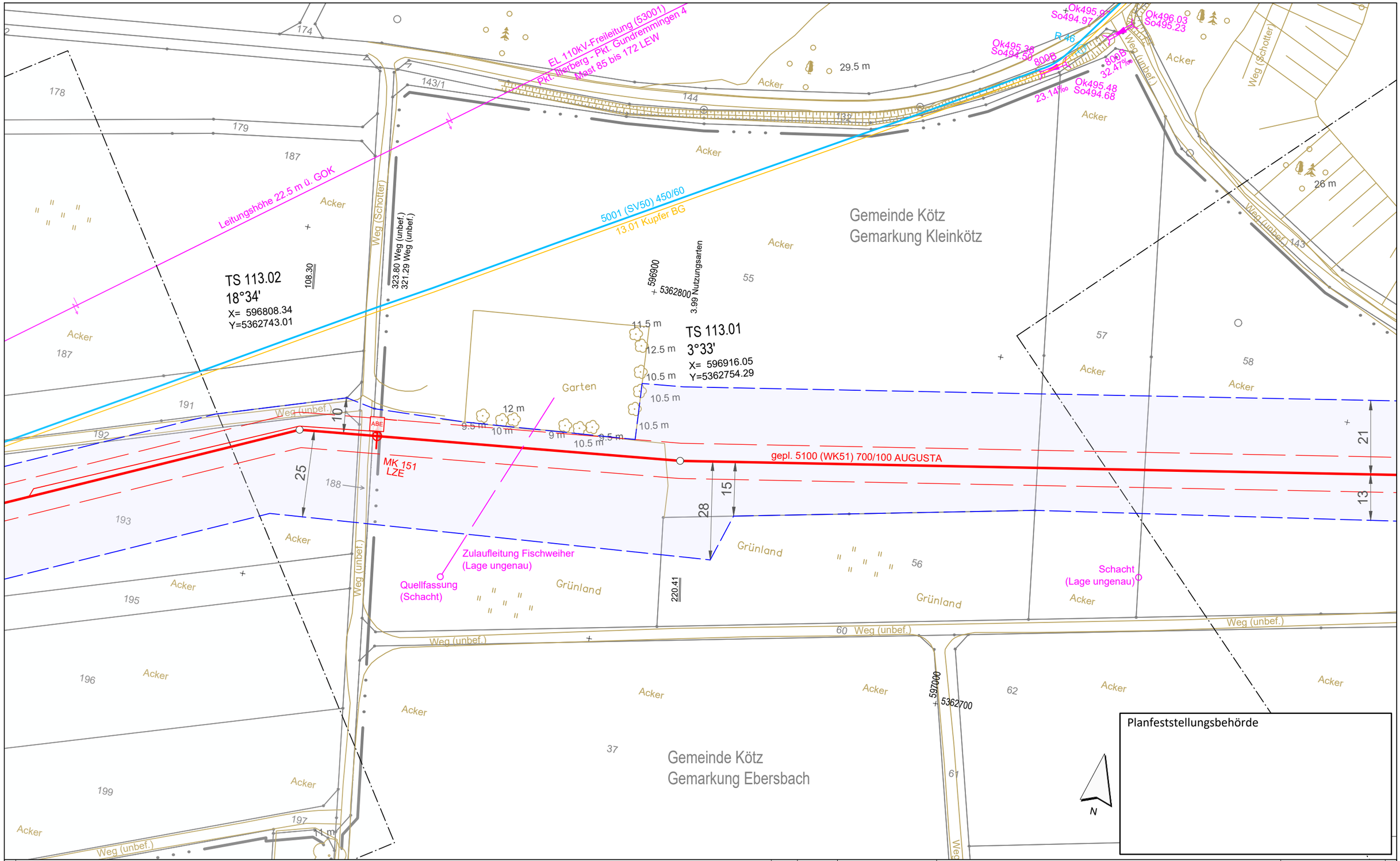


Anschluss-Blatt-Nr.: 114

**Legende** (themenbezogene Auswahl zum vorliegenden Plan; weitere Verwendungen gemäß Symbol-/ Zeichenverzeichnis):

- Gemarkung
- Flurstücks-Grenze
- Topografie
- Fremdleitungen
- Bestand Gas bayernets
- Gastransportleitung geplant
- KKS-Anlagen geplant
- Schutzstreifen (dingliche Sicherung)
- TS-Punkt mit Nr., Winkel u. Koordinate
- Kilometrierung — km 00+00
- Schilderpfahl (SPf)
- Schilderpfahl mit Messkontakt (MK)
- Arbeitsstreifen

0 10 20 30 40 50 Meter

| Rev. | Datum | Änderung |
|---|---|---|
| | | |

Geplante Gastransportleitung AUGUSTA von Wertingen nach Kötz
Planunterlagen zum Planfeststellungsverfahren (PF-V)

Trassierungsplan Lage

Leitung 5100 (WK51)
DN 700 MOP 100
Schutzstreifen 10 m

Weishaupt Planungen GmbH
Planung und Bauüberwachung

im Auftrag der bayernets energie transport systeme

| Bundesland: Bayern | Regierungsbezirk: Schwaben | Landkreis: Günzburg | | | |
|---|---|---|---|---|---|
| | Datum | Name | Format | Maßstab | Revision |
| Erstellt | 27.04.2023 | Döring; Hahn / WPG | DIN A3 | 1 : 1.000 | 0 |
| Geprüft | 27.04.2023 | Thiele / WPG | Planname | | Blatt-Nr. |
| Freigegeben | 27.04.2023 | Ambs / bayernets | WK5100_GP_TP_TG | | 113 |

Geobasisdaten: Bayerische Vermessungsverwaltung

Anschluss-Blatt-Nr.: 112

WK5100_GP_TP_TG_230427-WPG.dwg

Gemeinde Kötz
Gemarkung Kleinkötz

Gemeinde Kötz
Gemarkung Ebersbach

km 38+00

EL 110kV-Freileitung (53001)
Pkt. Illerberg - Pkt. Gundremmingen 4
Mast 85 bis 172 LEW

Leitungshöhe 12 m ü. GOK

Höhe 37,5 m ü. GOK
Mast 94

5001 (SV50) 450/60

13.01 Kupfer BG

R 44 R 45 R 152 R 153

TS 114.01
11°59'
X= 596661.15
Y=5362675.78

596600 + 5362700

596700 + 5362600

Kühlene

Weg (unbef.)

Weg (Asphalt)

Straße (Asphalt)

Versorgungsanlage

nach Ebersbach

Grünland

Acker

EL SB

EL NS

Planfeststellungsbehörde

Legende (themenbezogene Auswahl zum vorliegenden Plan; weitere Verwendungen gemäß Symbol-/ Zeichenverzeichnis):

- Gemarkung
- Flurstücks-Grenze
- Topografie
- Fremdleitungen
- Bestand Gas bayernets
- Gastransportleitung geplant
- KKS-Anlagen geplant
- Schutzstreifen (dingliche Sicherung)
- TS-Punkt mit Nr., Winkel u. Koordinate
- Kilometrierung km 00+00
- Schilderpfahl (SPf)
- Schilderpfahl mit Messkontakt (MK)
- Arbeitsstreifen

0 10 20 30 40 50 Meter

| Rev. | Datum | Änderung |
|---|---|---|
| | | |

Geplante Gastransportleitung AUGUSTA von Wertingen nach Kötz
Planunterlagen zum Planfeststellungsverfahren (PF-V)

Trassierungsplan Lage

Leitung 5100 (WK51)
DN 700 MOP 100
Schutzstreifen 10 m

Weishaupt Planungen GmbH
Planung und Bauüberwachung

im Auftrag der bayernets energie transport systeme

| Bundesland: Bayern | Regierungsbezirk: Schwaben | Landkreis: Günzburg | | | |
|---|---|---|---|---|---|
| | Datum | Name | Format | Maßstab | Revision |
| Erstellt | 27.04.2023 | Döring; Hahn / WPG | DIN A3 | 1 : 1.000 | 0 |
| Geprüft | 27.04.2023 | Thiele / WPG | Planname | | Blatt-Nr. |
| Freigegeben | 27.04.2023 | Ambs / bayernets | WK5100_GP_TP_TG_114 | | |

Geobasisdaten: Bayerische Vermessungsverwaltung

Anschluss-Blatt-Nr.: 115

Anschluss-Blatt-Nr.: 113

WK5100_GP_TP_TG_230427-WPG.dwg

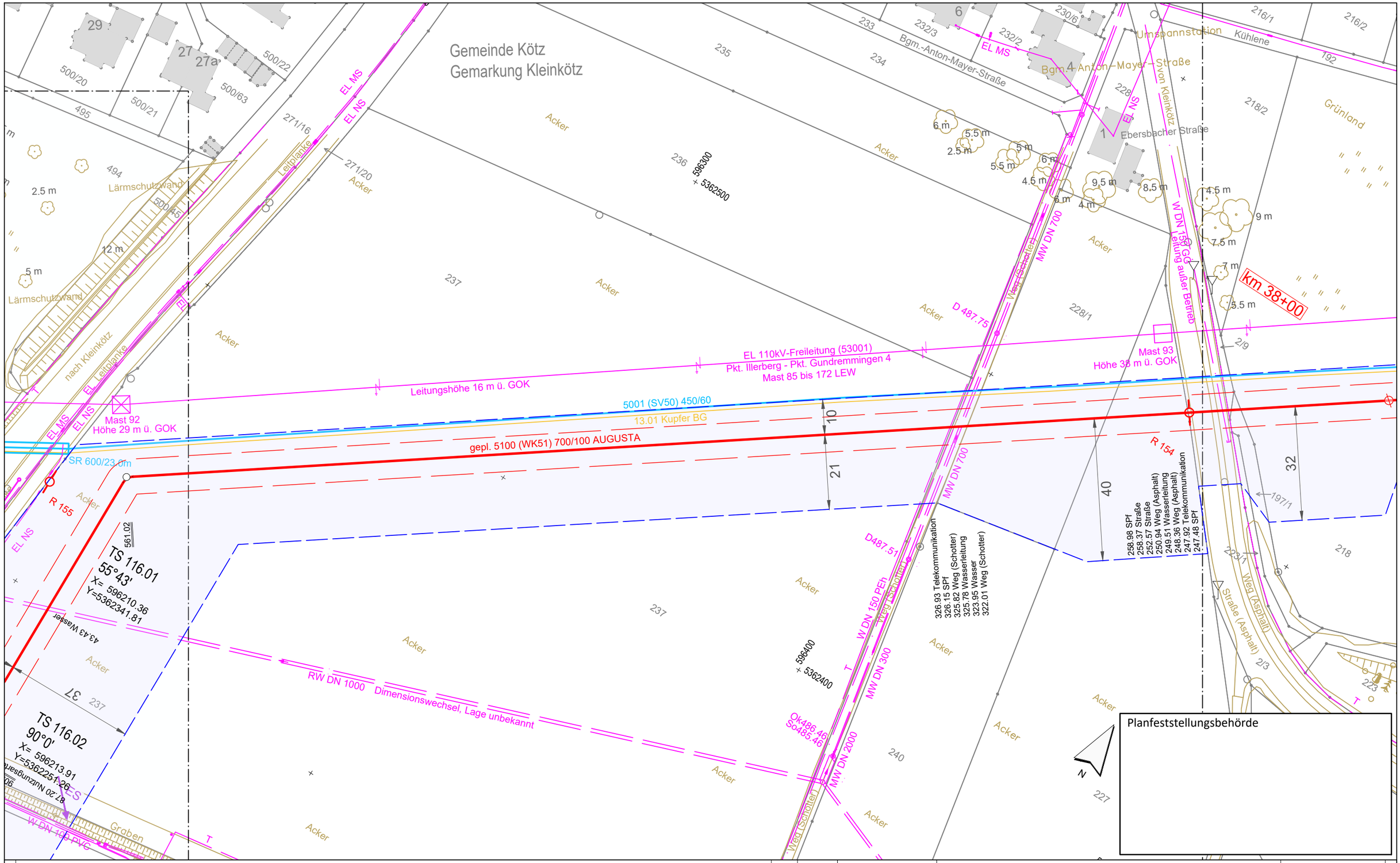


Anschluss-Blatt-Nr.: 116

**Legende** (themenbezogene Auswahl zum vorliegenden Plan; weitere Verwendungen gemäß Symbol-/ Zeichenverzeichnis):

- Gemarkung
- Flurstücks-Grenze
- Topografie
- Fremdleitungen
- Bestand Gas bayernets
- Gastransportleitung geplant
- KKS-Anlagen geplant
- Schutzstreifen (dingliche Sicherung)
- TS-Punkt mit Nr., Winkel u. Koordinate
- Kilometrierung (km 00+00)
- Schilderpfahl (SPf)
- Schilderpfahl mit Messkontakt (MK)
- Arbeitsstreifen

0 10 20 30 40 50 Meter

| Rev. | Datum | Änderung |
|---|---|---|
| | | |

Geplante Gastransportleitung AUGUSTA von Wertingen nach Kötz
Planunterlagen zum Planfeststellungsverfahren (PF-V)

## Trassierungsplan Lage

Leitung 5100 (WK51)
DN 700 MOP 100
Schutzstreifen 10 m

Weishaupt Planungen GmbH
Planung und Bauüberwachung

im Auftrag der bayernets energie transport systeme

| Bundesland: Bayern | Regierungsbezirk: Schwaben | Landkreis: Günzburg | | | |
|---|---|---|---|---|---|
| | Datum | Name | Format | Maßstab | Revision |
| Erstellt | 27.04.2023 | Döring; Hahn / WPG | DIN A3 | 1 : 1.000 | 0 |
| Geprüft | 27.04.2023 | Thiele / WPG | Planname | | Blatt-Nr. |
| Freigegeben | 27.04.2023 | Ambs / bayernets | WK5100_GP_TP_TG | | 115 |

Geobasisdaten: Bayerische Vermessungsverwaltung

Anschluss-Blatt-Nr.: 114

WK5100_GP_TP_TG_230427-WPG.dwg

Planfeststellungsbehörde

Zufahrt / Abstandsfläche

LP 8

Acker
Fläche 5.426 m²
FS_Nr. 449
Gemarkung Kleinkötz

Gemeinde Kötz
Gemarkung Kleinkötz

TS 116.04
42°27'
X= 596012.58
Y=5362272.59

TS 116.03
12°52'
X= 596141.48
Y=5362248.42

TS 116.01
55°43'
X= 596210.36
Y=5362341.81

TS 116.02
90°0'
X= 596213.91
Y=5362251.26

Leitungshöhe 15 m ü. GOK

Ablaufleitung DN 200

EL 110kV-Freileitung (53001)
Pkt. Illerberg - Pkt. Gundremmingen 4
Mast 85 bis 172 LEW

5001 (SV50) 450/60

13.01 Kupfer BG

Mast 91
Höhe 32 m ü. GOK

Mast 92
Höhe 29 m ü. GOK

gepl. 5100 (WK51) 700/100 AUGUSTA

2x EL MS

W DN 100 PVC Eigenverlegung

RW Mehrzweckleitung Lage ungenau

Eb Einleitungsstelle 1

B16
Abschnitt 1200
Station 2,0 + 0,039 ↑

B16
Abschnitt 1200
Station 2,0

Versorgungsanlage

Legende (themenbezogene Auswahl zum vorliegenden Plan; weitere Verwendungen gemäß Symbol-/ Zeichenverzeichnis):

- Gemarkung
- Flurstücks-Grenze
- Topografie
- Fremdleitungen
- Bestand Gas bayernets
- Gastransportleitung geplant
- KKS-Anlagen geplant
- Schutzstreifen (dingliche Sicherung)
- TS-Punkt mit Nr., Winkel u. Koordinate
- Kilometrierung km 00+00
- Schilderpfahl (SPf)
- Schilderpfahl mit Messkontakt (MK)
- Arbeitsstreifen

0 10 20 30 40 50 Meter

| Rev. | Datum | Änderung |
|---|---|---|
| | | |

Geplante Gastransportleitung AUGUSTA von Wertingen nach Kötz
Planunterlagen zum Planfeststellungsverfahren (PF-V)

Trassierungsplan Lage

Leitung 5100 (WK51)
DN 700 MOP 100
Schutzstreifen 10 m

Weishaupt Planungen GmbH
Planung und Bauüberwachung

im Auftrag der bayernets

| Bundesland: Bayern | Regierungsbezirk: Schwaben | Landkreis: Günzburg | | | |
|---|---|---|---|---|---|
| | Datum | Name | Format | Maßstab | Revision |
| Erstellt | 27.04.2023 | Döring; Hahn / WPG | DIN A3 | 1 : 1.000 | 0 |
| Geprüft | 27.04.2023 | Thiele / WPG | Planname | | Blatt-Nr. |
| Freigegeben | 27.04.2023 | Ambs / bayernets | WK5100_GP_TP_TG | | 116 |

Geobasisdaten: Bayerische Vermessungsverwaltung

Anschluss-Blatt-Nr.: 117

Anschluss-Blatt-Nr.: 115

WK5100_GP_TP_TG_230427-WPG.dwg

Gemeinde Kötz
Gemarkung Kleinkötz

TS 117.01
70°30'
X= 595813.04
Y=5362148.73

TS 117.02
70°21'
X= 595823.91
Y=5362098.95

gepl. 5100 (WK51) 700/100 AUGUSTA

EL 110kV-Freileitung (53001)
Pkt. Illerberg - Pkt. Gundremmingen 4
Mast 85 bis 172 LEW

Leitungshöhe 11 m ü. GOK

5001 (SV50) 450/60
13.01 Kupfer BG

Mast 90
Höhe 32 m ü. GOK

Mast 91
Höhe 32 m ü. GOK

Mast 18

Mast 19

Mast 20

R 42

R 158

R 159

MK 41

MK 160

SR 600/41.0m

MR 1600/64.5m

Km 39+00

Bahn
Strecke 5351
km 7,6 + 0,010

Zufahrt / Abs

Acker
Fläche 5.426 m²
FS_Nr. 449
Gemarkung Kleinköt

Planfeststellungsbehörde

Legende (themenbezogene Auswahl zum vorliegenden Plan; weitere Verwendungen gemäß Symbol-/ Zeichenverzeichnis):

- Gemarkung
- Flurstücks-Grenze
- Topografie
- Fremdleitungen
- Bestand Gas bayernets
- Gastransportleitung geplant
- KKS-Anlagen geplant
- Schutzstreifen (dingliche Sicherung)
- TS-Punkt mit Nr., Winkel u. Koordinate
- Kilometrierung (km 00+00)
- Schilderpfahl (SPf)
- Schilderpfahl mit Messkontakt (MK)
- Arbeitsstreifen

0 10 20 30 40 50 Meter

| Rev. | Datum | Änderung |
|---|---|---|
| | | |

Geplante Gastransportleitung AUGUSTA von Wertingen nach Kötz
Planunterlagen zum Planfeststellungsverfahren (PF-V)

Trassierungsplan Lage

Leitung 5100 (WK51)
DN 700 MOP 100
Schutzstreifen 10 m

Weishaupt Planungen GmbH
Planung und Bauüberwachung

im Auftrag der bayernets

| Bundesland: Bayern | Regierungsbezirk: Schwaben | Landkreis: Günzburg | | | |
|---|---|---|---|---|---|
| | Datum | Name | Format | Maßstab | Revision |
| Erstellt | 27.04.2023 | Döring; Hahn / WPG | DIN A3 | 1 : 1.000 | 0 |
| Geprüft | 27.04.2023 | Thiele / WPG | Planname | | Blatt-Nr. |
| Freigegeben | 27.04.2023 | Ambs / bayernets | WK5100_GP_TP_TG_ | | 117 |

Geobasisdaten: Bayerische Vermessungsverwaltung

Anschluss-Blatt-Nr.: 118

Anschluss-Blatt-Nr.: 116

WK5100_GP_TP_TG_230427-WPG.dwg

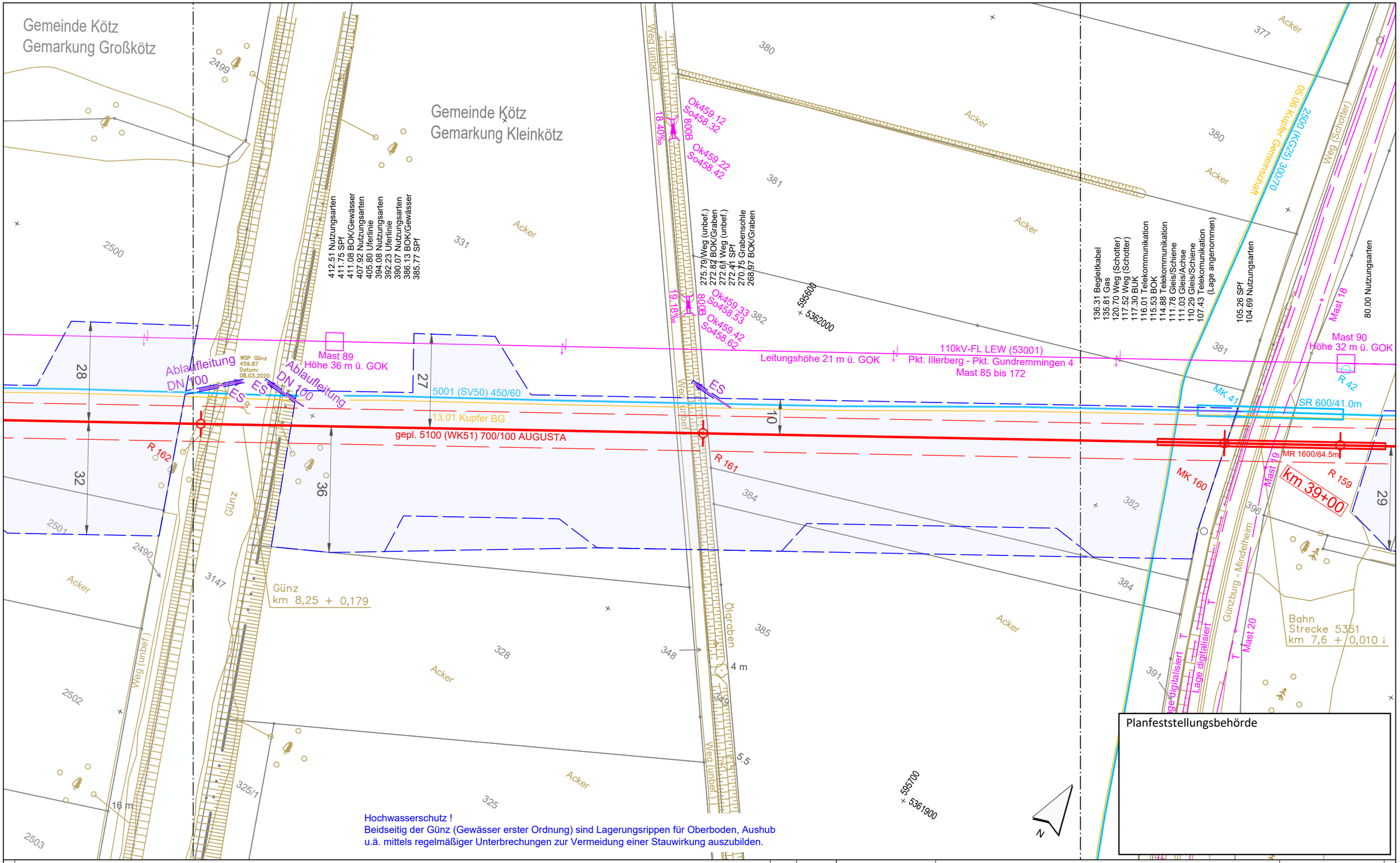


Legende (themenbezogene Auswahl zum vorliegenden Plan; weitere Verwendungen gemäß Symbol-/ Zeichenverzeichnis):

- Gemarkung
- Flurstücks-Grenze
- Topografie
- Fremdleitungen
- Bestand Gas bayernets
- Gastransportleitung geplant
- KKS-Anlagen geplant
- Schutzstreifen (dingliche Sicherung)
- TS-Punkt mit Nr., Winkel u. Koordinate
- Kilometrierung km 00+00
- Schilderpfahl (SPf)
- Schilderpfahl mit Messkontakt (MK)
- Arbeitsstreifen

0 10 20 30 40 50 Meter

| Rev. | Datum | Änderung |
|---|---|---|
| | | |

Geplante Gastransportleitung AUGUSTA von Wertingen nach Kötz
Planunterlagen zum Planfeststellungsverfahren (PF-V)

Trassierungsplan Lage

Leitung 5100 (WK51)
DN 700 MOP 100
Schutzstreifen 10 m

Weishaupt Planungen GmbH
Planung und Bauüberwachung
im Auftrag der bayernets energie transport systeme

| Bundesland: Bayern | Regierungsbezirk: Schwaben | Landkreis: Günzburg | | | |
|---|---|---|---|---|---|
| | Datum | Name | Format | Maßstab | Revision |
| Erstellt | 27.04.2023 | Döring; Hahn / WPG | DIN A3 | 1 : 1.000 | 0 |
| Geprüft | 27.04.2023 | Thiele / WPG | Planname | | Blatt-Nr. |
| Freigegeben | 27.04.2023 | Ambs / bayernets | WK5100_GP_TP_TG_ | | 118 |

Geobasisdaten: Bayerische Vermessungsverwaltung

Anschluss-Blatt-Nr.: 119

Anschluss-Blatt-Nr.: 117

WK5100_GP_TP_TG_230427-WPG.dwg

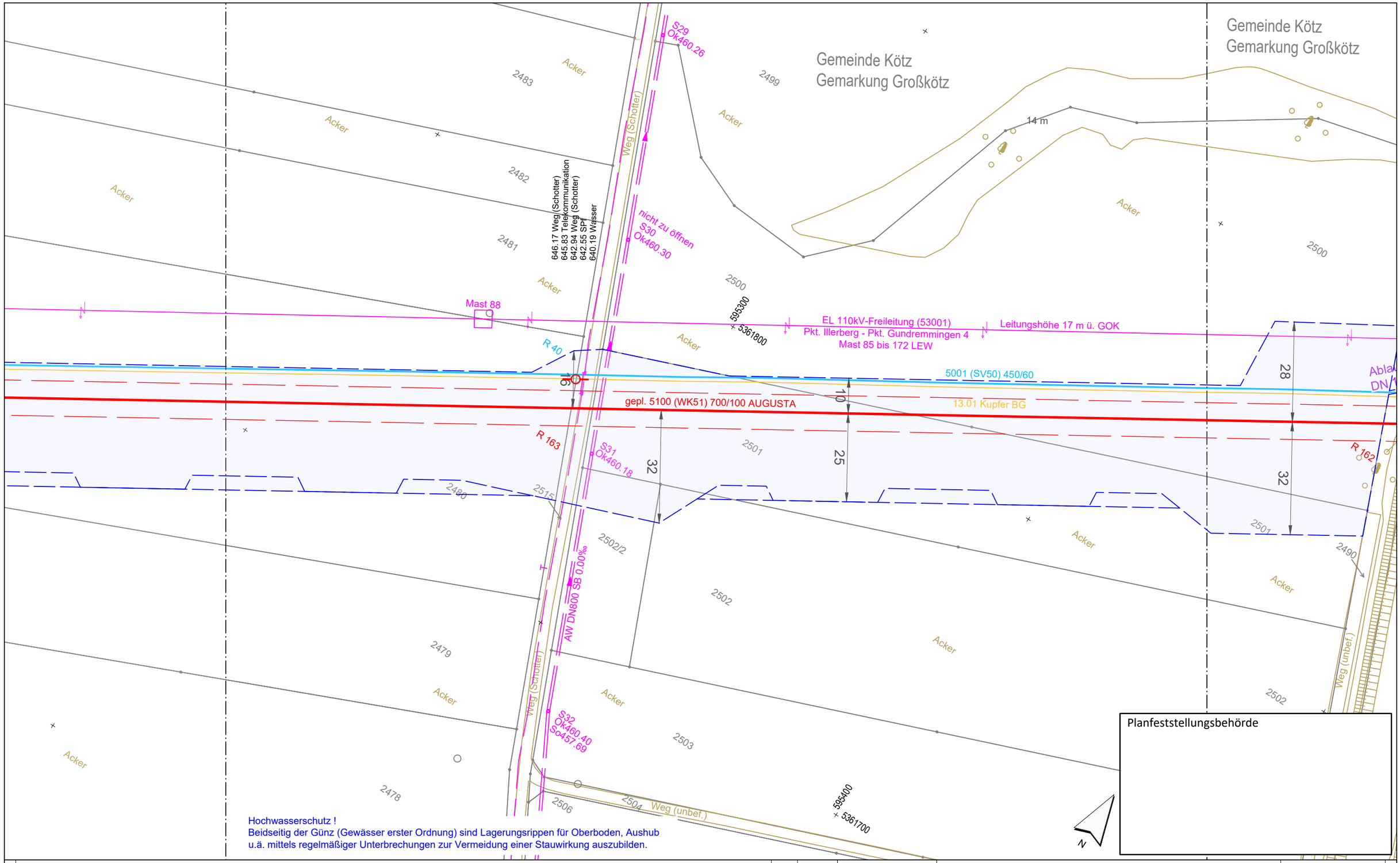


Planfeststellungsbehörde

Hochwasserschutz !
Beidseitig der Günz (Gewässer erster Ordnung) sind Lagerungsrippen für Oberboden, Aushub u.ä. mittels regelmäßiger Unterbrechungen zur Vermeidung einer Stauwirkung auszubilden.

Anschluss-Blatt-Nr.: 120

**Legende** (themenbezogene Auswahl zum vorliegenden Plan; weitere Verwendungen gemäß Symbol-/ Zeichenverzeichnis):

- Gemarkung
- Flurstücks-Grenze
- Topografie
- Fremdleitungen
- Bestand Gas bayernets
- Gastransportleitung geplant
- KKS-Anlagen geplant
- Schutzstreifen (dingliche Sicherung)
- TS-Punkt mit Nr., Winkel u. Koordinate
- Kilometrierung: km 00+00
- Schilderpfahl (SPf)
- Schilderpfahl mit Messkontakt (MK)
- Arbeitsstreifen

0 10 20 30 40 50 Meter

| Rev. | Datum | Änderung |
|---|---|---|
| | | |

Geplante Gastransportleitung AUGUSTA von Wertingen nach Kötz
Planunterlagen zum Planfeststellungsverfahren (PF-V)

Trassierungsplan Lage

Leitung 5100 (WK51)
DN 700 MOP 100
Schutzstreifen 10 m

Weishaupt Planungen GmbH
Planung und Bauüberwachung
im Auftrag der bayernets energie transport systeme

| Bundesland: Bayern | Regierungsbezirk: Schwaben | Landkreis: Günzburg | | | |
|---|---|---|---|---|---|
| | Datum | Name | Format | Maßstab | Revision |
| Erstellt | 27.04.2023 | Döring; Hahn / WPG | DIN A3 | 1 : 1.000 | 0 |
| Geprüft | 27.04.2023 | Thiele / WPG | Planname | | Blatt-Nr. |
| Freigegeben | 27.04.2023 | Ambs / bayernets | WK5100_GP_TP_TG_ | | 119 |

Geobasisdaten: Bayerische Vermessungsverwaltung

Anschluss-Blatt-Nr.: 118

WK5100_GP_TP_TG_230427-WPG.dwg

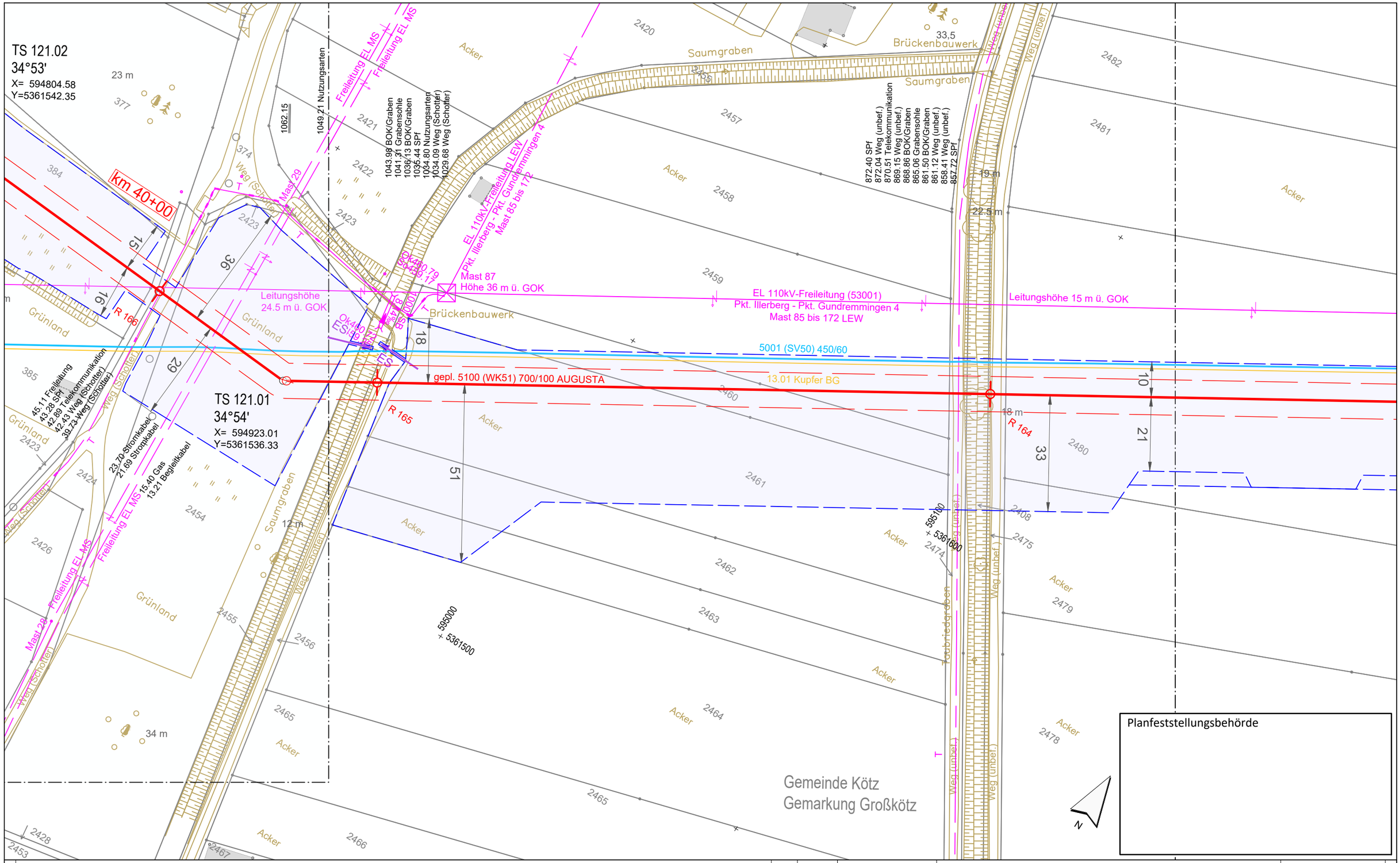


Legende (themenbezogene Auswahl zum vorliegenden Plan; weitere Verwendungen gemäß Symbol-/ Zeichenverzeichnis):

- Gemarkung
- Flurstücks-Grenze
- Topografie
- Fremdleitungen
- Bestand Gas bayernets
- Gastransportleitung geplant
- KKS-Anlagen geplant
- Schutzstreifen (dingliche Sicherung)
- TS-Punkt mit Nr., Winkel u. Koordinate
- Kilometrierung km 00+00
- Schilderpfahl (SPf)
- Schilderpfahl mit Messkontakt (MK)
- Arbeitsstreifen

0 10 20 30 40 50 Meter

| Rev. | Datum | Änderung |
|---|---|---|
| | | |

Geplante Gastransportleitung AUGUSTA von Wertingen nach Kötz
Planunterlagen zum Planfeststellungsverfahren (PF-V)

Trassierungsplan Lage

Leitung 5100 (WK51)
DN 700 MOP 100
Schutzstreifen 10 m

Weishaupt Planungen GmbH
Planung und Bauüberwachung

im Auftrag der bayernets energie transport systeme

| Bundesland: Bayern | Regierungsbezirk: Schwaben | Landkreis: Günzburg | | | |
|---|---|---|---|---|---|
| | Datum | Name | Format | Maßstab | Revision |
| Erstellt | 27.04.2023 | Döring; Hahn / WPG | DIN A3 | 1 : 1.000 | 0 |
| Geprüft | 27.04.2023 | Thiele / WPG | Planname | | Blatt-Nr. |
| Freigegeben | 27.04.2023 | Ambs / bayernets | WK5100_GP_TP_TG | | 120 |

Geobasisdaten: Bayerische Vermessungsverwaltung

Anschluss-Blatt-Nr.: 121

Anschluss-Blatt-Nr.: 119

WK5100_GP_TP_TG_230427-WPG.dwg

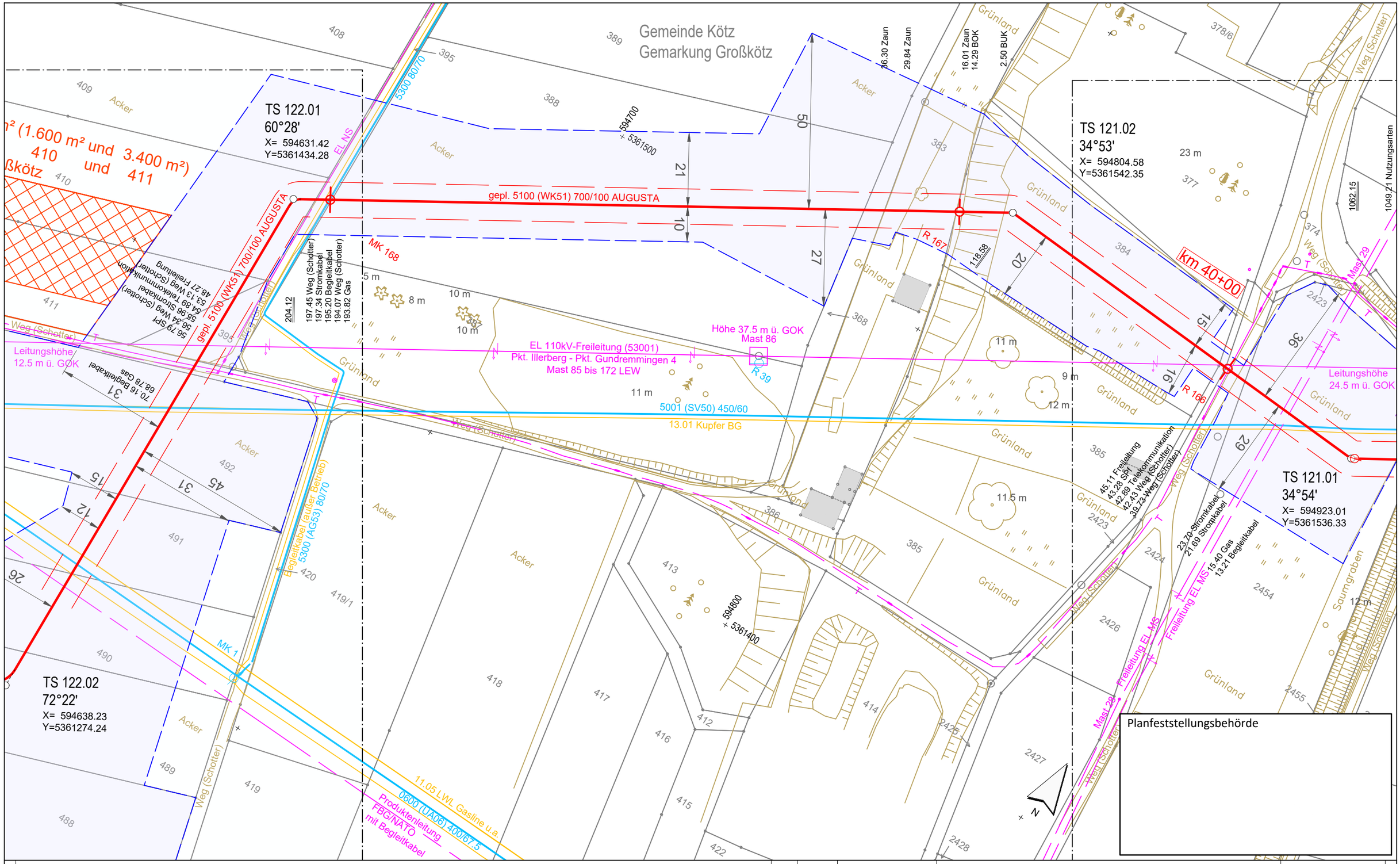


Legende (themenbezogene Auswahl zum vorliegenden Plan; weitere Verwendungen gemäß Symbol-/ Zeichenverzeichnis):

| | | | | | |
|---|---|---|---|---|---|
| Gemarkung | | Gastransportleitung geplant | | Schilderpfahl (SPf) | |
| Flurstücks-Grenze | | KKS-Anlagen geplant | | Schilderpfahl mit Messkontakt (MK) | |
| Topografie | | Schutzstreifen (dingliche Sicherung) | | Arbeitsstreifen | |
| Fremdleitungen | | TS-Punkt mit Nr., Winkel u. Koordinate | | | |
| Bestand Gas bayernets | | Kilometrierung | km 00+00 | | |

0 10 20 30 40 50 Meter

| Rev. | Datum | Änderung |
|---|---|---|
| | | |

Geplante Gastransportleitung AUGUSTA von Wertingen nach Kötz
Planunterlagen zum Planfeststellungsverfahren (PF-V)

Trassierungsplan Lage

Leitung 5100 (WK51)
DN 700 MOP 100
Schutzstreifen 10 m

Weishaupt Planungen GmbH
Planung und Bauüberwachung
im Auftrag der bayernets energie transport systeme

Bundesland: Bayern | Regierungsbezirk: Schwaben | Landkreis: Günzburg

| | Datum | Name | Format | Maßstab | Revision |
|---|---|---|---|---|---|
| Erstellt | 27.04.2023 | Döring; Hahn / WPG | DIN A3 | 1 : 1.000 | 0 |
| Geprüft | 27.04.2023 | Thiele / WPG | Planname | | Blatt-Nr. |
| Freigegeben | 27.04.2023 | Ambs / bayernets | WK5100_GP_TP_TG_ | | 121 |

Geobasisdaten: Bayerische Vermessungsverwaltung

Anschluss-Blatt-Nr.: 122

Anschluss-Blatt-Nr.: 120

WK5100_GP_TP_TG_230427-WPG.dwg

Acker
Fläche 5.000 m² (1.600 m² und 3.400 m²)
FS_Nr. 410 und 411
Gemarkung Großkötz

LP 9

Zufahrt / Abstandsfläche

TS 122.01
60°28'
X= 594631.42
Y=5361434.28

TS 122.02
72°22'
X= 594638.23
Y=5361274.24

11.05 LWL GasLINE u.a.
0600 (UA06) 400/67.5
Begleitkabel

EL 110kV-Freileitung (53001)
Pkt. Illerberg - Pkt. Gundremmingen 4
Mast 85 bis 172 LEW

Mast 85
Höhe 34 m ü. GOK

Leitungshöhe
12.5 m ü. GOK

5001 (SV50) 450/60
13.01 Kupfer BG

Produktenleitung FBG/NATO mit Begleitkabel

127.58 Produktenleitung mit Begleitkabel
123.40 Begleitkabel
120.37 Gas
117.36 Begleitkabel

70.16 Begleitkabel
68.78 Gas

56.79 SPF
56.24 Weg (Schotter)
55.96 Stromkabel
54.89 Telekommunikation
53.13 Weg (Schotter)
48.27 Freileitung

197.45 Weg (Schotter)
197.34 Stromkabel
195.20 Begleitkabel
194.07 Weg (Schotter)
193.82 Gas

204.12

gepl. 5100 (WK51) 700/100 AUGUSTA

Begleitkabel (außer Betrieb)
5300 (AG53) 80/70

Gemeinde Kötz
Gemarkung Großkötz

Molchstation Kötz (WK51)
*Neuerrichtung Molchschleuse und Anbindung der WK51 an Regleranlage (bevorstehender Bau)*

Planfeststellungsbehörde

Legende (themenbezogene Auswahl zum vorliegenden Plan; weitere Verwendungen gemäß Symbol-/ Zeichenverzeichnis):

- Gemarkung
- Flurstücks-Grenze
- Topografie
- Fremdleitungen
- Bestand Gas bayernets
- Gastransportleitung geplant
- KKS-Anlagen geplant
- Schutzstreifen (dingliche Sicherung)
- TS-Punkt mit Nr., Winkel u. Koordinate
- Kilometrierung km 00+00
- Schilderpfahl (SPf)
- Schilderpfahl mit Messkontakt (MK)
- Arbeitsstreifen

0 10 20 30 40 50 Meter

| Rev. | Datum | Änderung |
|---|---|---|
| | | |

Geplante Gastransportleitung AUGUSTA von Wertingen nach Kötz
Planunterlagen zum Planfeststellungsverfahren (PF-V)

Trassierungsplan Lage

Leitung 5100 (WK51)
DN 700 MOP 100
Schutzstreifen 10 m

Weishaupt Planungen GmbH
Planung und Bauüberwachung

im Auftrag der bayernets

| Bundesland: Bayern | Regierungsbezirk: Schwaben | Landkreis: Günzburg | | | |
|---|---|---|---|---|---|
| | Datum | Name | Format | Maßstab | Revision |
| Erstellt | 27.04.2023 | Döring; Hahn / WPG | DIN A3 | 1 : 1.000 | 0 |
| Geprüft | 27.04.2023 | Thiele / WPG | Planname | | Blatt-Nr. |
| Freigegeben | 27.04.2023 | Ambs / bayernets | WK5100_GP_TP_TG | | 122 |

Geobasisdaten: Bayerische Vermessungsverwaltung

Anschluss-Blatt-Nr.: 121

WK5100_GP_TP_TG_230427-WPG.dwg