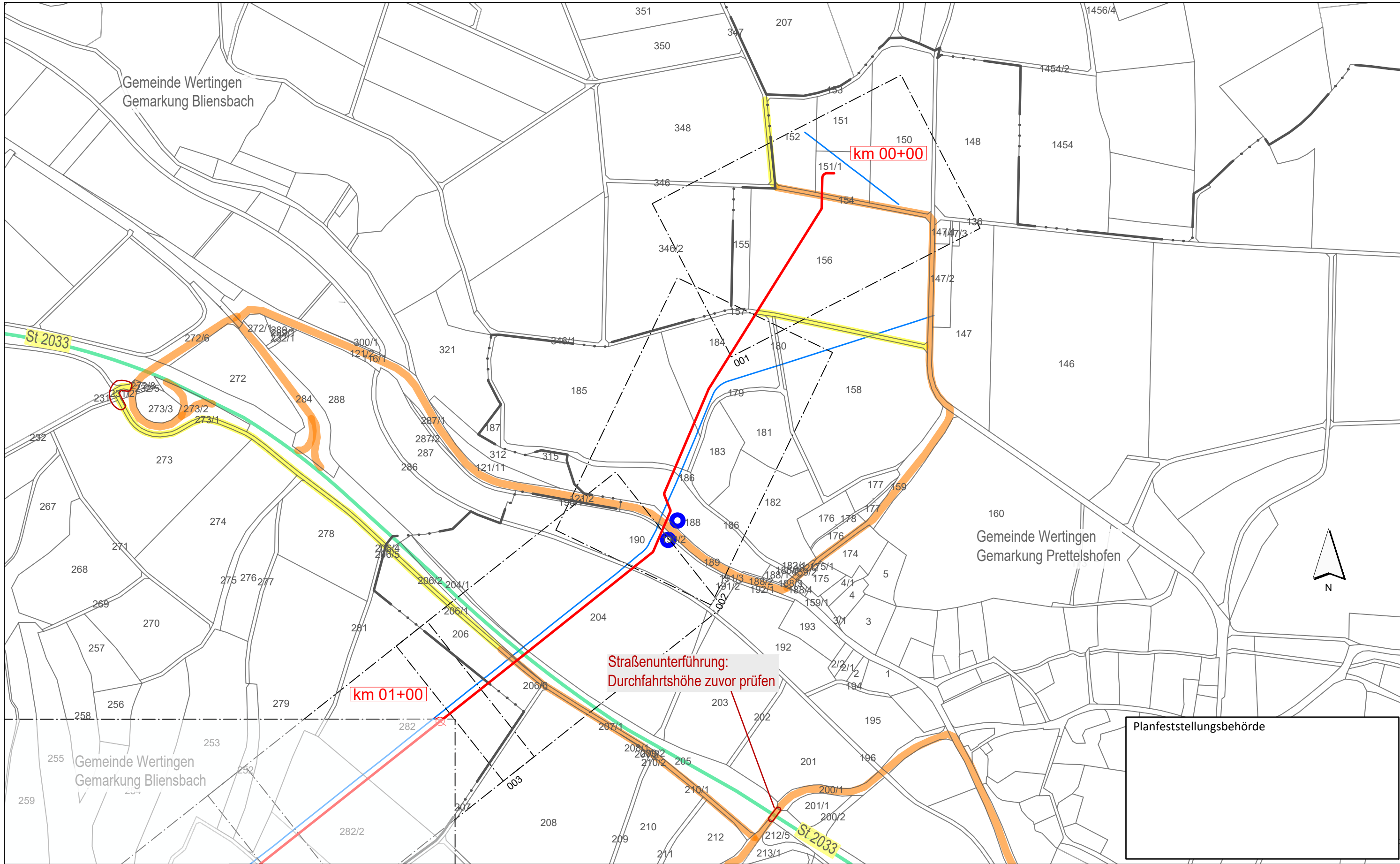


# Gastransportleitung AUGUSTA der *bayernets* GmbH

Antragsunterlagen für das Planfeststellungsverfahren  
gemäß § 43 Energiewirtschaftsgesetz (EnWG)  
im Regierungsbezirk Schwaben

5.2 Lagepläne Baustellenverkehr (M 1:5.000)



Planfeststellungsbehörde

**Legende** (themenbezogene Auswahl zum vorliegenden Plan; weitere Verwendungen gemäß Symbol-/ Zeichenverzeichnis):

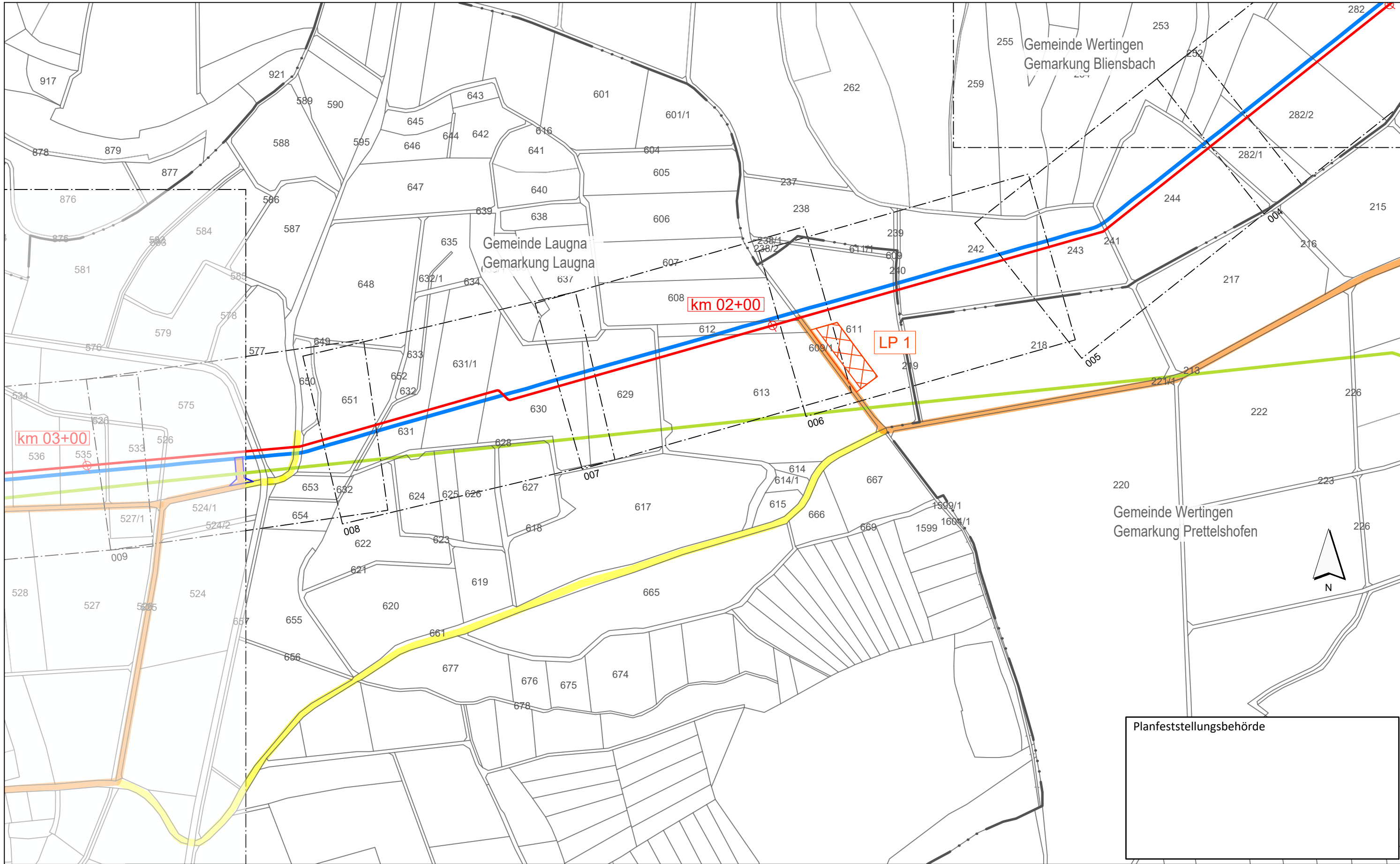
Blattschnitte M 1:1.000 mit Blattnummer		Lagerplatz mit Nr.		beengter Verkehrsraum; Schleppkurve beschränkt	
Gemarkung		Allgemeiner Baustellenverkehr (bis 7,5 t)		bauzeitliche Straßenabfahrt	
Flurstücks-Grenze		Baustellenverkehr Schwerlast		bauzeitliche Baustraße	
Bestand Gas bayernets		regionaler Baustellenverkehr			
Bestand Strom (Freileitungen 110 kV, 380 kV)					
Gastransportleitung geplant					

0 50 100 150 200 250 Meter

Rev.	Datum	Änderung	Geplante Gastransportleitung AUGUSTA von Wertingen nach Kötz Planunterlagen zum Planfeststellungsverfahren (PF-V)		
			<b>Lagepläne Baustellenverkehr</b>		
			Bundesland: Bayern	Regierungsbezirk: Schwaben	Landkreise: Dillingen a.d. Donau
			Leitung 5100 (WK51) DN 700 MOP 100 Schutzstreifen 10 m		
			Datum	Name	Maßstab
			Erstellt	Martin; Hahn / WPG	DIN A3 1 : 5.000
			Geprüft	Thiele / WPG	Revision
			Freigegeben	Ambs, bn	0
			Planname		Blatt-Nr.
			WK5100_GP_TP_LRV_001		
Geobasisdaten: Bayerische Vermessungsverwaltung					

Anschluss-Blatt-Nr.: 2

Anschluss-Blatt-Nr.:



Planfeststellungsbehörde

**Legende** (themenbezogene Auswahl zum vorliegenden Plan; weitere Verwendungen gemäß Symbol-/ Zeichenverzeichnis):

Blattschnitte M 1:1.000 mit Blattnummer	046	Lagerplatz mit Nr.		beengter Verkehrsraum; Schleppkurve beschränkt	
Gemarkung		Allgemeiner Baustellenverkehr (bis 7,5 t)		bauezeitliche Straßenabfahrt	
Flurstücks-Grenze		Baustellenverkehr Schwerlast		bauezeitliche Baustraße	
Bestand Gas bayernets		regionaler Baustellenverkehr			
Bestand Strom (Freileitungen 110 kV, 380 kV)					
Gastransportleitung geplant					

0 50 100 150 200 250 Meter

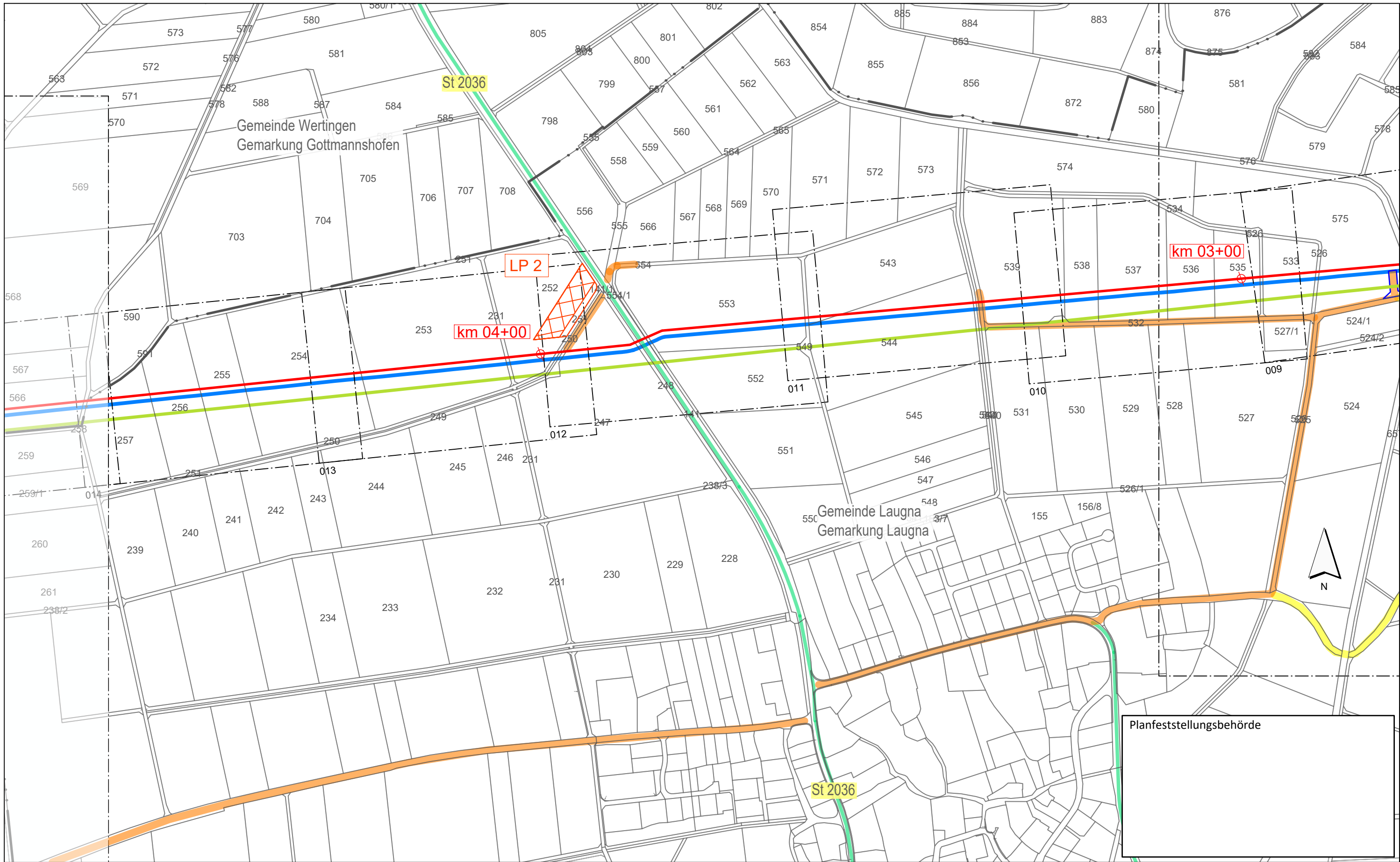
Rev.	Datum	Änderung	Geplante Gastransportleitung AUGUSTA von Wertingen nach Kötz Planunterlagen zum Planfeststellungsverfahren (PF-V)		
			<b>Lagepläne Baustellenverkehr</b>		
			Bundesland: Bayern	Regierungsbezirk: Schwaben	Landkreise: Dillingen a.d.Donau
			Datum	Name	Format
			20.05.2023	Martin / Hahn / WPG	DIN A3
			Geprüft	Thiele / WPG	Maßstab
			Freigegeben	Ambs, bn	1 : 5.000
					Revision
					0
					Blatt-Nr.
					WK5100_GP_TP_LRV_002

Geobasisdaten: Bayerische Vermessungsverwaltung



Anschluss-Blatt-Nr.: 3

Anschluss-Blatt-Nr.: 1



Planfeststellungsbehörde

**Legende** (themenbezogene Auswahl zum vorliegenden Plan; weitere Verwendungen gemäß Symbol-/Zeicherverzeichnis):

Blattschnitte M 1:1.000 mit Blattnummer	046	Lagerplatz mit Nr.		beengter Verkehrsraum; Schleppkurve beschränkt	
Gemarkung		Allgemeiner Baustellenverkehr (bis 7,5 t)		bauezeitliche Straßenabfahrt	
Flurstücks-Grenze		Baustellenverkehr Schwerlast		bauezeitliche Baustraße	
Bestand Gas bayernets		regionaler Baustellenverkehr			
Bestand Strom (Freileitungen 110 kV, 380 kV)					
Gastransportleitung geplant					

0 50 100 150 200 250 Meter

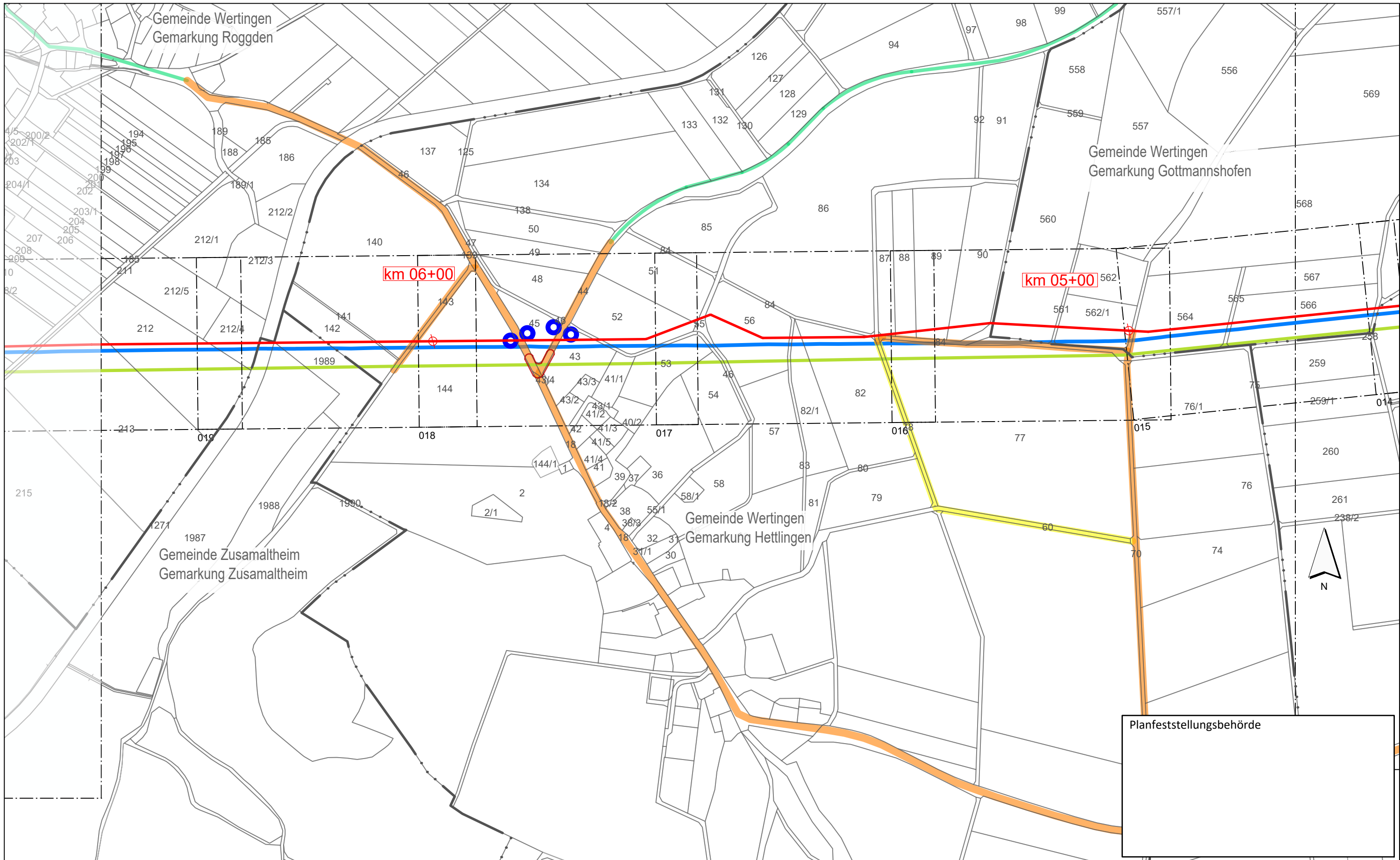
Rev.	Datum	Änderung	Geplante Gastransportleitung AUGUSTA von Wertingen nach Kötz Planunterlagen zum Planfeststellungsverfahren (PF-V)		
			<b>Lagepläne Baustellenverkehr</b>		
			Bundesland: Bayern	Regierungsbezirk: Schwaben	Landkreise: Dillingen a.d. Donau
			Datum	Name	Format
			Erstellt	Martin; Hahn / WPG	DIN A3
			Geprüft	Thiele / WPG	Maßstab
			Freigegeben	Ambs, bn	1 : 5.000
					Revision
					0
					Blatt-Nr.
					WK5100_GP_TP_LRV_003

Geobasisdaten: Bayerische Vermessungsverwaltung

Anschluss-Blatt-Nr.: 4

Anschluss-Blatt-Nr.: 2





Planfeststellungsbehörde

**Legende** (themenbezogene Auswahl zum vorliegenden Plan; weitere Verwendungen gemäß Symbol-/ Zeichenverzeichnis):

Blattschnitte M 1:1.000 mit Blattnummer	046	Lagerplatz mit Nr.		beengter Verkehrsraum; Schleppkurve beschränkt	
Gemarkung		Allgemeiner Baustellenverkehr (bis 7,5 t)		bauezeitliche Straßenabfahrt	
Flurstücks-Grenze		Baustellenverkehr Schwerlast		bauezeitliche Baustraße	
Bestand Gas bayernets		regionaler Baustellenverkehr			
Bestand Strom (Freileitungen 110 kV, 380 kV)					
Gastransportleitung geplant					

0 50 100 150 200 250 Meter

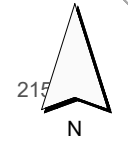
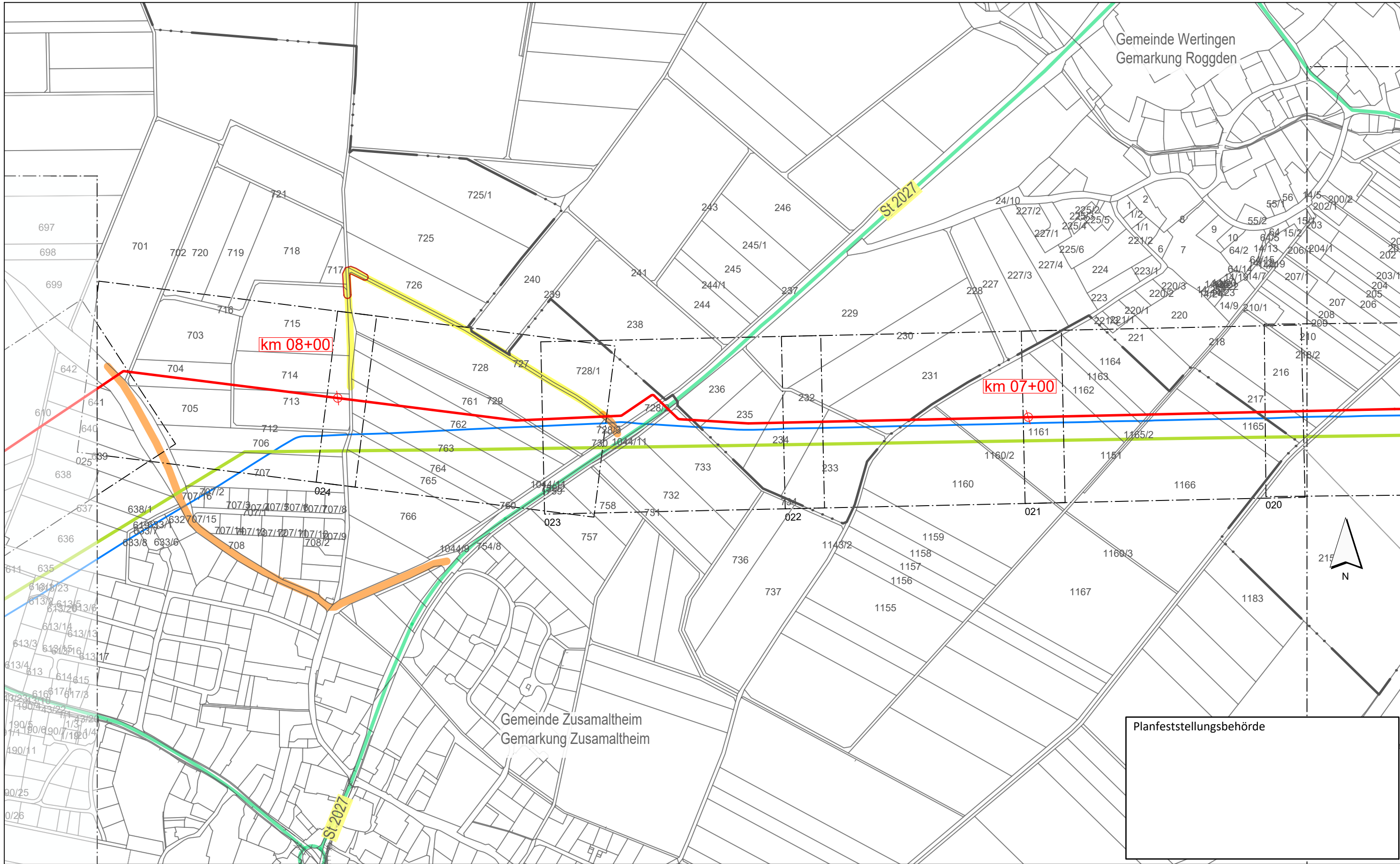
Rev.	Datum	Änderung	Geplante Gastransportleitung AUGUSTA von Wertingen nach Kötz Planunterlagen zum Planfeststellungsverfahren (PF-V)		
			<b>Lagepläne Baustellenverkehr</b>		
			Bundesland: Bayern	Regierungsbezirk: Schwaben	Landkreise: Dillingen a.d. Donau
			Datum	Name	Format
			Erstellt 20.05.2023	Martin; Hahn / WPG	DIN A3
			Geprüft 20.05.2023	Thiele / WPG	Maßstab 1 : 5.000
			Freigegeben 20.05.2023	Ambs, bn	Revision 0
			Planname		Blatt-Nr.
			WK5100_GP_TP_LRV_004		

Geobasisdaten: Bayerische Vermessungsverwaltung

Anschluss-Blatt-Nr.: 5

Anschluss-Blatt-Nr.: 3





Planfeststellungsbehörde

**Legende** (themenbezogene Auswahl zum vorliegenden Plan; weitere Verwendungen gemäß Symbol-/ Zeichenverzeichnis):

Blattschnitte M 1:1.000 mit Blattnummer	046	Lagerplatz mit Nr.		beengter Verkehrsraum; Schleppkurve beschränkt	
Gemarkung		Allgemeiner Baustellenverkehr (bis 7,5 t)		bauzzeitliche Straßenabfahrt	
Flurstücks-Grenze		Baustellenverkehr Schwerlast		bauzzeitliche Baustraße	
Bestand Gas bayernets		regionaler Baustellenverkehr			
Bestand Strom (Freileitungen 110 kV, 380 kV)					
Gastransportleitung geplant					

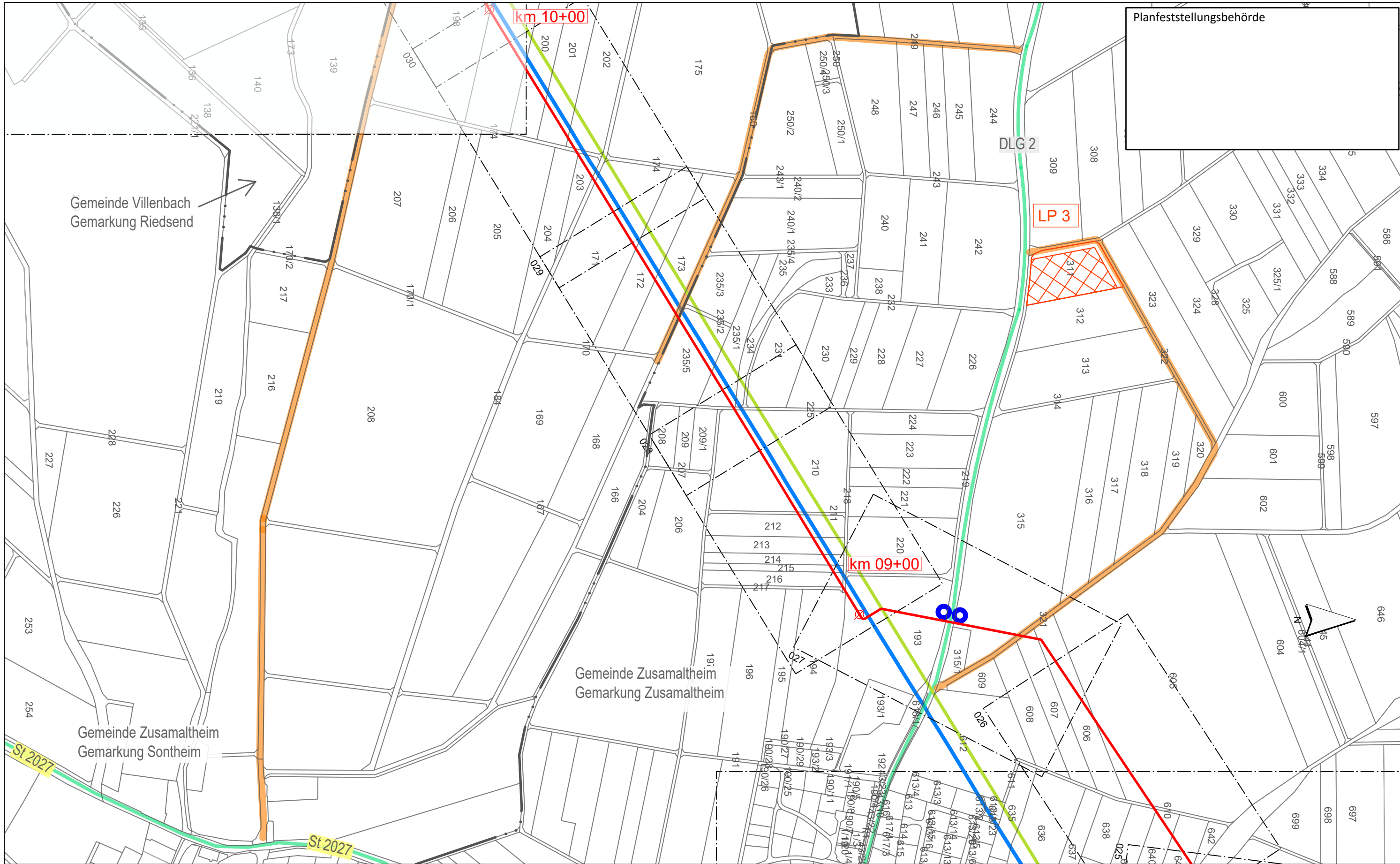
0 50 100 150 200 250 Meter

Rev.	Datum	Änderung	Geplante Gastransportleitung AUGUSTA von Wertingen nach Kötz Planunterlagen zum Planfeststellungsverfahren (PF-V)		
			<b>Lagepläne Baustellenverkehr</b>		
			Bundesland: Bayern	Regierungsbezirk: Schwaben	Landkreise: Dillingen a.d.Donau
			Leitung 5100 (WK51) DN 700 MOP 100 Schutzstreifen 10 m		
			Erstellt	Datum	Name
			Geprüft	Datum	Thiele / WPG
			Freigegeben	Datum	Ambs, bn
			Format	Maßstab	Revision
			DIN A3	1 : 5.000	0
			Planname	Blatt-Nr.	
			WK5100_GP_TP_LRV_005	005	

Geobasisdaten: Bayerische Vermessungsverwaltung

Anschluss-Blatt-Nr.: 6

Anschluss-Blatt-Nr.: 4



Planfeststellungsbehörde

Gemeinde Villenbach  
Gemarkung Riedsend

Gemeinde Zusamaltheim  
Gemarkung Zusamaltheim

Gemeinde Zusamaltheim  
Gemarkung Sontheim

**Legende** (themenbezogene Auswahl zum vorliegenden Plan; weitere Verwendungen gemäß Symbol-/ Zeichenverzeichnis):

Blattschnitte M 1:1.000 mit Blattnummer		Lagerplatz mit Nr.		beengter Verkehrsraum; Schleppkurve beschränkt	
Gemarkung		Allgemeiner Baustellenverkehr (bis 7,5 t)		bauteilzeitliche Straßenabfahrt	
Flurstücks-Grenze		Baustellenverkehr Schwerlast		bauteilzeitliche Baustraße	
Bestand Gas bayernets		regionaler Baustellenverkehr			
Bestand Strom (Freileitungen 110 kV, 380 kV)					
Gastransportleitung geplant					

0 50 100 150 200 250 Meter

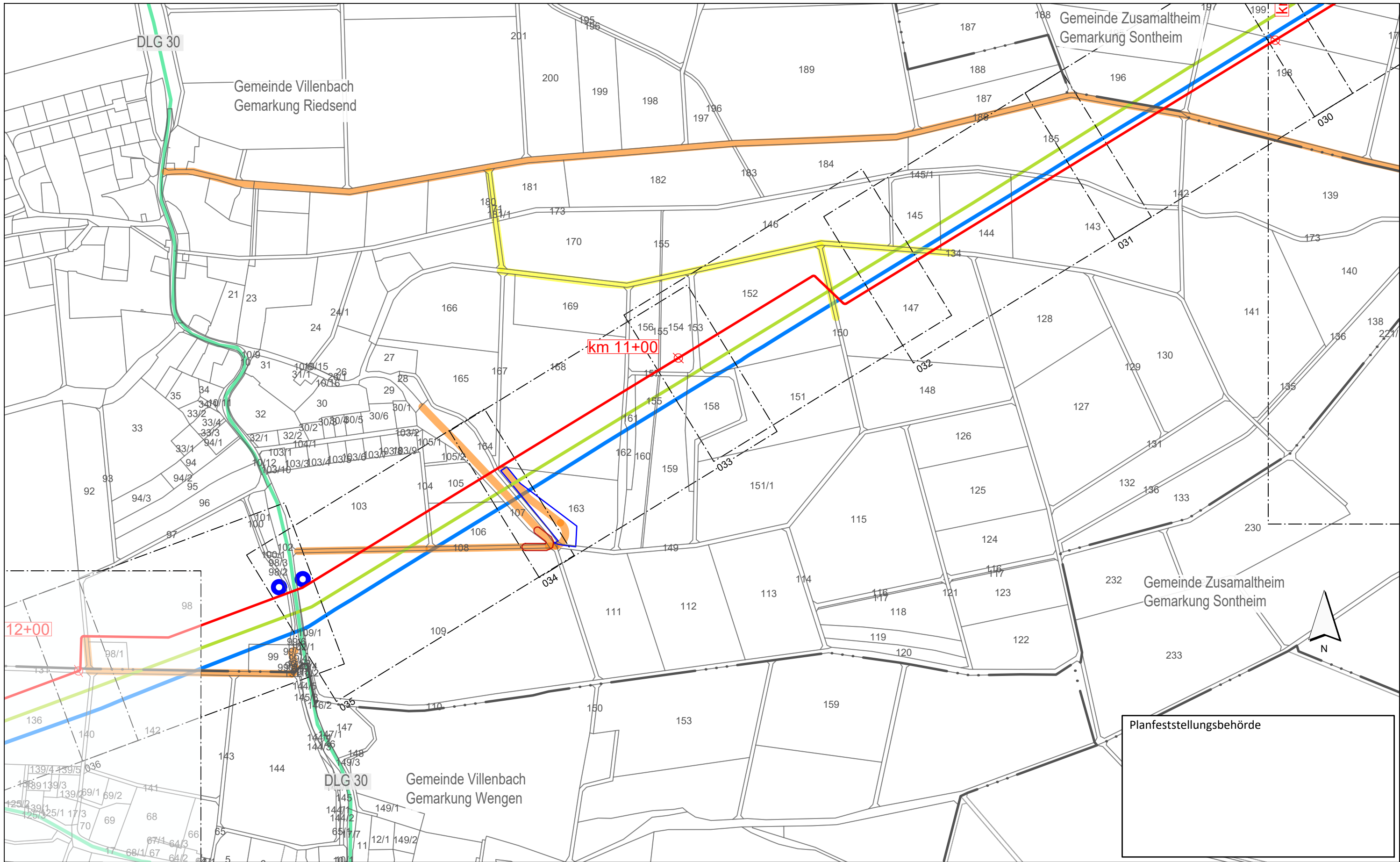
Rev.	Datum	Änderung	Geplante Gastransportleitung AUGUSTA von Wertingen nach Kötz Planunterlagen zum Planfeststellungsverfahren (PF-V)		
			<b>Lagepläne Baustellenverkehr</b>		
			Bundesland: Bayern	Regierungsbezirk: Schwaben	Landkreise: Dillingen a.d. Donau
			Leitung 5100 (WK51) DN 700 MOP 100 Schutzstreifen 10 m		
			Datum	Name	Format
			Erstellt	Martin; Hahn / WPG	DIN A3
			Geprüft	Thiele / WPG	Maßstab
			Freigegeben	Ambs, bn	1 : 5.000
					Revision
					0
					Blatt-Nr.
					WK5100_GP_TP_LRV_006

Geobasisdaten: Bayerische Vermessungsverwaltung



Anschlussschnitt: Blatt-Nr. 7

Anschlussschnitt: Blatt-Nr. 5



**Legende** (themenbezogene Auswahl zum vorliegenden Plan; weitere Verwendungen gemäß Symbol-/ Zeichenverzeichnis):

Blattschnitte M 1:1.000 mit Blattnummer		Lagerplatz mit Nr.		beengter Verkehrsraum; Schleppkurve beschränkt	
Gemarkung		Allgemeiner Baustellenverkehr (bis 7,5 t)		bauezeitliche Straßenabfahrt	
Flurstücks-Grenze		Baustellenverkehr Schwerlast		bauezeitliche Baustraße	
Bestand Gas bayernets		regionaler Baustellenverkehr			
Bestand Strom (Freileitungen 110 kV, 380 kV)					
Gastransportleitung geplant					

0 50 100 150 200 250 Meter

Rev.	Datum	Änderung	Geplante Gastransportleitung AUGUSTA von Wertingen nach Kötz Planunterlagen zum Planfeststellungsverfahren (PF-V)		
			<b>Lagepläne Baustellenverkehr</b>		
			Bundesland: Bayern	Regierungsbezirk: Schwaben	Landkreise: Dillingen a.d.Donau
			Leitung 5100 (WK51) DN 700 MOP 100 Schutzstreifen 10 m		
			Datum	Name	Format
			Erstellt	Martin; Hahn / WPG	DIN A3
			Geprüft	Thiele / WPG	Maßstab
			Freigegeben	Ambs, bn	1 : 5.000
					Revision
					0
					Blatt-Nr.
					WK5100_GP_TP_LRV_007

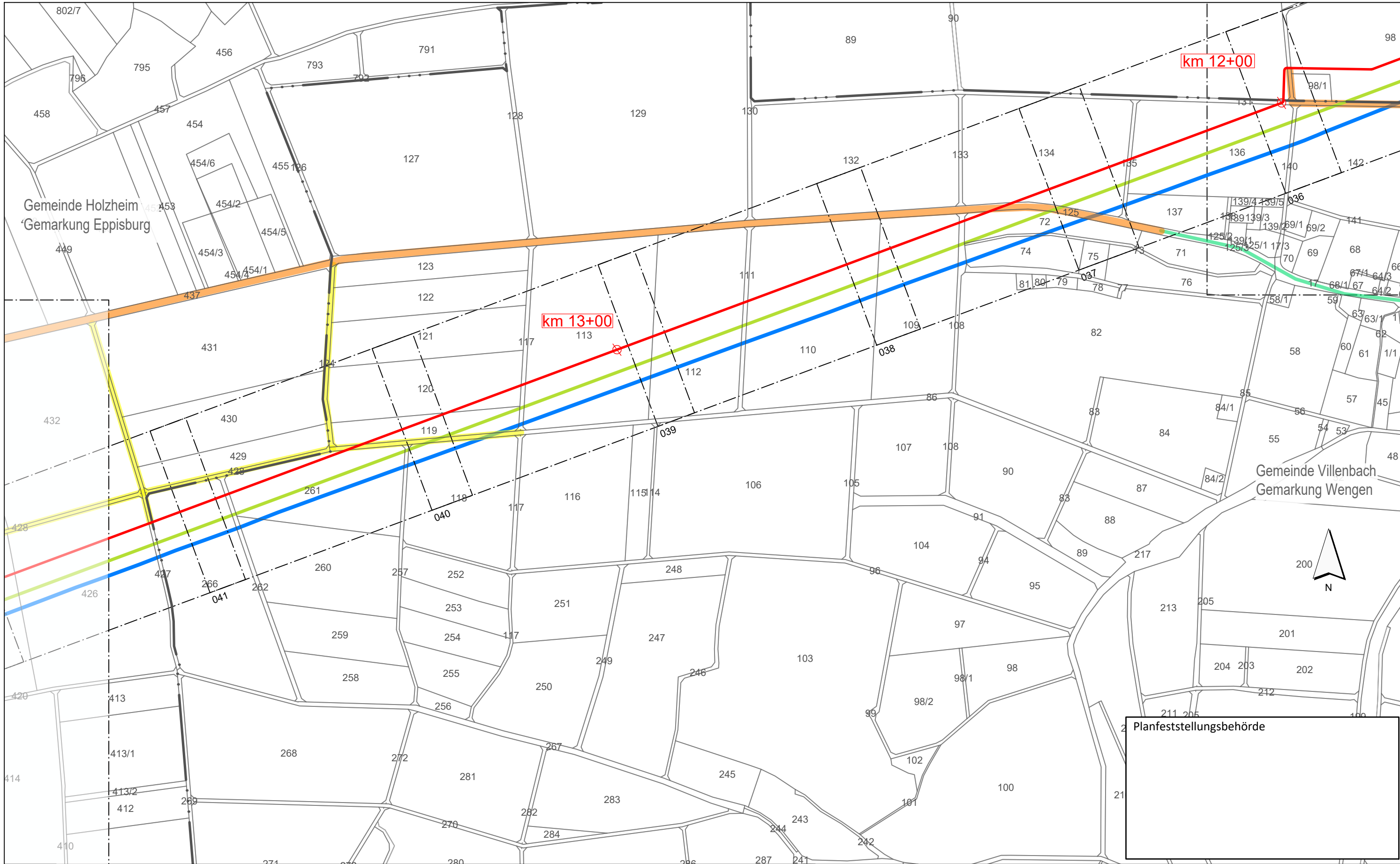
Geobasisdaten: Bayerische Vermessungsverwaltung

Planfeststellungsbehörde

Anschluss-Blatt-Nr.: 8

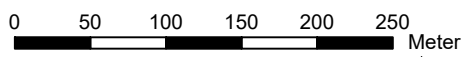
Anschluss-Blatt-Nr.: 6





**Legende** (themenbezogene Auswahl zum vorliegenden Plan; weitere Verwendungen gemäß Symbol-/ Zeichenverzeichnis):

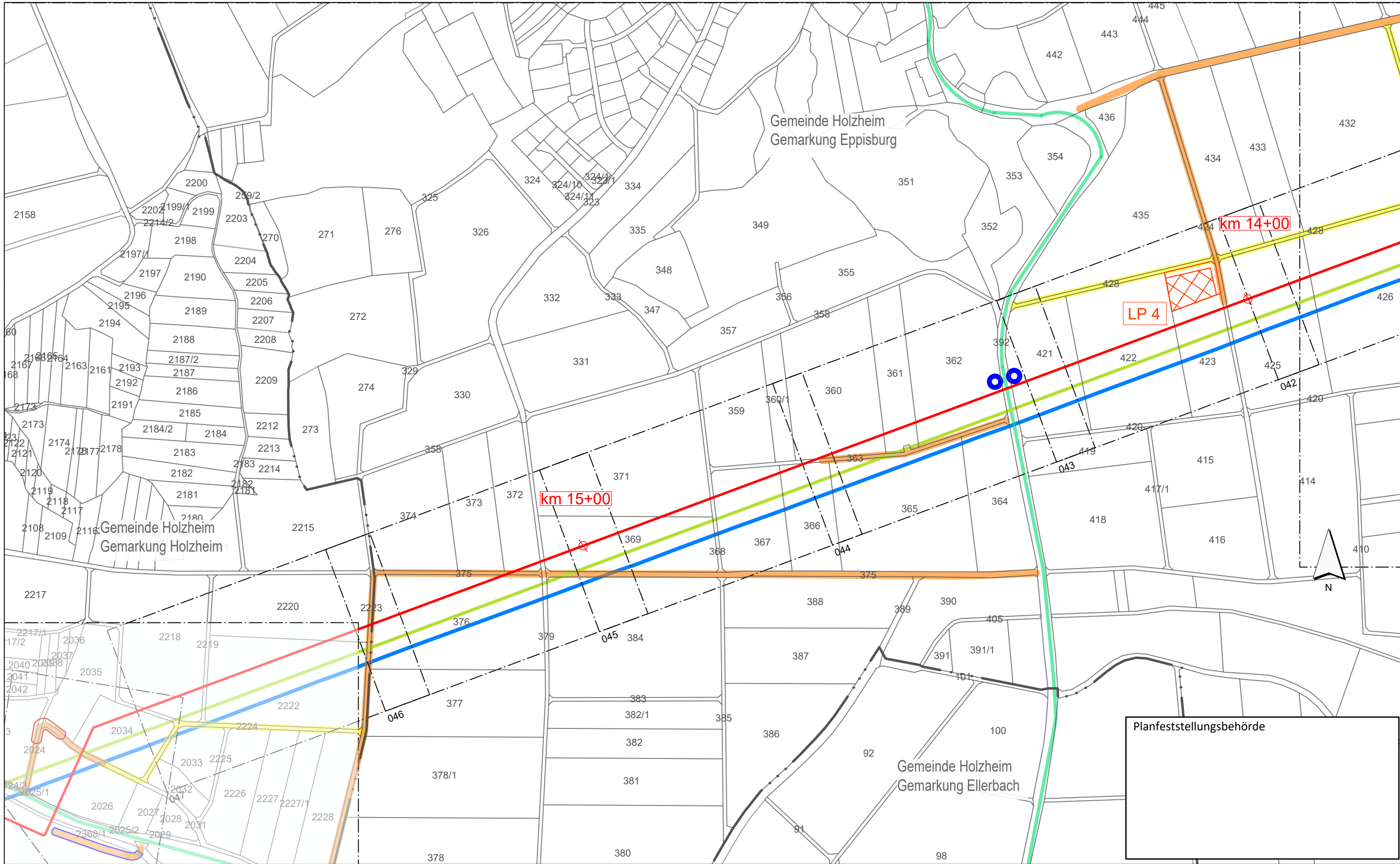
Blattschnitte M 1:1.000 mit Blattnummer		Lagerplatz mit Nr.		beengter Verkehrsraum; Schleppkurve beschränkt	
Gemarkung		Allgemeiner Baustellenverkehr (bis 7,5 t)		bauteilzeitliche Straßenabfahrt	
Flurstücks-Grenze		Baustellenverkehr Schwerlast		bauteilzeitliche Baustraße	
Bestand Gas bayernets		regionaler Baustellenverkehr			
Bestand Strom (Freileitungen 110 kV, 380 kV)					
Gastransportleitung geplant					



Planfeststellungsbehörde

Rev.	Datum	Änderung	Geplante Gastransportleitung AUGUSTA von Wertingen nach Kötz		
			Planunterlagen zum Planfeststellungsverfahren (PF-V)		
			<b>Lagepläne Baustellenverkehr</b>		
			Bundesland: Bayern	Regierungsbezirk: Schwaben	Landkreise: Dillingen a.d.Donau
			Datum	Name	Format
			Erstellt	Martin; Hahn / WPG	DIN A3
			Geprüft	Thiele / WPG	Maßstab
			Freigegeben	Ambs, bn	Revision
					0
					Blatt-Nr.
					WK5100_GP_TP_LRV_008





**Legende** (themenbezogene Auswahl zum vorliegenden Plan; weitere Verwendungen gemäß Symbol-/ Zeichenverzeichnis):

Blattschnitte M 1:1.000 mit Blattnummer		Lagerplatz mit Nr.		beengter Verkehrsraum; Schleppkurve beschränkt	
Gemarkung		Allgemeiner Baustellenverkehr (bis 7,5 t)		bauteilzeitliche Straßenabfahrt	
Flurstücks-Grenze		Baustellenverkehr Schwerlast		bauteilzeitliche Baustraße	
Bestand Gas bayernets		regionaler Baustellenverkehr			
Bestand Strom (Freileitungen 110 kV, 380 kV)					
Gastransportleitung geplant					

0 50 100 150 200 250 Meter

Rev.	Datum	Änderung	Geplante Gastransportleitung AUGUSTA von Wertingen nach Kötz Planunterlagen zum Planfeststellungsverfahren (PF-V)		
			<b>Lagepläne Baustellenverkehr</b>		
			Bundesland: Bayern	Regierungsbezirk: Schwaben	Landkreise: Dillingen a.d.Donau
			Leitung 5100 (WK51) DN 700 MOP 100 Schutzstreifen 10 m		
			Datum	Name	Format
			20.05.2023	Martin; Hahn / WPG	DIN A3
			Geprüft	Thiele / WPG	Maßstab
			Freigegeben	Ambs, bn	1 : 5.000
					Revision
					0
					Blatt-Nr.
					WK5100_GP_TP_LRV_009

Geobasisdaten: Bayerische Vermessungsverwaltung

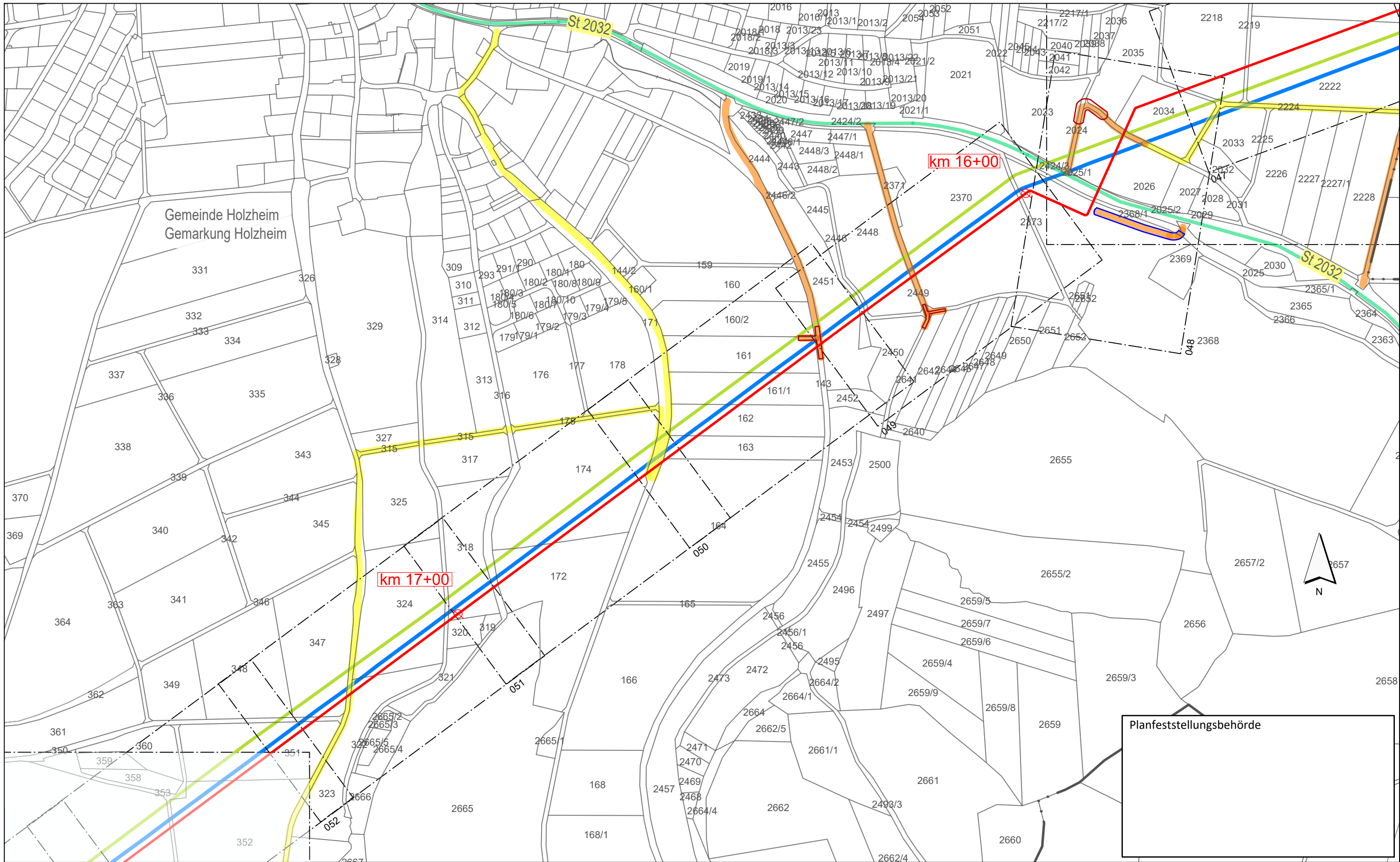
Planfeststellungsbehörde

Weihschupf Planungen GmbH  
Planung und Baubewertung

im Auftrag der  
**bayernets**  
energietechnik systeme

Anschluss-Blatt-Nr.: 10

Anschluss-Blatt-Nr.: 8



Planfeststellungsbehörde

**Legende** (themenbezogene Auswahl zum vorliegenden Plan; weitere Verwendungen gemäß Symbol-/ Zeichenverzeichnis):

Blattschnitte M 1:1.000 mit Blattnummer **046**

Gemarkung **Gemeinde Holzheim Gemarkung Holzheim**

Flurstücks-Grenze

Bestand Gas bayernets

Bestand Strom (Freileitungen 110 kV, 380 kV)

Gastransportleitung geplant

Lagerplatz mit Nr. **046**

Allgemeiner Baustellenverkehr (bis 7,5 t)

Baustellenverkehr Schwerlast

regionaler Baustellenverkehr

beengter Verkehrsraum; Schleppkurve beschränkt

bauezeitliche Straßenabfahrt

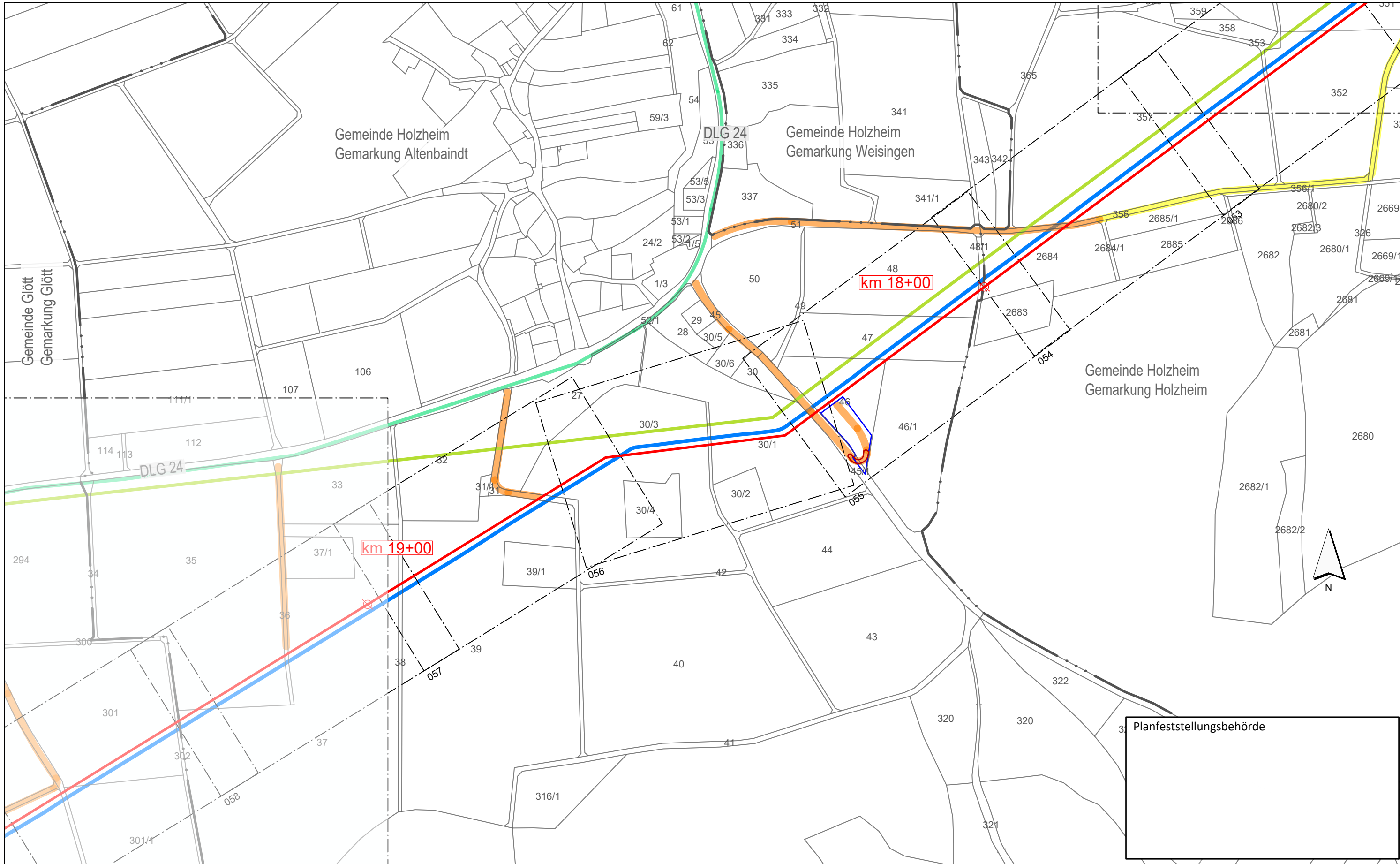
bauezeitliche Baustraße

0 50 100 150 200 250 Meter

Rev.	Datum	Änderung	Geplante Gastransportleitung AUGUSTA von Wertingen nach Kötz Planunterlagen zum Planfeststellungsverfahren (PF-V)		
			<b>Lagepläne Baustellenverkehr</b>		
			Bundesland: Bayern	Regierungsbezirk: Schwaben	Landkreise: Dillingen a.d. Donau
			Datum	Name	Format
			Erstellt 20.05.2023	Martin; Hahn / WPG	DIN A3
			Geprüft 20.05.2023	Thiele / WPG	Maßstab 1 : 5.000
			Freigegeben 20.05.2023	Ambs, bn	Revision 0
			Plannamen		Blatt-Nr.
			WK5100_GP_TP_LRV_010		
Geobasisdaten: Bayerische Vermessungsverwaltung			Anschluss-Blatt-Nr.: 9		



Leitung 5100 (WK51)  
DN 700 MOP 100  
Schutzstreifen 10 m



Planfeststellungsbehörde

**Legende** (themenbezogene Auswahl zum vorliegenden Plan; weitere Verwendungen gemäß Symbol-/ Zeichenverzeichnis):

Blattschnitte M 1:1.000 mit Blattnummer		Lagerplatz mit Nr.		beengter Verkehrsraum; Schleppkurve beschränkt	
Gemarkung		Allgemeiner Baustellenverkehr (bis 7,5 t)		bauezeitliche Straßenabfahrt	
Flurstücks-Grenze		Baustellenverkehr Schwerlast		bauezeitliche Baustraße	
Bestand Gas bayernets		regionaler Baustellenverkehr			
Bestand Strom (Freileitungen 110 kV, 380 kV)					
Gastransportleitung geplant					

0 50 100 150 200 250 Meter

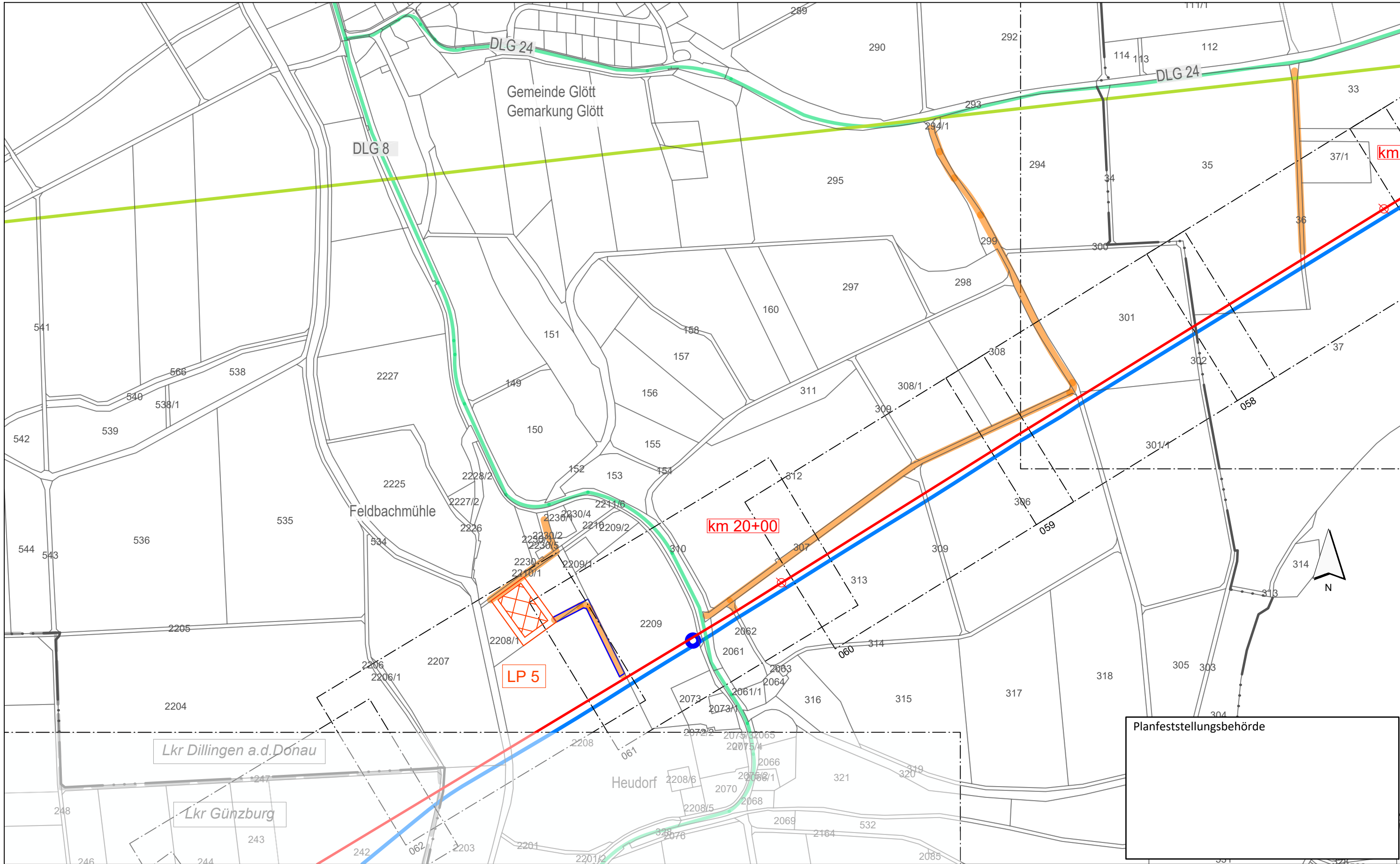
Rev.	Datum	Änderung	Geplante Gastransportleitung AUGUSTA von Wertingen nach Kötz Planunterlagen zum Planfeststellungsverfahren (PF-V)		
			<b>Lagepläne Baustellenverkehr</b>		
			Bundesland: Bayern	Regierungsbezirk: Schwaben	Landkreise: Dillingen a.d.Donau
			Leitung 5100 (WK51) DN 700 MOP 100 Schutzstreifen 10 m		
			Datum	Name	Format
			20.05.2023	Martin; Hahn / WPG	DIN A3
			Geprüft	Thiele / WPG	Maßstab
			Freigegeben	Ambs, bn	1 : 5.000
					Revision
					0
					Blatt-Nr.
					WK5100_GP_TP_LRV_011

Geobasisdaten: Bayerische Vermessungsverwaltung

Anschluss-Blatt-Nr.: 12

Anschluss-Blatt-Nr.: 10





**Legende** (themenbezogene Auswahl zum vorliegenden Plan; weitere Verwendungen gemäß Symbol-/ Zeichenverzeichnis):

Blattschnitte M 1:1.000 mit Blattnummer		Lagerplatz mit Nr.		beengter Verkehrsraum; Schleppkurve beschränkt	
Gemarkung		Allgemeiner Baustellenverkehr (bis 7,5 t)		bauezeitliche Straßenabfahrt	
Flurstücks-Grenze		Baustellenverkehr Schwerlast		bauezeitliche Baustraße	
Bestand Gas bayernets		regionaler Baustellenverkehr			
Bestand Strom (Freileitungen 110 kV, 380 kV)					
Gastransportleitung geplant					

Rev.	Datum	Änderung

**Geplante Gastransportleitung AUGUSTA von Wertingen nach Kötz**  
**Planunterlagen zum Planfeststellungsverfahren (PF-V)**

**Lagepläne Baustellenverkehr**

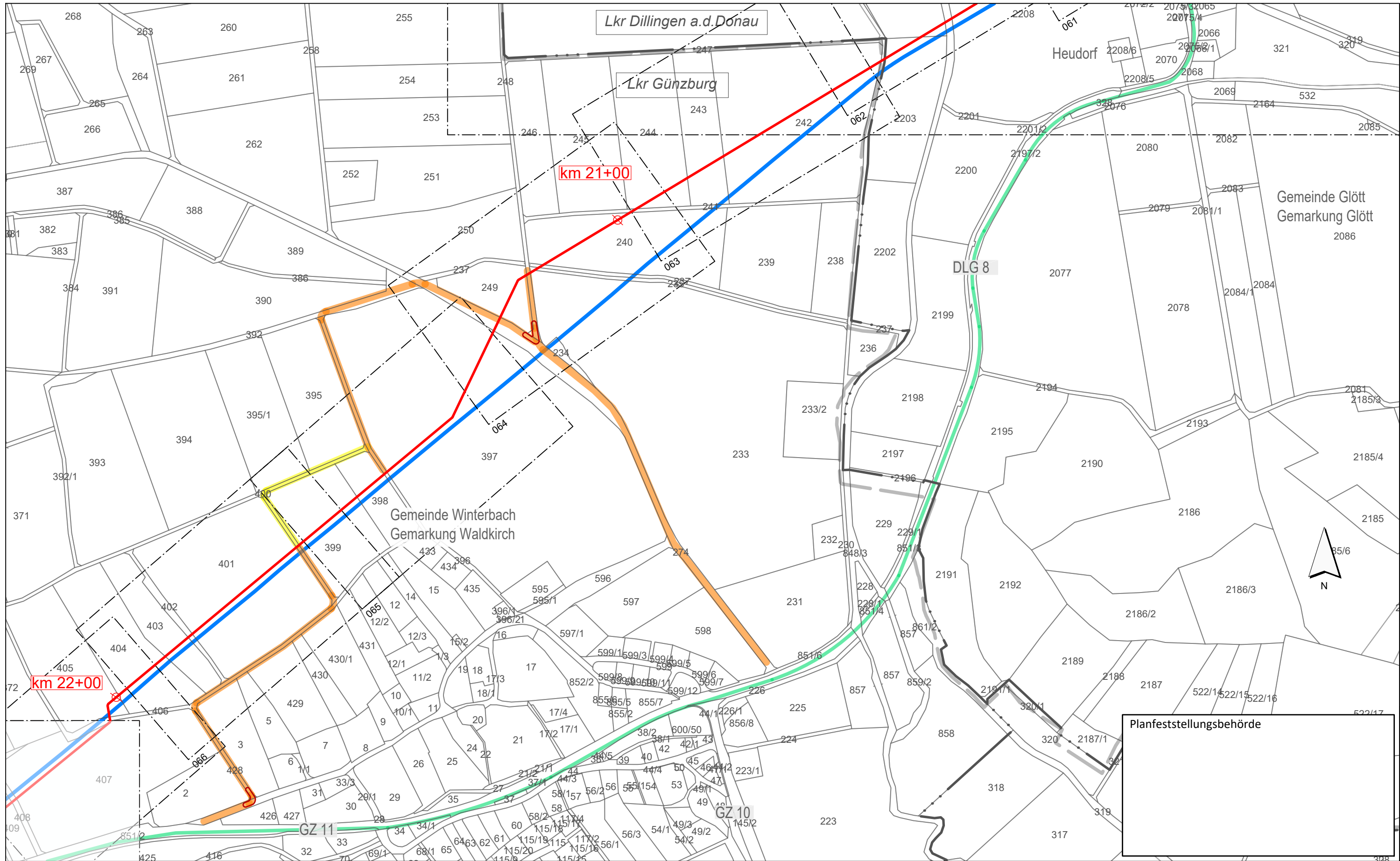
Leitung 5100 (WK51)  
 DN 700 MOP 100  
 Schutzstreifen 10 m

Bundesland: Bayern	Regierungsbezirk: Schwaben	Landkreise: Dillingen a.d. Donau, Günzburg		
Datum	Name	Format	Maßstab	Revision
Erstellt 20.05.2023	Martin; Hahn / WPG	DIN A3	1 : 5.000	0
Geprüft 20.05.2023	Thiele / WPG	Planname	Blatt-Nr.	
Freigegeben 20.05.2023	Ambs, bn	WK5100_GP_TP_LRV_012		

Geobasisdaten: Bayerische Vermessungsverwaltung

Anschluss-Blatt-Nr.: 13

Anschluss-Blatt-Nr.: 11



**Legende** (themenbezogene Auswahl zum vorliegenden Plan; weitere Verwendungen gemäß Symbol-/ Zeichenverzeichnis):

Blattschnitte M 1:1.000 mit Blattnummer		Lagerplatz mit Nr.		beengter Verkehrsraum; Schleppkurve beschränkt	
Gemarkung		Allgemeiner Baustellenverkehr (bis 7,5 t)		bauzzeitliche Straßenabfahrt	
Flurstücks-Grenze		Baustellenverkehr Schwerlast		bauzzeitliche Baustraße	
Bestand Gas bayernets		regionaler Baustellenverkehr			
Bestand Strom (Freileitungen 110 kV, 380 kV)					
Gastransportleitung geplant					

0 50 100 150 200 250 Meter

Rev.	Datum	Änderung	Geplante Gastransportleitung AUGUSTA von Wertingen nach Kötz Planunterlagen zum Planfeststellungsverfahren (PF-V)		
			<b>Lagepläne Baustellenverkehr</b>		
			Bundesland: Bayern	Regierungsbezirk: Schwaben	Landkreise: Dillingen a.d. Donau, Günzburg
			Datum	Name	Format
			20.05.2023	Martin; Hahn / WPG	DIN A3
			Geprüft	Thiele / WPG	Maßstab
			Freigegeben	Ambs, bn	1 : 5.000
					Revision
					0
					Blatt-Nr.
					WK5100_GP_TP_LRV_013

Geobasisdaten: Bayerische Vermessungsverwaltung

**Planfeststellungsbehörde**

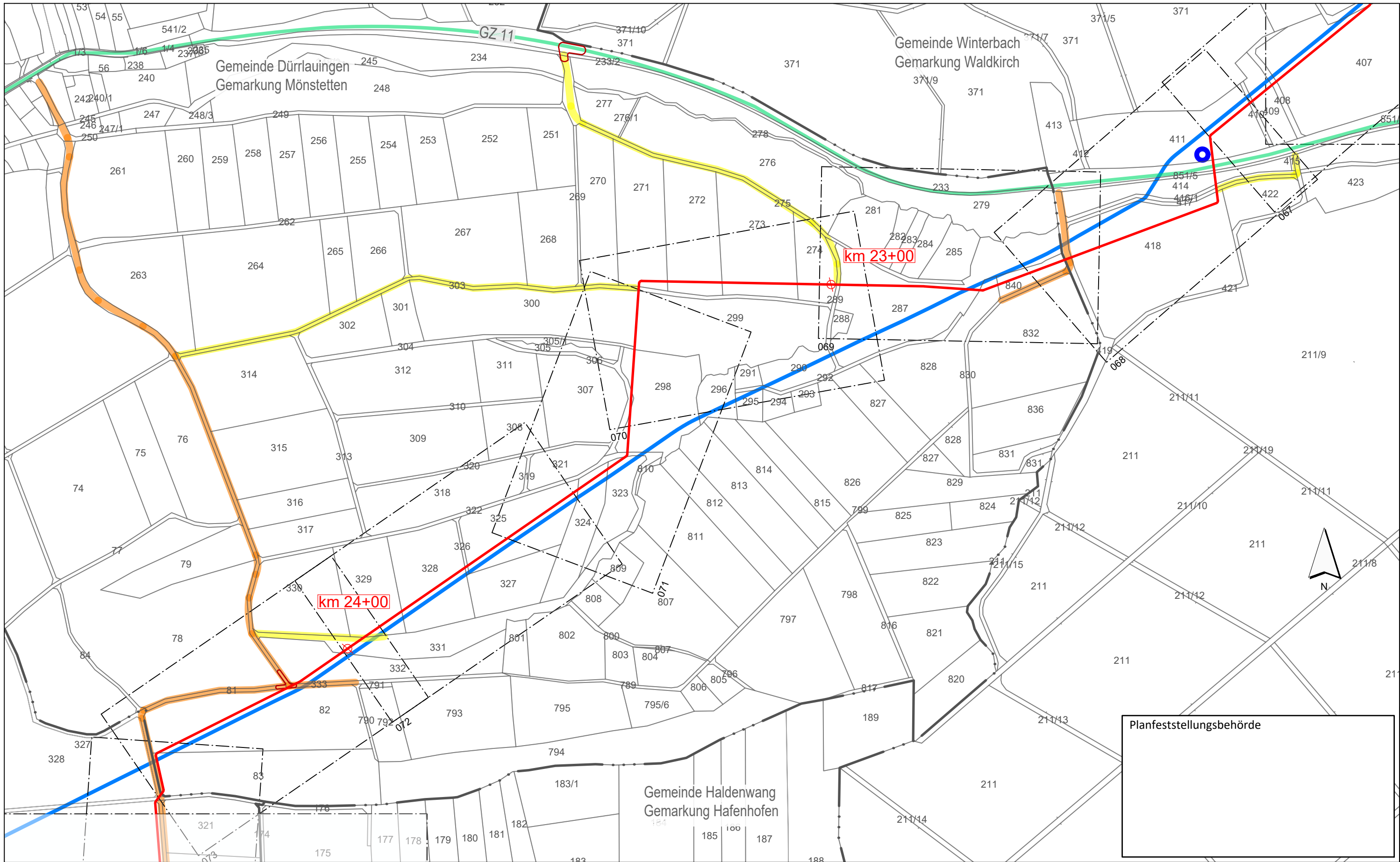
Weihaupt Planungen GmbH  
Planung und Bauberechnung

im Auftrag der  
**bayernets**  
energietechnik systeme

Leitung 5100 (WK51)  
DN 700 MOP 100  
Schutzstreifen 10 m

Anschluss-Blatt-Nr.: 14

Anschluss-Blatt-Nr.: 12



Planfeststellungsbehörde

**Legende** (themenbezogene Auswahl zum vorliegenden Plan; weitere Verwendungen gemäß Symbol-/ Zeichenverzeichnis):

Blattschnitte M 1:1.000 mit Blattnummer		Lagerplatz mit Nr.		beengter Verkehrsraum; Schleppkurve beschränkt	
Gemarkung		Allgemeiner Baustellenverkehr (bis 7,5 t)		bauezeitliche Straßenabfahrt	
Flurstücks-Grenze		Baustellenverkehr Schwerlast		bauezeitliche Baustraße	
Bestand Gas bayernets		regionaler Baustellenverkehr			
Bestand Strom (Freileitungen 110 kV, 380 kV)					
Gastransportleitung geplant					

0 50 100 150 200 250 Meter


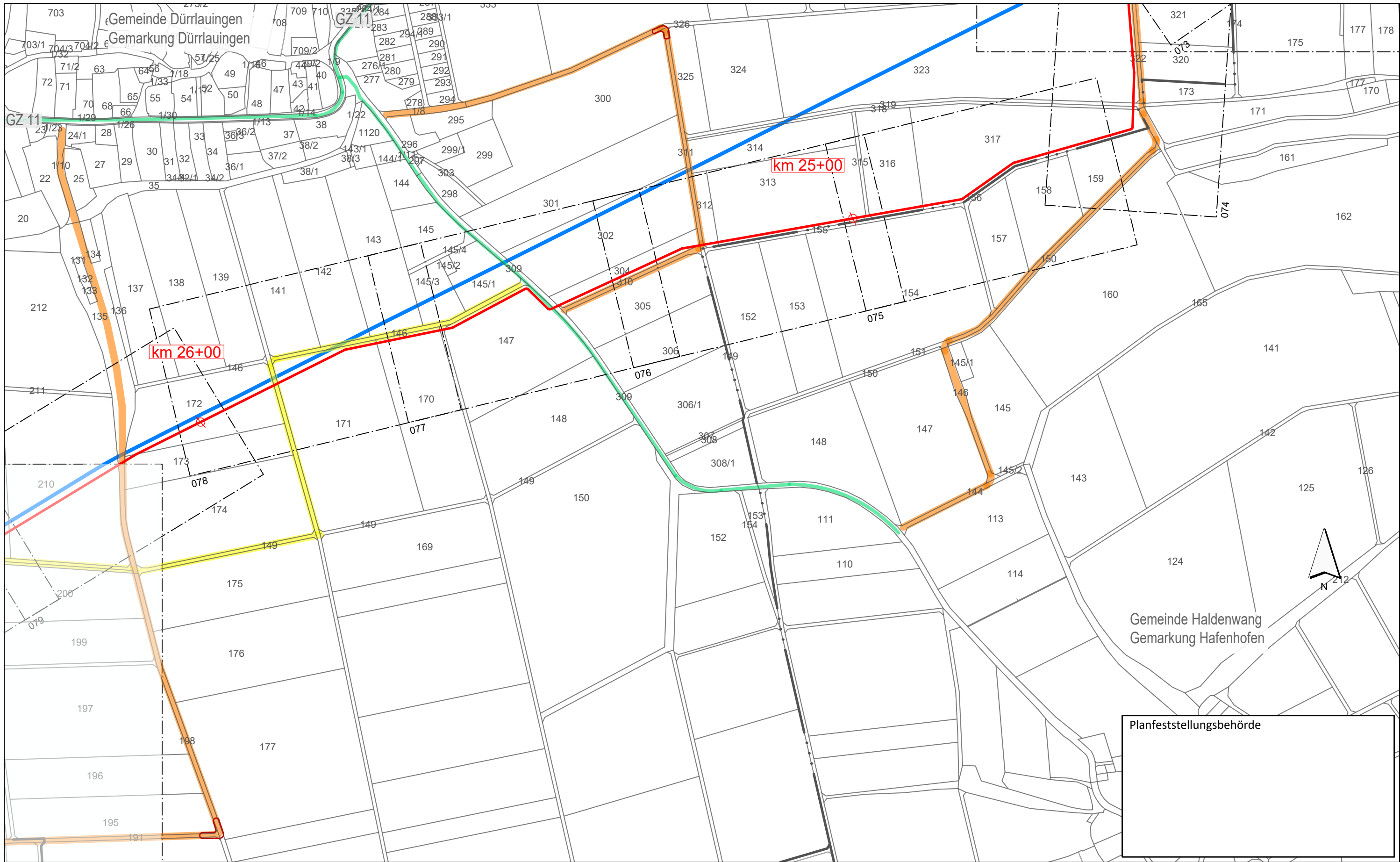
Rev.	Datum	Änderung	Geplante Gastransportleitung AUGUSTA von Wertingen nach Kötz Planunterlagen zum Planfeststellungsverfahren (PF-V)		
			<b>Lagepläne Baustellenverkehr</b>		
			Bundesland: Bayern	Regierungsbezirk: Schwaben	Landkreise: Günzburg
			Leitung 5100 (WK51) DN 700 MOP 100 Schutzstreifen 10 m		
			Datum	Name	Format
			20.05.2023	Martin; Hahn / WPG	DIN A3
			Geprüft	Thiele / WPG	Maßstab
			Freigegeben	Ambs, bn	1 : 5.000
					Revision
					0
					Blatt-Nr.
					WK5100_GP_TP_LRV_014

Geobasisdaten: Bayerische Vermessungsverwaltung

Anschluss-Blatt-Nr.: 15

Anschluss-Blatt-Nr.: 13





Planfeststellungsbehörde

**Legende** (themenbezogene Auswahl zum vorliegenden Plan; weitere Verwendungen gemäß Symbol-/ Zeichenverzeichnis):

Blattschnitte M 1:1.000 mit Blattnummer		Lagerplatz mit Nr.		beengter Verkehrsraum; Schleppkurve beschränkt	
Gemarkung		Allgemeiner Baustellenverkehr (bis 7,5 t)		bauzzeitliche Straßenabfahrt	
Flurstücks-Grenze		Baustellenverkehr Schwerlast		bauzzeitliche Baustraße	
Bestand Gas bayernets		regionaler Baustellenverkehr			
Bestand Strom (Freileitungen 110 kV, 380 kV)					
Gastransportleitung geplant					

0 50 100 150 200 250 Meter

Rev.	Datum	Änderung	Geplante Gastransportleitung AUGUSTA von Wertingen nach Kötz Planunterlagen zum Planfeststellungsverfahren (PF-V)		
			<b>Lagepläne Baustellenverkehr</b>		
			Bundesland: Bayern	Regierungsbezirk: Schwaben	Landkreise: Günzburg
			Leitung 5100 (WK51) DN 700 MOP 100 Schutzstreifen 10 m		
			Datum	Name	Format
			20.05.2023	Martin; Hahn / WPG	DIN A3
			Geprüft	Thiele / WPG	Maßstab
			Freigegeben	Ambs, bn	1 : 5.000
					Revision
					0
			Planname		Blatt-Nr.
			WK5100_GP_TP_LRV_015		

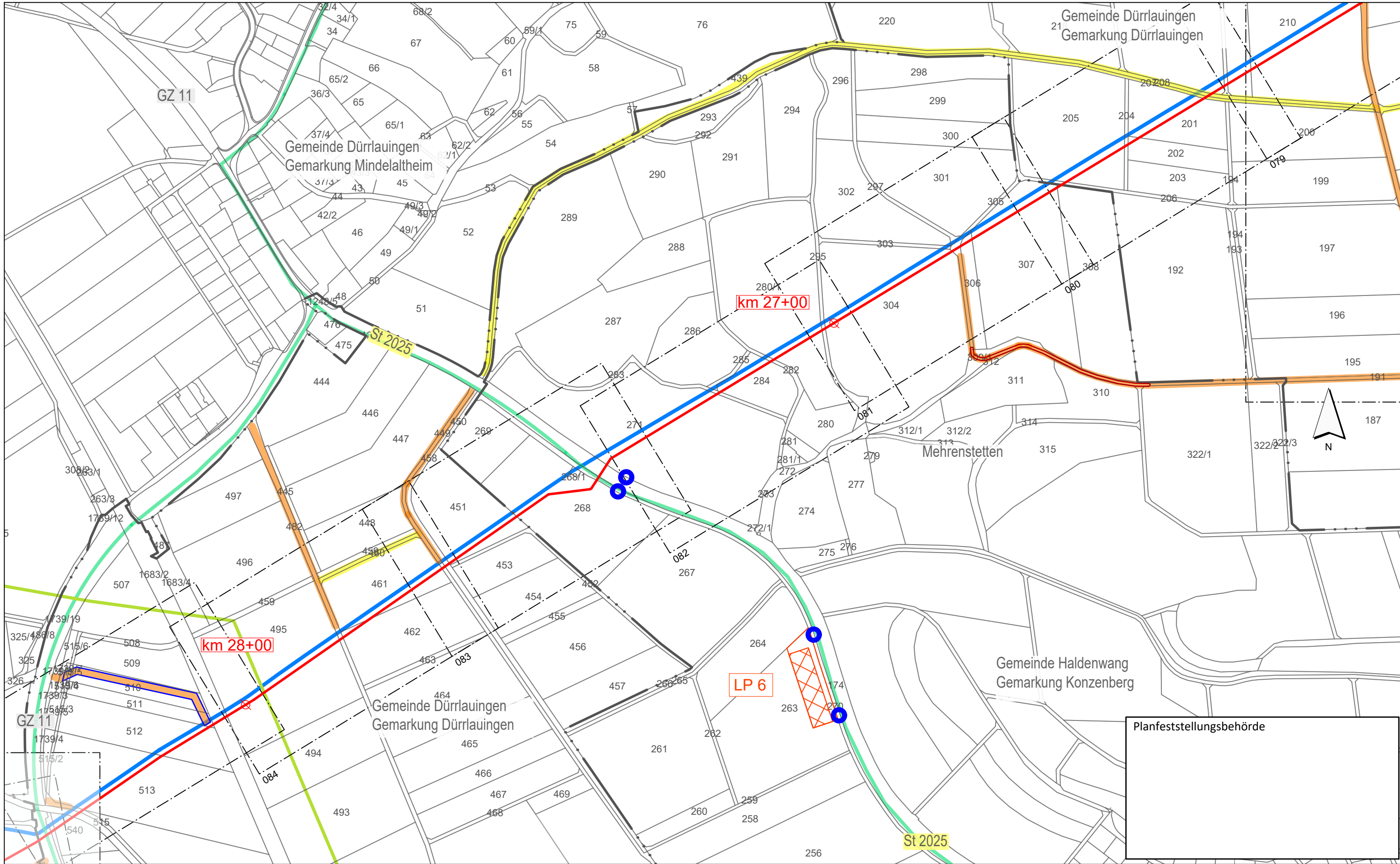
Geobasisdaten: Bayerische Vermessungsverwaltung

Anschluss-Blatt-Nr.: 16

Anschluss-Blatt-Nr.: 14







Planfeststellungsbehörde

**Legende** (themenbezogene Auswahl zum vorliegenden Plan; weitere Verwendungen gemäß Symbol-/Zeichenerzeichnis):

Blattschnitte M 1:1.000 mit Blattnummer		Lagerplatz mit Nr.		beengter Verkehrsraum; Schleppkurve beschränkt	
Gemarkung		Allgemeiner Baustellenverkehr (bis 7,5 t)		bauezeitliche Straßenabfahrt	
Flurstücks-Grenze		Baustellenverkehr Schwerlast		bauezeitliche Baustraße	
Bestand Gas bayernets		regionaler Baustellenverkehr			
Bestand Strom (Freileitungen 110 kV, 380 kV)					
Gastransportleitung geplant					

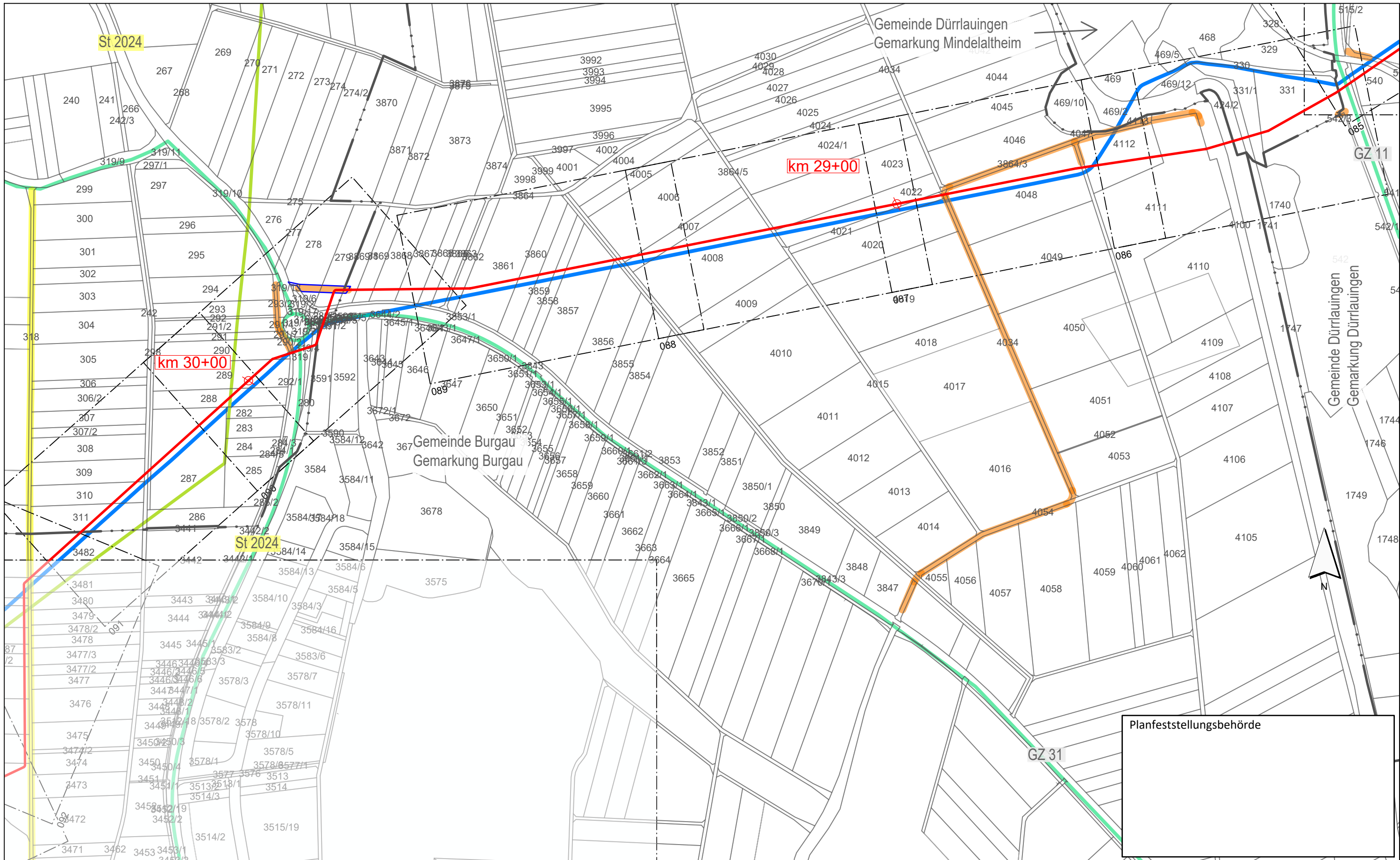
0 50 100 150 200 250 Meter

Rev.	Datum	Änderung	Geplante Gastransportleitung AUGUSTA von Wertingen nach Kötz Planunterlagen zum Planfeststellungsverfahren (PF-V)		
			<b>Lagepläne Baustellenverkehr</b>		
			Bundesland: Bayern	Regierungsbezirk: Schwaben	Landkreise: Günzburg
			Leitung 5100 (WK51) DN 700 MOP 100 Schutzstreifen 10 m		
			Datum	Name	Format
			Erstellt	Martin; Hahn / WPG	DIN A3
			Geprüft	Thiele / WPG	Maßstab
			Freigegeben	Ambs, bn	1 : 5.000
					Revision
					0
					Blatt-Nr.
					WK5100_GP_TP_LRV_016

Geobasisdaten: Bayerische Vermessungsverwaltung

Anschluss-Blatt-Nr.: 17

Anschluss-Blatt-Nr.: 15



Planfeststellungsbehörde

**Legende** (themenbezogene Auswahl zum vorliegenden Plan; weitere Verwendungen gemäß Symbol-/ Zeichenverzeichnis):

Blattschnitte M 1:1.000 mit Blattnummer 046

Gemarkung

Flurstücks-Grenze

Bestand Gas bayernets

Bestand Strom (Freileitungen 110 kV, 380 kV)

Gastransportleitung geplant

Lagerplatz mit Nr. XXXX

Allgemeiner Baustellenverkehr (bis 7,5 t)

Baustellenverkehr Schwerlast

regionaler Baustellenverkehr

beengter Verkehrsraum; Schleppkurve beschränkt }

bauezeitliche Straßenabfahrt ●

bauezeitliche Baustraße

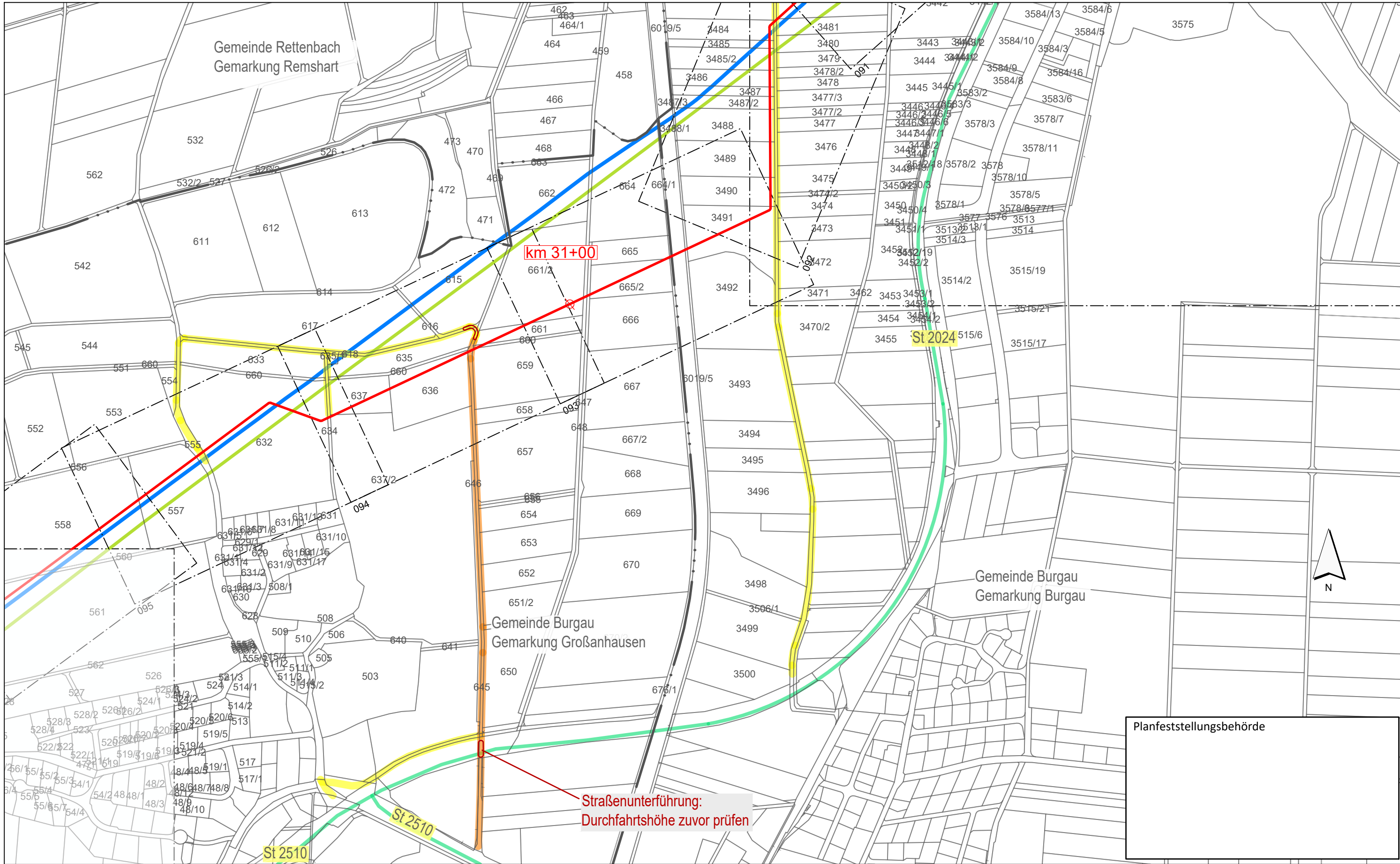
0 50 100 150 200 250 Meter

Rev.	Datum	Änderung	Geplante Gastransportleitung AUGUSTA von Wertingen nach Kötz Planunterlagen zum Planfeststellungsverfahren (PF-V)		
			<b>Lagepläne Baustellenverkehr</b>		
Bundesland: Bayern		Regierungsbezirk: Schwaben	Landkreise: Günzburg		
Erstellt		Datum	Name	Format	Maßstab
Geprüft		20.05.2023	Martin; Hahn / WPG	DIN A3	1 : 5.000
Freigegeben		20.05.2023	Thiele / WPG	Plannamen	Blatt-Nr.
			Ambs, bn	WK5100_GP_TP_LRV_017	
Geobasisdaten: Bayerische Vermessungsverwaltung					



Anschluss-Blatt-Nr.: 18

Anschluss-Blatt-Nr.: 16



Gemeinde Rettenbach  
Gemarkung Remshart

Gemeinde Burgau  
Gemarkung Burgau

Gemeinde Burgau  
Gemarkung Großanhausen

Planfeststellungsbehörde

**Legende** (themenbezogene Auswahl zum vorliegenden Plan; weitere Verwendungen gemäß Symbol-/ Zeichenverzeichnis):

Blattschnitte M 1:1.000 mit Blattnummer		Lagerplatz mit Nr.		beengter Verkehrsraum; Schleppkurve beschränkt	
Gemarkung		Allgemeiner Baustellenverkehr (bis 7,5 t)		bauezeitliche Straßenabfahrt	
Flurstücks-Grenze		Baustellenverkehr Schwerlast		bauezeitliche Baustraße	
Bestand Gas bayernets		regionaler Baustellenverkehr			
Bestand Strom (Freileitungen 110 kV, 380 kV)					
Gastransportleitung geplant					

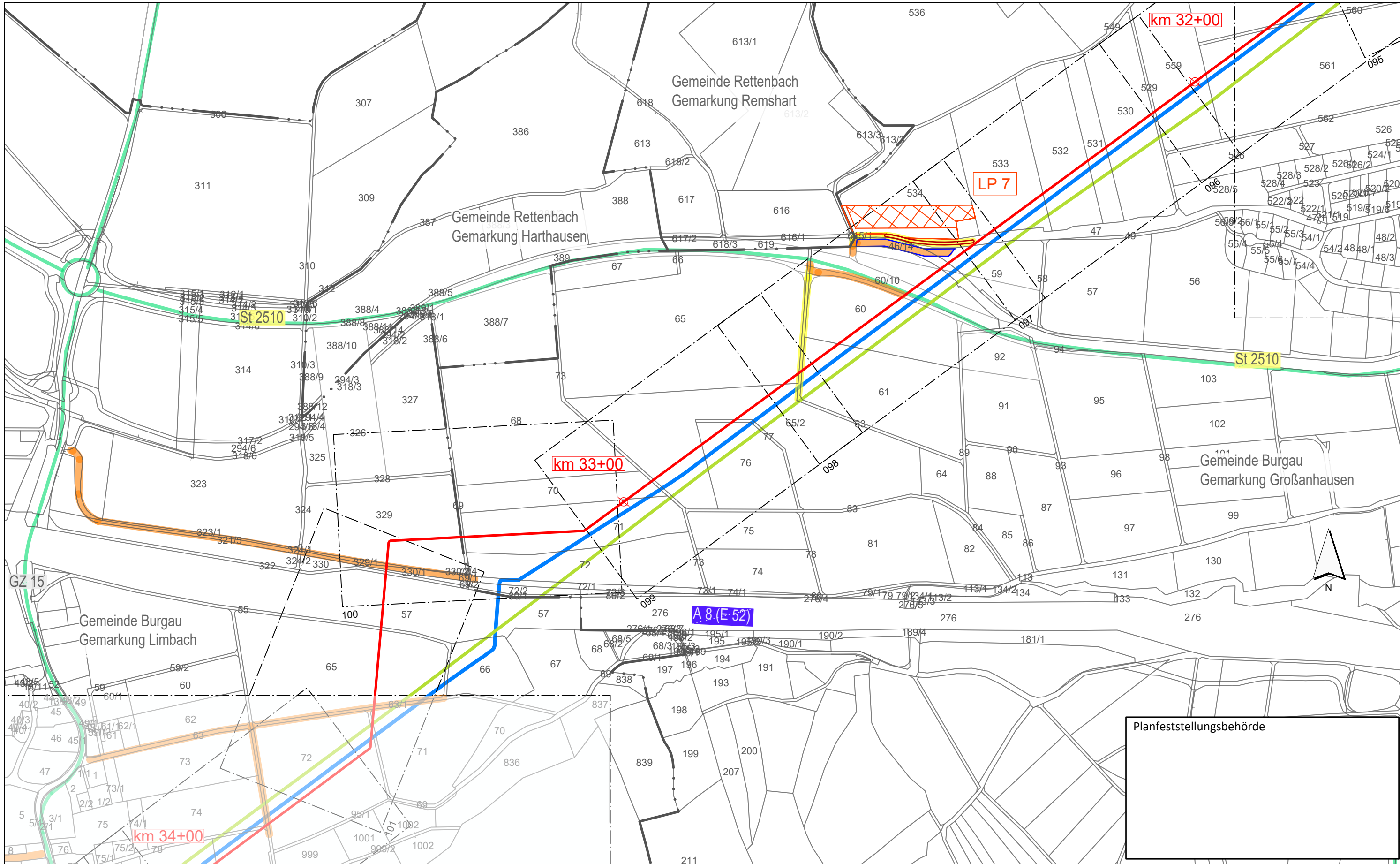
0 50 100 150 200 250 Meter

Rev.	Datum	Änderung	Geplante Gastransportleitung AUGUSTA von Wertingen nach Kötz Planunterlagen zum Planfeststellungsverfahren (PF-V)		
			<b>Lagepläne Baustellenverkehr</b>		
			Bundesland: Bayern	Regierungsbezirk: Schwaben	Landkreise: Günzburg
			Leitung 5100 (WK51) DN 700 MOP 100 Schutzstreifen 10 m		
			Datum	Name	Format
			20.05.2023	Martin; Hahn / WPG	DIN A3
			Geprüft	Thiele / WPG	Maßstab
			Freigegeben	Ambs, bn	1 : 5.000
					Revision
					0
					Blatt-Nr.
					WK5100_GP_TP_LRV_018

Geobasisdaten: Bayerische Vermessungsverwaltung

Anschluss-Blatt-Nr.: 19

Anschluss-Blatt-Nr.: 17



Planfeststellungsbehörde

**Legende** (themenbezogene Auswahl zum vorliegenden Plan; weitere Verwendungen gemäß Symbol-/Zeichenerzeichnis):

Blattschnitte M 1:1.000 mit Blattnummer		Lagerplatz mit Nr.		beengter Verkehrsraum; Schleppkurve beschränkt	
Gemarkung		Allgemeiner Baustellenverkehr (bis 7,5 t)		bauteilzeitliche Straßenabfahrt	
Flurstücks-Grenze		Baustellenverkehr Schwerlast		bauteilzeitliche Baustraße	
Bestand Gas bayernets		regionaler Baustellenverkehr			
Bestand Strom (Freileitungen 110 kV, 380 kV)					
Gastransportleitung geplant					

0 50 100 150 200 250 Meter

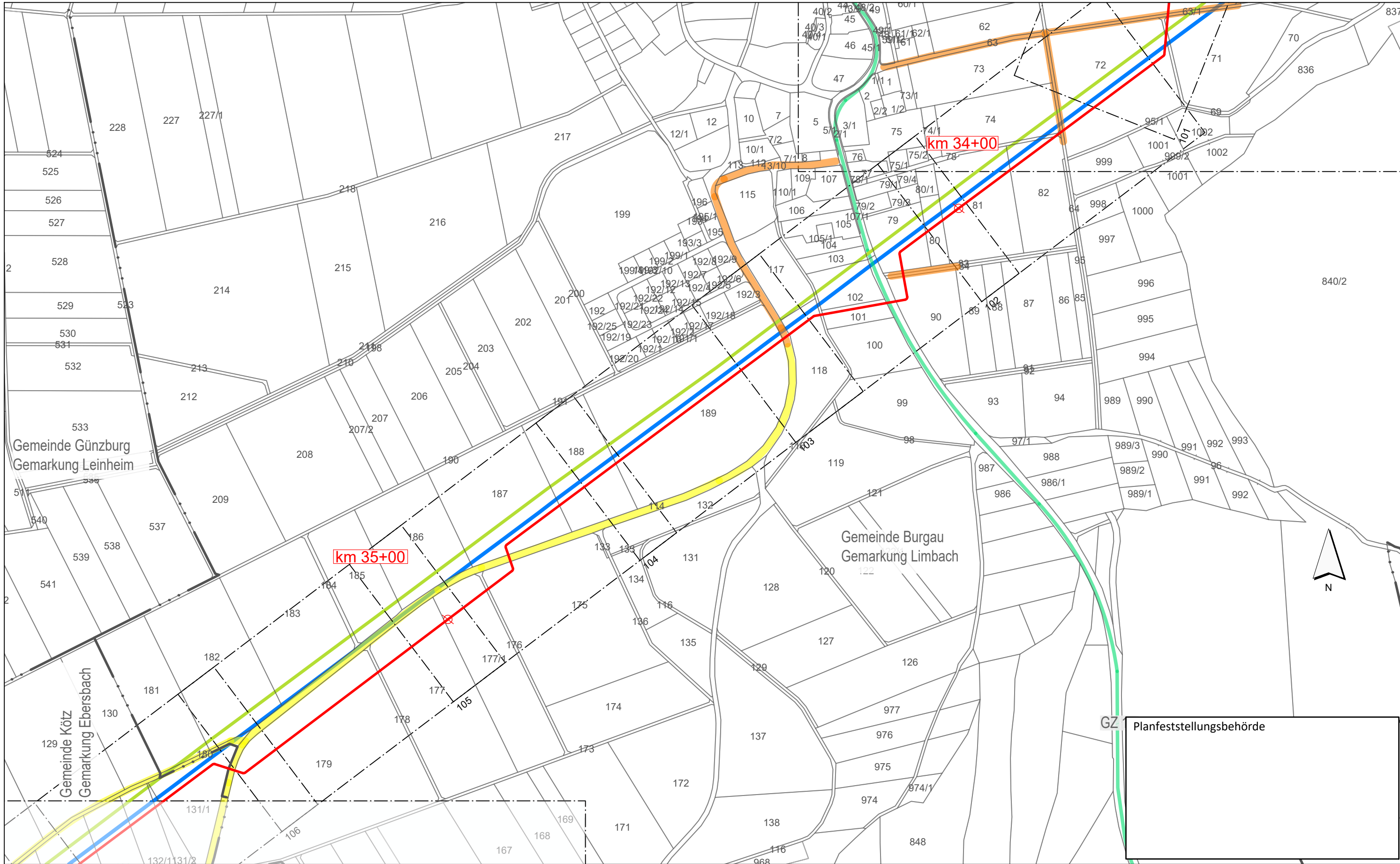
Rev.	Datum	Änderung	Geplante Gastransportleitung AUGUSTA von Wertingen nach Kötz Planunterlagen zum Planfeststellungsverfahren (PF-V)		
			<b>Lagepläne Baustellenverkehr</b>		
			Bundesland: Bayern	Regierungsbezirk: Schwaben	Landkreise: Günzburg
			Leitung 5100 (WK51) DN 700 MOP 100 Schutzstreifen 10 m		
			Datum	Name	Format
			20.05.2023	Martin; Hahn / WPG	DIN A3
			Geprüft	Thiele / WPG	Maßstab
			Freigegeben	Ambs, bn	1 : 5.000
					Revision
					0
					Blatt-Nr.
					WK5100_GP_TP_LRV_019

Geobasisdaten: Bayerische Vermessungsverwaltung

Anschluss-Blatt-Nr.: 20

Anschluss-Blatt-Nr.: 18





**Legende** (themenbezogene Auswahl zum vorliegenden Plan; weitere Verwendungen gemäß Symbol-/ Zeichenverzeichnis):

Blattschnitte M 1:1.000 mit Blattnummer		Lagerplatz mit Nr.		beengter Verkehrsraum; Schleppkurve beschränkt	
Gemarkung		Allgemeiner Baustellenverkehr (bis 7,5 t)		bauzeitliche Straßenabfahrt	
Flurstücks-Grenze		Baustellenverkehr Schwerlast		bauzeitliche Baustraße	
Bestand Gas bayernets		regionaler Baustellenverkehr			
Bestand Strom (Freileitungen 110 kV, 380 kV)					
Gastransportleitung geplant					

0 50 100 150 200 250 Meter

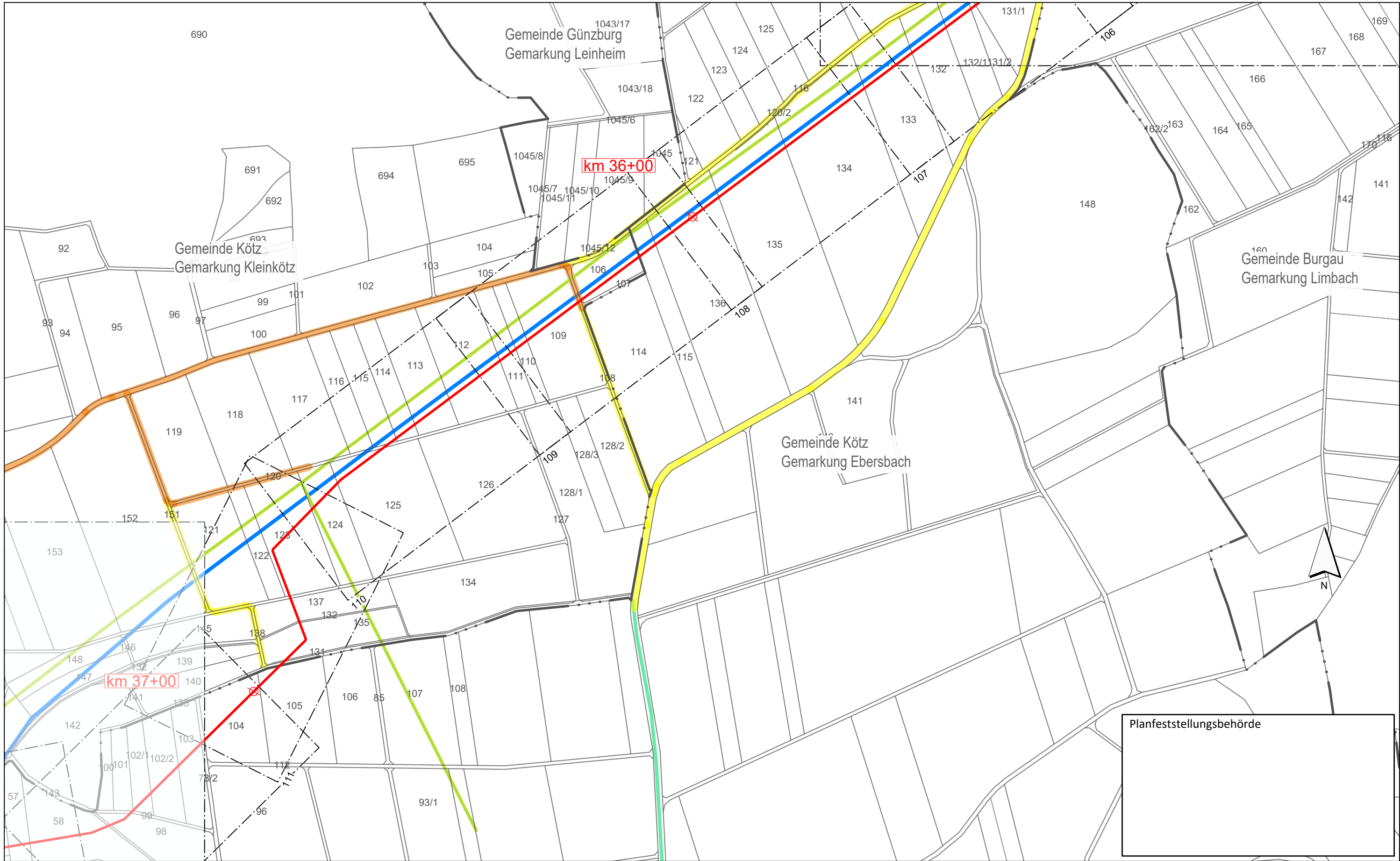
Rev.	Datum	Änderung	Geplante Gastransportleitung AUGUSTA von Wertingen nach Kötz Planunterlagen zum Planfeststellungsverfahren (PF-V)		
			<b>Lagepläne Baustellenverkehr</b>		
			Bundesland: Bayern	Regierungsbezirk: Schwaben	Landkreise: Günzburg
			Leitung 5100 (WK51) DN 700 MOP 100 Schutzstreifen 10 m		
			Datum	Name	Format
			20.05.2023	Martin; Hahn / WPG	DIN A3
			Geprüft	Thiele / WPG	Maßstab
			Freigegeben	Ambs, bn	1 : 5.000
					Revision
					0
			Planname		Blatt-Nr.
			WK5100_GP_TP_LRV_020		

Geobasisdaten: Bayerische Vermessungsverwaltung

im Auftrag der
   
  
 bayernets
   
 energy transport systems

Anschluss-Blatt-Nr.: 21

Anschluss-Blatt-Nr.: 19



Planfeststellungsbehörde

**Legende** (themenbezogene Auswahl zum vorliegenden Plan; weitere Verwendungen gemäß Symbol-/ Zeichenverzeichnis):

Blattschnitte M 1:1.000 mit Blattnummer		Lagerplatz mit Nr.		beengter Verkehrsraum; Schleppkurve beschränkt	
Gemarkung		Allgemeiner Baustellenverkehr (bis 7,5 t)		bauezeitliche Straßenabfahrt	
Flurstücks-Grenze		Baustellenverkehr Schwerlast		bauezeitliche Baustraße	
Bestand Gas bayernets		regionaler Baustellenverkehr			
Bestand Strom (Freileitungen 110 kV, 380 kV)					
Gastransportleitung geplant					

0 50 100 150 200 250 Meter

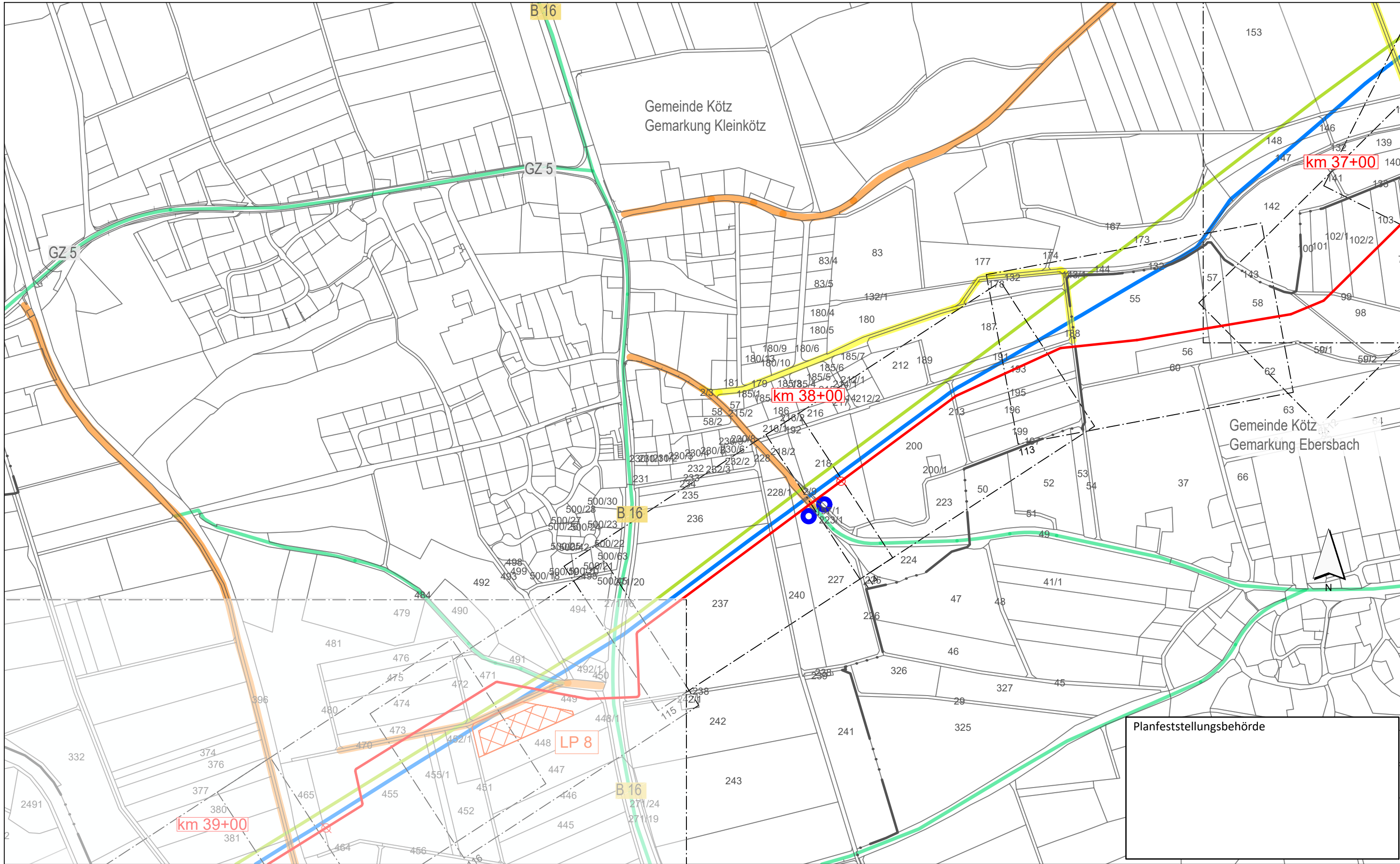
Rev.	Datum	Änderung	Geplante Gastransportleitung AUGUSTA von Wertingen nach Kötz Planunterlagen zum Planfeststellungsverfahren (PF-V)		
			<b>Lagepläne Baustellenverkehr</b>		
			Bundesland: Bayern	Regierungsbezirk: Schwaben	Landkreise: Günzburg
			Leitung 5100 (WK51) DN 700 MOP 100 Schutzstreifen 10 m		
			Datum	Name	Format
			20.05.2023	Martin / Hahn / WPG	DIN A3
			Geprüft	Thiele / WPG	Maßstab
			Freigegeben	Ambs, bn	1 : 5.000
					Revision
					0
					Blatt-Nr.
					021

Geobasisdaten: Bayerische Vermessungsverwaltung

Anschluss-Blatt-Nr.: 22

Anschluss-Blatt-Nr.: 20

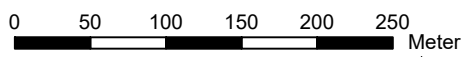




Planfeststellungsbehörde

**Legende** (themenbezogene Auswahl zum vorliegenden Plan; weitere Verwendungen gemäß Symbol-/ Zeichenverzeichnis):

- |  |     |   |  |  |  |
|--|-----|---|--|--|--|
| Blattschnitte M 1:1.000 mit Blattnummer      | 046 | Lagerplatz mit Nr.                        |  | beengter Verkehrsraum; Schleppkurve beschränkt |  |
| Gemarkung                                    |     | Allgemeiner Baustellenverkehr (bis 7,5 t) |  | bauezeitliche Straßenabfahrt                   |  |
| Flurstücks-Grenze                            |     | Baustellenverkehr Schwerlast              |  | bauezeitliche Baustraße                        |  |
| Bestand Gas bayernets                        |     | regionaler Baustellenverkehr              |  |  |  |
| Bestand Strom (Freileitungen 110 kV, 380 kV) |     |   |  |  |  |
| Gastransportleitung geplant                  |     |   |  |  |  |



Rev.	Datum	Änderung

**Geplante Gastransportleitung AUGUSTA von Wertingen nach Kötz**  
 Planunterlagen zum Planfeststellungsverfahren (PF-V)

**Lagepläne Baustellenverkehr**

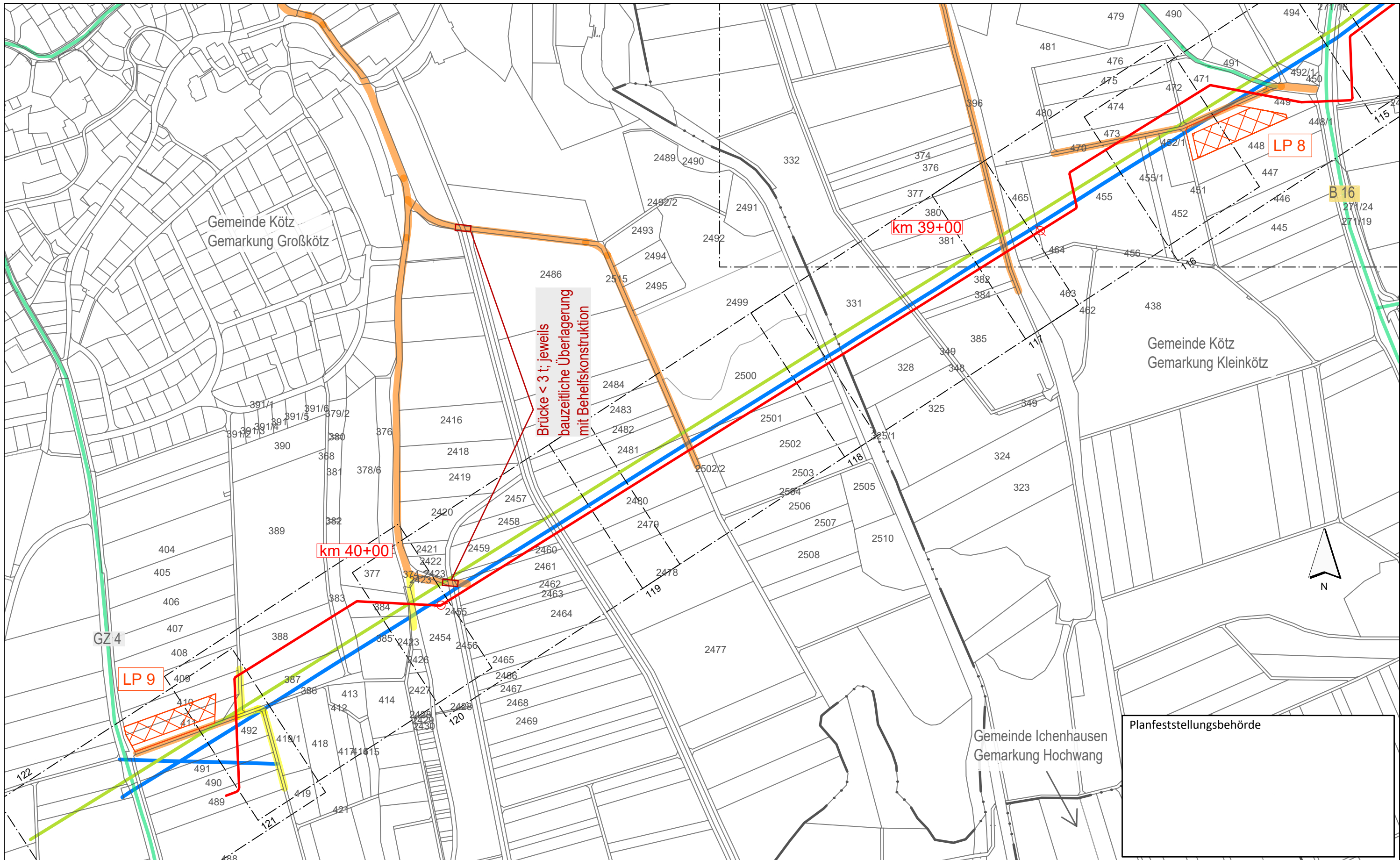
Leitung 5100 (WK51)  
 DN 700 MOP 100  
 Schutzstreifen 10 m

Bundesland: Bayern	Regierungsbezirk: Schwaben	Landkreise: Günzburg		
Datum	Name	Format	Maßstab	Revision
Erstellt 20.05.2023	Martin / Hahn / WPG	DIN A3	1 : 5.000	0
Geprüft 20.05.2023	Thiele / WPG	Planname	Blatt-Nr.	
Freigegeben 20.05.2023	Ambs, bn	WK5100_GP_TP_LRV_022		

Geobasisdaten: Bayerische Vermessungsverwaltung

Anschluss-Blatt-Nr.: 23

Anschluss-Blatt-Nr.: 21



**Legende** (themenbezogene Auswahl zum vorliegenden Plan; weitere Verwendungen gemäß Symbol-/ Zeichenverzeichnis):

Blattschnitte M 1:1.000 mit Blattnummer		Lagerplatz mit Nr.		beengter Verkehrsraum; Schleppkurve beschränkt	
Gemarkung		Allgemeiner Baustellenverkehr (bis 7,5 t)		bauzeitliche Straßenabfahrt	
Flurstücks-Grenze		Baustellenverkehr Schwerlast		bauzeitliche Baustraße	
Bestand Gas bayernets		regionaler Baustellenverkehr			
Bestand Strom (Freileitungen 110 kV, 380 kV)					
Gastransportleitung geplant					

0 50 100 150 200 250 Meter

Rev.	Datum	Änderung	Geplante Gastransportleitung AUGUSTA von Wertingen nach Kötz Planunterlagen zum Planfeststellungsverfahren (PF-V)		
			<b>Lagepläne Baustellenverkehr</b>		
			Bundesland: Bayern	Regierungsbezirk: Schwaben	Landkreise: Günzburg
			Leitung 5100 (WK51) DN 700 MOP 100 Schutzstreifen 10 m		
			Erstellt	Datum	Name
			Geprüft	Datum	Name
			Freigegeben	Datum	Name
			Format	Maßstab	Revision
			Planname	Blatt-Nr.	
			WK5100_GP_TP_LRV_023		

Geobasisdaten: Bayerische Vermessungsverwaltung

Anschluss-Blatt-Nr.: 22