Gastransportleitung AUGUSTA
der
bayernets GmbH

Antragsunterlagen für das Planfeststellungsverfahren
gemäß § 43 Energiewirtschaftsgesetz (EnWG)
im Regierungsbezirk Schwaben

6.2.2 Pläne zum Grundstücksverzeichnis Leitung

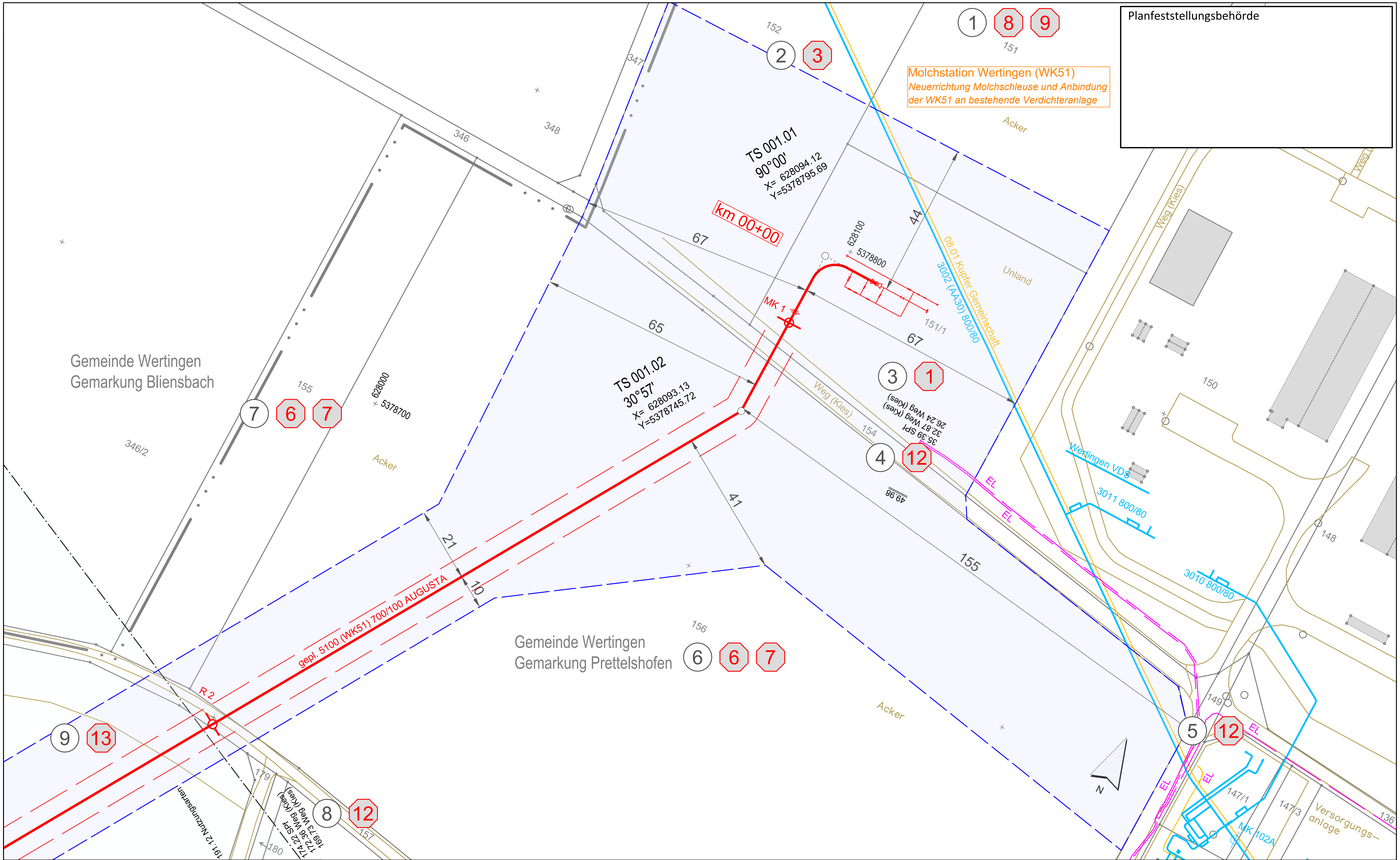

Planfeststellungsbehörde

Legende (themenbezogene Auswahl zum vorliegenden Plan; weitere Verwendungen gemäß Symbol-/ Zeichenverzeichnis):

- Gemarkung
- Flurstücks-Grenze
- Topografie
- Fremdleitungen
- Bestand Gas bayernets
- Gastransportleitung geplant
- KKS-Anlagen geplant
- Schutzstreifen (dingliche Sicherung)
- TS-Punkt mit Nr., Winkel u. Koordinate
- Kilometrierung km 00+00
- Grundstücks-Ordnungsnummer 32
- Eigentümer-Schlüsselnummer 10
- Schilderpfahl (SPf)
- Schilderpfahl mit Messkontakt (MK)
- Arbeitsstreifen

0 10 20 30 40 50 Meter

Rev.	Datum	Änderung

Geplante Gastransportleitung AUGUSTA von Wertingen nach Kötz
Planunterlagen zum Planfeststellungsverfahren (PF-V)

Plan zum Grundstücksverzeichnis Leitung

Leitung 5100 (WK51)
DN 700 MOP 100
Schutzstreifen 10 m

Weishaupt Planungen GmbH – Planung und Bauüberwachung
im Auftrag der bayernets energie transport systeme

Bundesland: Bayern | Regierungsbezirk: Schwaben | Landkreis: Dillingen a.d.Donau

	Datum	Name	Format	Maßstab	Revision
Erstellt	07.07.2023	Döring; Hahn / WPG	DIN A3	1 : 1.000	0
Geprüft	07.07.2023	Thiele / WPG	Planname		Blatt-Nr.
Freigegeben	07.07.2023	Ambs / bayernets	WK5100_GP_TP_TGa		001

Geobasisdaten: Bayerische Vermessungsverwaltung

Anschluss-Blatt-Nr.: 2

Anschluss-Blatt-Nr.: -

622_WK5100_GP_TP_TGVZ_230709.dwg

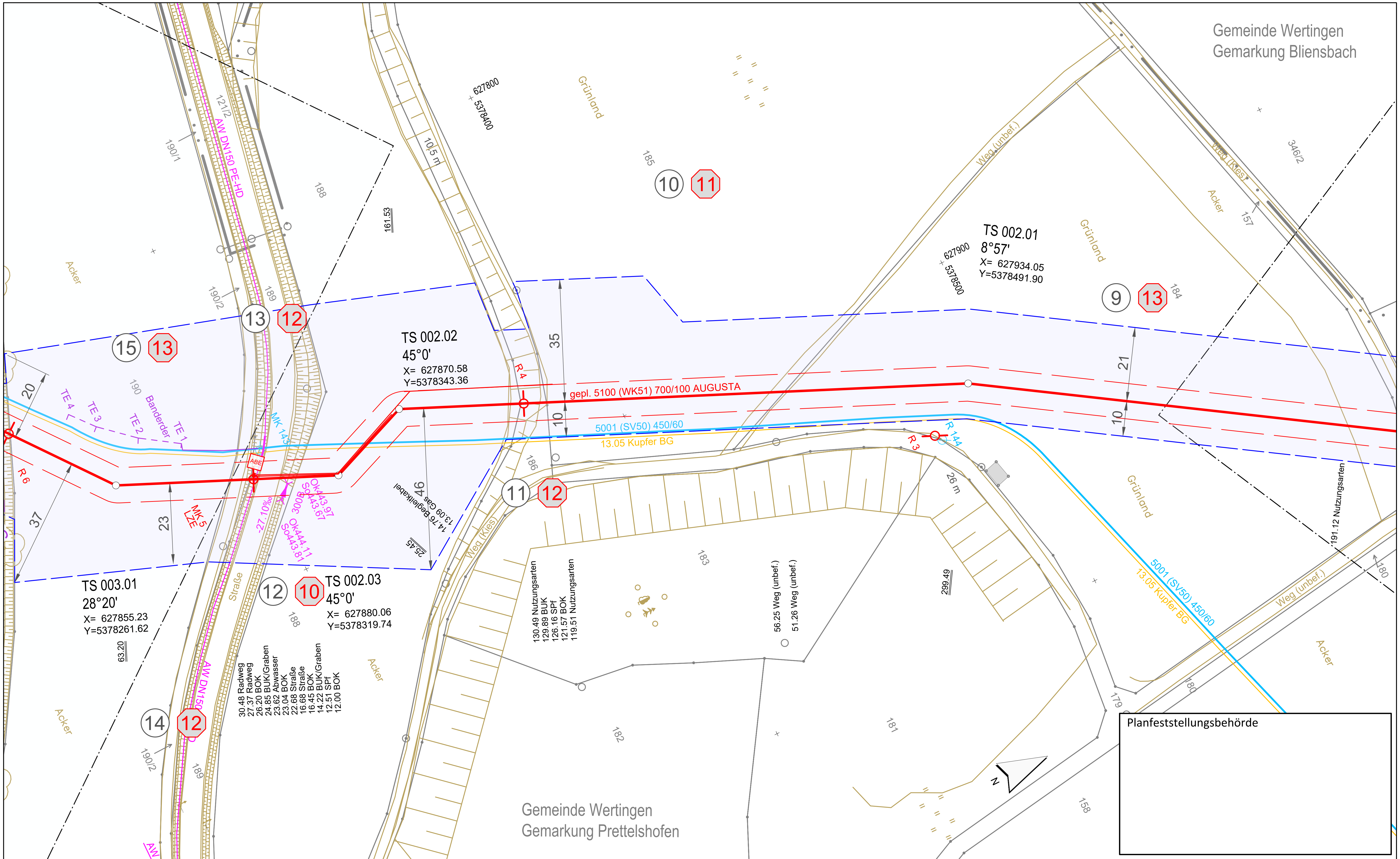

Planfeststellungsbehörde

Legende (themenbezogene Auswahl zum vorliegenden Plan; weitere Verwendungen gemäß Symbol-/ Zeichenverzeichnis):

- Gemarkung
- Flurstücks-Grenze
- Topografie
- Fremdleitungen
- Bestand Gas bayernets
- Gastransportleitung geplant
- KKS-Anlagen geplant
- Schutzstreifen (dingliche Sicherung)
- TS-Punkt mit Nr., Winkel u. Koordinate
- Kilometrierung — km 00+00
- Grundstücks-Ordnungsnummer — 32
- Eigentümer-Schlüsselnummer — 10
- Schilderpfahl (SPf)
- Schilderpfahl mit Messkontakt (MK)
- Arbeitsstreifen

Maßstab: 0 10 20 30 40 50 Meter

Rev.	Datum	Änderung

Geplante Gastransportleitung AUGUSTA von Wertingen nach Kötz
Planunterlagen zum Planfeststellungsverfahren (PF-V)

Plan zum Grundstücksverzeichnis Leitung

Leitung 5100 (WK51)
DN 700 MOP 100
Schutzstreifen 10 m

Weishaupt Planungen GmbH – Planung und Bauüberwachung
im Auftrag der bayernets energie transport systeme

Bundesland: Bayern	Regierungsbezirk: Schwaben	Landkreis: Dillingen a.d.Donau			
	Datum	Name	Format	Maßstab	Revision
Erstellt	07.07.2023	Döring; Hahn / WPG	DIN A3	1 : 1.000	0
Geprüft	07.07.2023	Thiele / WPG	Planname		Blatt-Nr.
Freigegeben	07.07.2023	Ambs / bayernets	WK5100_GP_TP_TGa		002

Geobasisdaten: Bayerische Vermessungsverwaltung

Anschluss-Blatt-Nr.: 3
Anschluss-Blatt-Nr.: 1

622_WK5100_GP_TP_TGVZ_230709.dwg

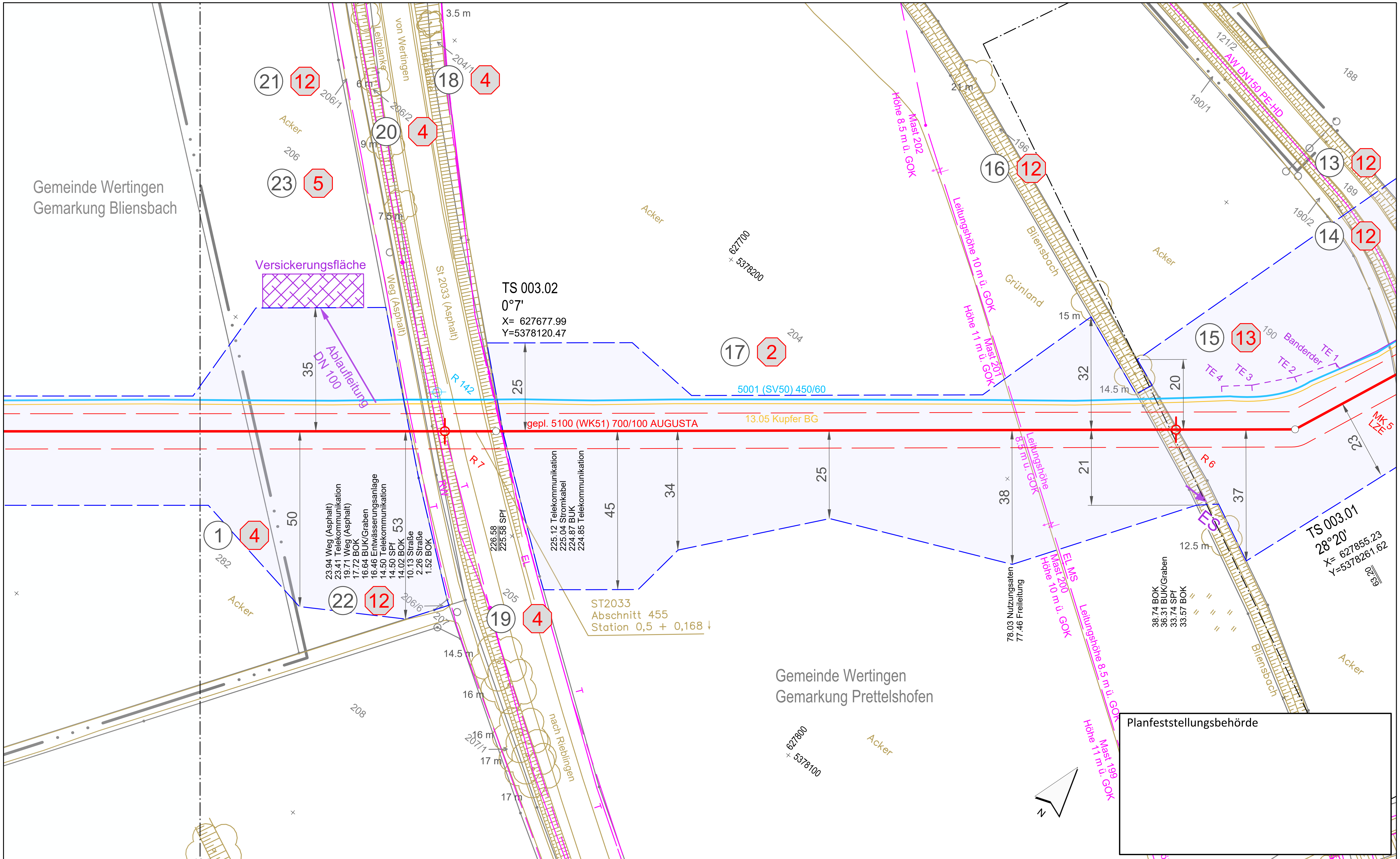

Legende (themenbezogene Auswahl zum vorliegenden Plan; weitere Verwendungen gemäß Symbol-/ Zeichenverzeichnis):

- Gemarkung
- Flurstücks-Grenze
- Topografie
- Fremdleitungen
- Bestand Gas bayernets
- Gastransportleitung geplant
- KKS-Anlagen geplant
- Schutzstreifen (dingliche Sicherung)
- TS-Punkt mit Nr., Winkel u. Koordinate
- Kilometrierung km 00+00
- Grundstücks-Ordnungsnummer 32
- Eigentümer-Schlüsselnummer 10
- Schilderpfahl (SPf)
- Schilderpfahl mit Messkontakt (MK)
- Arbeitsstreifen

0 10 20 30 40 50 Meter

Rev.	Datum	Änderung

Geplante Gastransportleitung AUGUSTA von Wertingen nach Kötz
Planunterlagen zum Planfeststellungsverfahren (PF-V)

Weishaupt Planungen GmbH – Planung und Bauüberwachung – im Auftrag der bayernets energie transport systeme

Plan zum Grundstücksverzeichnis Leitung

Leitung 5100 (WK51)
DN 700 MOP 100
Schutzstreifen 10 m

Bundesland: Bayern	Regierungsbezirk: Schwaben	Landkreis: Dillingen a.d.Donau			
	Datum	Name	Format	Maßstab	Revision
Erstellt	07.07.2023	Döring; Hahn / WPG	DIN A3	1 : 1.000	0
Geprüft	07.07.2023	Thiele / WPG	Planname		Blatt-Nr.
Freigegeben	07.07.2023	Ambs / bayernets	WK5100_GP_TP_TGa		003

Geobasisdaten: Bayerische Vermessungsverwaltung

Anschluss-Blatt-Nr.: 4
Anschluss-Blatt-Nr.: 2

622_WK5100_GP_TP_TGVZ_230709.dwg

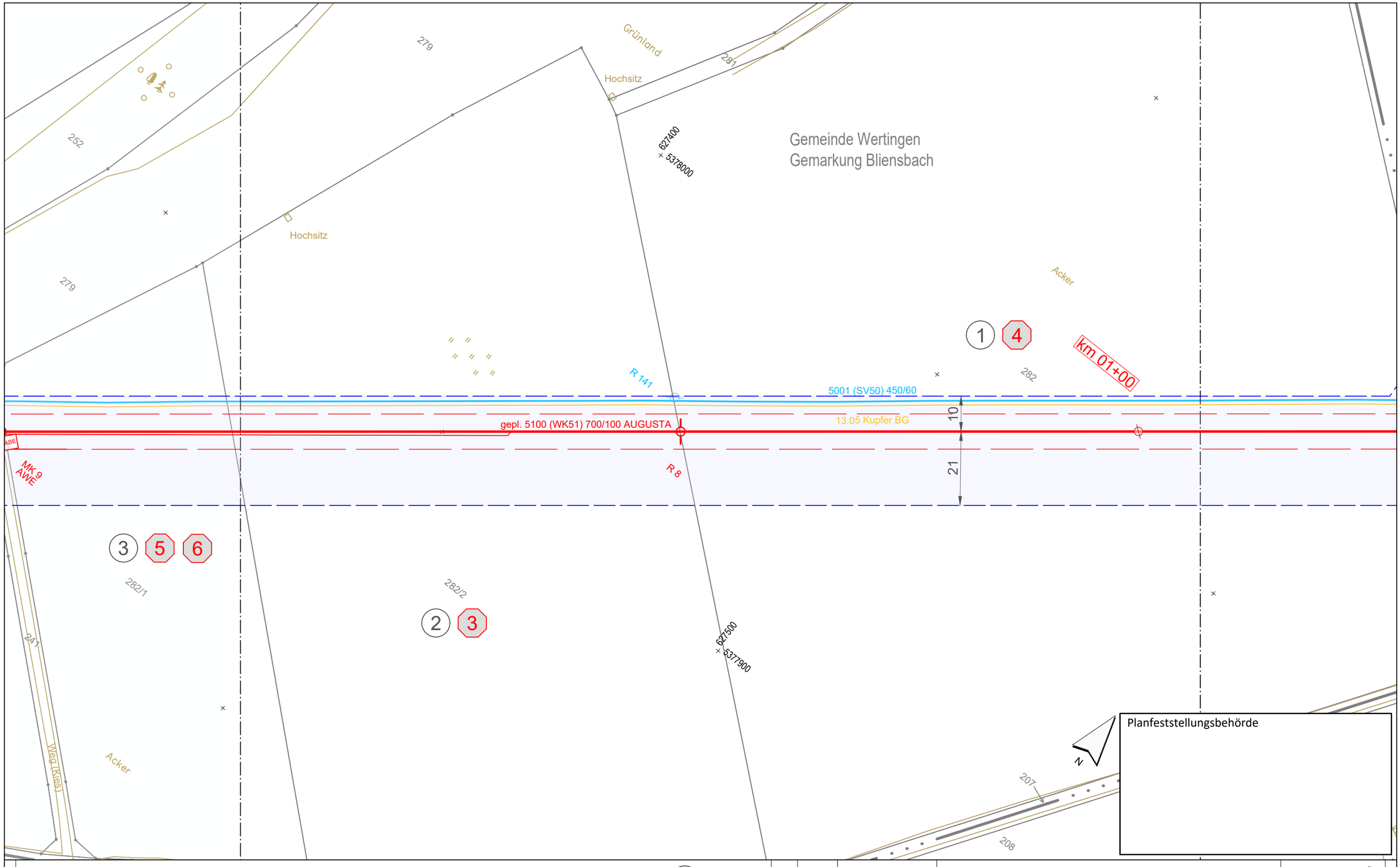

Anschluss-Blatt-Nr.: 5

Legende (themenbezogene Auswahl zum vorliegenden Plan; weitere Verwendungen gemäß Symbol-/ Zeichenverzeichnis):

- Gemarkung
- Flurstücks-Grenze
- Topografie
- Fremdleitungen
- Bestand Gas bayernets
- Gastransportleitung geplant
- KKS-Anlagen geplant
- Schutzstreifen (dingliche Sicherung)
- TS-Punkt mit Nr., Winkel u. Koordinate
- Kilometrierung: km 00+00
- Grundstücks-Ordnungsnummer: 32
- Eigentümer-Schlüsselnummer: 10
- Schilderpfahl (SPf)
- Schilderpfahl mit Messkontakt (MK)
- Arbeitsstreifen

0 10 20 30 40 50 Meter

Rev.	Datum	Änderung

Geplante Gastransportleitung AUGUSTA von Wertingen nach Kötz
Planunterlagen zum Planfeststellungsverfahren (PF-V)

Plan zum Grundstücksverzeichnis Leitung

Leitung 5100 (WK51)
DN 700 MOP 100
Schutzstreifen 10 m

Weishaupt Planungen GmbH
Planung und Bauüberwachung

im Auftrag der bayernets

Bundesland: Bayern | Regierungsbezirk: Schwaben | Landkreis: Dillingen a.d.Donau

	Datum	Name	Format	Maßstab	Revision
Erstellt	07.07.2023	Döring; Hahn / WPG	DIN A3	1 : 1.000	0
Geprüft	07.07.2023	Thiele / WPG	Planname		Blatt-Nr.
Freigegeben	07.07.2023	Ambs / bayernets	WK5100_GP_TP_TGa_		004

Geobasisdaten: Bayerische Vermessungsverwaltung

Anschluss-Blatt-Nr.: 3

622_WK5100_GP_TP_TGVZ_230709.dwg

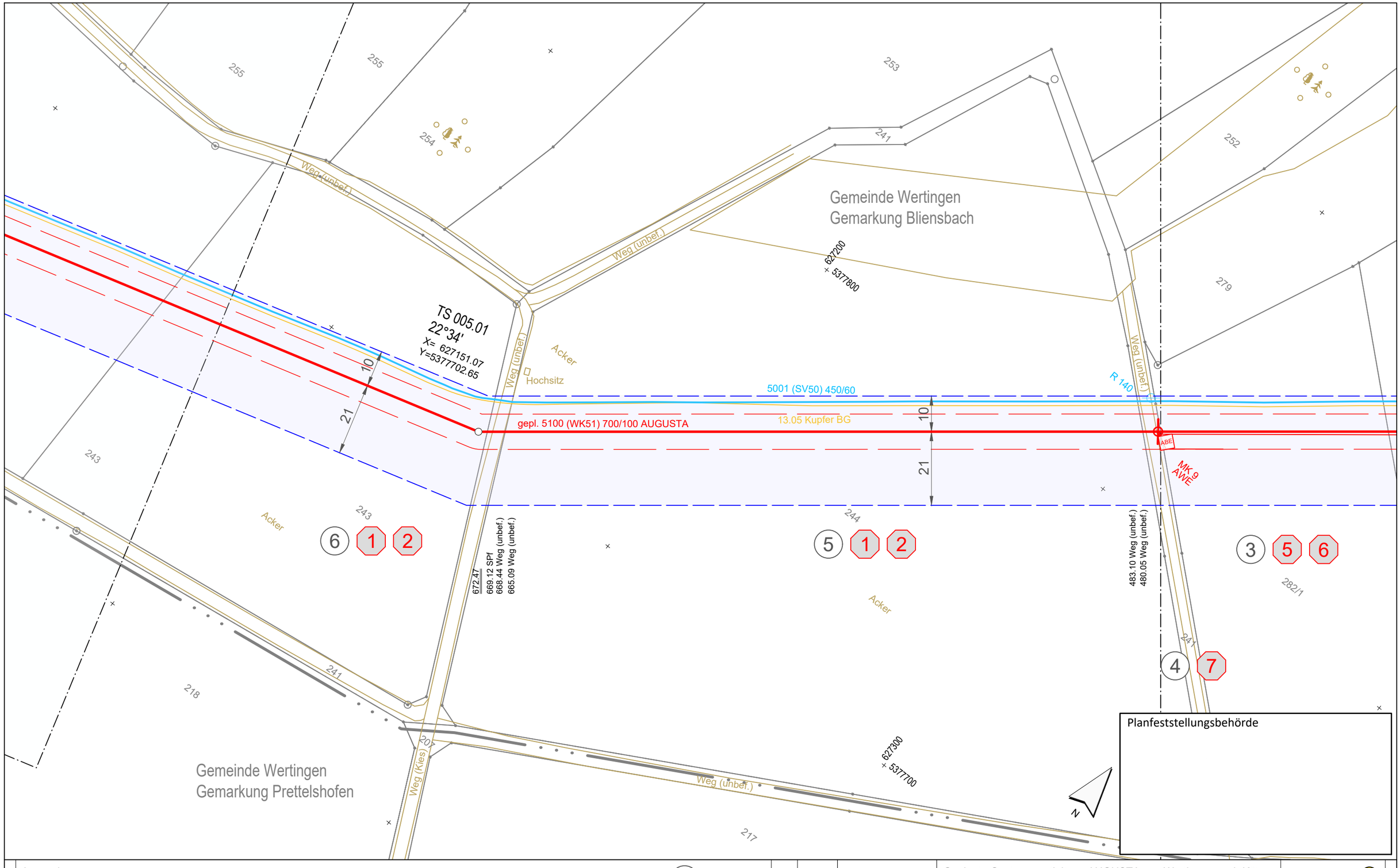

Legende (themenbezogene Auswahl zum vorliegenden Plan; weitere Verwendungen gemäß Symbol-/ Zeichenverzeichnis):

- Gemarkung
- Flurstücks-Grenze
- Topografie
- Fremdleitungen
- Bestand Gas bayernets
- Gastransportleitung geplant
- KKS-Anlagen geplant
- Schutzstreifen (dingliche Sicherung)
- TS-Punkt mit Nr., Winkel u. Koordinate
- Kilometrierung km 00+00
- Grundstücks-Ordnungsnummer 32
- Eigentümer-Schlüsselnummer 10
- Schilderpfahl (SPf)
- Schilderpfahl mit Messkontakt (MK)
- Arbeitsstreifen

0 10 20 30 40 50 Meter

Rev.	Datum	Änderung

Geplante Gastransportleitung AUGUSTA von Wertingen nach Kötz
Planunterlagen zum Planfeststellungsverfahren (PF-V)

Plan zum Grundstücksverzeichnis Leitung

Leitung 5100 (WK51)
DN 700 MOP 100
Schutzstreifen 10 m

Weishaupt Planungen GmbH
Planung und Bauüberwachung

im Auftrag der bayernets energie transport systeme

Bundesland: Bayern | Regierungsbezirk: Schwaben | Landkreis: Dillingen a.d.Donau

	Datum	Name	Format	Maßstab	Revision
Erstellt	07.07.2023	Döring; Hahn / WPG	DIN A3	1 : 1.000	0
Geprüft	07.07.2023	Thiele / WPG	Planname		Blatt-Nr.
Freigegeben	07.07.2023	Ambs / bayernets	WK5100_GP_TP_TGa_005		

Geobasisdaten: Bayerische Vermessungsverwaltung

Anschluss-Blatt-Nr.: 6

Anschluss-Blatt-Nr.: 4

622_WK5100_GP_TP_TGVZ_230709.dwg

Acker
Weg (unbef.)
238
239
240
261
21 m
259
255
611/1
Acker
8
7
11 m
609
Weg (Kies)
611
Acker
1
6
Gemeinde Wertingen
Gemarkung Bliensbach
242
7
8
9
Acker
Banderder
MK 139
TE 5
TE 4
TE 3
TE 2
TE 1
5001 (SV50) 450/60
13.05 Kupfer BG
gepl. 5100 (WK51) 700/100 AUGUSTA
14
10
18
10
25
21
38
44
MK 11
AWE
MK 10
LZE
609
2
3
611
Acker
609/1
3
6
447.28 Weg (Kies)
444.18 Weg (Kies)
Zufahrt / Abstandsfläche
LP 1
Acker
Fläche 3.775 m²
FS_Nr. 611
Gemarkung Laugna
Gemeinde Laugna
Gemarkung Laugna
303.96 Nutzungsarten
296.82 Nutzungsarten
241
Weg (unbef.)
627000
5377600
243
6
1
2
218
219
13 m
Gemeinde Wertingen
Gemarkung Prettelshofen
626900
5377500
Acker
N
Planfeststellungsbehörde

Anschluss-Blatt-Nr.: 7

Legende (themenbezogene Auswahl zum vorliegenden Plan; weitere Verwendungen gemäß Symbol-/ Zeichenverzeichnis):

- Gemarkung
- Flurstücks-Grenze
- Topografie
- Fremdleitungen
- Bestand Gas bayernets
- Gastransportleitung geplant
- KKS-Anlagen geplant
- Schutzstreifen (dingliche Sicherung)
- TS-Punkt mit Nr., Winkel u. Koordinate
- Kilometrierung: km 00+00
- Grundstücks-Ordnungsnummer: 32
- Eigentümer-Schlüsselnummer: 10
- Schilderpfahl (SPf)
- Schilderpfahl mit Messkontakt (MK)
- Arbeitsstreifen

0 10 20 30 40 50 Meter

Rev.	Datum	Änderung

Geplante Gastransportleitung AUGUSTA von Wertingen nach Kötz
Planunterlagen zum Planfeststellungsverfahren (PF-V)

Plan zum Grundstücksverzeichnis Leitung

Leitung 5100 (WK51)
DN 700 MOP 100
Schutzstreifen 10 m

Weishaupt Planungen GmbH
Planung und Bauüberwachung

im Auftrag der bayernets

Bundesland: Bayern | Regierungsbezirk: Schwaben | Landkreis: Dillingen a.d.Donau

	Datum	Name	Format	Maßstab	Revision
Erstellt	07.07.2023	Döring; Hahn / WPG	DIN A3	1 : 1.000	0
Geprüft	07.07.2023	Thiele / WPG	Planname		Blatt-Nr.
Freigegeben	07.07.2023	Ambs / bayernets	WK5100_GP_TP_TGa		006

Geobasisdaten: Bayerische Vermessungsverwaltung

Anschluss-Blatt-Nr.: 5

622_WK5100_GP_TP_TGVZ_230709.dwg

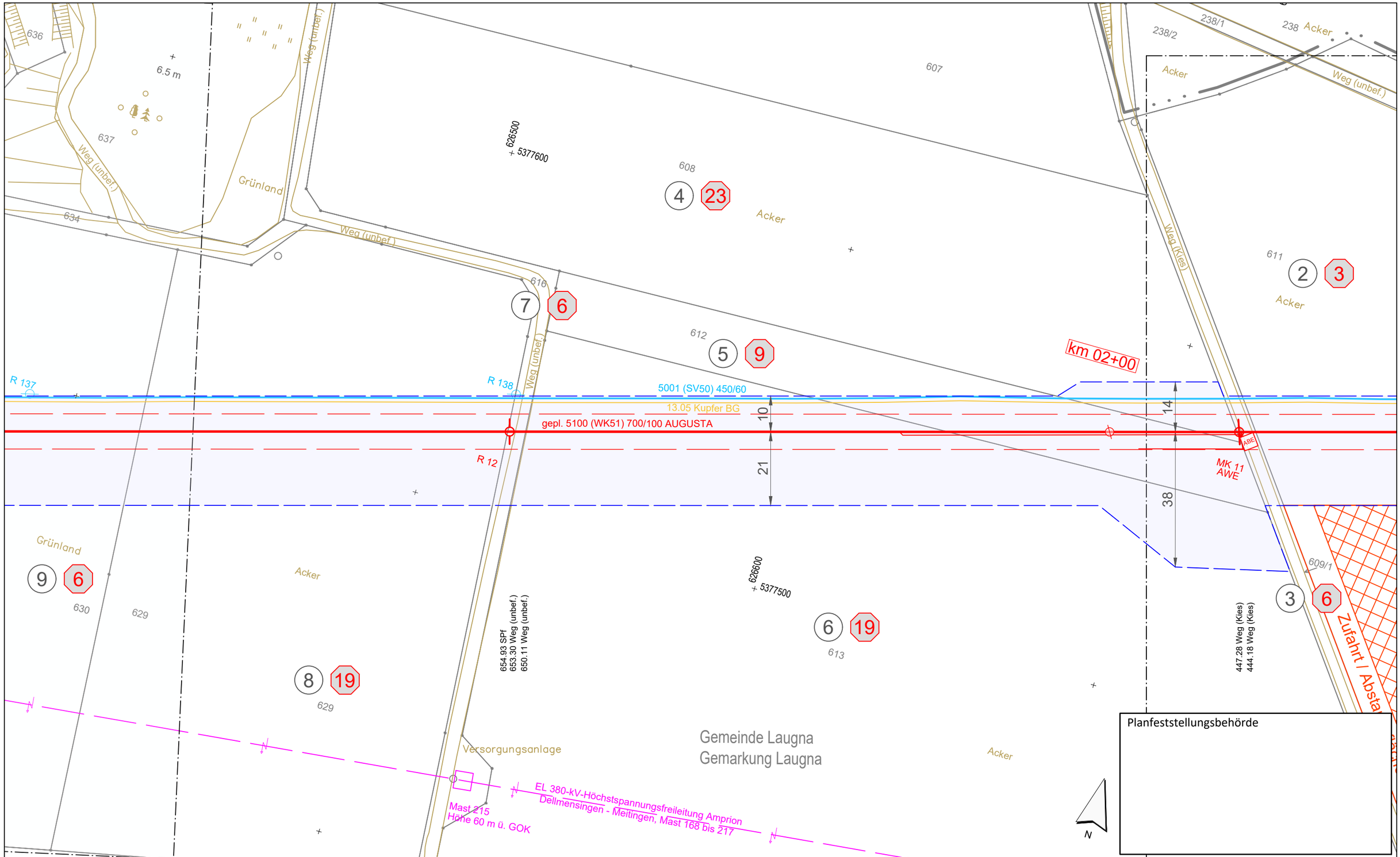

Legende (themenbezogene Auswahl zum vorliegenden Plan; weitere Verwendungen gemäß Symbol-/ Zeichenverzeichnis):

- Gemarkung
- Flurstücks-Grenze
- Topografie
- Fremdleitungen
- Bestand Gas bayernets
- Gastransportleitung geplant
- KKS-Anlagen geplant
- Schutzstreifen (dingliche Sicherung)
- TS-Punkt mit Nr., Winkel u. Koordinate
- Kilometrierung km 00+00
- Grundstücks-Ordnungsnummer 32
- Eigentümer-Schlüsselnummer 10
- Schilderpfahl (SPf)
- Schilderpfahl mit Messkontakt (MK)
- Arbeitsstreifen

0 10 20 30 40 50 Meter

Anschluss-Blatt-Nr.: 8

Anschluss-Blatt-Nr.: 6

Rev.	Datum	Änderung

Geplante Gastransportleitung AUGUSTA von Wertingen nach Kötz
Planunterlagen zum Planfeststellungsverfahren (PF-V)

Plan zum Grundstücksverzeichnis Leitung
Leitung 5100 (WK51)
DN 700 MOP 100
Schutzstreifen 10 m

Weishaupt Planungen GmbH
Planung und Bauüberwachung

im Auftrag der bayernets

Bundesland: Bayern | Regierungsbezirk: Schwaben | Landkreis: Dillingen a.d.Donau

	Datum	Name	Format	Maßstab	Revision
Erstellt	07.07.2023	Döring; Hahn / WPG	DIN A3	1 : 1.000	0
Geprüft	07.07.2023	Thiele / WPG	Planname		Blatt-Nr.
Freigegeben	07.07.2023	Ambs / bayernets	WK5100_GP_TP_TGa		007

Geobasisdaten: Bayerische Vermessungsverwaltung

622_WK5100_GP_TP_TGVZ_230709.dwg

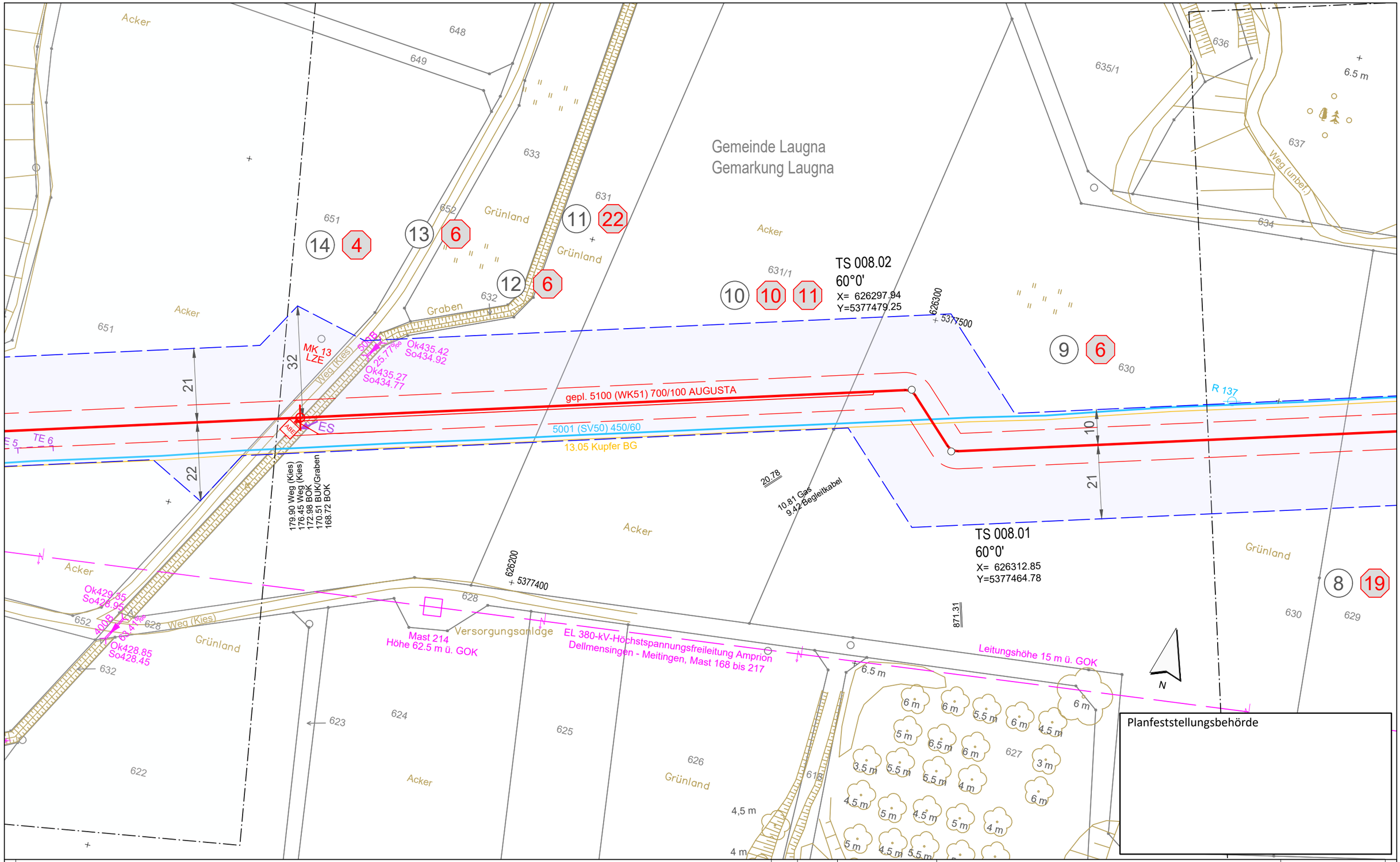

Legende (themenbezogene Auswahl zum vorliegenden Plan; weitere Verwendungen gemäß Symbol-/ Zeichenverzeichnis):

Gemarkung		Gastransportleitung geplant	
Flurstücks-Grenze		KKS-Anlagen geplant	
Topografie		Schutzstreifen (dingliche Sicherung)	
Fremdleitungen		TS-Punkt mit Nr., Winkel u. Koordinate	
Bestand Gas bayernets		Kilometrierung	km 00+00

Grundstücks-Ordnungsnummer 32

Eigentümer-Schlüsselnummer 10

Schilderpfahl (SPf)

Schilderpfahl mit Messkontakt (MK)

Arbeitsstreifen

0 10 20 30 40 50 Meter

Rev.	Datum	Änderung

Geplante Gastransportleitung AUGUSTA von Wertingen nach Kötz
Planunterlagen zum Planfeststellungsverfahren (PF-V)

Plan zum Grundstücksverzeichnis Leitung

Leitung 5100 (WK51)
DN 700 MOP 100
Schutzstreifen 10 m

Weishaupt Planungen GmbH
Planung und Bauüberwachung

im Auftrag der bayernets energie transport systeme

Bundesland: Bayern | Regierungsbezirk: Schwaben | Landkreis: Dillingen a.d.Donau

	Datum	Name	Format	Maßstab	Revision
Erstellt	07.07.2023	Döring; Hahn / WPG	DIN A3	1 : 1.000	0
Geprüft	07.07.2023	Thiele / WPG	Planname		Blatt-Nr.
Freigegeben	07.07.2023	Ambs / bayernets	WK5100_GP_TP_TGa_008		

Geobasisdaten: Bayerische Vermessungsverwaltung

Anschluss-Blatt-Nr.: 9

Anschluss-Blatt-Nr.: 7

622_WK5100_GP_TP_TGVZ_230709.dwg

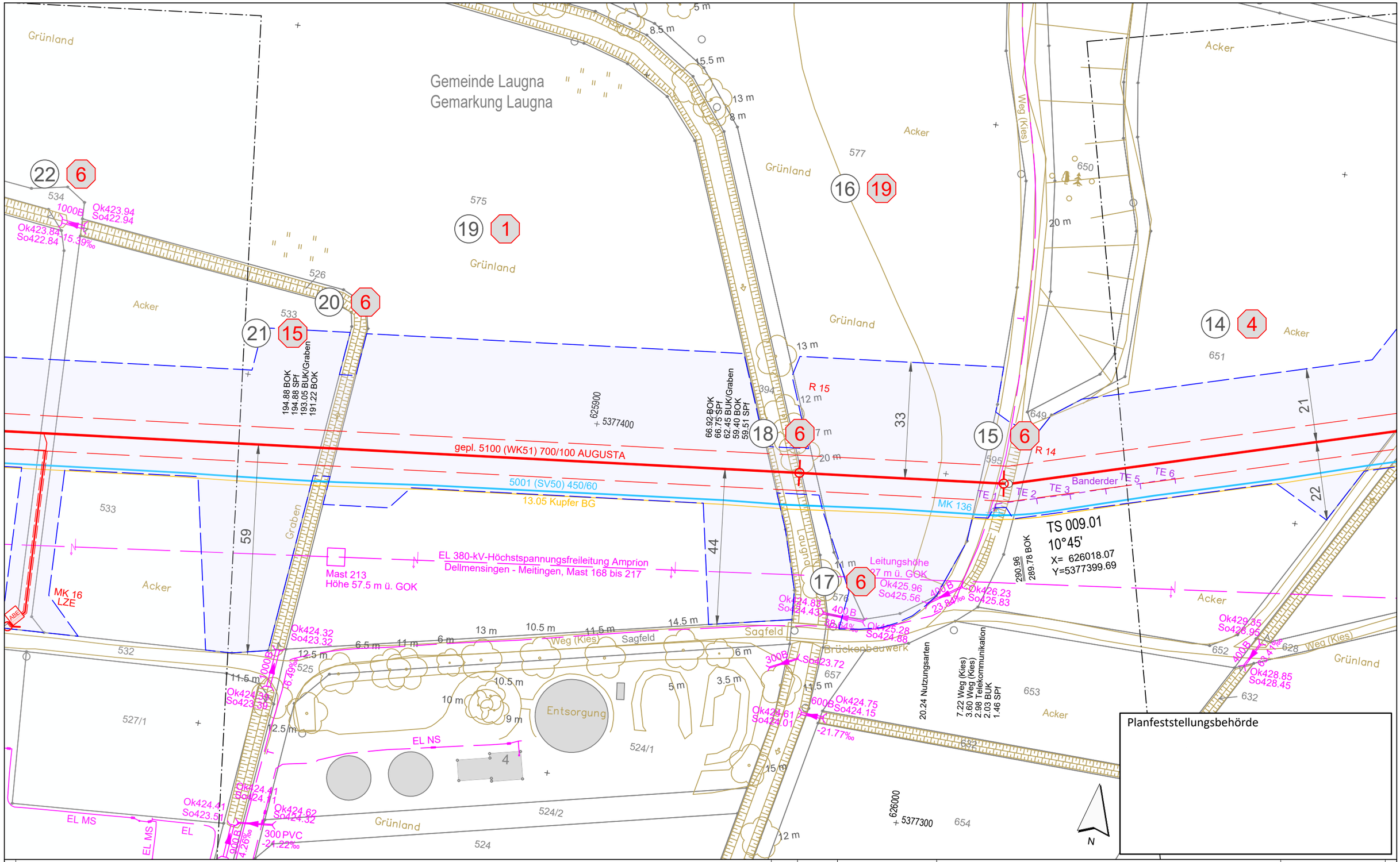

Legende (themenbezogene Auswahl zum vorliegenden Plan; weitere Verwendungen gemäß Symbol-/ Zeichenverzeichnis):

Gemarkung		Gastransportleitung geplant	
Flurstücks-Grenze		KKS-Anlagen geplant	
Topografie		Schutzstreifen (dingliche Sicherung)	
Fremdleitungen		TS-Punkt mit Nr., Winkel u. Koordinate	
Bestand Gas bayernets		Kilometrierung	km 00+00

Grundstücks-Ordnungsnummer 32

Eigentümer-Schlüsselnummer 10

Schilderpfahl (SPf)

Schilderpfahl mit Messkontakt (MK)

Arbeitsstreifen

0 10 20 30 40 50 Meter

Rev.	Datum	Änderung

Geplante Gastransportleitung AUGUSTA von Wertingen nach Kötz
Planunterlagen zum Planfeststellungsverfahren (PF-V)

Plan zum Grundstücksverzeichnis Leitung

Leitung 5100 (WK51)
DN 700 MOP 100
Schutzstreifen 10 m

Weishaupt Planungen GmbH
Planung und Bauüberwachung

im Auftrag der bayernets energie transport systeme

Bundesland: Bayern | Regierungsbezirk: Schwaben | Landkreis: Dillingen a.d.Donau

	Datum	Name	Format	Maßstab	Revision
Erstellt	07.07.2023	Döring; Hahn / WPG	DIN A3	1 : 1.000	0
Geprüft	07.07.2023	Thiele / WPG	Planname		Blatt-Nr.
Freigegeben	07.07.2023	Ambs / bayernets	WK5100_GP_TP_TGa		009

Geobasisdaten: Bayerische Vermessungsverwaltung

Anschluss-Blatt-Nr.: 10

Anschluss-Blatt-Nr.: 8

622_WK5100_GP_TP_TGVZ_230709.dwg

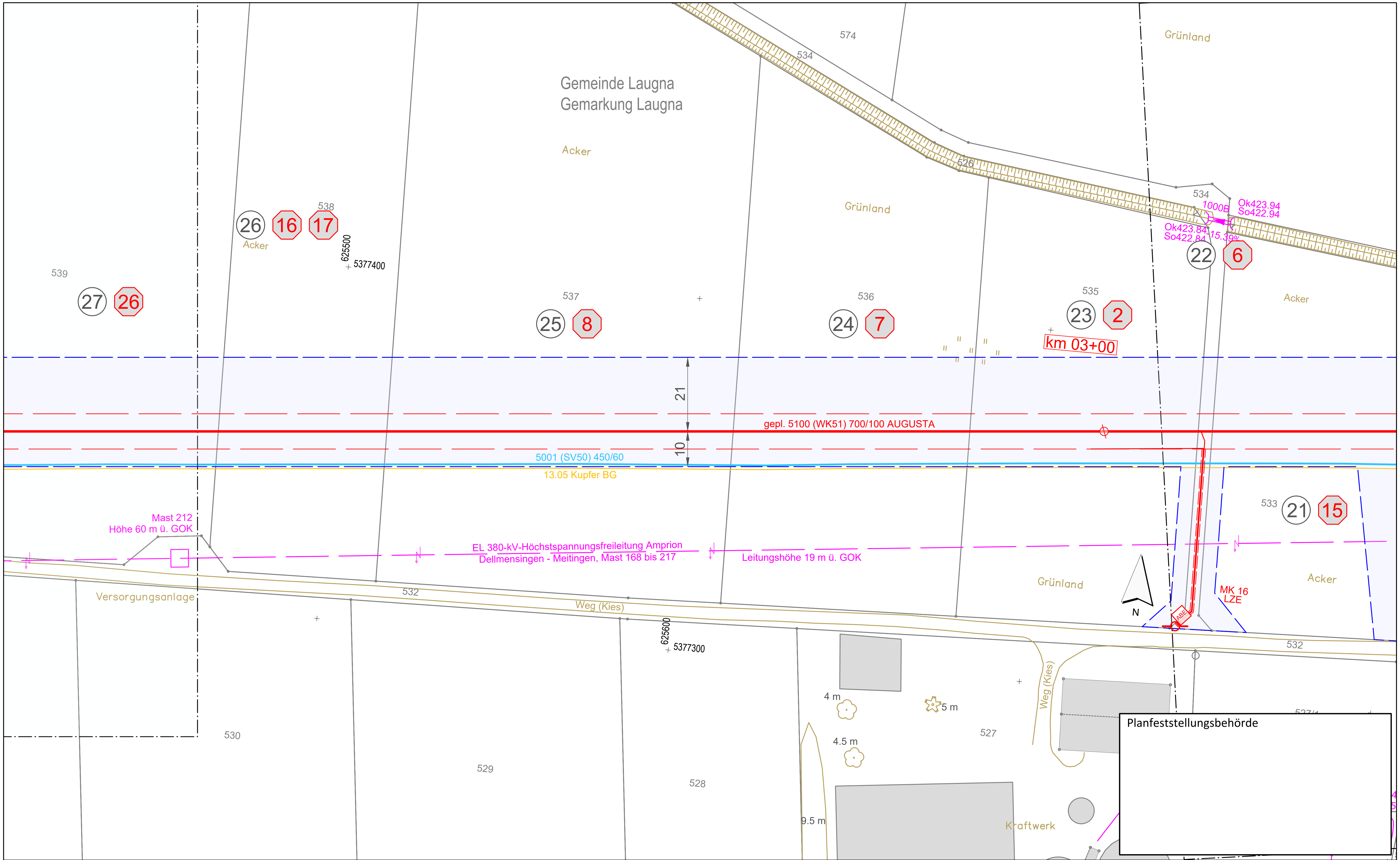

Legende (themenbezogene Auswahl zum vorliegenden Plan; weitere Verwendungen gemäß Symbol-/ Zeichenverzeichnis):

- Gemarkung
- Flurstücks-Grenze
- Topografie
- Fremdleitungen
- Bestand Gas bayernets
- Gastransportleitung geplant
- KKS-Anlagen geplant
- Schutzstreifen (dingliche Sicherung)
- TS-Punkt mit Nr., Winkel u. Koordinate
- Kilometrierung — km 00+00
- Grundstücks-Ordnungsnummer — 32
- Eigentümer-Schlüsselnummer — 10
- Schilderpfahl (SPf)
- Schilderpfahl mit Messkontakt (MK)
- Arbeitsstreifen

0 10 20 30 40 50 Meter

Rev.	Datum	Änderung

Geplante Gastransportleitung AUGUSTA von Wertingen nach Kötz
Planunterlagen zum Planfeststellungsverfahren (PF-V)

Weishaupt Planungen GmbH — Planung und Bauüberwachung
im Auftrag der bayernets energie transport systeme

Plan zum Grundstücksverzeichnis Leitung

Leitung 5100 (WK51)
DN 700 MOP 100
Schutzstreifen 10 m

Bundesland: Bayern | Regierungsbezirk: Schwaben | Landkreis: Dillingen a.d.Donau

	Datum	Name	Format	Maßstab	Revision
Erstellt	07.07.2023	Döring; Hahn / WPG	DIN A3	1 : 1.000	0
Geprüft	07.07.2023	Thiele / WPG	Planname		Blatt-Nr.
Freigegeben	07.07.2023	Ambs / bayernets	WK5100_GP_TP_TGa		010

Geobasisdaten: Bayerische Vermessungsverwaltung

Anschluss-Blatt-Nr.: 11

Anschluss-Blatt-Nr.: 9

622_WK5100_GP_TP_TGVZ_230709.dwg

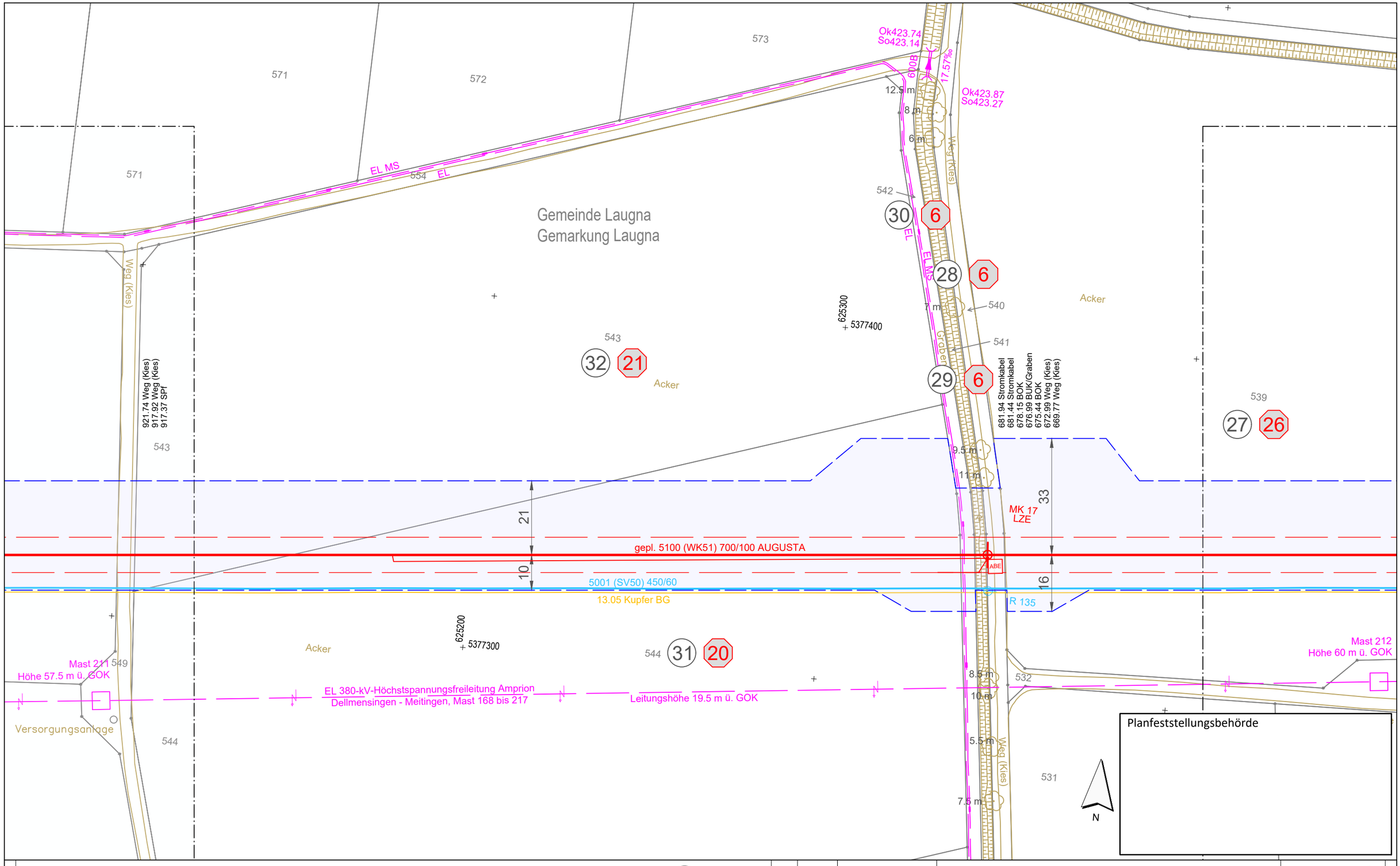

Anschluss-Blatt-Nr.: 12

Legende (themenbezogene Auswahl zum vorliegenden Plan; weitere Verwendungen gemäß Symbol-/ Zeichenverzeichnis):

- Gemarkung
- Flurstücks-Grenze
- Topografie
- Fremdleitungen
- Bestand Gas bayernets
- Gastransportleitung geplant
- KKS-Anlagen geplant
- Schutzstreifen (dingliche Sicherung)
- TS-Punkt mit Nr., Winkel u. Koordinate
- Kilometrierung km 00+00
- Grundstücks-Ordnungsnummer 32
- Eigentümer-Schlüsselnummer 10
- Schilderpfahl (SPf)
- Schilderpfahl mit Messkontakt (MK)
- Arbeitsstreifen

0 10 20 30 40 50 Meter

Rev.	Datum	Änderung

Geplante Gastransportleitung AUGUSTA von Wertingen nach Kötz
Planunterlagen zum Planfeststellungsverfahren (PF-V)

Plan zum Grundstücksverzeichnis Leitung

Leitung 5100 (WK51)
DN 700 MOP 100
Schutzstreifen 10 m

Weishaupt Planungen GmbH
Planung und Bauüberwachung

im Auftrag der bayernets energie transport systeme

Bundesland: Bayern | Regierungsbezirk: Schwaben | Landkreis: Dillingen a.d.Donau

	Datum	Name	Format	Maßstab	Revision
Erstellt	07.07.2023	Döring; Hahn / WPG	DIN A3	1 : 1.000	0
Geprüft	07.07.2023	Thiele / WPG	Planname		Blatt-Nr.
Freigegeben	07.07.2023	Ambs / bayernets	WK5100_GP_TP_TGa_011		

Geobasisdaten: Bayerische Vermessungsverwaltung

Anschluss-Blatt-Nr.: 10

622_WK5100_GP_TP_TGVZ_230709.dwg

Grünland
556
566
567
568
569
570
571
555
554
553
552
543
544
549
252
251
250
249
248
247
141/1
141
Weg (Kies)
EL MS
EL
von Wertingen
Ok432.51 So432.11
Ok432.79 So432.39
Ok432.88 So432.48
Ok433.13 So432.53
Ok432.88 So432.58
Ok432.61 So432.21
Ok432.66 So432.36
400B
600B
300PVC
3 m
37.90‰
17.01‰
18.19‰
24.22‰
Kabelschutzrohre 3 Kabel - Lage angenommen
Acker
Fläche 3.895 m²
FS_Nr. 252
Gemarkung Laugna
LP 2
Zufahrt / Abstandsfläche
9 m
12 m
6 m
6.5 m
11.5 m
Gemeinde Laugna
Gemarkung Laugna
TS 012.01
18°48'
X= 624897.66
Y=5377299.20
ST2033
Abschnitt 90
Station 0,5 + 0,181
St 2036 (Asphalt)
Weg (Asphalt)
Kabel - Lage angenommen
Entwässerung
105
70
40
21
10
31
16
49.27
1124.91
624800
5377300
R 19
MK 18
TE
Bandender
SR 600/16.0m
MK 134
gepl. 5100 (WK51) 700/100 AUGUSTA
5001 (SV50) 450/60
13.05 Kupfer BG
FS
Weg (Kies)
Mast 210
Höhe 54 m ü. GOK
Versorgungsanlage
Höhe 16 m ü. GOK
EL 380-kV-Höchstspannungsfreileitung Amprion
Dellmensingen - Meitingen, Mast 168 bis 217
Mast 211
Höhe 57.5 m ü. GOK
Versorgungsanlage
921.74 Weg (Kies)
917.92 Weg (Kies)
917.37 SPf
TS 012.02
18°3'
X= 624852.63
Y=5377279.21
Straße
27.33 BOK
26.91 BUK
25.91 SPf
42.87 Telekommunikation
41.80 Weg (Asphalt)
40.04 Weg (Asphalt)
37.54 Entwässerungsgraben
36.36
100.18 SPf
99.54 Weg
97.53 BUK/Graben
95.99 BOK
94.02 Weg (Kies)
90.40 Weg (Kies)
624900
5377200
12 m
Acker
N
Planfeststellungsbehörde

42	6	41	6	38	6	
40	6	36	5	35	6	
34	18	32	21	33	6	
39	27	37	5			

Legende (themenbezogene Auswahl zum vorliegenden Plan; weitere Verwendungen gemäß Symbol-/ Zeichenverzeichnis):

- Gemarkung
- Flurstücks-Grenze
- Topografie
- Fremdleitungen
- Bestand Gas bayernets
- Gastransportleitung geplant
- KKS-Anlagen geplant
- Schutzstreifen (dingliche Sicherung)
- TS-Punkt mit Nr., Winkel u. Koordinate
- Kilometrierung km 00+00
- Grundstücks-Ordnungsnummer 32
- Eigentümer-Schlüsselnummer 10
- Schilderpfahl (SPf)
- Schilderpfahl mit Messkontakt (MK)
- Arbeitsstreifen

0 10 20 30 40 50 Meter

Anschluss-Blatt-Nr.: 13

Anschluss-Blatt-Nr.: 11

Rev.	Datum	Änderung

Geplante Gastransportleitung AUGUSTA von Wertingen nach Kötz
Planunterlagen zum Planfeststellungsverfahren (PF-V)

Plan zum Grundstücksverzeichnis Leitung
Leitung 5100 (WK51)
DN 700 MOP 100
Schutzstreifen 10 m

Weishaupt Planungen GmbH Planung und Bauüberwachung
im Auftrag der bayernets

Bundesland: Bayern | Regierungsbezirk: Schwaben | Landkreis: Dillingen a.d.Donau

	Datum	Name	Format	Maßstab	Revision
Erstellt	07.07.2023	Döring; Hahn / WPG	DIN A3	1 : 1.000	0
Geprüft	07.07.2023	Thiele / WPG	Planname		Blatt-Nr.
Freigegeben	07.07.2023	Ambs / bayernets	WK5100_GP_TP_TGa		012

Geobasisdaten: Bayerische Vermessungsverwaltung

622_WK5100_GP_TP_TGVZ_230709.dwg

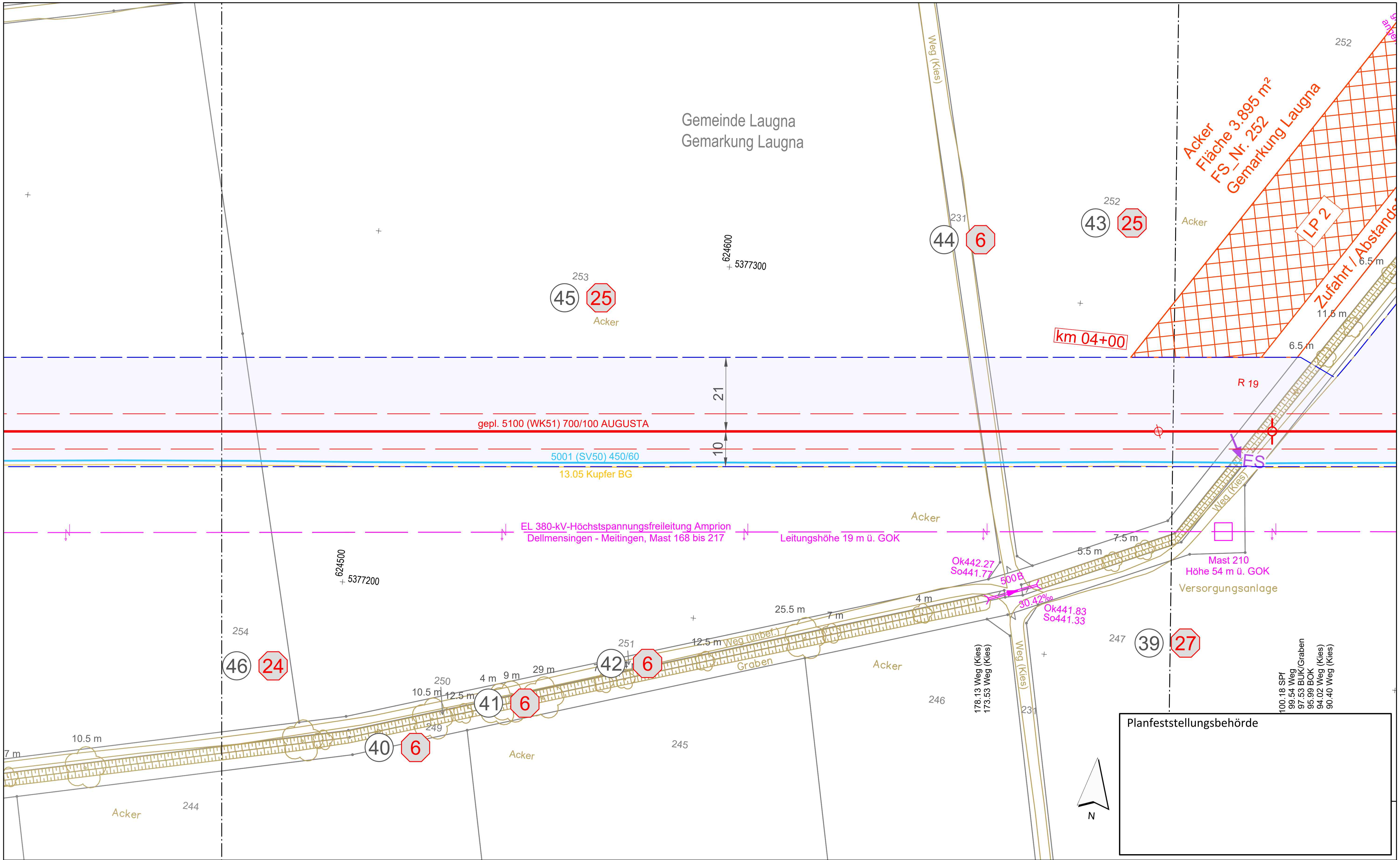

Legende (themenbezogene Auswahl zum vorliegenden Plan; weitere Verwendungen gemäß Symbol-/ Zeichenverzeichnis):

- Gemarkung
- Flurstücks-Grenze
- Topografie
- Fremdleitungen
- Bestand Gas bayernets
- Gastransportleitung geplant
- KKS-Anlagen geplant
- Schutzstreifen (dingliche Sicherung)
- TS-Punkt mit Nr., Winkel u. Koordinate
- Kilometrierung km 00+00
- Grundstücks-Ordnungsnummer 32
- Eigentümer-Schlüsselnummer 10
- Schilderpfahl (SPf)
- Schilderpfahl mit Messkontakt (MK)
- Arbeitsstreifen

0 10 20 30 40 50 Meter

Rev.	Datum	Änderung

Geplante Gastransportleitung AUGUSTA von Wertingen nach Kötz
Planunterlagen zum Planfeststellungsverfahren (PF-V)

Weishaupt Planungen GmbH (WP) Planung und Bauüberwachung
im Auftrag der bayernets energie transport systeme

Plan zum Grundstücksverzeichnis Leitung
Leitung 5100 (WK51)
DN 700 MOP 100
Schutzstreifen 10 m

Bundesland: Bayern	Regierungsbezirk: Schwaben	Landkreis: Dillingen a.d.Donau			
	Datum	Name	Format	Maßstab	Revision
Erstellt	07.07.2023	Döring; Hahn / WPG	DIN A3	1 : 1.000	0
Geprüft	07.07.2023	Thiele / WPG	Planname		Blatt-Nr.
Freigegeben	07.07.2023	Ambs / bayernets	WK5100_GP_TP_TGa_013		

Geobasisdaten: Bayerische Vermessungsverwaltung

Anschluss-Blatt-Nr.: 14

Anschluss-Blatt-Nr.: 12

622_WK5100_GP_TP_TGVZ_230709.dwg

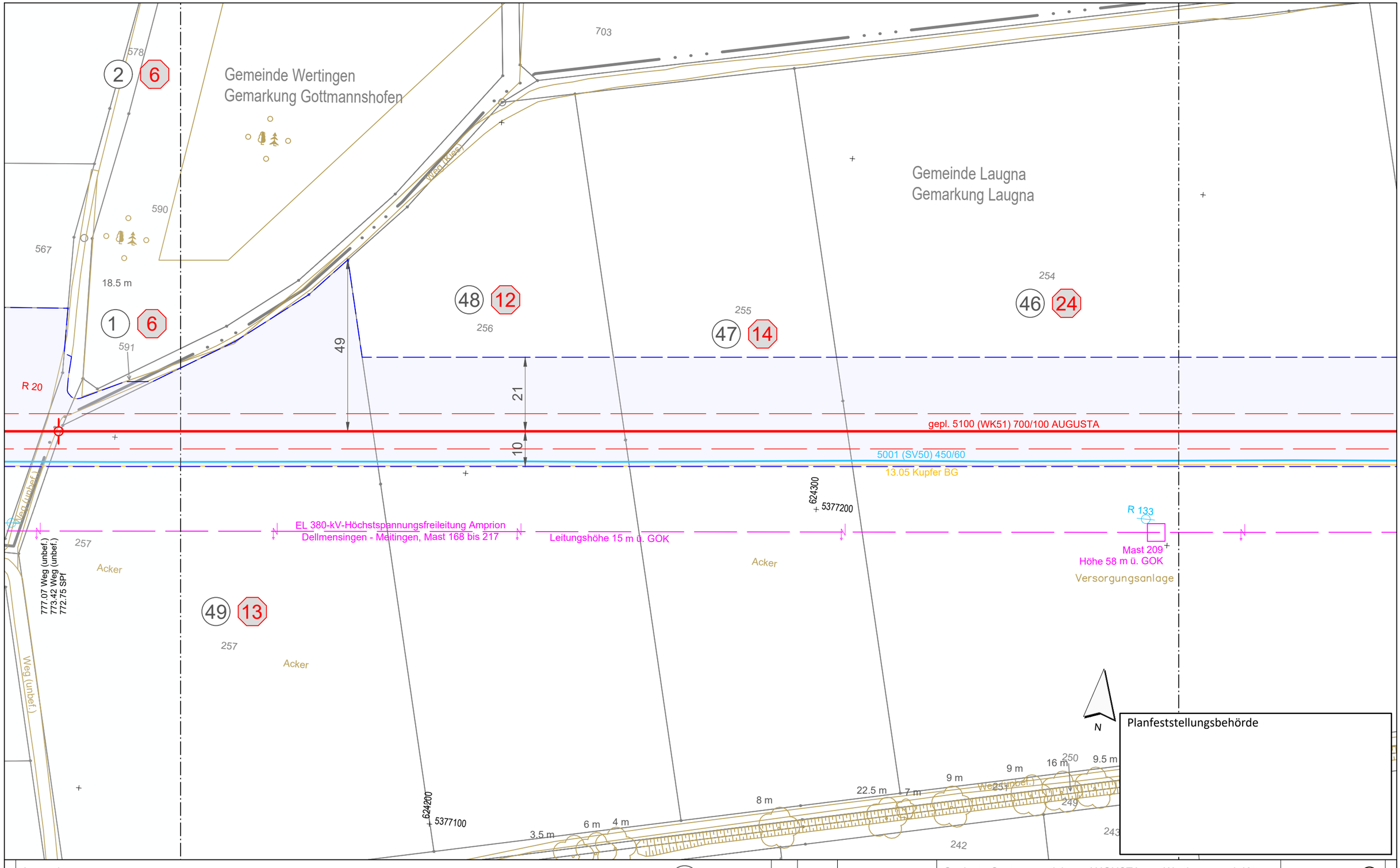

Legende (themenbezogene Auswahl zum vorliegenden Plan; weitere Verwendungen gemäß Symbol-/ Zeichenverzeichnis):

- Gemarkung
- Flurstücks-Grenze
- Topografie
- Fremdleitungen
- Bestand Gas bayernets
- Gastransportleitung geplant
- KKS-Anlagen geplant
- Schutzstreifen (dingliche Sicherung)
- TS-Punkt mit Nr., Winkel u. Koordinate
- Kilometrierung km 00+00
- Grundstücks-Ordnungsnummer 32
- Eigentümer-Schlüsselnummer 10
- Schilderpfahl (SPf)
- Schilderpfahl mit Messkontakt (MK)
- Arbeitsstreifen

0 10 20 30 40 50 Meter

Anschluss-Blatt-Nr.: 15

Anschluss-Blatt-Nr.: 13

Rev.	Datum	Änderung

Geplante Gastransportleitung AUGUSTA von Wertingen nach Kötz
Planunterlagen zum Planfeststellungsverfahren (PF-V)

Plan zum Grundstücksverzeichnis Leitung

Leitung 5100 (WK51)
DN 700 MOP 100
Schutzstreifen 10 m

Weishaupt Planungen GmbH
Planung und Bauüberwachung

im Auftrag der bayernets

Bundesland: Bayern | Regierungsbezirk: Schwaben | Landkreis: Dillingen a.d.Donau

	Datum	Name	Format	Maßstab	Revision
Erstellt	07.07.2023	Döring; Hahn / WPG	DIN A3	1 : 1.000	0
Geprüft	07.07.2023	Thiele / WPG	Planname		Blatt-Nr.
Freigegeben	07.07.2023	Ambs / bayernets	WK5100_GP_TP_TGa_		014

Geobasisdaten: Bayerische Vermessungsverwaltung

622_WK5100_GP_TP_TGVZ_230709.dwg

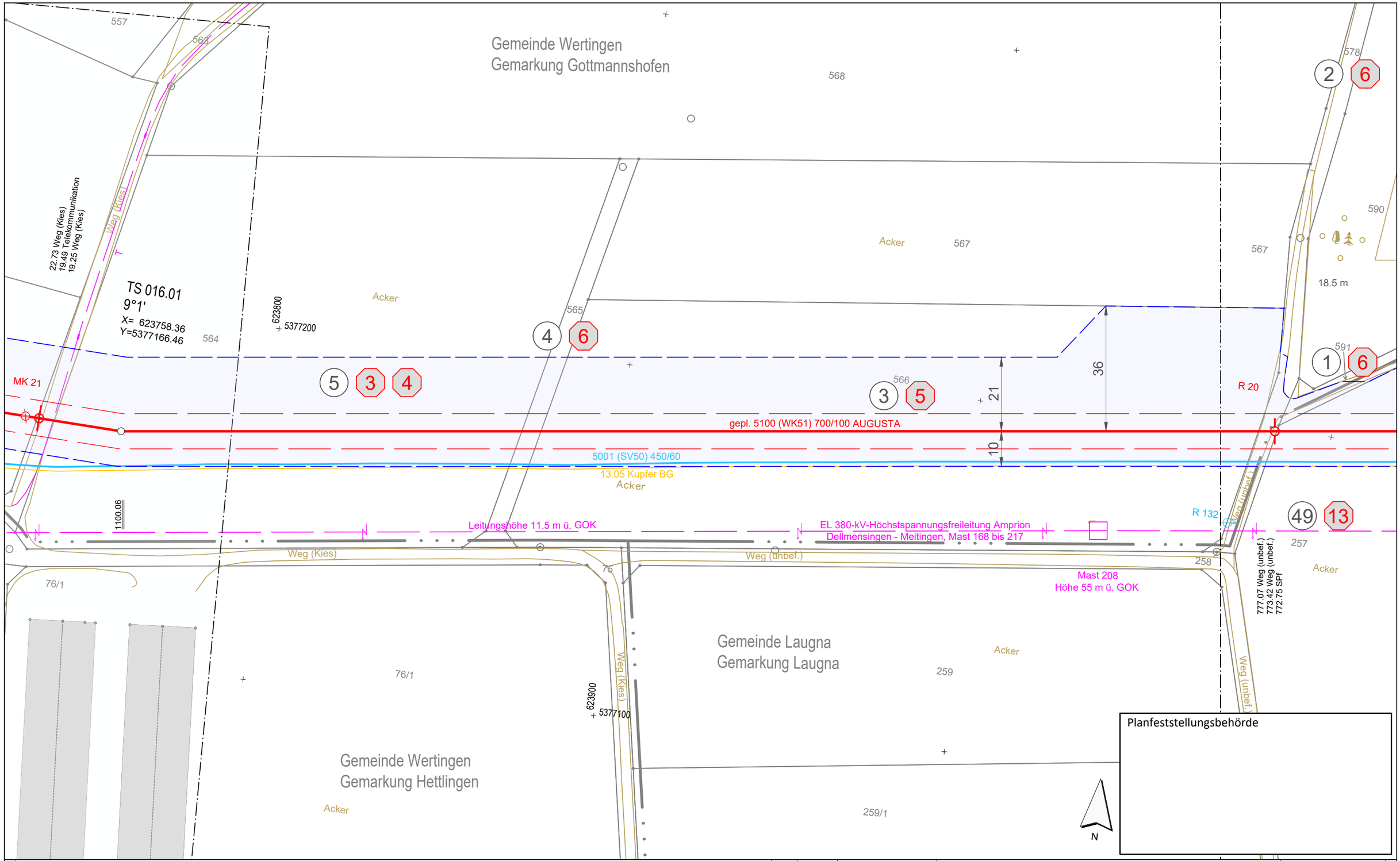

Legende (themenbezogene Auswahl zum vorliegenden Plan; weitere Verwendungen gemäß Symbol-/ Zeichenverzeichnis):

- Gemarkung
- Flurstücks-Grenze
- Topografie
- Fremdleitungen
- Bestand Gas bayernets
- Gastransportleitung geplant
- KKS-Anlagen geplant
- Schutzstreifen (dingliche Sicherung)
- TS-Punkt mit Nr., Winkel u. Koordinate
- Kilometrierung km 00+00
- Grundstücks-Ordnungsnummer 32
- Eigentümer-Schlüsselnummer 10
- Schilderpfahl (SPf)
- Schilderpfahl mit Messkontakt (MK)
- Arbeitsstreifen

0 10 20 30 40 50 Meter

Anschluss-Blatt-Nr.: 16

Anschluss-Blatt-Nr.: 14

Rev.	Datum	Änderung

Geplante Gastransportleitung AUGUSTA von Wertingen nach Kötz
Planunterlagen zum Planfeststellungsverfahren (PF-V)

Plan zum Grundstücksverzeichnis Leitung

Leitung 5100 (WK51)
DN 700 MOP 100
Schutzstreifen 10 m

Weishaupt Planungen GmbH
Planung und Bauüberwachung

im Auftrag der bayernets

Bundesland: Bayern | Regierungsbezirk: Schwaben | Landkreis: Dillingen a.d.Donau

	Datum	Name	Format	Maßstab	Revision
Erstellt	07.07.2023	Döring; Hahn / WPG	DIN A3	1 : 1.000	0
Geprüft	07.07.2023	Thiele / WPG	Planname		Blatt-Nr.
Freigegeben	07.07.2023	Ambs / bayernets	WK5100_GP_TP_TGa_		015

Geobasisdaten: Bayerische Vermessungsverwaltung

622_WK5100_GP_TP_TGVZ_230709.dwg

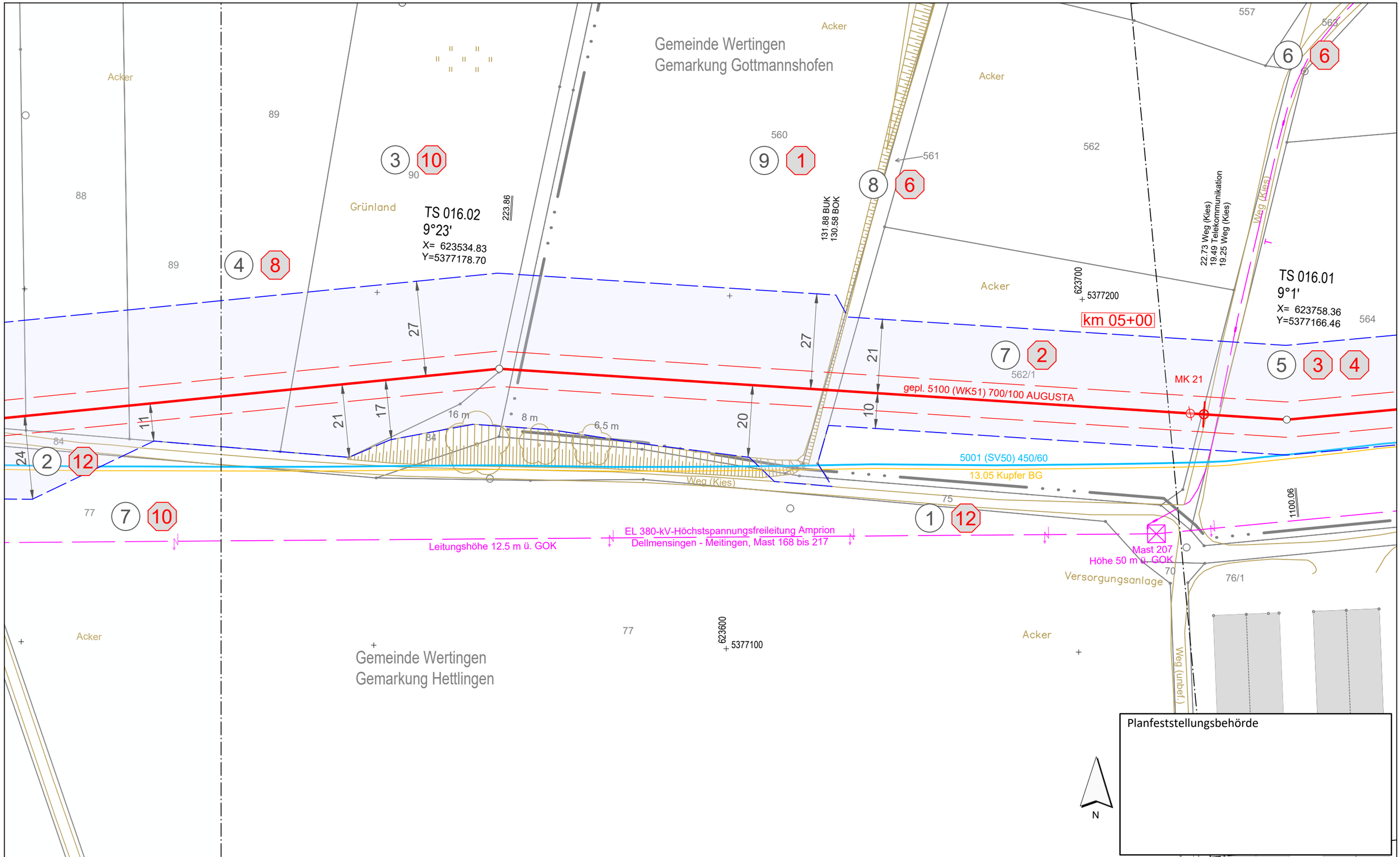

Legende (themenbezogene Auswahl zum vorliegenden Plan; weitere Verwendungen gemäß Symbol-/ Zeichenverzeichnis):

- Gemarkung
- Flurstücks-Grenze
- Topografie
- Fremdleitungen
- Bestand Gas bayernets
- Gastransportleitung geplant
- KKS-Anlagen geplant
- Schutzstreifen (dingliche Sicherung)
- TS-Punkt mit Nr., Winkel u. Koordinate
- Kilometrierung km 00+00
- Grundstücks-Ordnungsnummer 32
- Eigentümer-Schlüsselnummer 10
- Schilderpfahl (SPf)
- Schilderpfahl mit Messkontakt (MK)
- Arbeitsstreifen

0 10 20 30 40 50 Meter

Anschluss-Blatt-Nr.: 17

Anschluss-Blatt-Nr.: 15

Rev.	Datum	Änderung

Geplante Gastransportleitung AUGUSTA von Wertingen nach Kötz
Planunterlagen zum Planfeststellungsverfahren (PF-V)

Plan zum Grundstücksverzeichnis Leitung

Leitung 5100 (WK51)
DN 700 MOP 100
Schutzstreifen 10 m

Weishaupt Planungen GmbH
Planung und Bauüberwachung

im Auftrag der bayernets

Bundesland: Bayern	Regierungsbezirk: Schwaben	Landkreis: Dillingen a.d.Donau			
	Datum	Name	Format	Maßstab	Revision
Erstellt	07.07.2023	Döring; Hahn / WPG	DIN A3	1 : 1.000	0
Geprüft	07.07.2023	Thiele / WPG	Planname		Blatt-Nr.
Freigegeben	07.07.2023	Ambs / bayernets	WK5100_GP_TP_TGa_		016

Geobasisdaten: Bayerische Vermessungsverwaltung

622_WK5100_GP_TP_TGVZ_230709.dwg

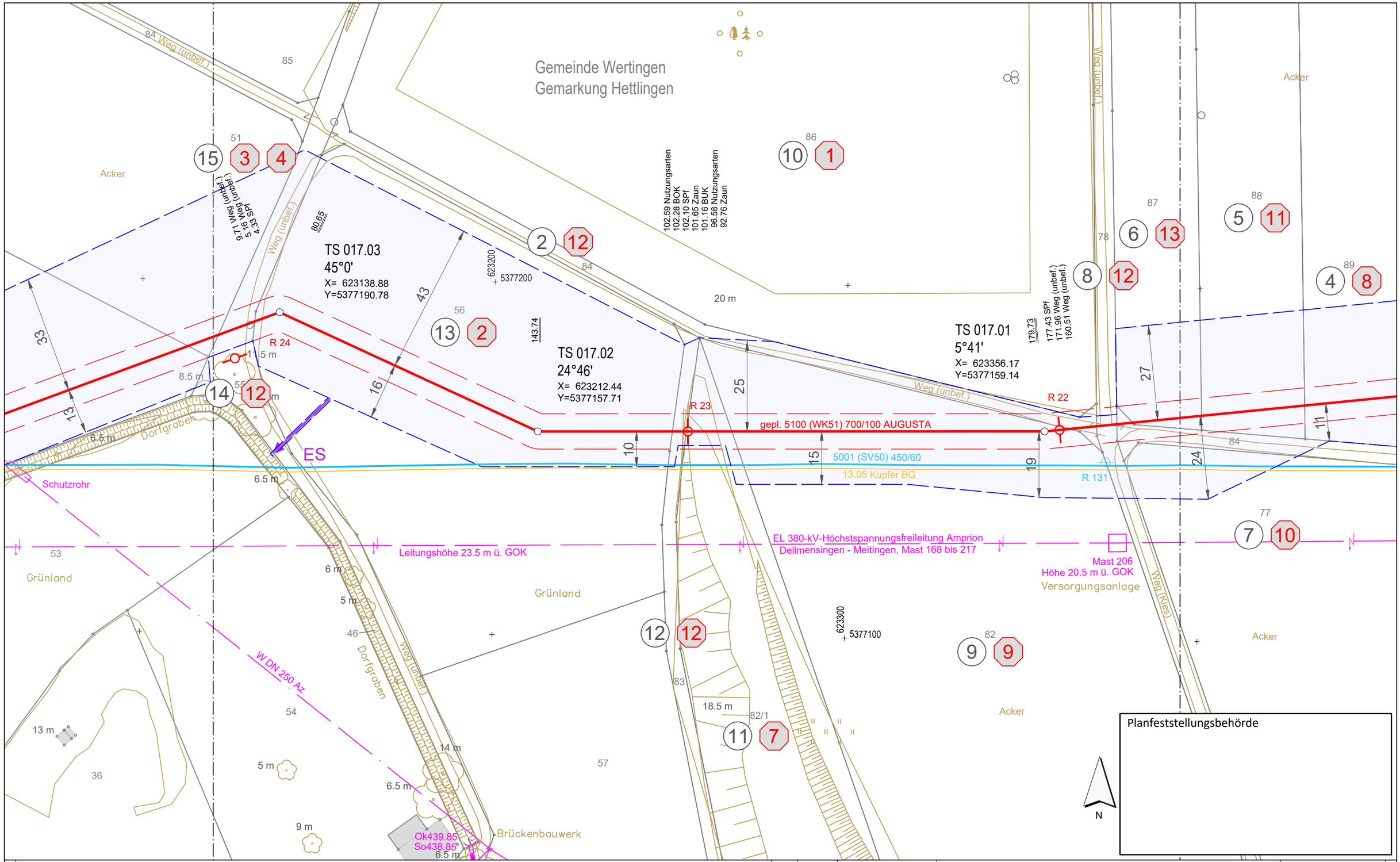

Legende (themenbezogene Auswahl zum vorliegenden Plan; weitere Verwendungen gemäß Symbol-/ Zeichenverzeichnis):

Gemarkung		Gastransportleitung geplant	
Flurstücks-Grenze		KKS-Anlagen geplant	
Topografie		Schutzstreifen (dingliche Sicherung)	
Fremdleitungen		TS-Punkt mit Nr., Winkel u. Koordinate	
Bestand Gas bayernets		Kilometrierung	km 00+00

Grundstücks-Ordnungsnummer 32

Eigentümer-Schlüsselnummer 10

Schilderpfahl (SPf)

Schilderpfahl mit Messkontakt (MK)

Arbeitsstreifen

0 10 20 30 40 50 Meter

Rev.	Datum	Änderung

Geplante Gastransportleitung AUGUSTA von Wertingen nach Kötz
Planunterlagen zum Planfeststellungsverfahren (PF-V)

Plan zum Grundstücksverzeichnis Leitung

Leitung 5100 (WK51)
DN 700 MOP 100
Schutzstreifen 10 m

Weishaupt Planungen GmbH
Planung und Bauüberwachung
im Auftrag der bayernets energie transport systeme

Bundesland: Bayern | Regierungsbezirk: Schwaben | Landkreis: Dillingen a.d.Donau

	Datum	Name	Format	Maßstab	Revision
Erstellt	07.07.2023	Döring; Hahn / WPG	DIN A3	1 : 1.000	0
Geprüft	07.07.2023	Thiele / WPG	Planname		Blatt-Nr.
Freigegeben	07.07.2023	Ambs / bayernets	WK5100_GP_TP_TGa		017

Geobasisdaten: Bayerische Vermessungsverwaltung

Anschluss-Blatt-Nr.: 18

Anschluss-Blatt-Nr.: 16

622_WK5100_GP_TP_TGVZ_230709.dwg

km 06+00

TS 018.02
0°1'
X= 622847.30
Y=5377154.09

TS 018.01
20°14'
X= 623047.51
Y=5377156.08

Leitungshöhe 14.5 m ü. GOK

Leitungshöhe 7.5 m ü. GOK

Gemeinde Wertingen
Gemarkung Hettlingen

Hochwasserschutz !
Beidseitig der Zusam (Gewässer erster Ordnung) sind Lagerungsrippen für Oberboden, Aushub u.ä. mittels regelmäßiger Unterbrechungen zur Vermeidung einer Stauwirkung auszubilden.

Planfeststellungsbehörde

N

Legende (themenbezogene Auswahl zum vorliegenden Plan; weitere Verwendungen gemäß Symbol-/ Zeichenverzeichnis):

- Gemarkung
- Flurstücks-Grenze
- Topografie
- Fremdleitungen
- Bestand Gas bayernets
- Gastransportleitung geplant
- KKS-Anlagen geplant
- Schutzstreifen (dingliche Sicherung)
- TS-Punkt mit Nr., Winkel u. Koordinate
- Kilometrierung km 00+00
- Grundstücks-Ordnungsnummer 32
- Eigentümer-Schlüsselnummer 10
- Schilderpfahl (SPf)
- Schilderpfahl mit Messkontakt (MK)
- Arbeitsstreifen

0 10 20 30 40 50 Meter

Rev.	Datum	Änderung

Geplante Gastransportleitung AUGUSTA von Wertingen nach Kötz
Planunterlagen zum Planfeststellungsverfahren (PF-V)

Plan zum Grundstücksverzeichnis Leitung

Leitung 5100 (WK51)
DN 700 MOP 100
Schutzstreifen 10 m

Weishaupt Planungen GmbH Planung und Bauüberwachung

im Auftrag der bayernets energie transport systeme

Bundesland: Bayern | Regierungsbezirk: Schwaben | Landkreis: Dillingen a.d.Donau

	Datum	Name	Format	Maßstab	Revision
Erstellt	07.07.2023	Döring; Hahn / WPG	DIN A3	1 : 1.000	0
Geprüft	07.07.2023	Thiele / WPG	Planname		Blatt-Nr.
Freigegeben	07.07.2023	Ambs / bayernets	WK5100_GP_TP_TGa		018

Geobasisdaten: Bayerische Vermessungsverwaltung

Anschluss-Blatt-Nr.: 19

Anschluss-Blatt-Nr.: 17

622_WK5100_GP_TP_TGVZ_230709.dwg

Gemeinde Wertingen
Gemarkung Roggden

Gemeinde Wertingen
Gemarkung Hettlingen

Gemeinde Zusamaltheim
Gemarkung Zusamaltheim

Mast 7
Höhe 10 m ü. GOK

Leitungshöhe 7.5 m ü. GOK

Mast 8
Höhe: 10.5 m ü. GOK

EL MS

Leitungshöhe 8 m ü. GOK

Mast 9
Höhe 10.5 m ü. GOK

Leitungshöhe 8 m ü. GOK

Mast 10
Höhe 10 m ü. GOK

Leitungshöhe 8.5 m ü. GOK

Mast 11
Höhe 10.5 m ü. GOK

Mast 204
Höhe 50.5 m ü. GOK

EL NS

EL NS

Zusam
WSP Zusam
419.45
Datum: 08.03.2020

Dressurviereck

Grünland

Acker

Graben

Weg (Kies)

T

km 06+00

622700
5377200

622600
5377100

R 27

R 26
Zusam
km 24,0 + 0,496

gepl. 5100 (WK51) 700/100 AUGUSTA

5001 (SV50) 450/60

13.05 Kupfer BG

R 129

ES

ES

EL 380-kV-Höchstspannungsfreileitung Amprion
Dellmensingen - Meitingen, Mast 168 bis 217

Leitungshöhe 14.5 m ü. GOK

Versorgungsanlage

394.27 Zaun

350.25 Zaun
347.09 SPf
346.73 BOK
342.10 Uferlinie

330.26 Uferlinie
326.89 BOK
325.31 SPf

187.49 SPf
185.87 BOK
182.26 BUK/Graben
180.29 BOK

165.01 Stromkabel

130.28 Weg (Kies)
123.66 Weg (Kies)
123.26 Telekommunikation
122.45 SPf

Hochwasserschutz !
Beidseitig der Zusam (Gewässer erster Ordnung) sind Lagerungsrippen für Oberboden, Aushub u.ä. mittels regelmäßiger Unterbrechungen zur Vermeidung einer Stauwirkung auszubilden.

Planfeststellungsbehörde

N

Legende (themenbezogene Auswahl zum vorliegenden Plan; weitere Verwendungen gemäß Symbol-/ Zeichenverzeichnis):

- Gemarkung
- Flurstücks-Grenze
- Topografie
- Fremdleitungen
- Bestand Gas bayernets
- Gastransportleitung geplant
- KKS-Anlagen geplant
- Schutzstreifen (dingliche Sicherung)
- TS-Punkt mit Nr., Winkel u. Koordinate
- Kilometrierung: km 00+00
- Grundstücks-Ordnungsnummer: 32
- Eigentümer-Schlüsselnummer: 10
- Schilderpfahl (SPf)
- Schilderpfahl mit Messkontakt (MK)
- Arbeitsstreifen

0 10 20 30 40 50 Meter

Rev.	Datum	Änderung

Geplante Gastransportleitung AUGUSTA von Wertingen nach Kötz
Planunterlagen zum Planfeststellungsverfahren (PF-V)

Weishaupt Planungen GmbH
Planung und Bauüberwachung

im Auftrag der bayernets

Plan zum Grundstücksverzeichnis Leitung

Leitung 5100 (WK51)
DN 700 MOP 100
Schutzstreifen 10 m

Bundesland: Bayern | Regierungsbezirk: Schwaben | Landkreis: Dillingen a.d.Donau

	Datum	Name	Format	Maßstab	Revision
Erstellt	07.07.2023	Döring; Hahn / WPG	DIN A3	1 : 1.000	0
Geprüft	07.07.2023	Thiele / WPG	Planname		Blatt-Nr.
Freigegeben	07.07.2023	Ambs / bayernets	WK5100_GP_TP_TGa		019

Geobasisdaten: Bayerische Vermessungsverwaltung

Anschluss-Blatt-Nr.: 20

Anschluss-Blatt-Nr.: 18

622_WK5100_GP_TP_TGVZ_230709.dwg

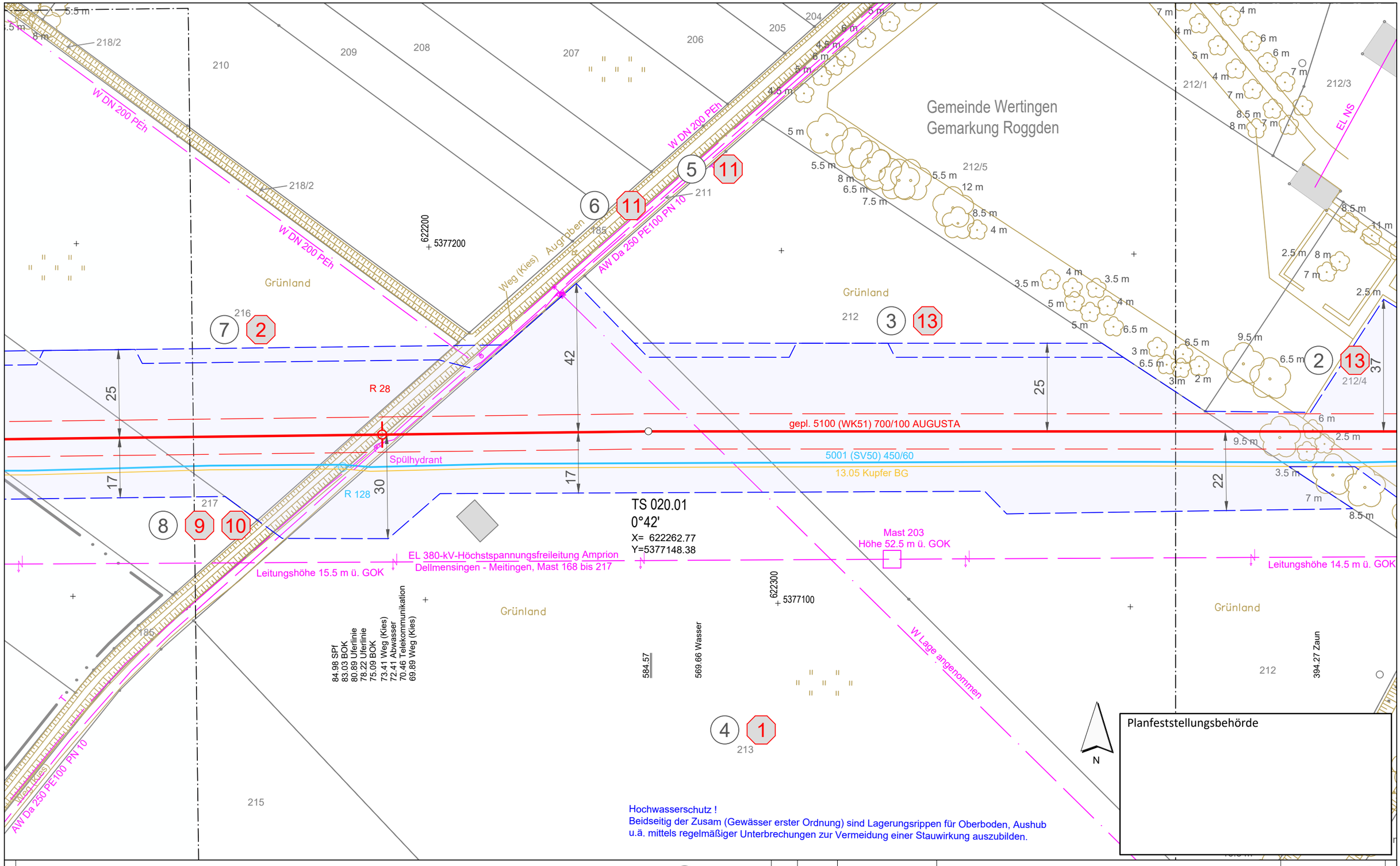

Legende (themenbezogene Auswahl zum vorliegenden Plan; weitere Verwendungen gemäß Symbol-/ Zeichenverzeichnis):

- Gemarkung
- Flurstücks-Grenze
- Topografie
- Fremdleitungen
- Bestand Gas bayernets
- Gastransportleitung geplant
- KKS-Anlagen geplant
- Schutzstreifen (dingliche Sicherung)
- TS-Punkt mit Nr., Winkel u. Koordinate
- Kilometrierung km 00+00
- Grundstücks-Ordnungsnummer 32
- Eigentümer-Schlüsselnummer 10
- Schilderpfahl (SPf)
- Schilderpfahl mit Messkontakt (MK)
- Arbeitsstreifen

0 10 20 30 40 50 Meter

Rev.	Datum	Änderung

Geplante Gastransportleitung AUGUSTA von Wertingen nach Kötz
Planunterlagen zum Planfeststellungsverfahren (PF-V)

Plan zum Grundstücksverzeichnis Leitung

Leitung 5100 (WK51)
DN 700 MOP 100
Schutzstreifen 10 m

Weishaupt Planungen GmbH
Planung und Bauüberwachung

im Auftrag der bayernets

Bundesland: Bayern | Regierungsbezirk: Schwaben | Landkreis: Dillingen a.d.Donau

	Datum	Name	Format	Maßstab	Revision
Erstellt	07.07.2023	Döring; Hahn / WPG	DIN A3	1 : 1.000	0
Geprüft	07.07.2023	Thiele / WPG	Planname		Blatt-Nr.
Freigegeben	07.07.2023	Ambs / bayernets	WK5100_GP_TP_TGa_020		

Geobasisdaten: Bayerische Vermessungsverwaltung

Anschluss-Blatt-Nr.: 21

Anschluss-Blatt-Nr.: 19

622_WK5100_GP_TP_TGVZ_230709.dwg

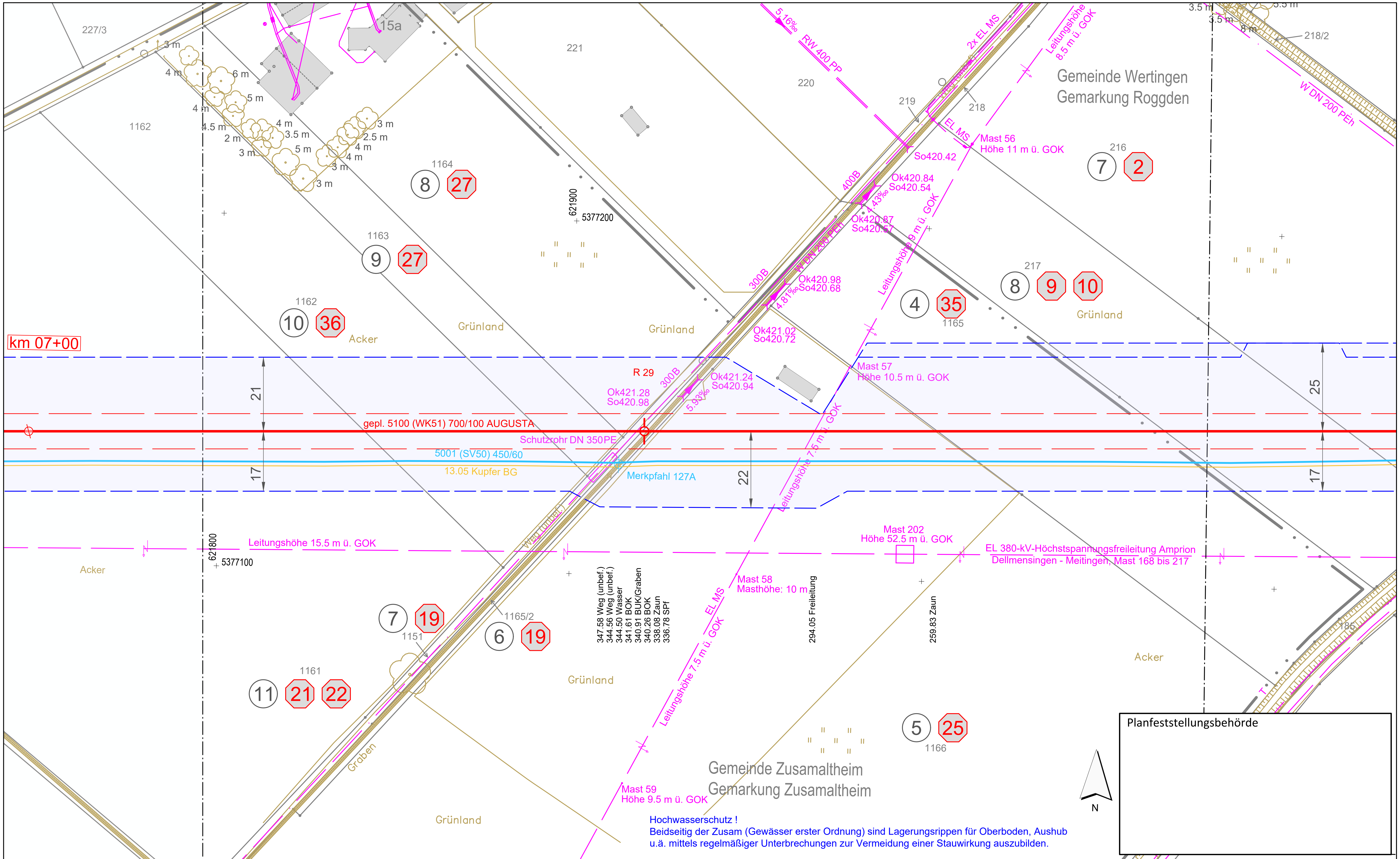

Legende (themenbezogene Auswahl zum vorliegenden Plan; weitere Verwendungen gemäß Symbol-/ Zeichenverzeichnis):

- Gemarkung
- Flurstücks-Grenze
- Topografie
- Fremdleitungen
- Bestand Gas bayernets
- Gastransportleitung geplant
- KKS-Anlagen geplant
- Schutzstreifen (dingliche Sicherung)
- TS-Punkt mit Nr., Winkel u. Koordinate
- Kilometrierung km 00+00
- Grundstücks-Ordnungsnummer 32
- Eigentümer-Schlüsselnummer 10
- Schilderpfahl (SPf)
- Schilderpfahl mit Messkontakt (MK)
- Arbeitsstreifen

0 10 20 30 40 50 Meter

Anschluss-Blatt-Nr.: 22

Anschluss-Blatt-Nr.: 20

Rev.	Datum	Änderung

Geplante Gastransportleitung AUGUSTA von Wertingen nach Kötz
Planunterlagen zum Planfeststellungsverfahren (PF-V)

Plan zum Grundstücksverzeichnis Leitung

Leitung 5100 (WK51)
DN 700 MOP 100
Schutzstreifen 10 m

Weishaupt Planungen GmbH – Planung und Bauüberwachung
im Auftrag der bayernets energie transport systeme

Bundesland: Bayern | Regierungsbezirk: Schwaben | Landkreis: Dillingen a.d.Donau

	Datum	Name	Format	Maßstab	Revision
Erstellt	07.07.2023	Döring; Hahn / WPG	DIN A3	1 : 1.000	0
Geprüft	07.07.2023	Thiele / WPG	Planname		Blatt-Nr.
Freigegeben	07.07.2023	Ambs / bayernets	WK5100_GP_TP_TGa_021		

Geobasisdaten: Bayerische Vermessungsverwaltung

622_WK5100_GP_TP_TGVZ_230709.dwg

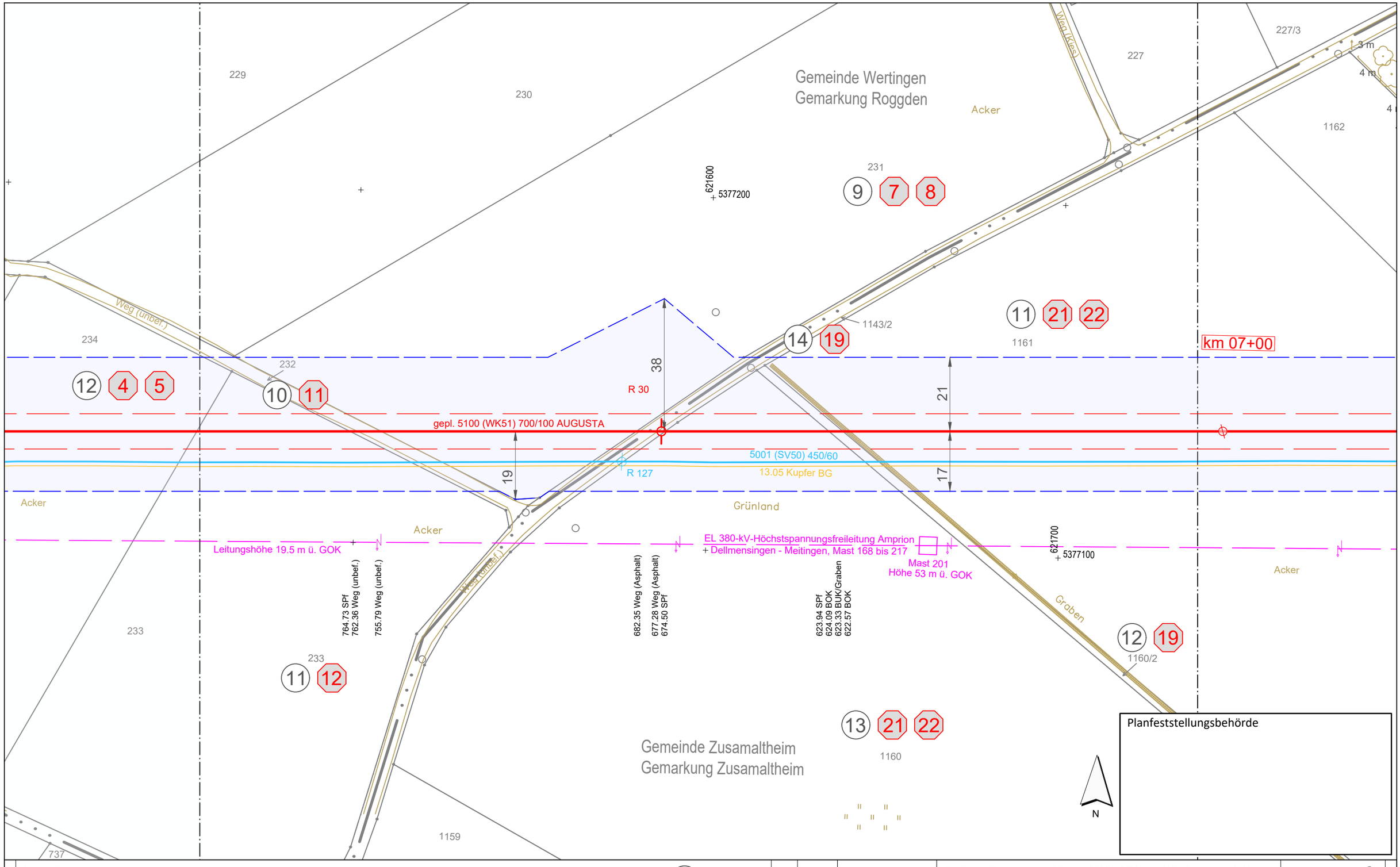

Legende (themenbezogene Auswahl zum vorliegenden Plan; weitere Verwendungen gemäß Symbol-/ Zeichenverzeichnis):

- Gemarkung
- Flurstücks-Grenze
- Topografie
- Fremdleitungen
- Bestand Gas bayernets
- Gastransportleitung geplant
- KKS-Anlagen geplant
- Schutzstreifen (dingliche Sicherung)
- TS-Punkt mit Nr., Winkel u. Koordinate
- Kilometrierung km 00+00
- Grundstücks-Ordnungsnummer 32
- Eigentümer-Schlüsselnummer 10
- Schilderpfahl (SPf)
- Schilderpfahl mit Messkontakt (MK)
- Arbeitsstreifen

0 10 20 30 40 50 Meter

Rev.	Datum	Änderung

Geplante Gastransportleitung AUGUSTA von Wertingen nach Kötz
Planunterlagen zum Planfeststellungsverfahren (PF-V)

Plan zum Grundstücksverzeichnis Leitung

Leitung 5100 (WK51)
DN 700 MOP 100
Schutzstreifen 10 m

Weishaupt Planungen GmbH
Planung und Bauüberwachung

im Auftrag der bayernets

Bundesland: Bayern | Regierungsbezirk: Schwaben | Landkreis: Dillingen a.d.Donau

	Datum	Name	Format	Maßstab	Revision
Erstellt	07.07.2023	Döring; Hahn / WPG	DIN A3	1 : 1.000	0
Geprüft	07.07.2023	Thiele / WPG	Planname		Blatt-Nr.
Freigegeben	07.07.2023	Ambs / bayernets	WK5100_GP_TP_TGa		022

Geobasisdaten: Bayerische Vermessungsverwaltung

Anschluss-Blatt-Nr.: 23

Anschluss-Blatt-Nr.: 21

622_WK5100_GP_TP_TGVZ_230709.dwg

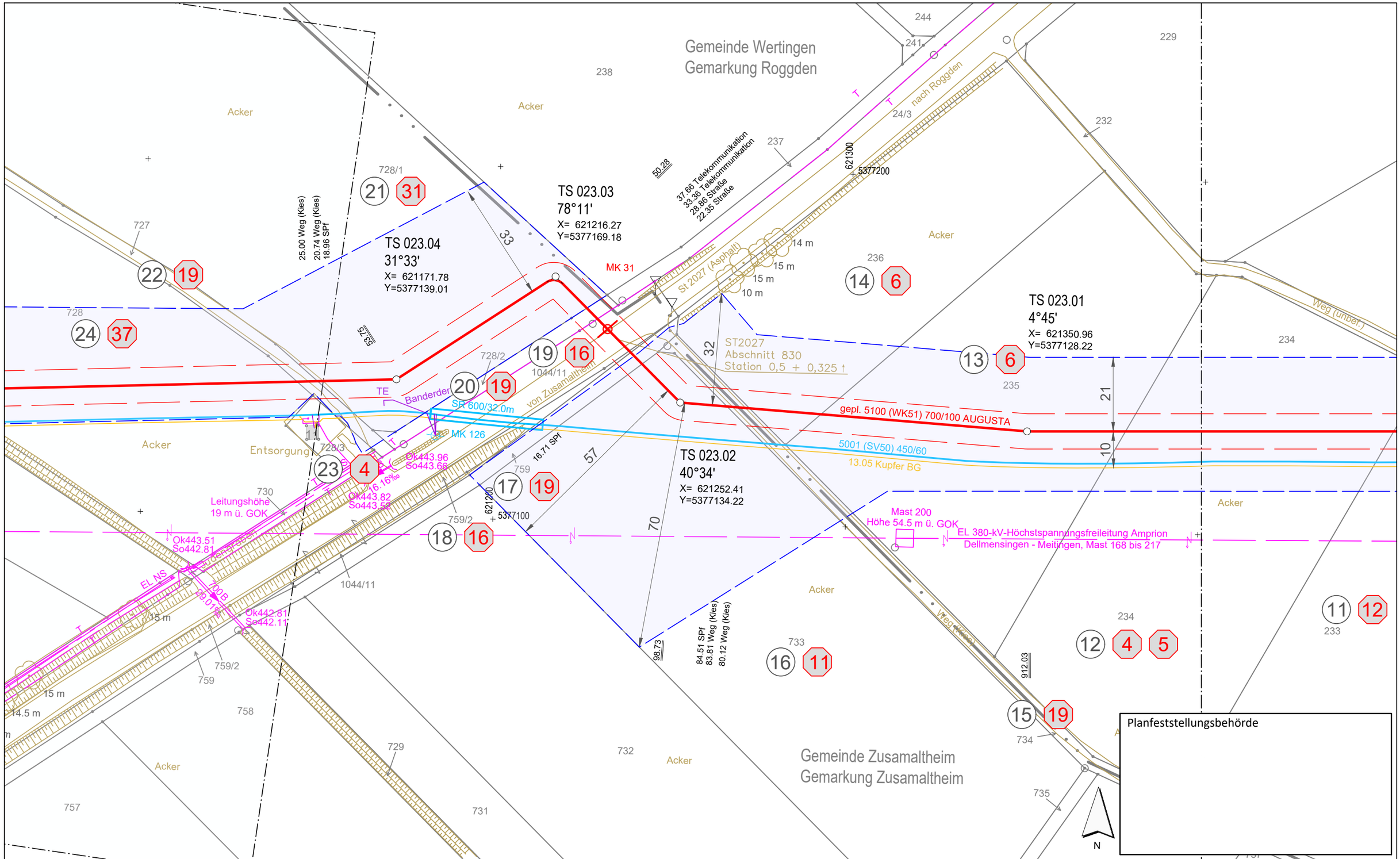

Legende (themenbezogene Auswahl zum vorliegenden Plan; weitere Verwendungen gemäß Symbol-/ Zeichenverzeichnis):

- Gemarkung
- Flurstücks-Grenze
- Topografie
- Fremdleitungen
- Bestand Gas bayernets
- Gastransportleitung geplant
- KKS-Anlagen geplant
- Schutzstreifen (dingliche Sicherung)
- TS-Punkt mit Nr., Winkel u. Koordinate
- Kilometrierung km 00+00
- Grundstücks-Ordnungsnummer
- Eigentümer-Schlüsselnummer
- Schilderpfahl (SPf)
- Schilderpfahl mit Messkontakt (MK)
- Arbeitsstreifen

0 10 20 30 40 50 Meter

Rev.	Datum	Änderung

Geplante Gastransportleitung AUGUSTA von Wertingen nach Kötz
Planunterlagen zum Planfeststellungsverfahren (PF-V)

Plan zum Grundstücksverzeichnis Leitung

Leitung 5100 (WK51)
DN 700 MOP 100
Schutzstreifen 10 m

Weishaupt Planungen GmbH
Planung und Bauüberwachung

im Auftrag der bayernets

Bundesland: Bayern | Regierungsbezirk: Schwaben | Landkreis: Dillingen a.d.Donau

	Datum	Name	Format	Maßstab	Revision
Erstellt	07.07.2023	Döring; Hahn / WPG	DIN A3	1 : 1.000	0
Geprüft	07.07.2023	Thiele / WPG	Planname		Blatt-Nr.
Freigegeben	07.07.2023	Ambs / bayernets	WK5100_GP_TP_TGa		023

Geobasisdaten: Bayerische Vermessungsverwaltung

Anschluss-Blatt-Nr.: 24

Anschluss-Blatt-Nr.: 22

622_WK5100_GP_TP_TGVZ_230709.dwg

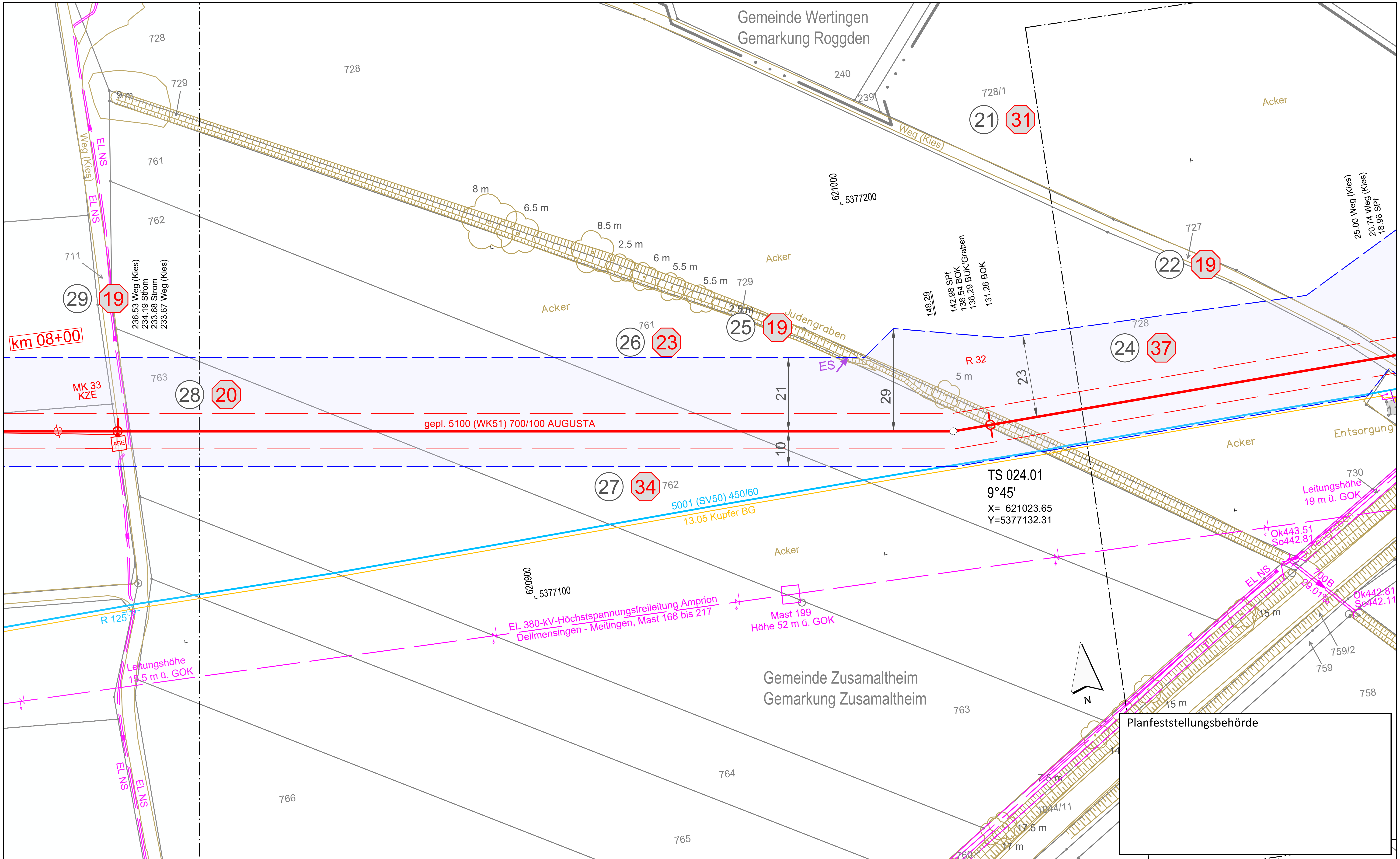

Legende (themenbezogene Auswahl zum vorliegenden Plan; weitere Verwendungen gemäß Symbol-/ Zeichenverzeichnis):

Gemarkung		Gastransportleitung geplant	
Flurstücks-Grenze		KKS-Anlagen geplant	
Topografie		Schutzstreifen (dingliche Sicherung)	
Fremdleitungen		TS-Punkt mit Nr., Winkel u. Koordinate	
Bestand Gas bayernets		Kilometrierung	km 00+00

Grundstücks-Ordnungsnummer	32
Eigentümer-Schlüsselnummer	10
Schilderpfahl (SPf)	
Schilderpfahl mit Messkontakt (MK)	
Arbeitsstreifen	

0 10 20 30 40 50 Meter

Rev.	Datum	Änderung

Geplante Gastransportleitung AUGUSTA von Wertingen nach Kötz
Planunterlagen zum Planfeststellungsverfahren (PF-V)

Weishaupt Planungen GmbH – Planung und Bauüberwachung – im Auftrag der bayernets energie transport systeme

Plan zum Grundstücksverzeichnis Leitung

Leitung 5100 (WK51)
DN 700 MOP 100
Schutzstreifen 10 m

Bundesland: Bayern	Regierungsbezirk: Schwaben	Landkreis: Dillingen a.d.Donau			
	Datum	Name	Format	Maßstab	Revision
Erstellt	07.07.2023	Döring; Hahn / WPG	DIN A3	1 : 1.000	0
Geprüft	07.07.2023	Thiele / WPG	Planname		Blatt-Nr.
Freigegeben	07.07.2023	Ambs / bayernets	WK5100_GP_TP_TGa		024

Geobasisdaten: Bayerische Vermessungsverwaltung

Anschluss-Blatt-Nr.: 25

Anschluss-Blatt-Nr.: 23

622_WK5100_GP_TP_TGVZ_230709.dwg

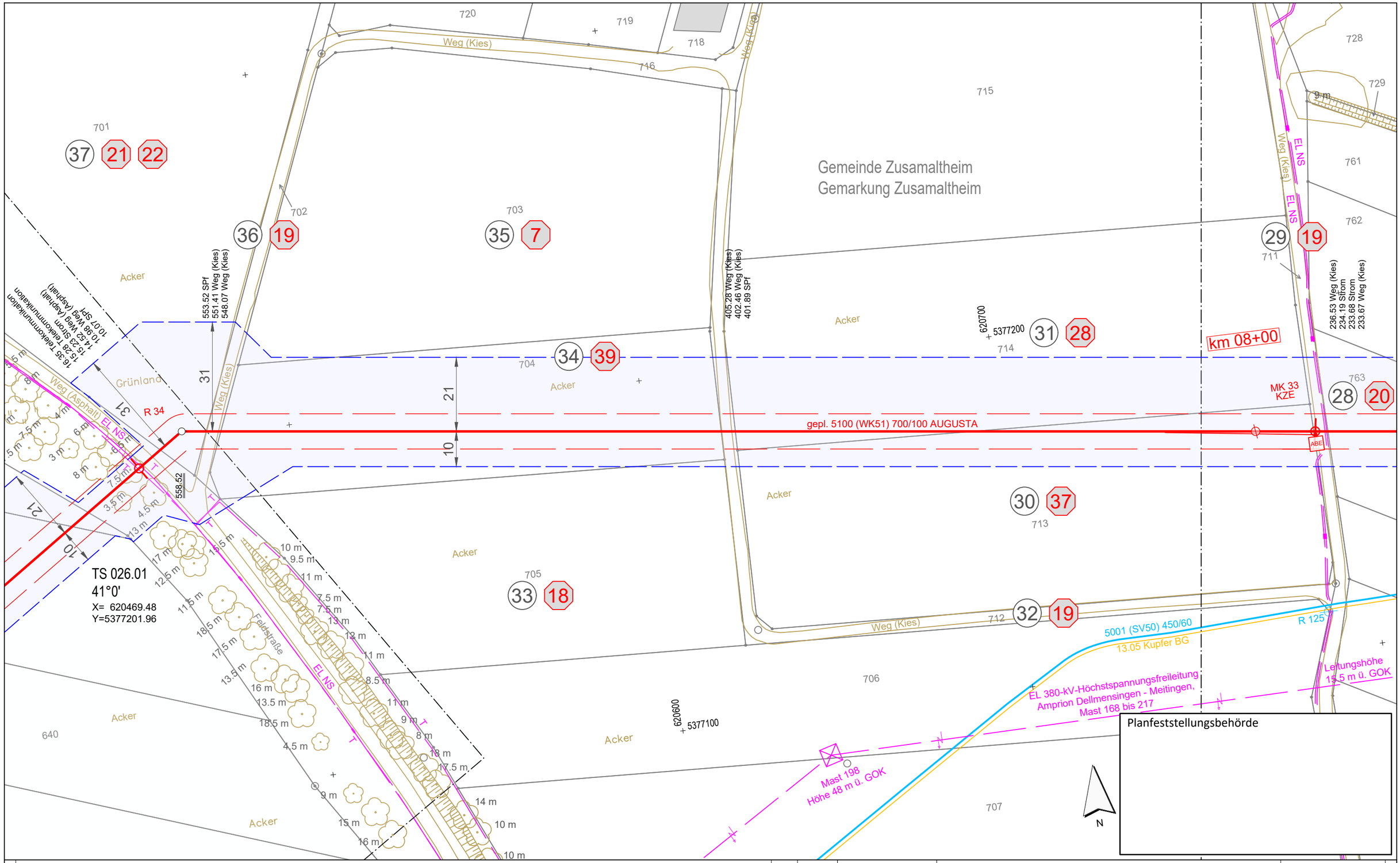

Legende (themenbezogene Auswahl zum vorliegenden Plan; weitere Verwendungen gemäß Symbol-/ Zeichenverzeichnis):

Gemarkung		Gastransportleitung geplant	
Flurstücks-Grenze		KKS-Anlagen geplant	
Topografie		Schutzstreifen (dingliche Sicherung)	
Fremdleitungen		TS-Punkt mit Nr., Winkel u. Koordinate	
Bestand Gas bayernets		Kilometrierung	km 00+00

Grundstücks-Ordnungsnummer 32

Eigentümer-Schlüsselnummer 10

Schilderpfahl (SPf)

Schilderpfahl mit Messkontakt (MK)

Arbeitsstreifen

0 10 20 30 40 50 Meter

Rev.	Datum	Änderung

Geplante Gastransportleitung AUGUSTA von Wertingen nach Kötz
Planunterlagen zum Planfeststellungsverfahren (PF-V)

Plan zum Grundstücksverzeichnis Leitung

Leitung 5100 (WK51)
DN 700 MOP 100
Schutzstreifen 10 m

Weishaupt Planungen GmbH
Planung und Bauüberwachung

im Auftrag der bayernets energie transport systeme

Bundesland: Bayern | Regierungsbezirk: Schwaben | Landkreis: Dillingen a.d.Donau

	Datum	Name	Format	Maßstab	Revision
Erstellt	07.07.2023	Döring; Hahn / WPG	DIN A3	1 : 1.000	0
Geprüft	07.07.2023	Thiele / WPG	Planname		Blatt-Nr.
Freigegeben	07.07.2023	Ambs / bayernets	WK5100_GP_TP_TGa_025		

Geobasisdaten: Bayerische Vermessungsverwaltung

Anschluss-Blatt-Nr.: 26

Anschluss-Blatt-Nr.: 24

622_WK5100_GP_TP_TGVZ_230709.dwg

Gemeinde Zusamaltheim
Gemarkung Zusamaltheim

gepl. 5100 (WK51) 700/100 AUGUSTA

RW 200 PVC
Verlauf angenommen

TS 026.01
41°0'
X= 620469.48
Y=5377201.96

144.45 SPf
143.26 Weg (unbef.)
141.74 Telekommunikation
140.02 Weg (unbef.)

16.35 Telekommunikation
15.28 Telekommunikation
15.23 Strom
14.52 Weg (Asphalt)
10.98 Weg (Asphalt)
10.07 SPf

Planfeststellungsbehörde

Legende (themenbezogene Auswahl zum vorliegenden Plan; weitere Verwendungen gemäß Symbol-/ Zeichenverzeichnis):

- Gemarkung
- Flurstücks-Grenze
- Topografie
- Fremdleitungen
- Bestand Gas bayernets
- Gastransportleitung geplant
- KKS-Anlagen geplant
- Schutzstreifen (dingliche Sicherung)
- TS-Punkt mit Nr., Winkel u. Koordinate
- Kilometrierung km 00+00
- Grundstücks-Ordnungsnummer
- Eigentümer-Schlüsselnummer
- Schilderpfahl (SPf)
- Schilderpfahl mit Messkontakt (MK)
- Arbeitsstreifen

0 10 20 30 40 50 Meter

Rev.	Datum	Änderung

Geplante Gastransportleitung AUGUSTA von Wertingen nach Kötz
Planunterlagen zum Planfeststellungsverfahren (PF-V)

Plan zum Grundstücksverzeichnis Leitung
Leitung 5100 (WK51)
DN 700 MOP 100
Schutzstreifen 10 m

Weishaupt Planungen GmbH
Planung und Bauüberwachung

im Auftrag der bayernets

Bundesland: Bayern	Regierungsbezirk: Schwaben	Landkreis: Dillingen a.d.Donau			
	Datum	Name	Format	Maßstab	Revision
Erstellt	07.07.2023	Döring; Hahn / WPG	DIN A3	1 : 1.000	0
Geprüft	07.07.2023	Thiele / WPG	Planname		Blatt-Nr.
Freigegeben	07.07.2023	Ambs / bayernets	WK5100_GP_TP_TGa		026

Geobasisdaten: Bayerische Vermessungsverwaltung

Anschluss-Blatt-Nr.: 27

Anschluss-Blatt-Nr.: 25

622_WK5100_GP_TP_TGVZ_230709.dwg

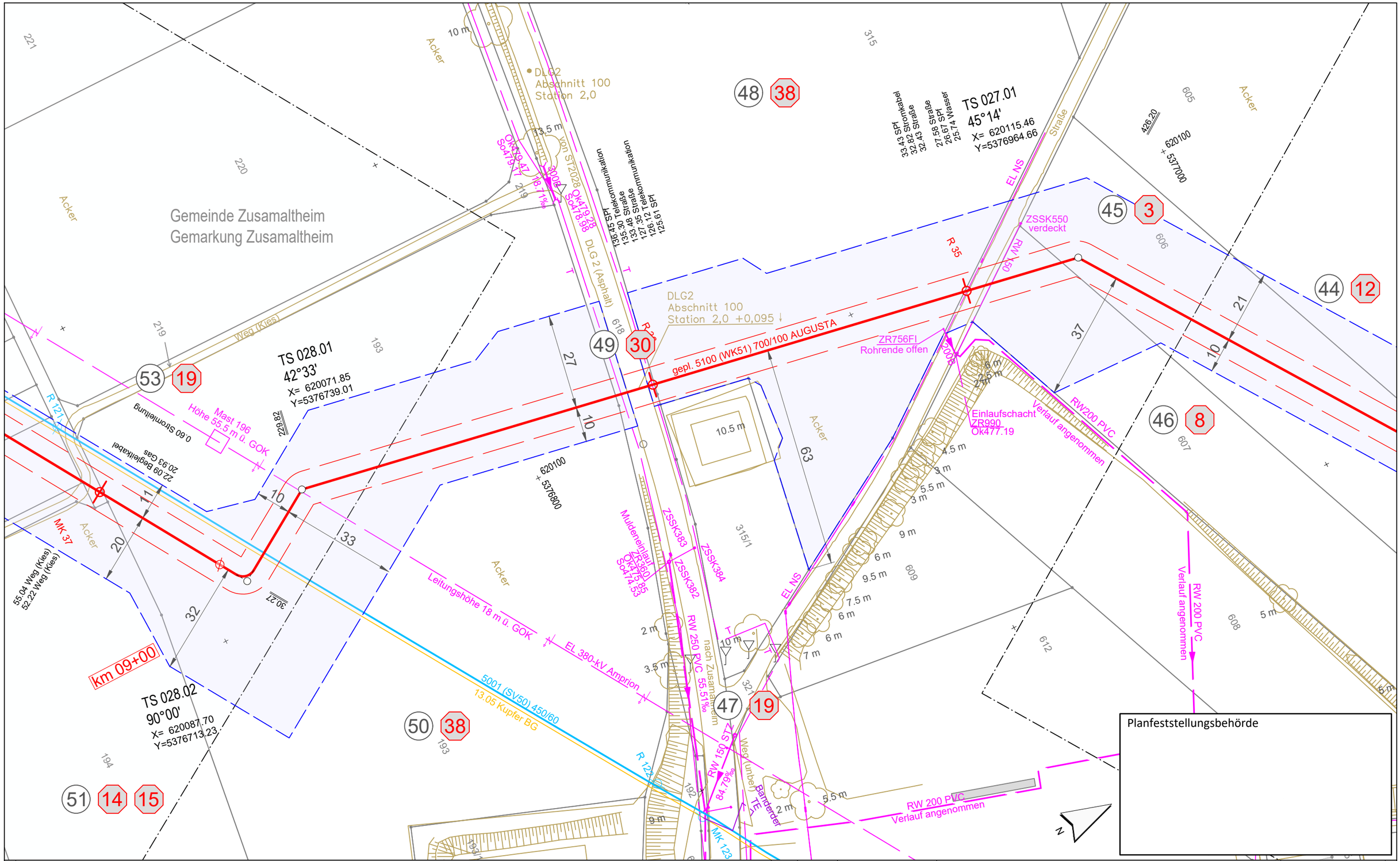

Legende (themenbezogene Auswahl zum vorliegenden Plan; weitere Verwendungen gemäß Symbol-/ Zeichenverzeichnis):

- Gemarkung
- Flurstücks-Grenze
- Topografie
- Fremdleitungen
- Bestand Gas bayernets
- Gastransportleitung geplant
- KKS-Anlagen geplant
- Schutzstreifen (dingliche Sicherung)
- TS-Punkt mit Nr., Winkel u. Koordinate
- Kilometrierung km 00+00
- Grundstücks-Ordnungsnummer 32
- Eigentümer-Schlüsselnummer 10
- Schilderpfahl (SPf)
- Schilderpfahl mit Messkontakt (MK)
- Arbeitsstreifen

0 10 20 30 40 50 Meter

Rev.	Datum	Änderung

Geplante Gastransportleitung AUGUSTA von Wertingen nach Kötz
Planunterlagen zum Planfeststellungsverfahren (PF-V)

Plan zum Grundstücksverzeichnis Leitung

Leitung 5100 (WK51)
DN 700 MOP 100
Schutzstreifen 10 m

Weishaupt Planungen GmbH
Planung und Bauüberwachung

im Auftrag der bayernets energie transport systeme

Bundesland: Bayern	Regierungsbezirk: Schwaben	Landkreis: Dillingen a.d.Donau			
	Datum	Name	Format	Maßstab	Revision
Erstellt	07.07.2023	Döring; Hahn / WPG	DIN A3	1 : 1.000	0
Geprüft	07.07.2023	Thiele / WPG	Planname		Blatt-Nr.
Freigegeben	07.07.2023	Ambs / bayernets	WK5100_GP_TP_TGa		027

Geobasisdaten: Bayerische Vermessungsverwaltung

Anschluss-Blatt-Nr.: 28

Anschluss-Blatt-Nr.: 26

622_WK5100_GP_TP_TGVZ_230709.dwg

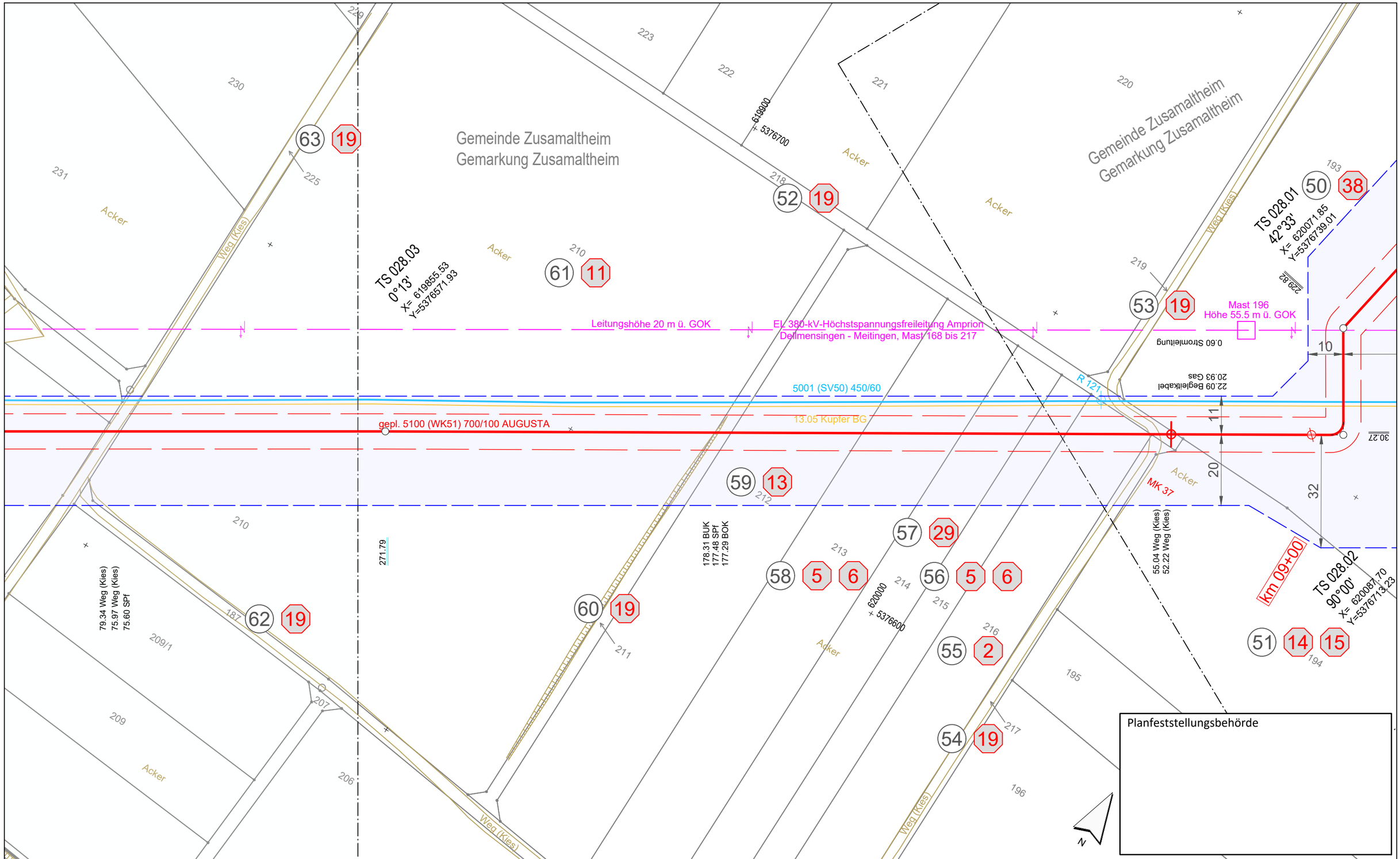

Legende (themenbezogene Auswahl zum vorliegenden Plan; weitere Verwendungen gemäß Symbol-/ Zeichenverzeichnis):

- Gemarkung
- Flurstücks-Grenze
- Topografie
- Fremdleitungen
- Bestand Gas bayernets
- Gastransportleitung geplant
- KKS-Anlagen geplant
- Schutzstreifen (dingliche Sicherung)
- TS-Punkt mit Nr., Winkel u. Koordinate
- Kilometrierung km 00+00
- Grundstücks-Ordnungsnummer 32
- Eigentümer-Schlüsselnummer 10
- Schilderpfahl (SPf)
- Schilderpfahl mit Messkontakt (MK)
- Arbeitsstreifen

0 10 20 30 40 50 Meter

Anschluss-Blatt-Nr.: 29

Anschluss-Blatt-Nr.: 27

Rev.	Datum	Änderung

Geplante Gastransportleitung AUGUSTA von Wertingen nach Kötz
Planunterlagen zum Planfeststellungsverfahren (PF-V)

Plan zum Grundstücksverzeichnis Leitung

Leitung 5100 (WK51)
DN 700 MOP 100
Schutzstreifen 10 m

Weishaupt Planungen GmbH
Planung und Bauüberwachung

im Auftrag der bayernets energie transport systeme

Bundesland: Bayern | Regierungsbezirk: Schwaben | Landkreis: Dillingen a.d.Donau

	Datum	Name	Format	Maßstab	Revision
Erstellt	07.07.2023	Döring; Hahn / WPG	DIN A3	1 : 1.000	0
Geprüft	07.07.2023	Thiele / WPG	Planname		Blatt-Nr.
Freigegeben	07.07.2023	Ambs / bayernets	WK5100_GP_TP_TGa		028

Geobasisdaten: Bayerische Vermessungsverwaltung

622_WK5100_GP_TP_TGVZ_230709.dwg

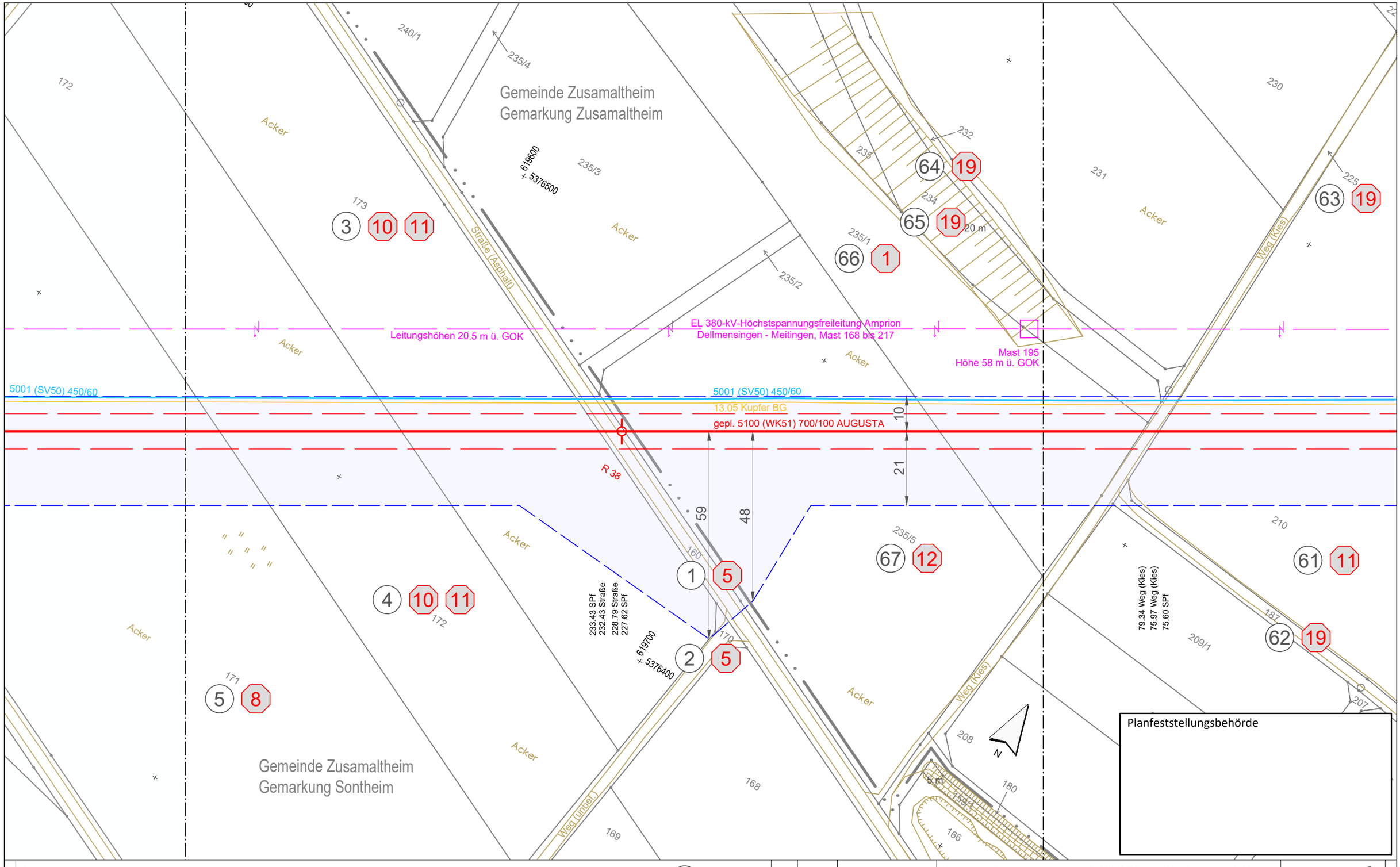

Planfeststellungsbehörde

Legende (themenbezogene Auswahl zum vorliegenden Plan; weitere Verwendungen gemäß Symbol-/ Zeichenverzeichnis):

- Gemarkung
- Flurstücks-Grenze
- Topografie
- Fremdleitungen
- Bestand Gas bayernets
- Gastransportleitung geplant
- KKS-Anlagen geplant
- Schutzstreifen (dingliche Sicherung)
- TS-Punkt mit Nr., Winkel u. Koordinate
- Kilometrierung km 00+00
- Grundstücks-Ordnungsnummer 32
- Eigentümer-Schlüsselnummer 10
- Schilderpfahl (SPf)
- Schilderpfahl mit Messkontakt (MK)
- Arbeitsstreifen

0 10 20 30 40 50 Meter

Rev.	Datum	Änderung

Geplante Gastransportleitung AUGUSTA von Wertingen nach Kötz
Planunterlagen zum Planfeststellungsverfahren (PF-V)

Plan zum Grundstücksverzeichnis Leitung

Leitung 5100 (WK51)
DN 700 MOP 100
Schutzstreifen 10 m

Weishaupt Planungen GmbH
Planung und Bauüberwachung

im Auftrag der bayernets energie transport systeme

Bundesland: Bayern | Regierungsbezirk: Schwaben | Landkreis: Dillingen a.d.Donau

	Datum	Name	Format	Maßstab	Revision
Erstellt	07.07.2023	Döring; Hahn / WPG	DIN A3	1 : 1.000	0
Geprüft	07.07.2023	Thiele / WPG	Planname		Blatt-Nr.
Freigegeben	07.07.2023	Ambs / bayernets	WK5100_GP_TP_TGa_029		

Geobasisdaten: Bayerische Vermessungsverwaltung

Anschluss-Blatt-Nr.: 30

Anschluss-Blatt-Nr.: 28

622_WK5100_GP_TP_TGVZ_230709.dwg

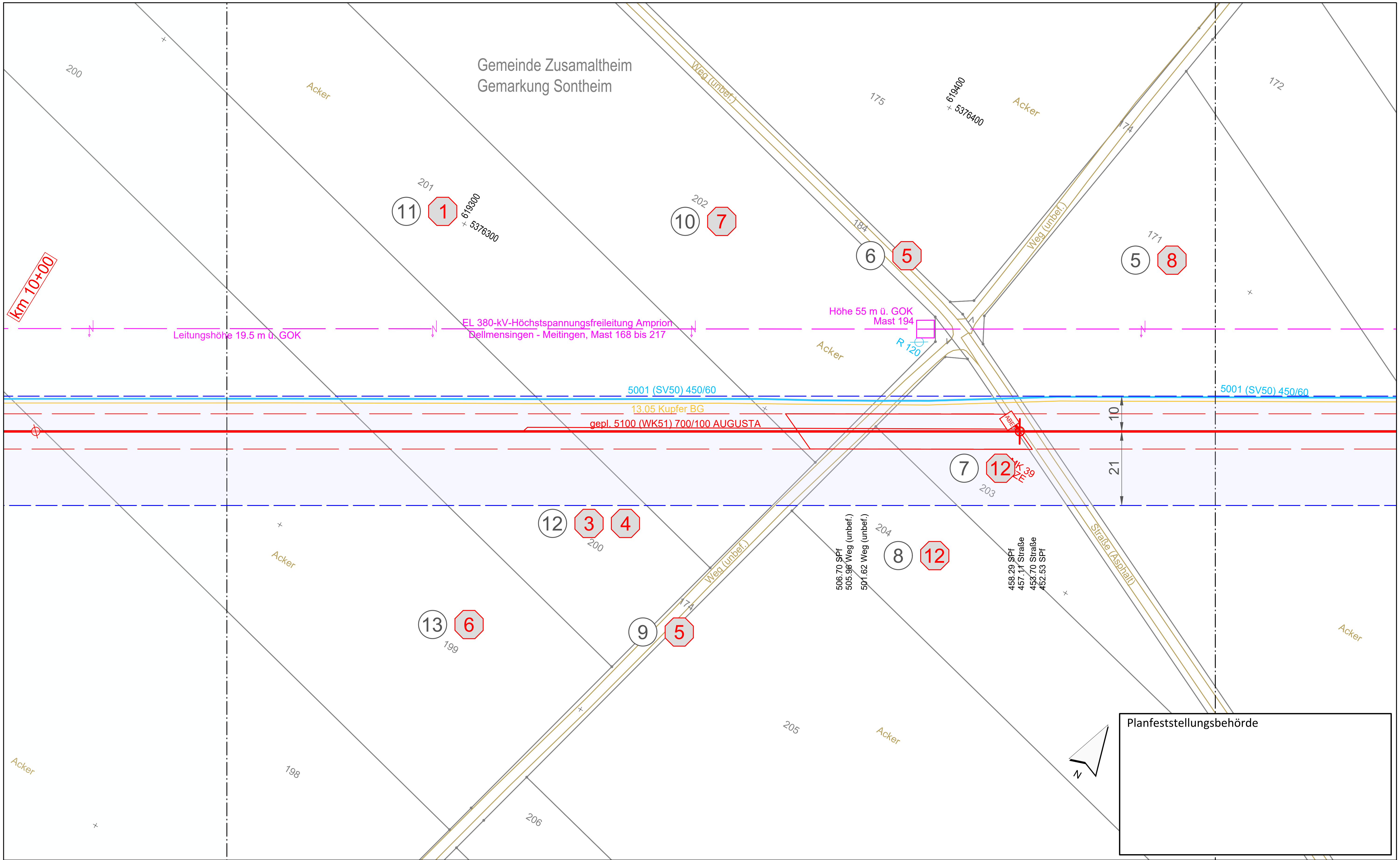

Anschluss-Blatt-Nr.: 31

Legende (themenbezogene Auswahl zum vorliegenden Plan; weitere Verwendungen gemäß Symbol-/ Zeichenverzeichnis):

- Gemarkung
- Flurstücks-Grenze
- Topografie
- Fremdleitungen
- Bestand Gas bayernets
- Gastransportleitung geplant
- KKS-Anlagen geplant
- Schutzstreifen (dingliche Sicherung)
- TS-Punkt mit Nr., Winkel u. Koordinate
- Kilometrierung — km 00+00
- Grundstücks-Ordnungsnummer — 32
- Eigentümer-Schlüsselnummer — 10
- Schilderpfahl (SPf)
- Schilderpfahl mit Messkontakt (MK)
- Arbeitsstreifen

0 10 20 30 40 50 Meter

Rev.	Datum	Änderung

Geplante Gastransportleitung AUGUSTA von Wertingen nach Kötz
Planunterlagen zum Planfeststellungsverfahren (PF-V)

Plan zum Grundstücksverzeichnis Leitung

Leitung 5100 (WK51)
DN 700 MOP 100
Schutzstreifen 10 m

Weishaupt Planungen GmbH – Planung und Bauüberwachung
im Auftrag der bayernets energie transport systeme

Bundesland: Bayern	Regierungsbezirk: Schwaben	Landkreis: Dillingen a.d.Donau			
	Datum	Name	Format	Maßstab	Revision
Erstellt	07.07.2023	Döring; Hahn / WPG	DIN A3	1 : 1.000	0
Geprüft	07.07.2023	Thiele / WPG	Planname		Blatt-Nr.
Freigegeben	07.07.2023	Ambs / bayernets	WK5100_GP_TP_TGa		030

Geobasisdaten: Bayerische Vermessungsverwaltung

Anschluss-Blatt-Nr.: 29

622_WK5100_GP_TP_TGVZ_230709.dwg

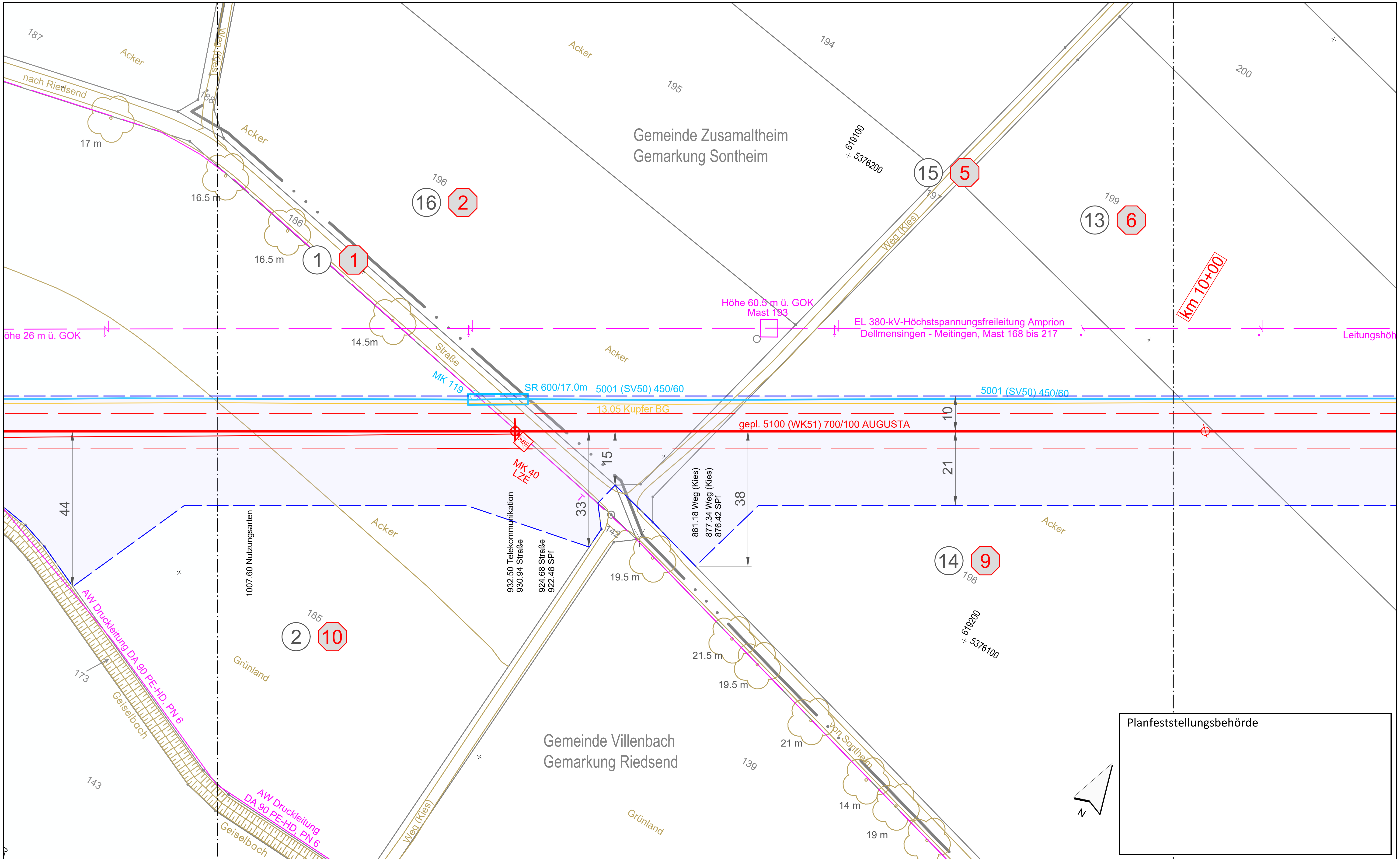

Legende (themenbezogene Auswahl zum vorliegenden Plan; weitere Verwendungen gemäß Symbol-/ Zeichenverzeichnis):

- Gemarkung
- Flurstücks-Grenze
- Topografie
- Fremdleitungen
- Bestand Gas bayernets
- Gastransportleitung geplant
- KKS-Anlagen geplant
- Schutzstreifen (dingliche Sicherung)
- TS-Punkt mit Nr., Winkel u. Koordinate
- Kilometrierung — km 00+00
- Grundstücks-Ordnungsnummer — 32
- Eigentümer-Schlüsselnummer — 10
- Schilderpfahl (SPf)
- Schilderpfahl mit Messkontakt (MK)
- Arbeitsstreifen

0 10 20 30 40 50 Meter

Rev.	Datum	Änderung

Geplante Gastransportleitung AUGUSTA von Wertingen nach Kötz
Planunterlagen zum Planfeststellungsverfahren (PF-V)

Plan zum Grundstücksverzeichnis Leitung

Leitung 5100 (WK51)
DN 700 MOP 100
Schutzstreifen 10 m

Weishaupt Planungen GmbH – Planung und Bauüberwachung
im Auftrag der bayernets energie transport systeme

Bundesland: Bayern | Regierungsbezirk: Schwaben | Landkreis: Dillingen a.d.Donau

	Datum	Name	Format	Maßstab	Revision
Erstellt	07.07.2023	Döring; Hahn / WPG	DIN A3	1 : 1.000	0
Geprüft	07.07.2023	Thiele / WPG	Planname		Blatt-Nr.
Freigegeben	07.07.2023	Ambs / bayernets	WK5100_GP_TP_TGa_031		

Geobasisdaten: Bayerische Vermessungsverwaltung

Anschluss-Blatt-Nr.: 32
Anschluss-Blatt-Nr.: 30

622_WK5100_GP_TP_TGVZ_230709.dwg

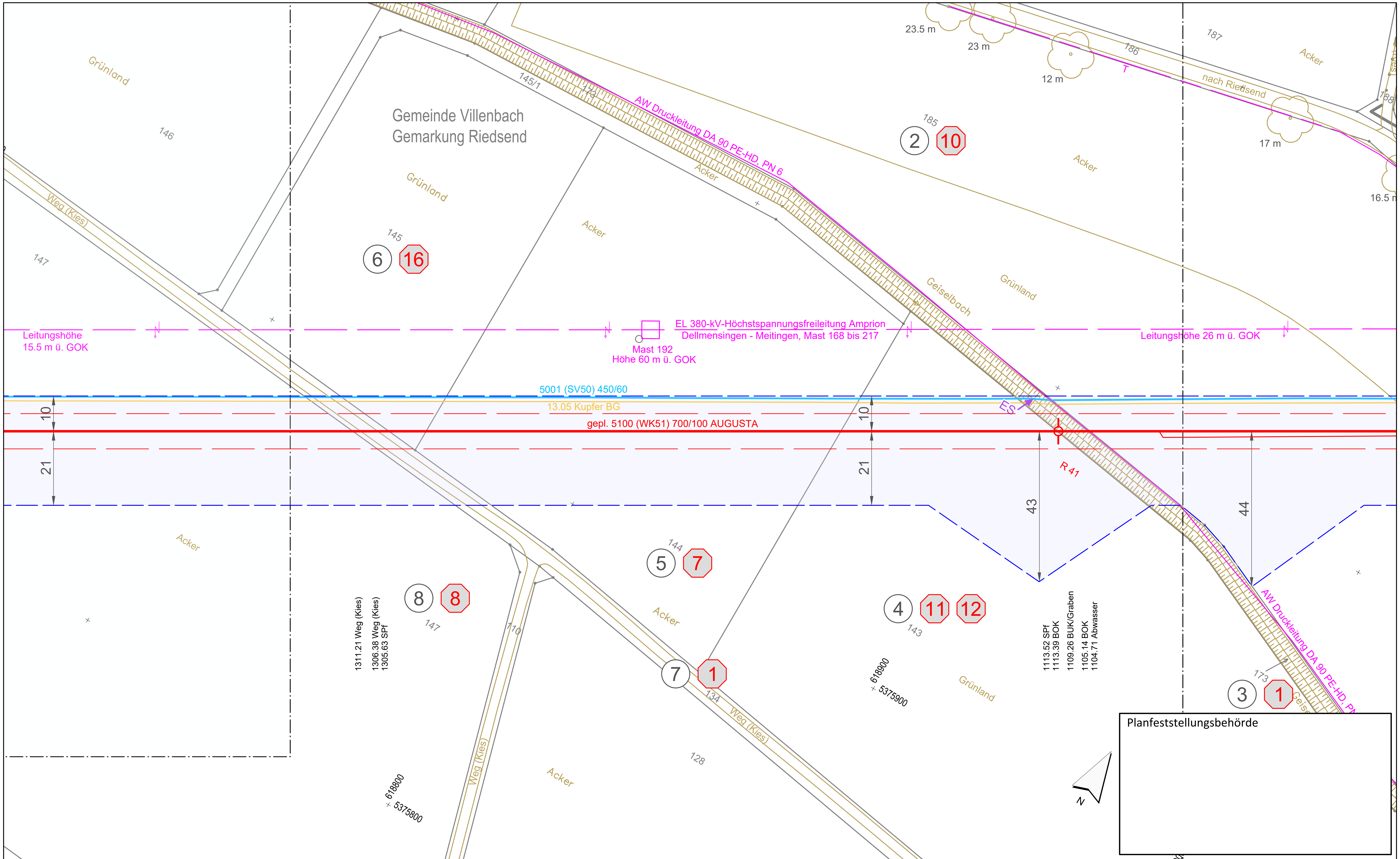

Planfeststellungsbehörde

Legende (themenbezogene Auswahl zum vorliegenden Plan; weitere Verwendungen gemäß Symbol-/ Zeichenverzeichnis):

- Gemarkung
- Flurstücks-Grenze
- Topografie
- Fremdleitungen
- Bestand Gas bayernets
- Gastransportleitung geplant
- KKS-Anlagen geplant
- Schutzstreifen (dingliche Sicherung)
- TS-Punkt mit Nr., Winkel u. Koordinate
- Kilometrierung — km 00+00
- Grundstücks-Ordnungsnummer — 32
- Eigentümer-Schlüsselnummer — 10
- Schilderpfahl (SPf)
- Schilderpfahl mit Messkontakt (MK)
- Arbeitsstreifen

0 10 20 30 40 50 Meter

Anschluss-Blatt-Nr.: 33

Rev.	Datum	Änderung

Geplante Gastransportleitung AUGUSTA von Wertingen nach Kötz
Planunterlagen zum Planfeststellungsverfahren (PF-V)

Plan zum Grundstücksverzeichnis Leitung

Leitung 5100 (WK51)
DN 700 MOP 100
Schutzstreifen 10 m

Weishaupt Planungen GmbH – Planung und Bauüberwachung
im Auftrag der bayernets energie transport systeme

Bundesland: Bayern | Regierungsbezirk: Schwaben | Landkreis: Dillingen a.d.Donau

	Datum	Name	Format	Maßstab	Revision
Erstellt	07.07.2023	Döring; Hahn / WPG	DIN A3	1 : 1.000	0
Geprüft	07.07.2023	Thiele / WPG	Planname		Blatt-Nr.
Freigegeben	07.07.2023	Ambs / bayernets	WK5100_GP_TP_TGa		032

Geobasisdaten: Bayerische Vermessungsverwaltung

Anschluss-Blatt-Nr.: 31

622_WK5100_GP_TP_TGVZ_230709.dwg

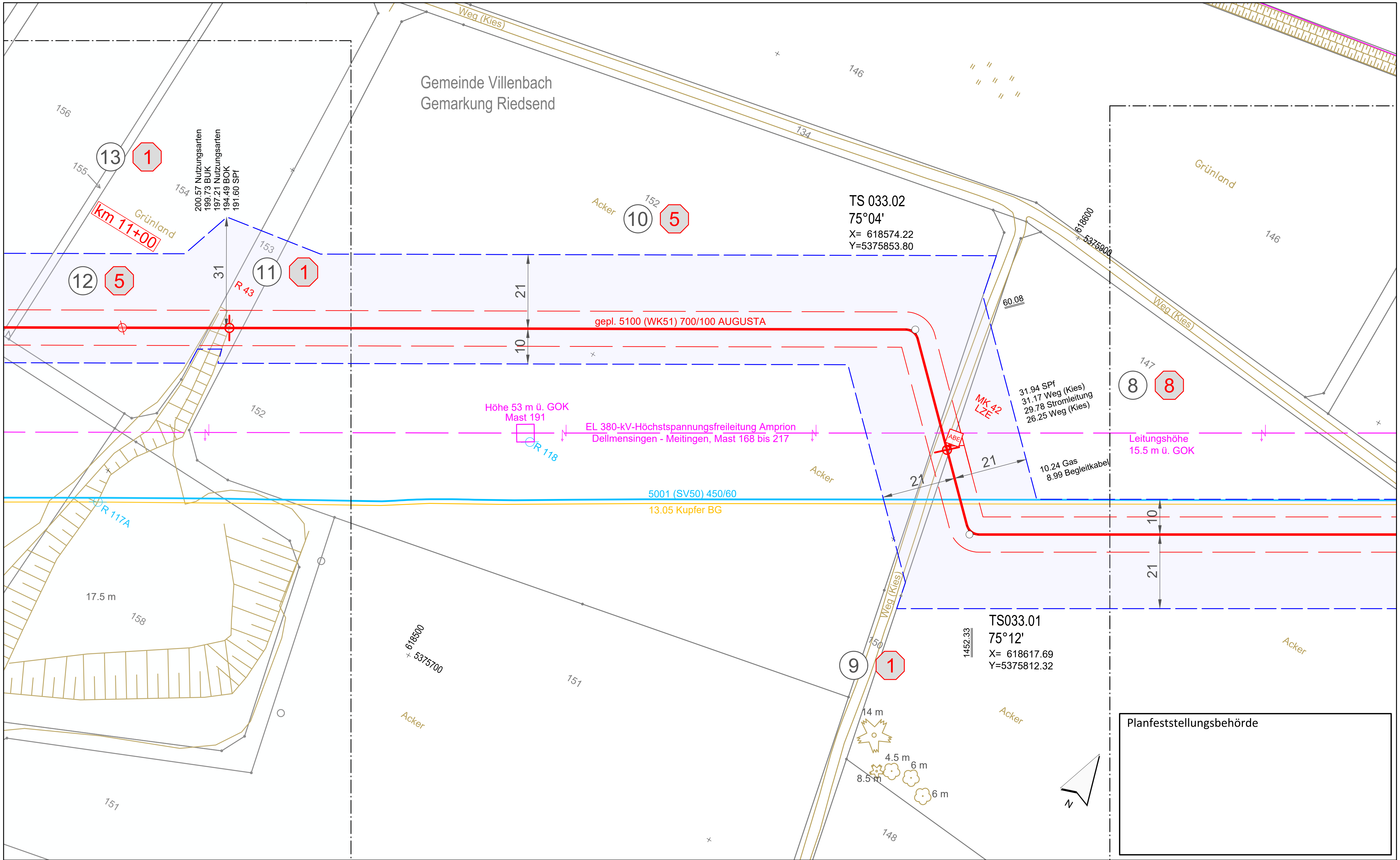

Planfeststellungsbehörde

Legende (themenbezogene Auswahl zum vorliegenden Plan; weitere Verwendungen gemäß Symbol-/ Zeichenverzeichnis):

Gemarkung	Gastransportleitung geplant
Flurstücks-Grenze	KKS-Anlagen geplant
Topografie	Schutzstreifen (dingliche Sicherung)
Fremdleitungen	TS-Punkt mit Nr., Winkel u. Koordinate
Bestand Gas bayernets	Kilometrierung km 00+00

Grundstücks-Ordnungsnummer 32

Eigentümer-Schlüsselnummer 10

Schilderpfahl (SPf)

Schilderpfahl mit Messkontakt (MK)

Arbeitsstreifen

0 10 20 30 40 50 Meter

Anschluss-Blatt-Nr.: 34

Rev.	Datum	Änderung

Geplante Gastransportleitung AUGUSTA von Wertingen nach Kötz
Planunterlagen zum Planfeststellungsverfahren (PF-V)

Weishaupt Planungen GmbH WP Grimma
Planung und Bauüberwachung
im Auftrag der
bayernets energie transport systeme

Plan zum Grundstücksverzeichnis Leitung

Leitung 5100 (WK51)
DN 700 MOP 100
Schutzstreifen 10 m

Bundesland: Bayern	Regierungsbezirk: Schwaben	Landkreis: Dillingen a.d.Donau		
	Datum	Name	Format	Maßstab	Revision
Erstellt	07.07.2023	Döring; Hahn / WPG	DIN A3	1 : 1.000	0
Geprüft	07.07.2023	Thiele / WPG	Planname		Blatt-Nr.
Freigegeben	07.07.2023	Ambs / bayernets	WK5100_GP_TP_TGa		033

Geobasisdaten: Bayerische Vermessungsverwaltung

Anschluss-Blatt-Nr.: 32

622_WK5100_GP_TP_TGVZ_230709.dwg

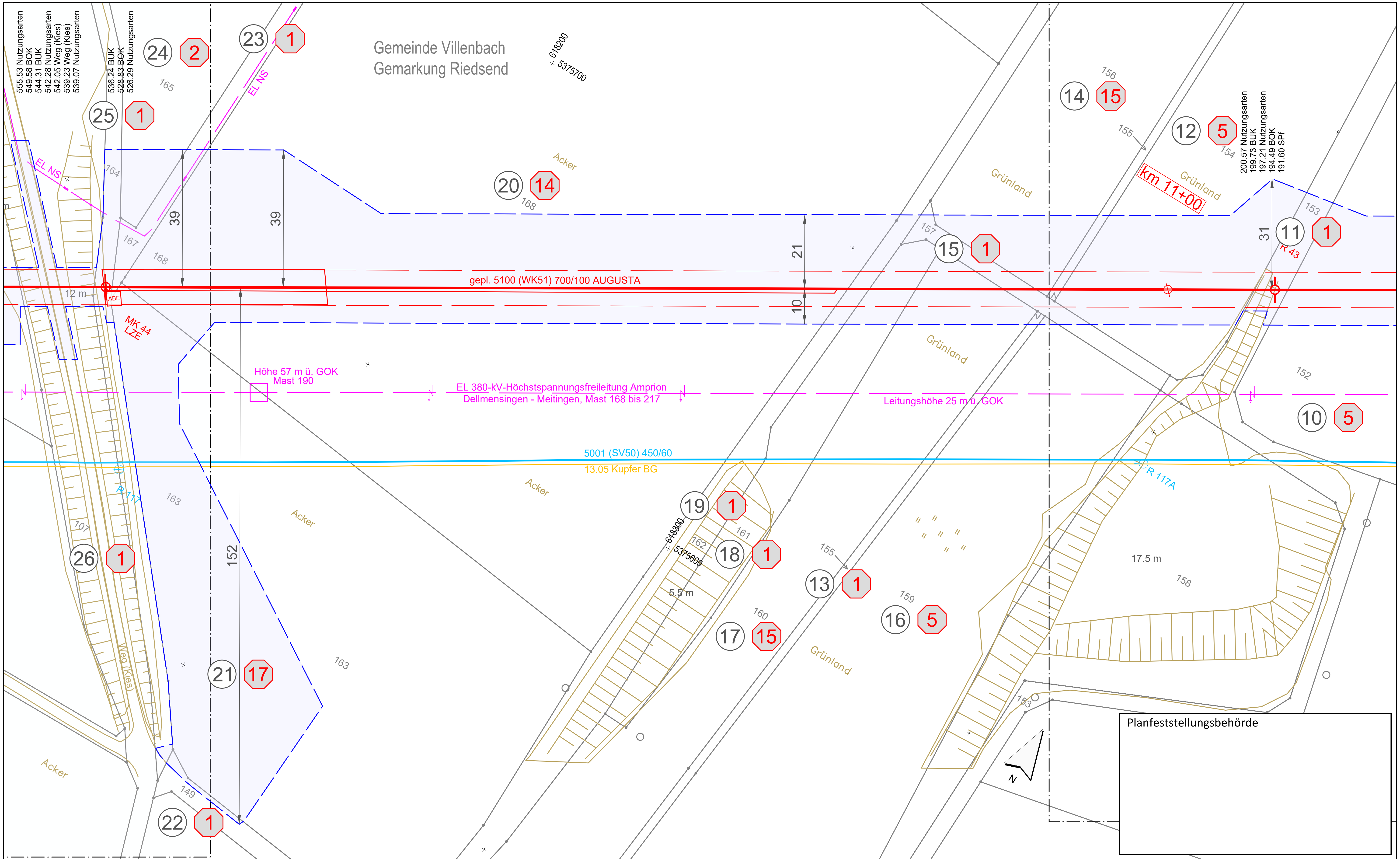

Legende (themenbezogene Auswahl zum vorliegenden Plan; weitere Verwendungen gemäß Symbol-/ Zeichenverzeichnis):

- Gemarkung
- Flurstücks-Grenze
- Topografie
- Fremdleitungen
- Bestand Gas bayernets
- Gastransportleitung geplant
- KKS-Anlagen geplant
- Schutzstreifen (dingliche Sicherung)
- TS-Punkt mit Nr., Winkel u. Koordinate
- Kilometrierung km 00+00
- Grundstücks-Ordnungsnummer 32
- Eigentümer-Schlüsselnummer 10
- Schilderpfahl (SPf)
- Schilderpfahl mit Messkontakt (MK)
- Arbeitsstreifen

0 10 20 30 40 50 Meter

Anschluss-Blatt-Nr.: 35

Rev.	Datum	Änderung

Geplante Gastransportleitung AUGUSTA von Wertingen nach Kötz
Planunterlagen zum Planfeststellungsverfahren (PF-V)

Weishaupt Planungen GmbH – Planung und Bauüberwachung
im Auftrag der bayernets energie transport systeme

Plan zum Grundstücksverzeichnis Leitung

Leitung 5100 (WK51)
DN 700 MOP 100
Schutzstreifen 10 m

Bundesland: Bayern	Regierungsbezirk: Schwaben	Landkreis: Dillingen a.d.Donau			
	Datum	Name	Format	Maßstab	Revision
Erstellt	07.07.2023	Döring; Hahn / WPG	DIN A3	1 : 1.000	0
Geprüft	07.07.2023	Thiele / WPG	Planname		Blatt-Nr.
Freigegeben	07.07.2023	Ambs / bayernets	WK5100_GP_TP_TGa		034

Geobasisdaten: Bayerische Vermessungsverwaltung

Anschluss-Blatt-Nr.: 33

622_WK5100_GP_TP_TGVZ_230709.dwg

Gemeinde Villenbach
Gemarkung Riedsend

gepl. 5100 (WK51) 700/100 AUGUSTA

EL 380-kV-Höchstspannungsfreileitung Amprion
Dellmensingen - Meitingen, Mast 168 bis 217

Leitungshöhe 13 m ü. GOK

Mast 189
Höhe 50 m ü. GOK

TS 036.01
11°00'
X= 617850.32
Y=5375411.92

5001 (SV50) 450/60
13.05 Kupfer BG

MK 45 LZE
MK 44 LZE
MK 116

EL NS

751.42 Weg (Kies)
745.52 Weg (Kies)
743.63 SPf
644.14 SPf
644.03 Weg (unbef.)
638.27 Weg (unbef.)

555.53 Nutzungsarten
549.58 BOK
544.31 BUK
542.28 Nutzungsarten
542.05 Weg (Kies)
539.23 Weg (Kies)
539.07 Nutzungsarten
536.24 BUK
528.83 BOK
526.29 Nutzungsarten

8.97 Telekommunikation
8.30 Telekommunikation

617900 / 5375500
618000 / 5375400

Acker
Grünland
Weg (Asphalt)
DLG 30 (Asphalt)
Weg (unbef.)
Weg (Kies)
nach Riedsend
Lage am

Planfeststellungsbehörde

N

Legende (themenbezogene Auswahl zum vorliegenden Plan; weitere Verwendungen gemäß Symbol-/ Zeichenverzeichnis):

- Gemarkung
- Flurstücks-Grenze
- Topografie
- Fremdleitungen
- Bestand Gas bayernets
- Gastransportleitung geplant
- KKS-Anlagen geplant
- Schutzstreifen (dingliche Sicherung)
- TS-Punkt mit Nr., Winkel u. Koordinate
- Kilometrierung km 00+00
- Grundstücks-Ordnungsnummer
- Eigentümer-Schlüsselnummer
- Schilderpfahl (SPf)
- Schilderpfahl mit Messkontakt (MK)
- Arbeitsstreifen

0 10 20 30 40 50 Meter

Rev.	Datum	Änderung

Geplante Gastransportleitung AUGUSTA von Wertingen nach Kötz
Planunterlagen zum Planfeststellungsverfahren (PF-V)

Plan zum Grundstücksverzeichnis Leitung
Leitung 5100 (WK51)
DN 700 MOP 100
Schutzstreifen 10 m

Weishaupt Planungen GmbH
Planung und Bauüberwachung

im Auftrag der bayernets

Bundesland: Bayern	Regierungsbezirk: Schwaben	Landkreis: Dillingen a.d.Donau			
	Datum	Name	Format	Maßstab	Revision
Erstellt	07.07.2023	Döring; Hahn / WPG	DIN A3	1 : 1.000	0
Geprüft	07.07.2023	Thiele / WPG	Planname		Blatt-Nr.
Freigegeben	07.07.2023	Ambs / bayernets	WK5100_GP_TP_TGa		035

Geobasisdaten: Bayerische Vermessungsverwaltung

Anschluss-Blatt-Nr.: 36

Anschluss-Blatt-Nr.: 34

622_WK5100_GP_TP_TGVZ_230709.dwg

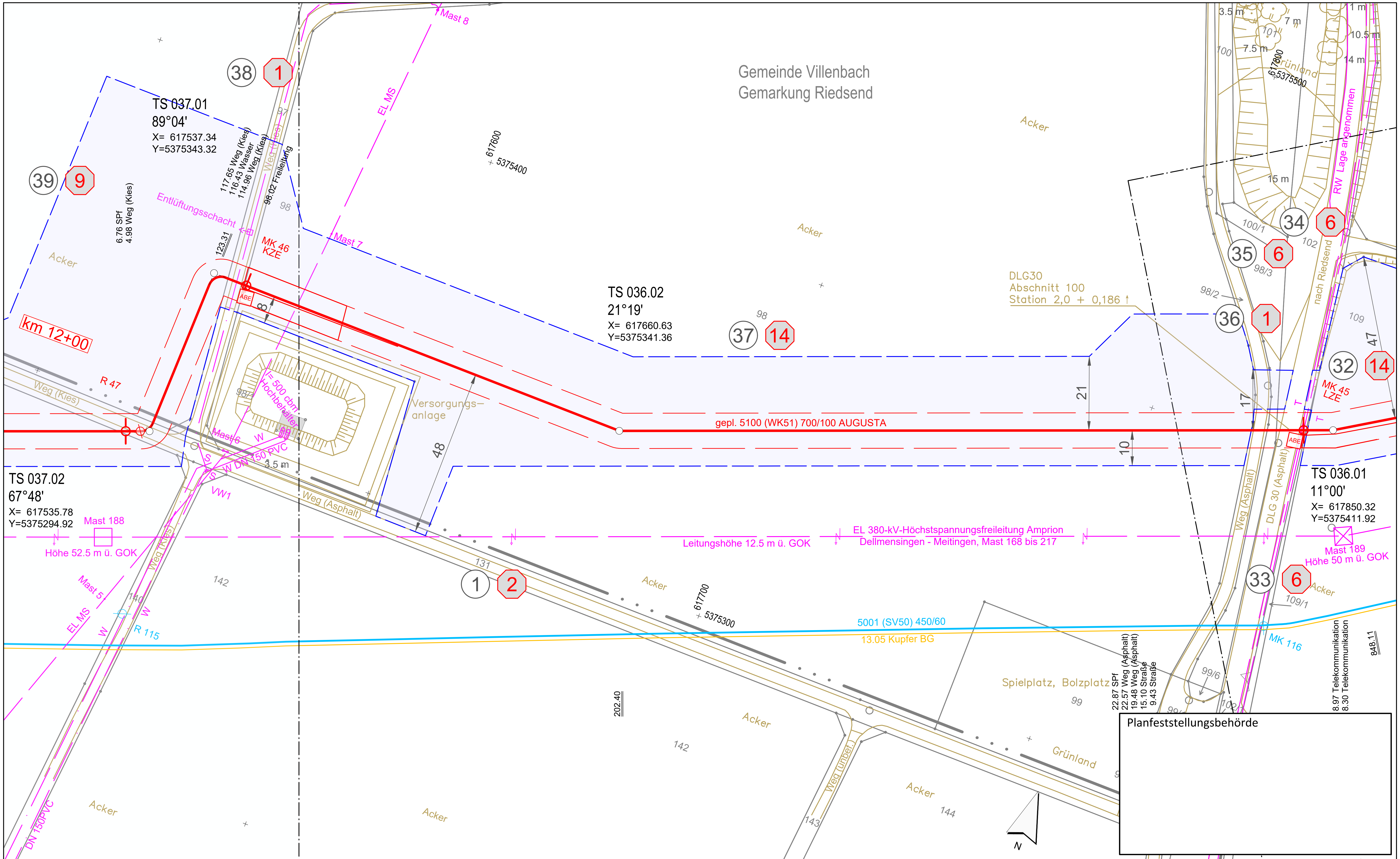

Legende (themenbezogene Auswahl zum vorliegenden Plan; weitere Verwendungen gemäß Symbol-/ Zeichenverzeichnis):

Gemarkung	Gastransportleitung geplant
Flurstücks-Grenze	KKS-Anlagen geplant
Topografie	Schutzstreifen (dingliche Sicherung)
Fremdleitungen	TS-Punkt mit Nr., Winkel u. Koordinate
Bestand Gas bayernets	Kilometrierung km 00+00

Grundstücks-Ordnungsnummer 32

Eigentümer-Schlüsselnummer 10

Schilderpfahl (SPf)

Schilderpfahl mit Messkontakt (MK)

Arbeitsstreifen

0 10 20 30 40 50 Meter

Rev.	Datum	Änderung

Geplante Gastransportleitung AUGUSTA von Wertingen nach Kötz
Planunterlagen zum Planfeststellungsverfahren (PF-V)

Plan zum Grundstücksverzeichnis Leitung

Leitung 5100 (WK51)
DN 700 MOP 100
Schutzstreifen 10 m

Weishaupt Planungen GmbH – Planung und Bauüberwachung
im Auftrag der bayernets energie transport systeme

Bundesland: Bayern	Regierungsbezirk: Schwaben	Landkreis: Dillingen a.d.Donau			
	Datum	Name	Format	Maßstab	Revision
Erstellt	07.07.2023	Döring; Hahn / WPG	DIN A3	1 : 1.000	0
Geprüft	07.07.2023	Thiele / WPG	Planname		Blatt-Nr.
Freigegeben	07.07.2023	Ambs / bayernets	WK5100_GP_TP_TGa		036

Geobasisdaten: Bayerische Vermessungsverwaltung

Anschluss-Blatt-Nr.: 37

Anschluss-Blatt-Nr.: 35

622_WK5100_GP_TP_TGVZ_230709.dwg

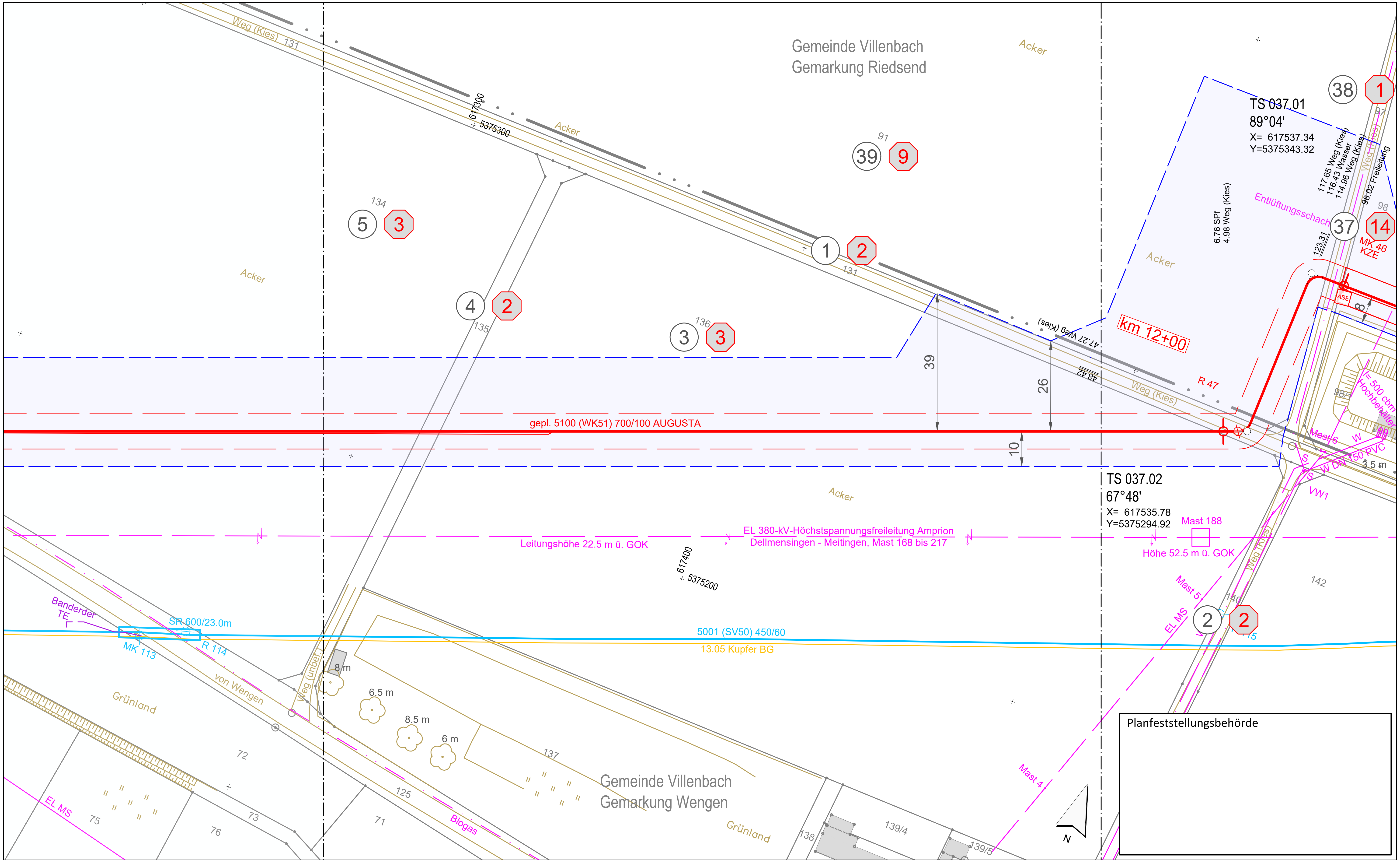

Planfeststellungsbehörde

Legende (themenbezogene Auswahl zum vorliegenden Plan; weitere Verwendungen gemäß Symbol-/ Zeichenverzeichnis):

- Gemarkung
- Flurstücks-Grenze
- Topografie
- Fremdleitungen
- Bestand Gas bayernets
- Gastransportleitung geplant
- KKS-Anlagen geplant
- Schutzstreifen (dingliche Sicherung)
- TS-Punkt mit Nr., Winkel u. Koordinate
- Kilometrierung km 00+00
- Grundstücks-Ordnungsnummer 32
- Eigentümer-Schlüsselnummer 10
- Schilderpfahl (SPf)
- Schilderpfahl mit Messkontakt (MK)
- Arbeitsstreifen

0 10 20 30 40 50 Meter

Anschluss-Blatt-Nr.: 38

Rev.	Datum	Änderung

Geplante Gastransportleitung AUGUSTA von Wertingen nach Kötz
Planunterlagen zum Planfeststellungsverfahren (PF-V)

Plan zum Grundstücksverzeichnis Leitung

Leitung 5100 (WK51)
DN 700 MOP 100
Schutzstreifen 10 m

Weishaupt Planungen GmbH – Planung und Bauüberwachung
im Auftrag der bayernets energie transport systeme

Bundesland: Bayern	Regierungsbezirk: Schwaben	Landkreis: Dillingen a.d.Donau			
	Datum	Name	Format	Maßstab	Revision
Erstellt	07.07.2023	Döring; Hahn / WPG	DIN A3	1 : 1.000	0
Geprüft	07.07.2023	Thiele / WPG	Planname		Blatt-Nr.
Freigegeben	07.07.2023	Ambs / bayernets	WK5100_GP_TP_TGa		037

Anschluss-Blatt-Nr.: 36

Geobasisdaten: Bayerische Vermessungsverwaltung

622_WK5100_GP_TP_TGVZ_230709.dwg

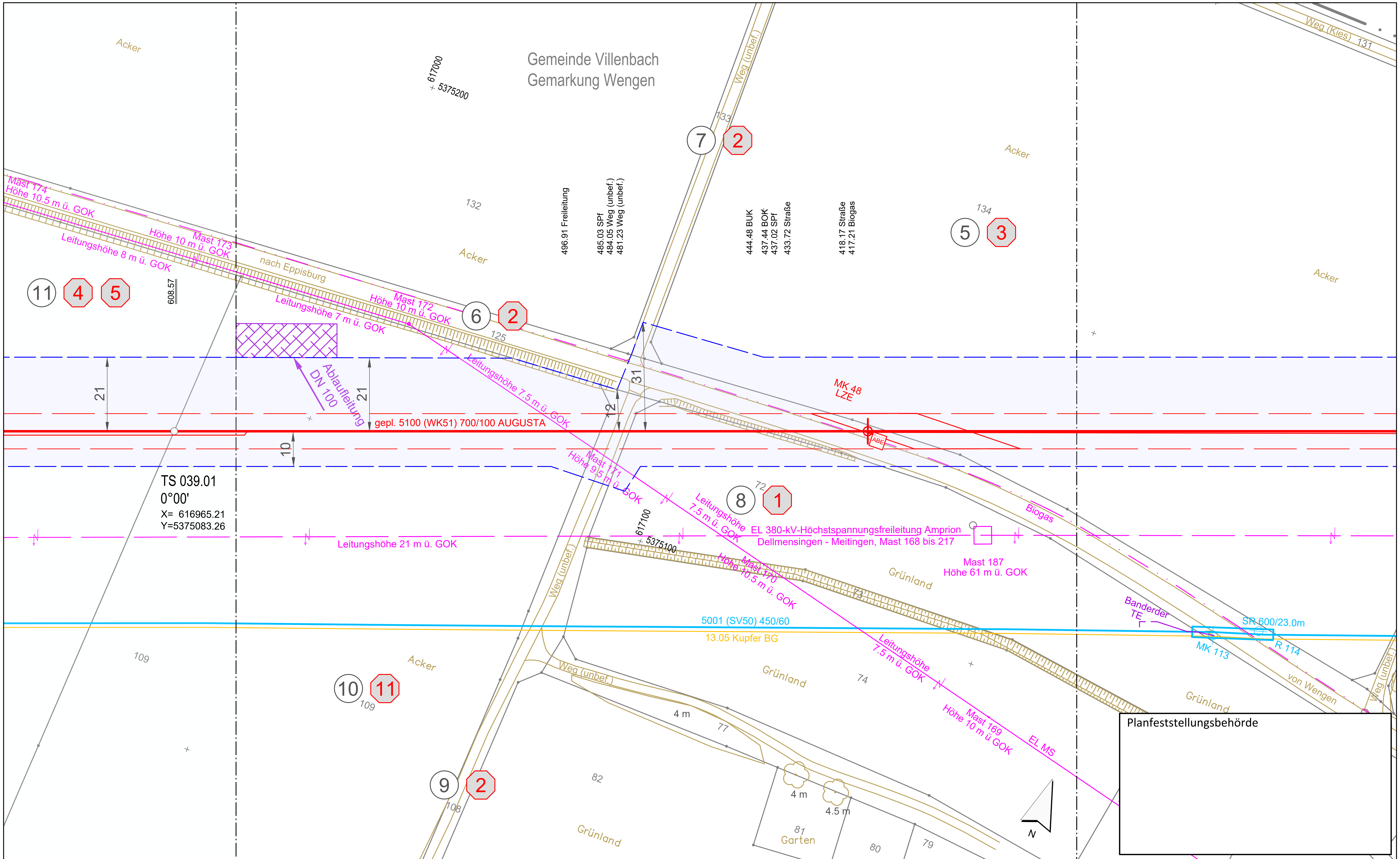

Planfeststellungsbehörde

Legende (themenbezogene Auswahl zum vorliegenden Plan; weitere Verwendungen gemäß Symbol-/ Zeichenverzeichnis):

- Gemarkung
- Flurstücks-Grenze
- Topografie
- Fremdleitungen
- Bestand Gas bayernets
- Gastransportleitung geplant
- KKS-Anlagen geplant
- Schutzstreifen (dingliche Sicherung)
- TS-Punkt mit Nr., Winkel u. Koordinate
- Kilometrierung — km 00+00
- Grundstücks-Ordnungsnummer — 32
- Eigentümer-Schlüsselnummer — 10
- Schilderpfahl (SPf)
- Schilderpfahl mit Messkontakt (MK)
- Arbeitsstreifen

0 10 20 30 40 50 Meter

Anschluss-Blatt-Nr.: 39

Anschluss-Blatt-Nr.: 37

Rev.	Datum	Änderung

Geplante Gastransportleitung AUGUSTA von Wertingen nach Kötz
Planunterlagen zum Planfeststellungsverfahren (PF-V)

Weishaupt Planungen GmbH – Planung und Bauüberwachung – WP
im Auftrag der bayernets energie transport systeme

Plan zum Grundstücksverzeichnis Leitung

Leitung 5100 (WK51)
DN 700 MOP 100
Schutzstreifen 10 m

Bundesland: Bayern | Regierungsbezirk: Schwaben | Landkreis: Dillingen a.d.Donau

	Datum	Name	Format	Maßstab	Revision
Erstellt	07.07.2023	Döring; Hahn / WPG	DIN A3	1 : 1.000	0
Geprüft	07.07.2023	Thiele / WPG	Planname		Blatt-Nr.
Freigegeben	07.07.2023	Ambs / bayernets	WK5100_GP_TP_TGa		038

Geobasisdaten: Bayerische Vermessungsverwaltung

622_WK5100_GP_TP_TGVZ_230709.dwg

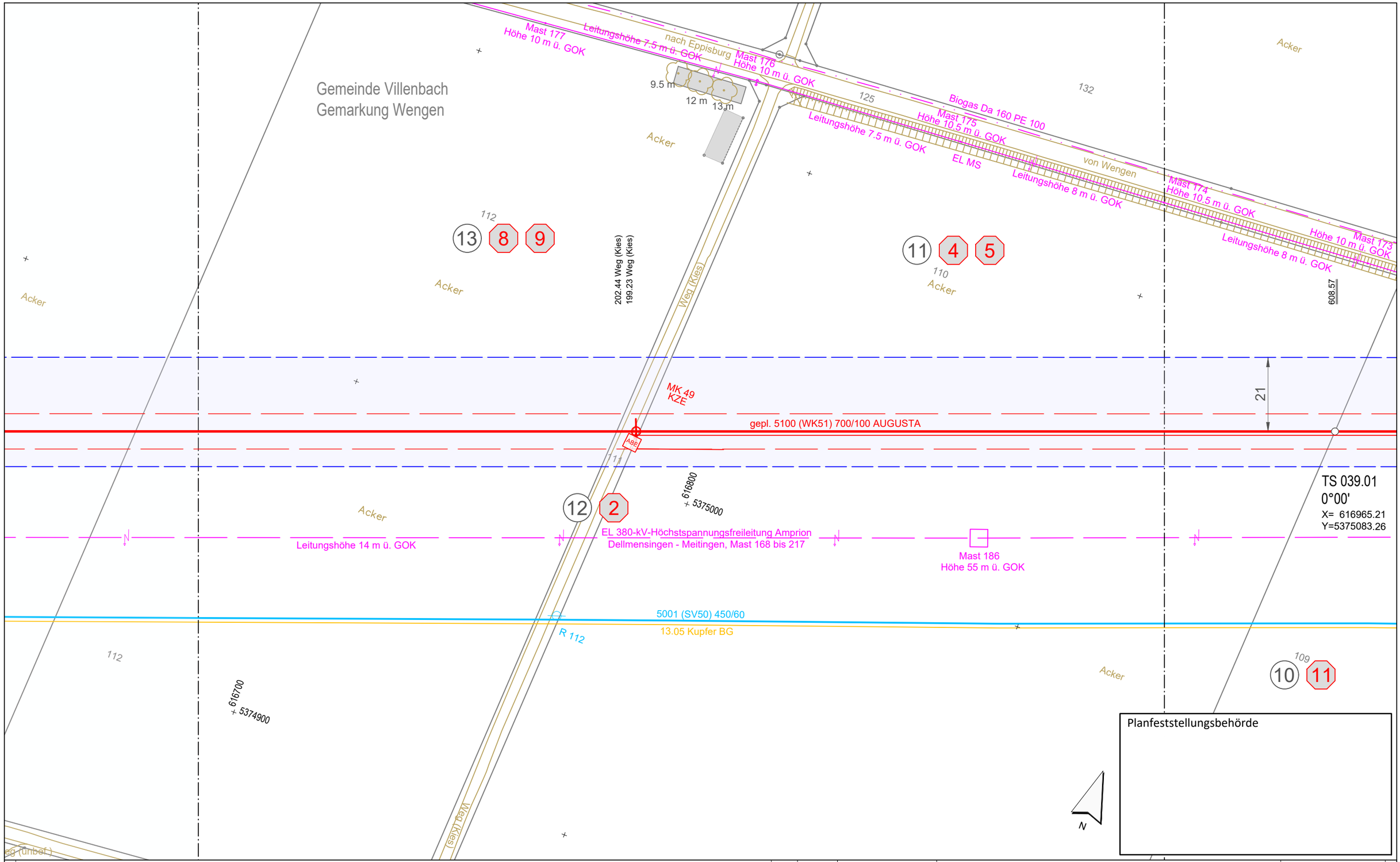

Legende (themenbezogene Auswahl zum vorliegenden Plan; weitere Verwendungen gemäß Symbol-/ Zeichenverzeichnis):

- Gemarkung
- Flurstücks-Grenze
- Topografie
- Fremdleitungen
- Bestand Gas bayernets
- Gastransportleitung geplant
- KKS-Anlagen geplant
- Schutzstreifen (dingliche Sicherung)
- TS-Punkt mit Nr., Winkel u. Koordinate
- Kilometrierung km 00+00
- Grundstücks-Ordnungsnummer 32
- Eigentümer-Schlüsselnummer 10
- Schilderpfahl (SPf)
- Schilderpfahl mit Messkontakt (MK)
- Arbeitsstreifen

0 10 20 30 40 50 Meter

Anschluss-Blatt-Nr.: 40

Anschluss-Blatt-Nr.: 38

Rev.	Datum	Änderung

Geplante Gastransportleitung AUGUSTA von Wertingen nach Kötz
Planunterlagen zum Planfeststellungsverfahren (PF-V)

Plan zum Grundstücksverzeichnis Leitung
Leitung 5100 (WK51)
DN 700 MOP 100
Schutzstreifen 10 m

Weishaupt Planungen GmbH
Planung und Bauüberwachung

im Auftrag der bayernets
energie transport systeme

Bundesland: Bayern | Regierungsbezirk: Schwaben | Landkreis: Dillingen a.d.Donau

	Datum	Name	Format	Maßstab	Revision
Erstellt	07.07.2023	Döring; Hahn / WPG	DIN A3	1 : 1.000	0
Geprüft	07.07.2023	Thiele / WPG	Planname		Blatt-Nr.
Freigegeben	07.07.2023	Ambs / bayernets	WK5100_GP_TP_TGa		039

Geobasisdaten: Bayerische Vermessungsverwaltung

622_WK5100_GP_TP_TGVZ_230709.dwg

Gemeinde Villenbach
Gemarkung Wengen

Acker
121
122
Weg (Kies)
536.55 Weg (Kies)
533.28 Weg (Kies)
117
15 2
14 7 10
113
120
16 13
km 13+00
MK 50
KZE
25
gepl. 5100 (WK51) 700/100 AUGUSTA
ABE
17 14
119
86
Weg (unbef.)
Leitungshöhe 14 m ü. GOK
EL 380-kV-Höchstspannungsfreileitung Amprion
Dellmensingen - Meitingen, Mast 168 bis 217
Mast 185
Höhe 55 m ü. GOK
616600
5374900
5001 (SV50) 450/60
13.05 Kupfer BG
R 111
118
112
13 8 9
86 Weg (Kies)
Weg (unbef.)
616500
5374800
116
N

Planfeststellungsbehörde

Anschluss-Blatt-Nr.: 41

Legende (themenbezogene Auswahl zum vorliegenden Plan; weitere Verwendungen gemäß Symbol-/ Zeichenverzeichnis):

- Gemarkung
- Flurstücks-Grenze
- Topografie
- Fremdleitungen
- Bestand Gas bayernets
- Gastransportleitung geplant
- KKS-Anlagen geplant
- Schutzstreifen (dingliche Sicherung)
- TS-Punkt mit Nr., Winkel u. Koordinate
- Kilometrierung km 00+00
- Grundstücks-Ordnungsnummer 32
- Eigentümer-Schlüsselnummer 10
- Schilderpfahl (SPf)
- Schilderpfahl mit Messkontakt (MK)
- Arbeitsstreifen

0 10 20 30 40 50 Meter

Rev.	Datum	Änderung

Geplante Gastransportleitung AUGUSTA von Wertingen nach Kötz
Planunterlagen zum Planfeststellungsverfahren (PF-V)

Plan zum Grundstücksverzeichnis Leitung

Leitung 5100 (WK51)
DN 700 MOP 100
Schutzstreifen 10 m

Weishaupt Planungen GmbH
Planung und Bauüberwachung

im Auftrag der
bayernets
energie transport systeme

Bundesland: Bayern | Regierungsbezirk: Schwaben | Landkreis: Dillingen a.d.Donau

	Datum	Name	Format	Maßstab	Revision
Erstellt	07.07.2023	Döring; Hahn / WPG	DIN A3	1 : 1.000	0
Geprüft	07.07.2023	Thiele / WPG	Planname		Blatt-Nr.
Freigegeben	07.07.2023	Ambs / bayernets	WK5100_GP_TP_TGa		040

Geobasisdaten: Bayerische Vermessungsverwaltung

Anschluss-Blatt-Nr.: 39

622_WK5100_GP_TP_TGVZ_230709.dwg

Gemeinde Holzheim
Gemarkung Eppisburg

Gemeinde Villenbach
Gemarkung Wengen

Weg (Kies)
Weg (unbef.)
Acker
gepl. 5100 (WK51) 700/100 AUGUSTA
MK 51 LZE
ABE
25
21
16
25
10
616100 / 5374800
616200 / 5374900
797.61 SPf
793.90 Weg (unbef.)
782.90 Weg (unbef.)
EL 380-kV-Höchstspannungsfreileitung Amprion
Dellmensingen - Meitingen, Mast 168 bis 217
Mast 184
Höhe 54 m ü. GOK
Leitungshöhe
19 m ü. GOK
5001 (SV50) 450/60
13.05 Kupfer BG
5001 (SV50) 450/60
257
86
Planfeststellungsbehörde
N

Legende (themenbezogene Auswahl zum vorliegenden Plan; weitere Verwendungen gemäß Symbol-/ Zeichenverzeichnis):

- Gemarkung
- Flurstücks-Grenze
- Topografie
- Fremdleitungen
- Bestand Gas bayernets
- Gastransportleitung geplant
- KKS-Anlagen geplant
- Schutzstreifen (dingliche Sicherung)
- TS-Punkt mit Nr., Winkel u. Koordinate
- Kilometrierung km 00+00
- Grundstücks-Ordnungsnummer 32
- Eigentümer-Schlüsselnummer 10
- Schilderpfahl (SPf)
- Schilderpfahl mit Messkontakt (MK)
- Arbeitsstreifen

0 10 20 30 40 50 Meter

Anschluss-Blatt-Nr.: 42

Anschluss-Blatt-Nr.: 40

Rev.	Datum	Änderung

Geplante Gastransportleitung AUGUSTA von Wertingen nach Kötz
Planunterlagen zum Planfeststellungsverfahren (PF-V)

Plan zum Grundstücksverzeichnis Leitung

Leitung 5100 (WK51)
DN 700 MOP 100
Schutzstreifen 10 m

Weishaupt Planungen GmbH
Planung und Bauüberwachung

im Auftrag der bayernets energie transport systeme

Bundesland: Bayern | Regierungsbezirk: Schwaben | Landkreis: Dillingen a.d.Donau

	Datum	Name	Format	Maßstab	Revision
Erstellt	07.07.2023	Döring; Hahn / WPG	DIN A3	1 : 1.000	0
Geprüft	07.07.2023	Thiele / WPG	Planname		Blatt-Nr.
Freigegeben	07.07.2023	Ambs / bayernets	WK5100_GP_TP_TGa		041

Geobasisdaten: Bayerische Vermessungsverwaltung

622_WK5100_GP_TP_TGVZ_230709.dwg

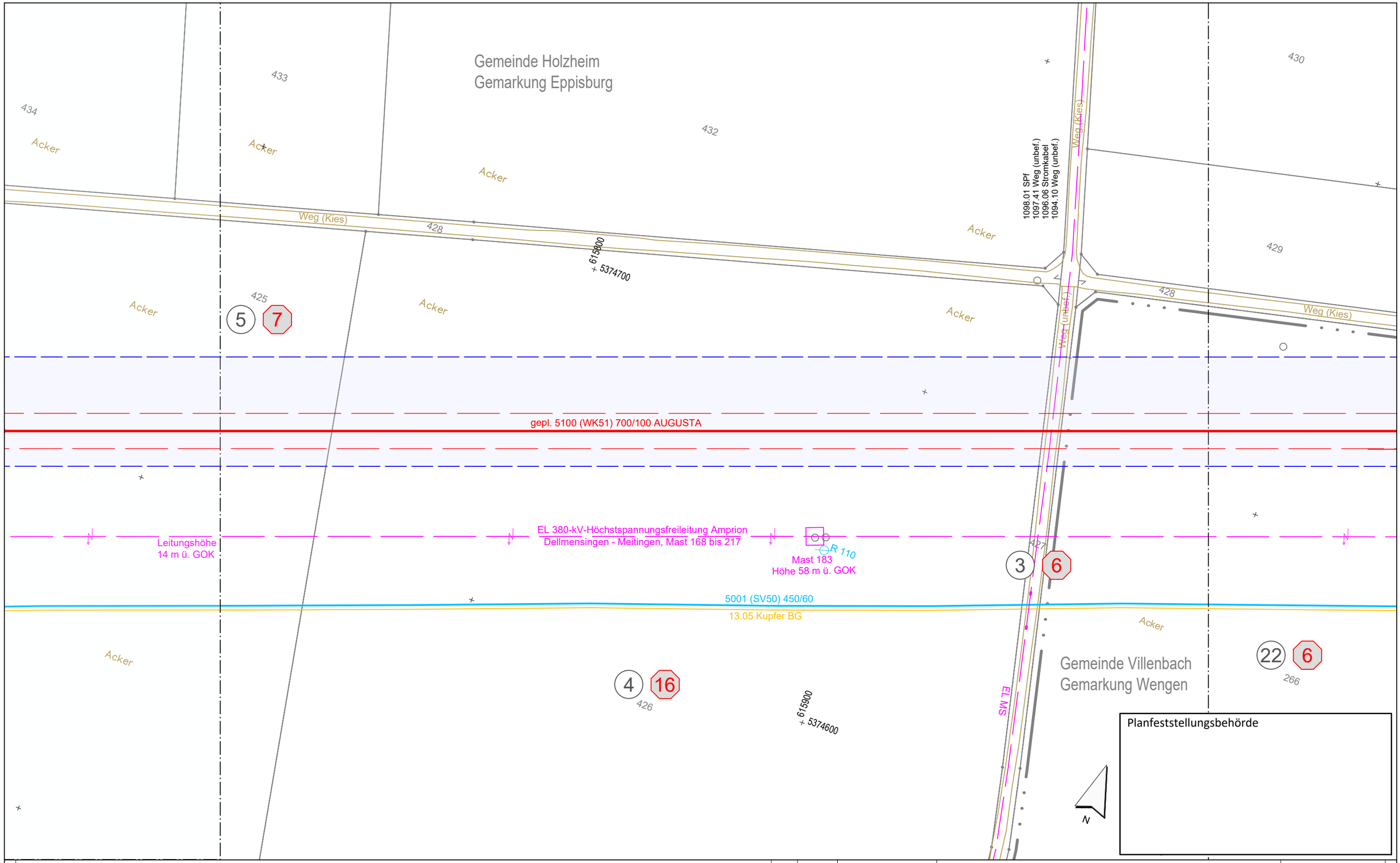

Legende (themenbezogene Auswahl zum vorliegenden Plan; weitere Verwendungen gemäß Symbol-/ Zeichenverzeichnis):

Gemarkung		Gastransportleitung geplant	
Flurstücks-Grenze		KKS-Anlagen geplant	
Topografie		Schutzstreifen (dingliche Sicherung)	
Fremdleitungen		TS-Punkt mit Nr., Winkel u. Koordinate	
Bestand Gas bayernets		Kilometrierung	km 00+00

Grundstücks-Ordnungsnummer 32

Eigentümer-Schlüsselnummer 10

Schilderpfahl (SPf)

Schilderpfahl mit Messkontakt (MK)

Arbeitsstreifen

0 10 20 30 40 50 Meter

Rev.	Datum	Änderung

Geplante Gastransportleitung AUGUSTA von Wertingen nach Kötz
Planunterlagen zum Planfeststellungsverfahren (PF-V)

Plan zum Grundstücksverzeichnis Leitung

Leitung 5100 (WK51)
DN 700 MOP 100
Schutzstreifen 10 m

Weishaupt Planungen GmbH
Planung und Bauüberwachung

im Auftrag der bayernets energie transport systeme

Bundesland: Bayern | Regierungsbezirk: Schwaben | Landkreis: Dillingen a.d.Donau

	Datum	Name	Format	Maßstab	Revision
Erstellt	07.07.2023	Döring; Hahn / WPG	DIN A3	1 : 1.000	0
Geprüft	07.07.2023	Thiele / WPG	Planname		Blatt-Nr.
Freigegeben	07.07.2023	Ambs / bayernets	WK5100_GP_TP_TGa		042

Geobasisdaten: Bayerische Vermessungsverwaltung

Anschluss-Blatt-Nr.: 43

Anschluss-Blatt-Nr.: 41

622_WK5100_GP_TP_TGVZ_230709.dwg

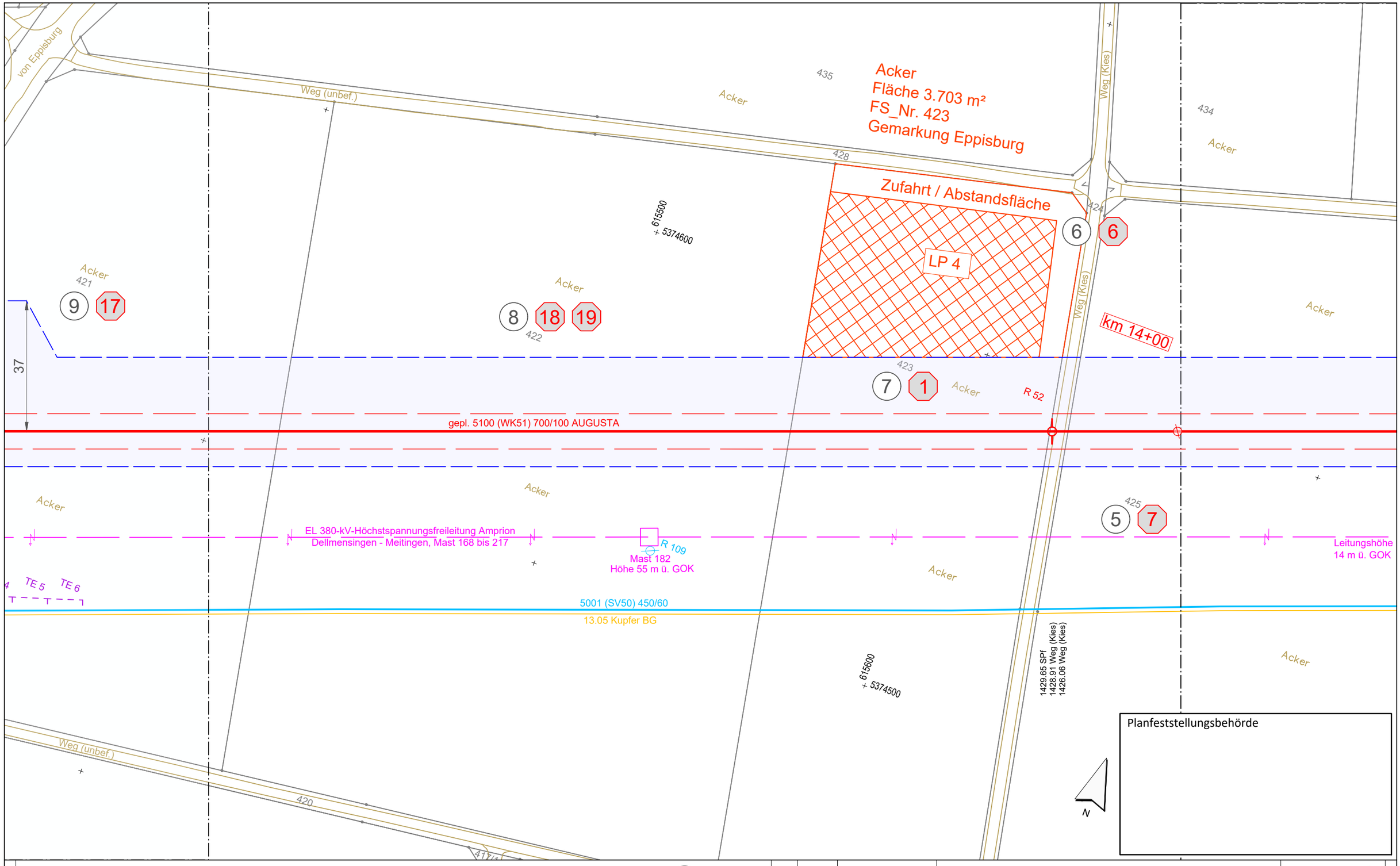

Anschluss-Blatt-Nr.: 44

Legende (themenbezogene Auswahl zum vorliegenden Plan; weitere Verwendungen gemäß Symbol-/ Zeichenverzeichnis):

- Gemarkung
- Flurstücks-Grenze
- Topografie
- Fremdleitungen
- Bestand Gas bayernets
- Gastransportleitung geplant
- KKS-Anlagen geplant
- Schutzstreifen (dingliche Sicherung)
- TS-Punkt mit Nr., Winkel u. Koordinate
- Kilometrierung km 00+00
- Grundstücks-Ordnungsnummer 32
- Eigentümer-Schlüsselnummer 10
- Schilderpfahl (SPf)
- Schilderpfahl mit Messkontakt (MK)
- Arbeitsstreifen

0 10 20 30 40 50 Meter

Rev.	Datum	Änderung

Geplante Gastransportleitung AUGUSTA von Wertingen nach Kötz
Planunterlagen zum Planfeststellungsverfahren (PF-V)

Plan zum Grundstücksverzeichnis Leitung

Leitung 5100 (WK51)
DN 700 MOP 100
Schutzstreifen 10 m

Weishaupt Planungen GmbH
Planung und Bauüberwachung

im Auftrag der bayernets energie transport systeme

Bundesland: Bayern | Regierungsbezirk: Schwaben | Landkreis: Dillingen a.d.Donau

	Datum	Name	Format	Maßstab	Revision
Erstellt	07.07.2023	Döring; Hahn / WPG	DIN A3	1 : 1.000	0
Geprüft	07.07.2023	Thiele / WPG	Planname		Blatt-Nr.
Freigegeben	07.07.2023	Ambs / bayernets	WK5100_GP_TP_TGa		043

Geobasisdaten: Bayerische Vermessungsverwaltung

Anschluss-Blatt-Nr.: 42

622_WK5100_GP_TP_TGVZ_230709.dwg

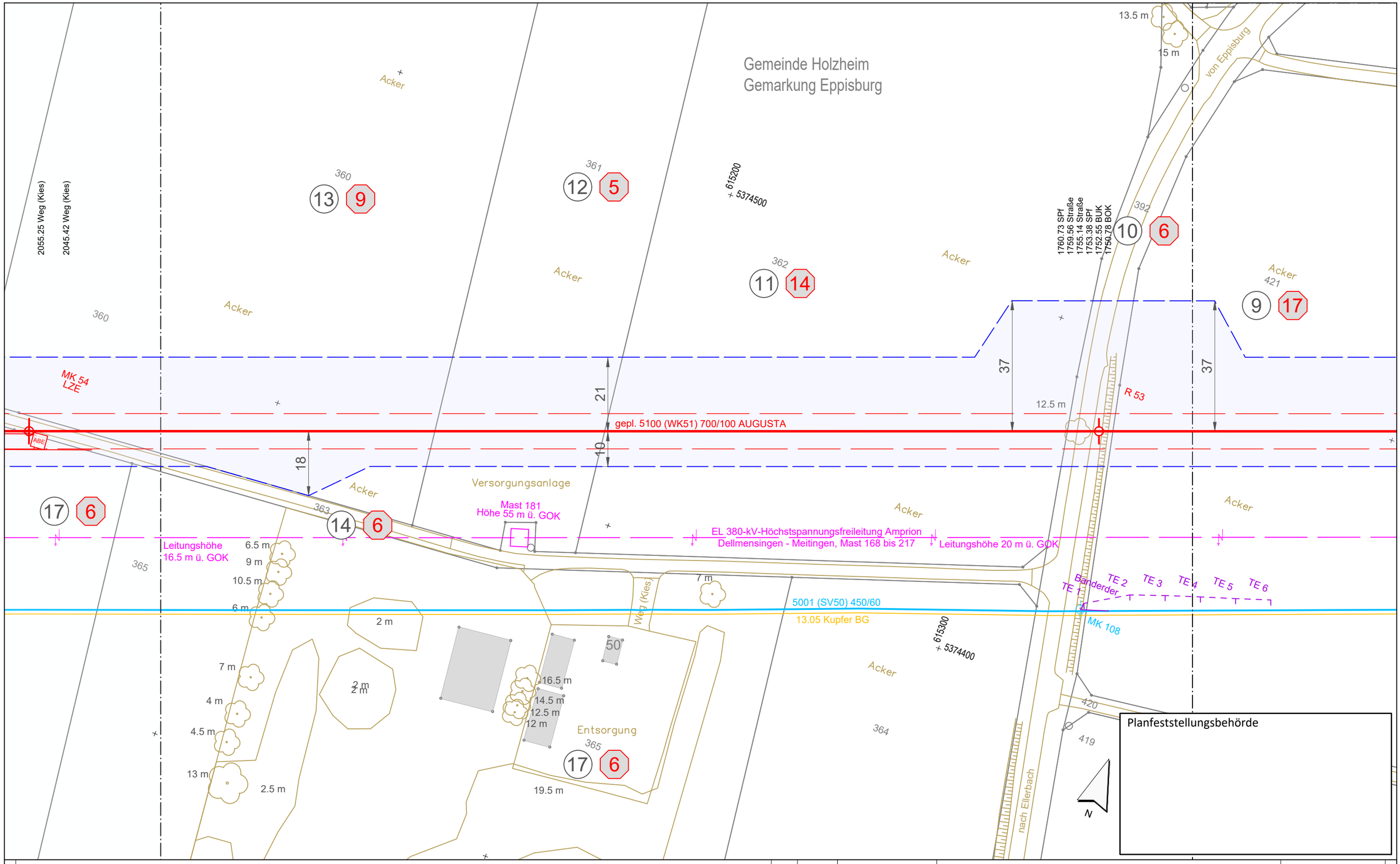

Legende (themenbezogene Auswahl zum vorliegenden Plan; weitere Verwendungen gemäß Symbol-/ Zeichenverzeichnis):

Gemarkung		Gastransportleitung geplant	
Flurstücks-Grenze		KKS-Anlagen geplant	
Topografie		Schutzstreifen (dingliche Sicherung)	
Fremdleitungen		TS-Punkt mit Nr., Winkel u. Koordinate	
Bestand Gas bayernets		Kilometrierung	km 00+00

Grundstücks-Ordnungsnummer 32

Eigentümer-Schlüsselnummer 10

Schilderpfahl (SPf)

Schilderpfahl mit Messkontakt (MK)

Arbeitsstreifen

0 10 20 30 40 50 Meter

Anschluss-Blatt-Nr.: 45

Rev.	Datum	Änderung

Geplante Gastransportleitung AUGUSTA von Wertingen nach Kötz
Planunterlagen zum Planfeststellungsverfahren (PF-V)

Plan zum Grundstücksverzeichnis Leitung

Leitung 5100 (WK51)
DN 700 MOP 100
Schutzstreifen 10 m

Weishaupt Planungen GmbH
Planung und Bauüberwachung

im Auftrag der bayernets energie transport systeme

Bundesland: Bayern | Regierungsbezirk: Schwaben | Landkreis: Dillingen a.d.Donau

	Datum	Name	Format	Maßstab	Revision
Erstellt	07.07.2023	Döring; Hahn / WPG	DIN A3	1 : 1.000	0
Geprüft	07.07.2023	Thiele / WPG	Planname		Blatt-Nr.
Freigegeben	07.07.2023	Ambs / bayernets	WK5100_GP_TP_TGa_		044

Geobasisdaten: Bayerische Vermessungsverwaltung

Anschluss-Blatt-Nr.: 43

622_WK5100_GP_TP_TGVZ_230709.dwg

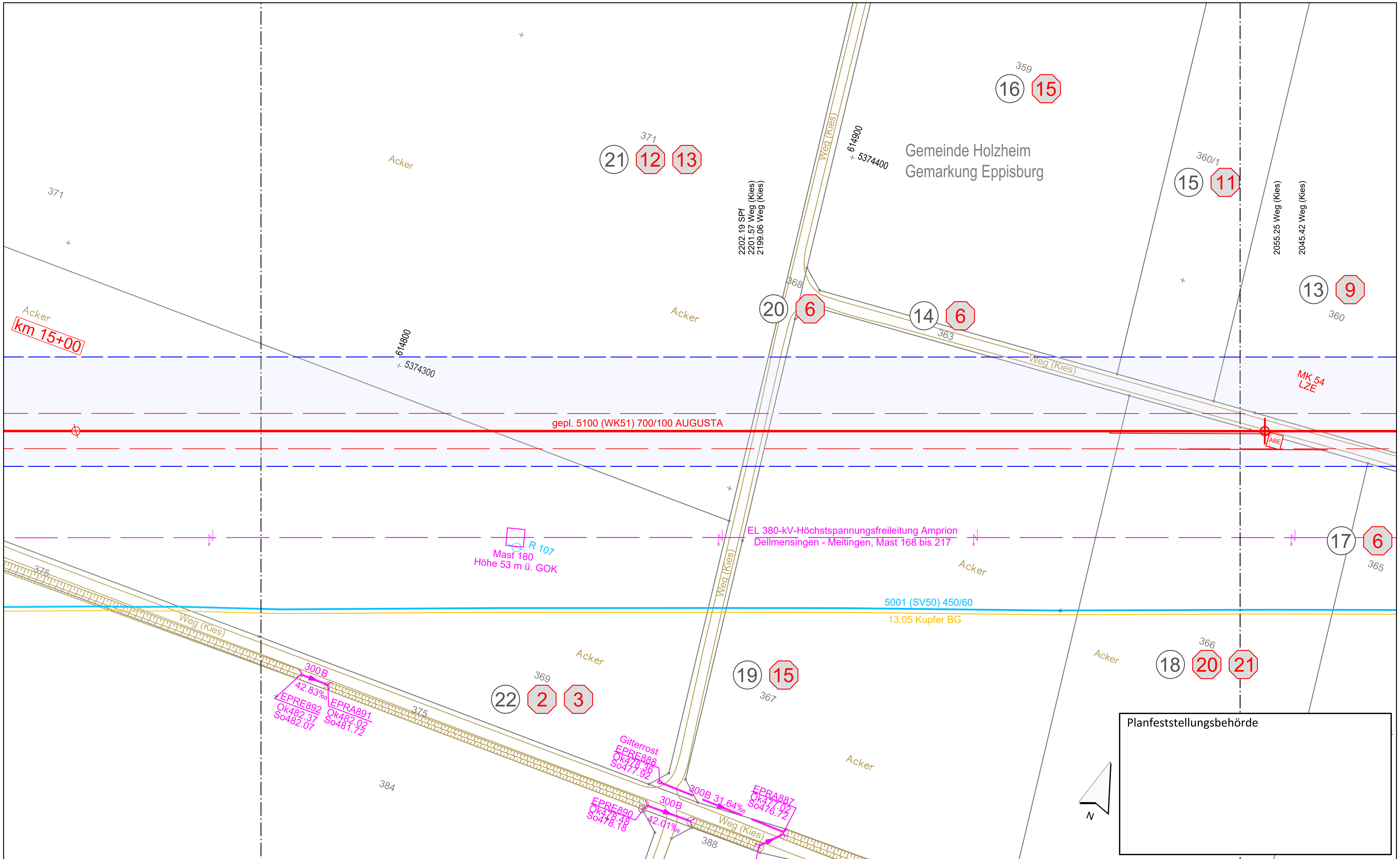

Planfeststellungsbehörde

Anschluss-Blatt-Nr.: 46

Anschluss-Blatt-Nr.: 44

Legende (themenbezogene Auswahl zum vorliegenden Plan; weitere Verwendungen gemäß Symbol-/ Zeichenverzeichnis):

- Gemarkung
- Flurstücks-Grenze
- Topografie
- Fremdleitungen
- Bestand Gas bayernets
- Gastransportleitung geplant
- KKS-Anlagen geplant
- Schutzstreifen (dingliche Sicherung)
- TS-Punkt mit Nr., Winkel u. Koordinate
- Kilometrierung — km 00+00
- Grundstücks-Ordnungsnummer — 32
- Eigentümer-Schlüsselnummer — 10
- Schilderpfahl (SPf)
- Schilderpfahl mit Messkontakt (MK)
- Arbeitsstreifen

0 10 20 30 40 50 Meter

Rev.	Datum	Änderung

Geplante Gastransportleitung AUGUSTA von Wertingen nach Kötz
Planunterlagen zum Planfeststellungsverfahren (PF-V)

Plan zum Grundstücksverzeichnis Leitung

Leitung 5100 (WK51)
DN 700 MOP 100
Schutzstreifen 10 m

Weishaupt Planungen GmbH – Planung und Bauüberwachung
im Auftrag der bayernets energie transport systeme

Bundesland: Bayern	Regierungsbezirk: Schwaben	Landkreis: Dillingen a.d.Donau			
	Datum	Name	Format	Maßstab	Revision
Erstellt	07.07.2023	Döring; Hahn / WPG	DIN A3	1 : 1.000	0
Geprüft	07.07.2023	Thiele / WPG	Planname		Blatt-Nr.
Freigegeben	07.07.2023	Ambs / bayernets	WK5100_GP_TP_TGa		045

Geobasisdaten: Bayerische Vermessungsverwaltung

622_WK5100_GP_TP_TGVZ_230709.dwg

Gemeinde Holzheim
Gemarkung Holzheim

Weg (Kies)
Acker
374
373
372
371
369
375
376
377
379
384
2716.65 SPf
2716.08 Weg (Kies)
2712.51 Weg (Kies)
2510.13 Weg (Kies)
2501.63 Weg (Kies)
2457.77 Telekommunikation
2457.31 Weg (Kies)
2453.92 Weg (Kies)
2453.23 SPf
614500 / 5374200
614600 / 5374300
2223
1 6
23 6
26 8
25 10
22 2 3
24 6
27 8
km 15+00
27
21
10
MK 55
LZE
gepl. 5100 (WK51) 700/100 AUGUSTA
ABE
Gitterrost
EPRE894
OK485.23
So485.46
EPSSK250
486.10
485.43
300 B
128.5 Stahl
150 B
EPRA893
Ok485.25
So484.95
Leitungshöhe 13 m ü. GOK
EL 380-kV-Höchstspannungsfreileitung Amprion
Dellmensingen - Meitingen, Mast 168 bis 217
Mast 179
Höhe 54.5 m ü. GOK
5001 (SV50) 450/60
13.05 Kupfer BG
R 106
Gemeinde Holzheim
Gemarkung Eppisburg
Planfeststellungsbehörde
N

Anschluss-Blatt-Nr.: 47

Legende (themenbezogene Auswahl zum vorliegenden Plan; weitere Verwendungen gemäß Symbol-/ Zeichenverzeichnis):

- Gemarkung
- Flurstücks-Grenze
- Topografie
- Fremdleitungen
- Bestand Gas bayernets
- Gastransportleitung geplant
- KKS-Anlagen geplant
- Schutzstreifen (dingliche Sicherung)
- TS-Punkt mit Nr., Winkel u. Koordinate
- Kilometrierung km 00+00
- Grundstücks-Ordnungsnummer 32
- Eigentümer-Schlüsselnummer 10
- Schilderpfahl (SPf)
- Schilderpfahl mit Messkontakt (MK)
- Arbeitsstreifen

0 10 20 30 40 50 Meter

Rev.	Datum	Änderung

Geplante Gastransportleitung AUGUSTA von Wertingen nach Kötz
Planunterlagen zum Planfeststellungsverfahren (PF-V)

Plan zum Grundstücksverzeichnis Leitung

Leitung 5100 (WK51)
DN 700 MOP 100
Schutzstreifen 10 m

Weishaupt Planungen GmbH
Planung und Bauüberwachung

im Auftrag der bayernets

Bundesland: Bayern | Regierungsbezirk: Schwaben | Landkreis: Dillingen a.d.Donau

	Datum	Name	Format	Maßstab	Revision
Erstellt	07.07.2023	Döring; Hahn / WPG	DIN A3	1 : 1.000	0
Geprüft	07.07.2023	Thiele / WPG	Planname		Blatt-Nr.
Freigegeben	07.07.2023	Ambs / bayernets	WK5100_GP_TP_TGa		046

Geobasisdaten: Bayerische Vermessungsverwaltung

Anschluss-Blatt-Nr.: 45

622_WK5100_GP_TP_TGVZ_230709.dwg

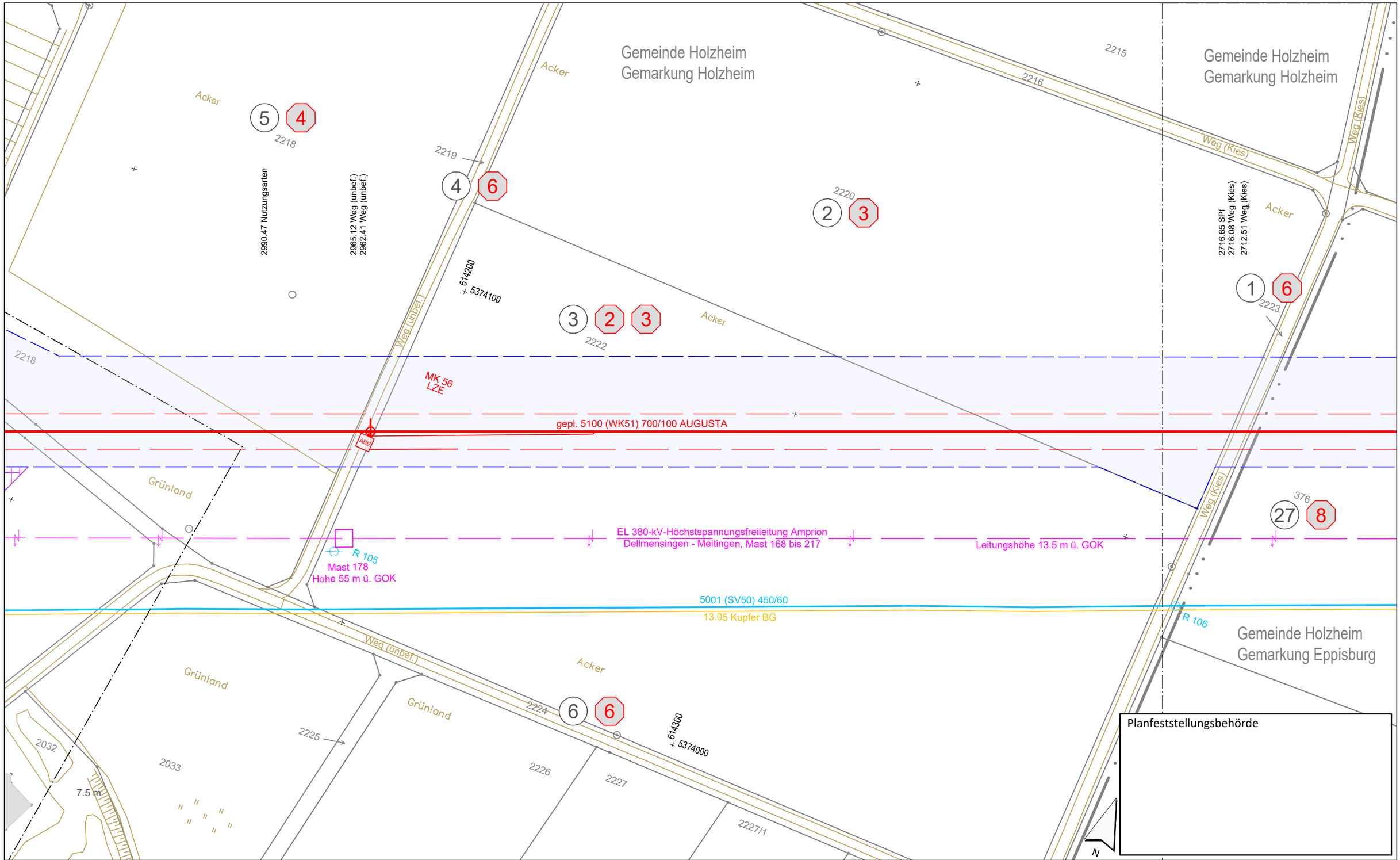

Legende (themenbezogene Auswahl zum vorliegenden Plan; weitere Verwendungen gemäß Symbol-/ Zeichenverzeichnis):

Gemarkung		Gastransportleitung geplant	
Flurstücks-Grenze		KKS-Anlagen geplant	
Topografie		Schutzstreifen (dingliche Sicherung)	
Fremdleitungen		TS-Punkt mit Nr., Winkel u. Koordinate	
Bestand Gas bayernets		Kilometrierung	km 00+00

Grundstücks-Ordnungsnummer 32

Eigentümer-Schlüsselnummer 10

Schilderpfahl (SPf)

Schilderpfahl mit Messkontakt (MK)

Arbeitsstreifen

0 10 20 30 40 50 Meter

Rev.	Datum	Änderung

Geplante Gastransportleitung AUGUSTA von Wertingen nach Kötz
Planunterlagen zum Planfeststellungsverfahren (PF-V)

Plan zum Grundstücksverzeichnis Leitung

Leitung 5100 (WK51)
DN 700 MOP 100
Schutzstreifen 10 m

Weishaupt Planungen GmbH
Planung und Bauüberwachung
im Auftrag der
bayernets
energie transport systeme

Bundesland: Bayern | Regierungsbezirk: Schwaben | Landkreis: Dillingen a.d.Donau

	Datum	Name	Format	Maßstab	Revision
Erstellt	07.07.2023	Döring; Hahn / WPG	DIN A3	1 : 1.000	0
Geprüft	07.07.2023	Thiele / WPG	Planname		Blatt-Nr.
Freigegeben	07.07.2023	Ambs / bayernets	WK5100_GP_TP_TGa		047

Geobasisdaten: Bayerische Vermessungsverwaltung

Anschluss-Blatt-Nr.: 48

Anschluss-Blatt-Nr.: 46

622_WK5100_GP_TP_TGVZ_230709.dwg

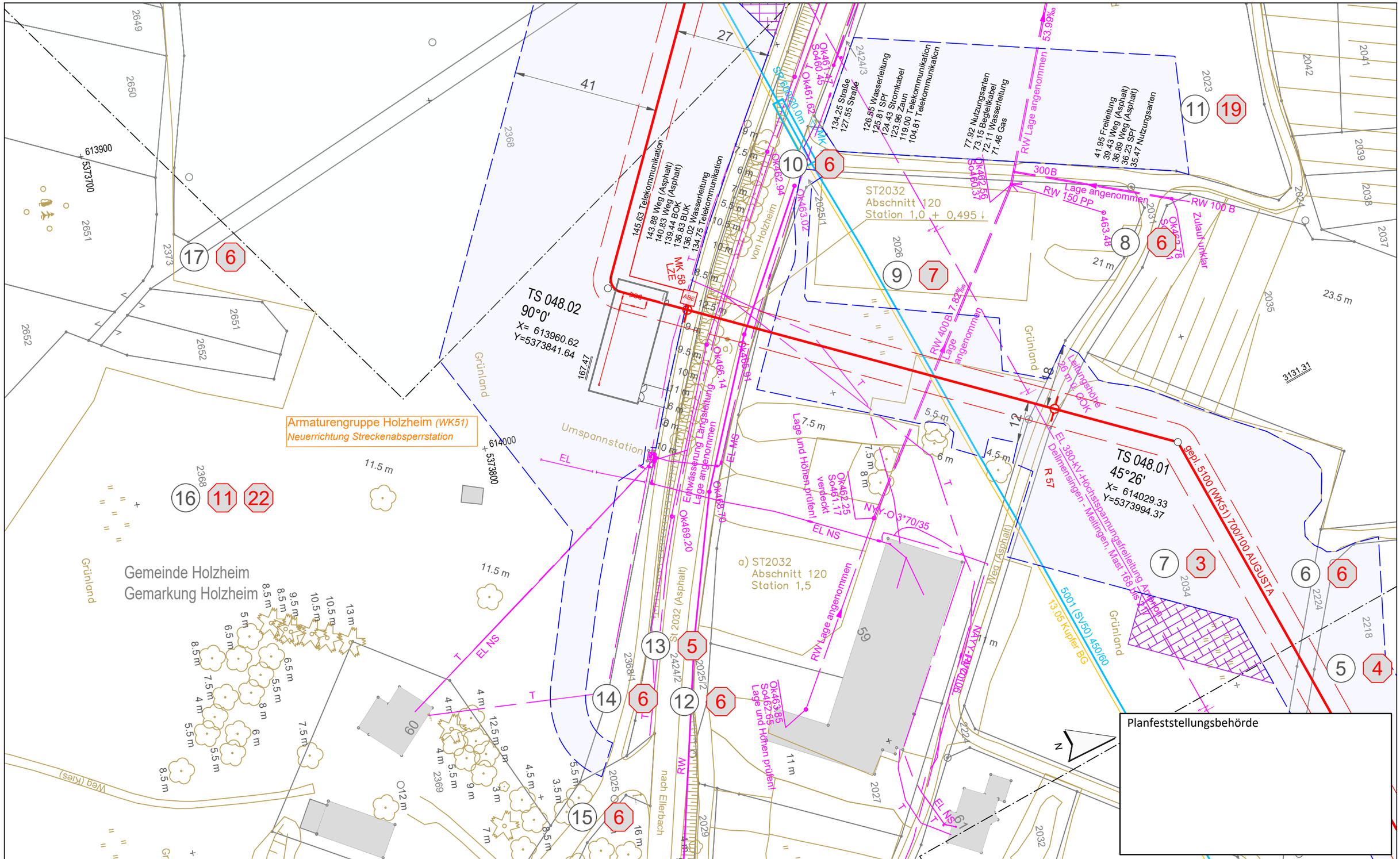

Legende (themenbezogene Auswahl zum vorliegenden Plan; weitere Verwendungen gemäß Symbol-/ Zeichenverzeichnis):

- Gemarkung
- Flurstücks-Grenze
- Topografie
- Fremdleitungen
- Bestand Gas bayernets
- Gastransportleitung geplant
- KKS-Anlagen geplant
- Schutzstreifen (dingliche Sicherung)
- TS-Punkt mit Nr., Winkel u. Koordinate
- Kilometrierung km 00+00
- Grundstücks-Ordnungsnummer 32
- Eigentümer-Schlüsselnummer 10
- Schilderpfahl (SPf)
- Schilderpfahl mit Messkontakt (MK)
- Arbeitsstreifen

0 10 20 30 40 50 Meter

Anschluss-Blatt-Nr.: 49

Anschluss-Blatt-Nr.: 47

Rev.	Datum	Änderung

Geplante Gastransportleitung AUGUSTA von Wertingen nach Kötz
Planunterlagen zum Planfeststellungsverfahren (PF-V)

Plan zum Grundstücksverzeichnis Leitung

Leitung 5100 (WK51)
DN 700 MOP 100
Schutzstreifen 10 m

Weishaupt Planungen GmbH
Planung und Bauüberwachung

im Auftrag der bayernets energie transport systeme

Bundesland: Bayern	Regierungsbezirk: Schwaben	Landkreis: Dillingen a.d.Donau			
	Datum	Name	Format	Maßstab	Revision
Erstellt	07.07.2023	Döring; Hahn / WPG	DIN A3	1 : 1.000	0
Geprüft	07.07.2023	Thiele / WPG	Planname		Blatt-Nr.
Freigegeben	07.07.2023	Ambs / bayernets	WK5100_GP_TP_TGa		048

Geobasisdaten: Bayerische Vermessungsverwaltung

622_WK5100_GP_TP_TGVZ_230709.dwg

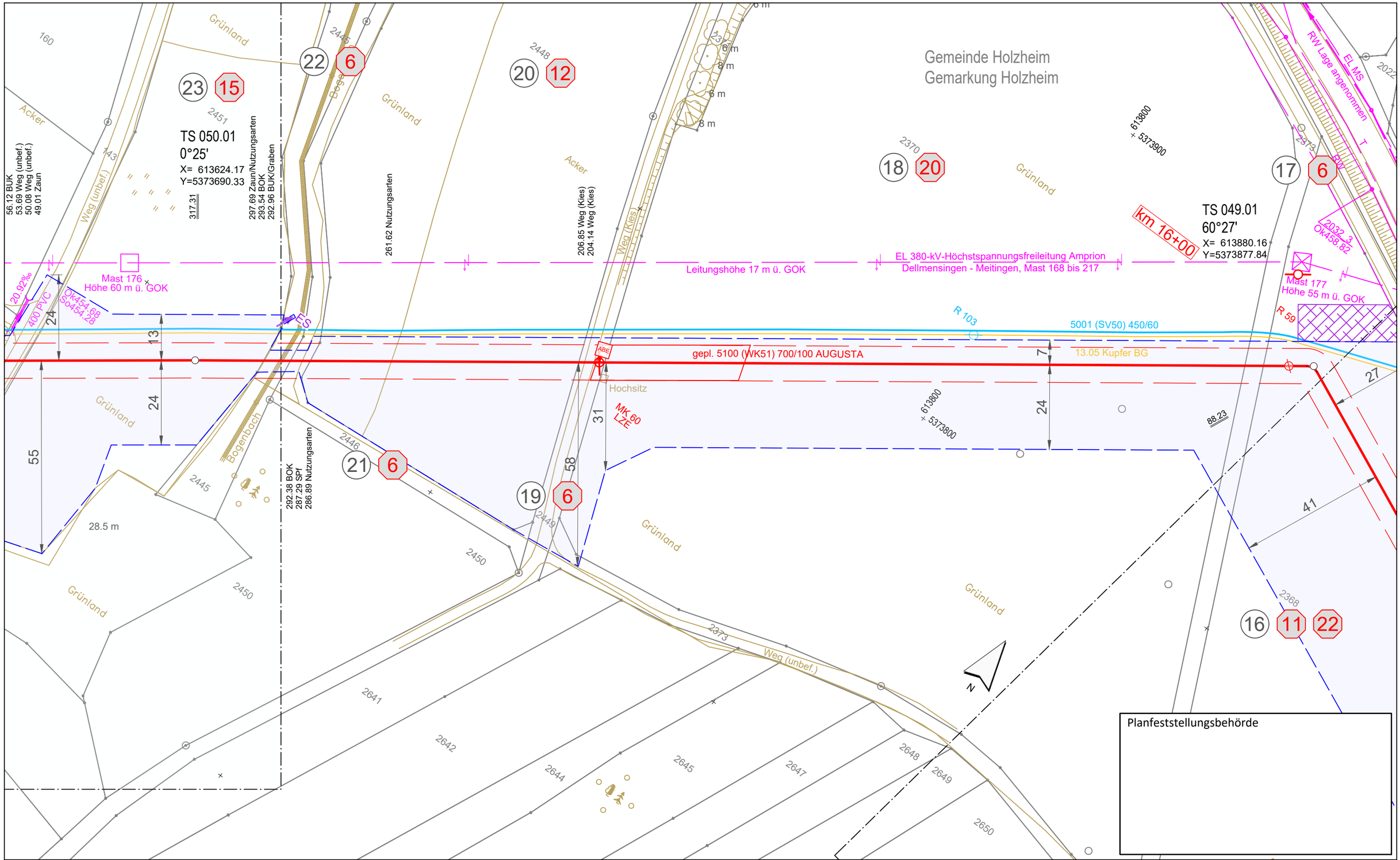

Legende (themenbezogene Auswahl zum vorliegenden Plan; weitere Verwendungen gemäß Symbol-/ Zeichenverzeichnis):

- Gemarkung
- Flurstücks-Grenze
- Topografie
- Fremdleitungen
- Bestand Gas bayernets
- Gastransportleitung geplant
- KKS-Anlagen geplant
- Schutzstreifen (dingliche Sicherung)
- TS-Punkt mit Nr., Winkel u. Koordinate
- Kilometrierung (km 00+00)
- Grundstücks-Ordnungsnummer (32)
- Eigentümer-Schlüsselnummer (10)
- Schilderpfahl (SPf)
- Schilderpfahl mit Messkontakt (MK)
- Arbeitsstreifen

0 10 20 30 40 50 Meter

Rev.	Datum	Änderung

Geplante Gastransportleitung AUGUSTA von Wertingen nach Kötz
Planunterlagen zum Planfeststellungsverfahren (PF-V)

Plan zum Grundstücksverzeichnis Leitung

Leitung 5100 (WK51)
DN 700 MOP 100
Schutzstreifen 10 m

Weishaupt Planungen GmbH
Planung und Bauüberwachung

im Auftrag der bayernets

Bundesland: Bayern	Regierungsbezirk: Schwaben	Landkreis: Dillingen a.d.Donau			
	Datum	Name	Format	Maßstab	Revision
Erstellt	07.07.2023	Döring; Hahn / WPG	DIN A3	1 : 1.000	0
Geprüft	07.07.2023	Thiele / WPG	Planname		Blatt-Nr.
Freigegeben	07.07.2023	Ambs / bayernets	WK5100_GP_TP_TGa		049

Geobasisdaten: Bayerische Vermessungsverwaltung

Anschluss-Blatt-Nr.: 50

Anschluss-Blatt-Nr.: 48

622_WK5100_GP_TP_TGVZ_230709.dwg

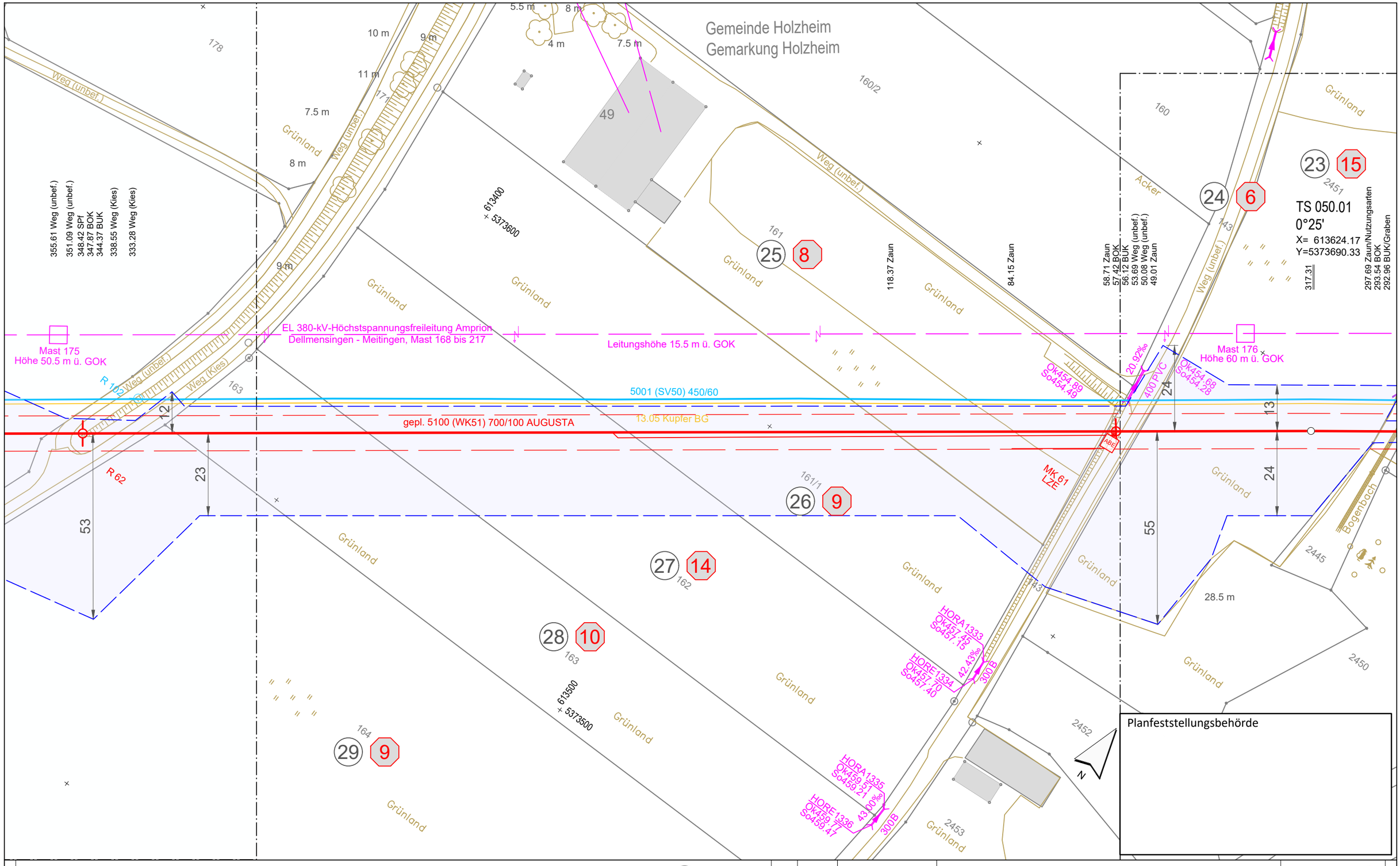

Legende (themenbezogene Auswahl zum vorliegenden Plan; weitere Verwendungen gemäß Symbol-/ Zeichenverzeichnis):

- Gemarkung
- Flurstücks-Grenze
- Topografie
- Fremdleitungen
- Bestand Gas bayernets
- Gastransportleitung geplant
- KKS-Anlagen geplant
- Schutzstreifen (dingliche Sicherung)
- TS-Punkt mit Nr., Winkel u. Koordinate
- Kilometrierung km 00+00
- Grundstücks-Ordnungsnummer
- Eigentümer-Schlüsselnummer
- Schilderpfahl (SPf)
- Schilderpfahl mit Messkontakt (MK)
- Arbeitsstreifen

0 10 20 30 40 50 Meter

Anschluss-Blatt-Nr.: 51

Anschluss-Blatt-Nr.: 49

Rev.	Datum	Änderung

Geplante Gastransportleitung AUGUSTA von Wertingen nach Kötz
Planunterlagen zum Planfeststellungsverfahren (PF-V)

Plan zum Grundstücksverzeichnis Leitung

Leitung 5100 (WK51)
DN 700 MOP 100
Schutzstreifen 10 m

Weishaupt Planungen GmbH
Planung und Bauüberwachung

im Auftrag der bayernets energie transport systeme

Bundesland: Bayern | Regierungsbezirk: Schwaben | Landkreis: Dillingen a.d.Donau

	Datum	Name	Format	Maßstab	Revision
Erstellt	07.07.2023	Döring; Hahn / WPG	DIN A3	1 : 1.000	0
Geprüft	07.07.2023	Thiele / WPG	Planname		Blatt-Nr.
Freigegeben	07.07.2023	Ambs / bayernets	WK5100_GP_TP_TGa_		050

Geobasisdaten: Bayerische Vermessungsverwaltung

622_WK5100_GP_TP_TGVZ_230709.dwg

Gemeinde Holzheim
Gemarkung Holzheim

Viehweidegraben
Acker
Grünland
Weg (unbef.)
Weg (Kies)
626.36 Weg (unbef.)
623.85 Weg (unbef.)
355.61 Weg (unbef.)
351.09 Weg (unbef.)
348.42 SPf
347.87 BOK
344.37 BUK
338.55 Weg (Kies)
333.28 Weg (Kies)
14 m
+ 613200
+ 5373500
+ 613300
+ 5373400

34 2
33 6
31 21
32 21
30 6
29 9
28 10

EL 380-kV-Höchstspannungsfreileitung Amprion
Dellmensingen - Meitingen, Mast 168 bis 217
Leitungshöhe 33.5 m ü. GOK
Mast 175
Höhe 50.5 m ü. GOK

5001 (SV50) 450/60
13.05 Kupfer BG
gepl. 5100 (WK51) 700/100 AUGUSTA

ABE
MK 63
LZE
R 102
R 62

19
8
9
32
24
12
23
53

Planfeststellungsbehörde

N

Legende (themenbezogene Auswahl zum vorliegenden Plan; weitere Verwendungen gemäß Symbol-/ Zeichenverzeichnis):

- Gemarkung
- Flurstücks-Grenze
- Topografie
- Fremdleitungen
- Bestand Gas bayernets
- Gastransportleitung geplant
- KKS-Anlagen geplant
- Schutzstreifen (dingliche Sicherung)
- TS-Punkt mit Nr., Winkel u. Koordinate
- Kilometrierung: km 00+00
- Grundstücks-Ordnungsnummer: 32
- Eigentümer-Schlüsselnummer: 10
- Schilderpfahl (SPf)
- Schilderpfahl mit Messkontakt (MK)
- Arbeitsstreifen
- 0 10 20 30 40 50 Meter

Rev.	Datum	Änderung

Geplante Gastransportleitung AUGUSTA von Wertingen nach Kötz
Planunterlagen zum Planfeststellungsverfahren (PF-V)

Plan zum Grundstücksverzeichnis Leitung

Leitung 5100 (WK51)
DN 700 MOP 100
Schutzstreifen 10 m

Weishaupt Planungen GmbH
Planung und Bauüberwachung

im Auftrag der bayernets

Bundesland: Bayern | Regierungsbezirk: Schwaben | Landkreis: Dillingen a.d.Donau

	Datum	Name	Format	Maßstab	Revision
Erstellt	07.07.2023	Döring; Hahn / WPG	DIN A3	1 : 1.000	0
Geprüft	07.07.2023	Thiele / WPG	Planname		Blatt-Nr.
Freigegeben	07.07.2023	Ambs / bayernets	WK5100_GP_TP_TGa		051

Geobasisdaten: Bayerische Vermessungsverwaltung

Anschluss-Blatt-Nr.: 52

Anschluss-Blatt-Nr.: 50

622_WK5100_GP_TP_TGVZ_230709.dwg

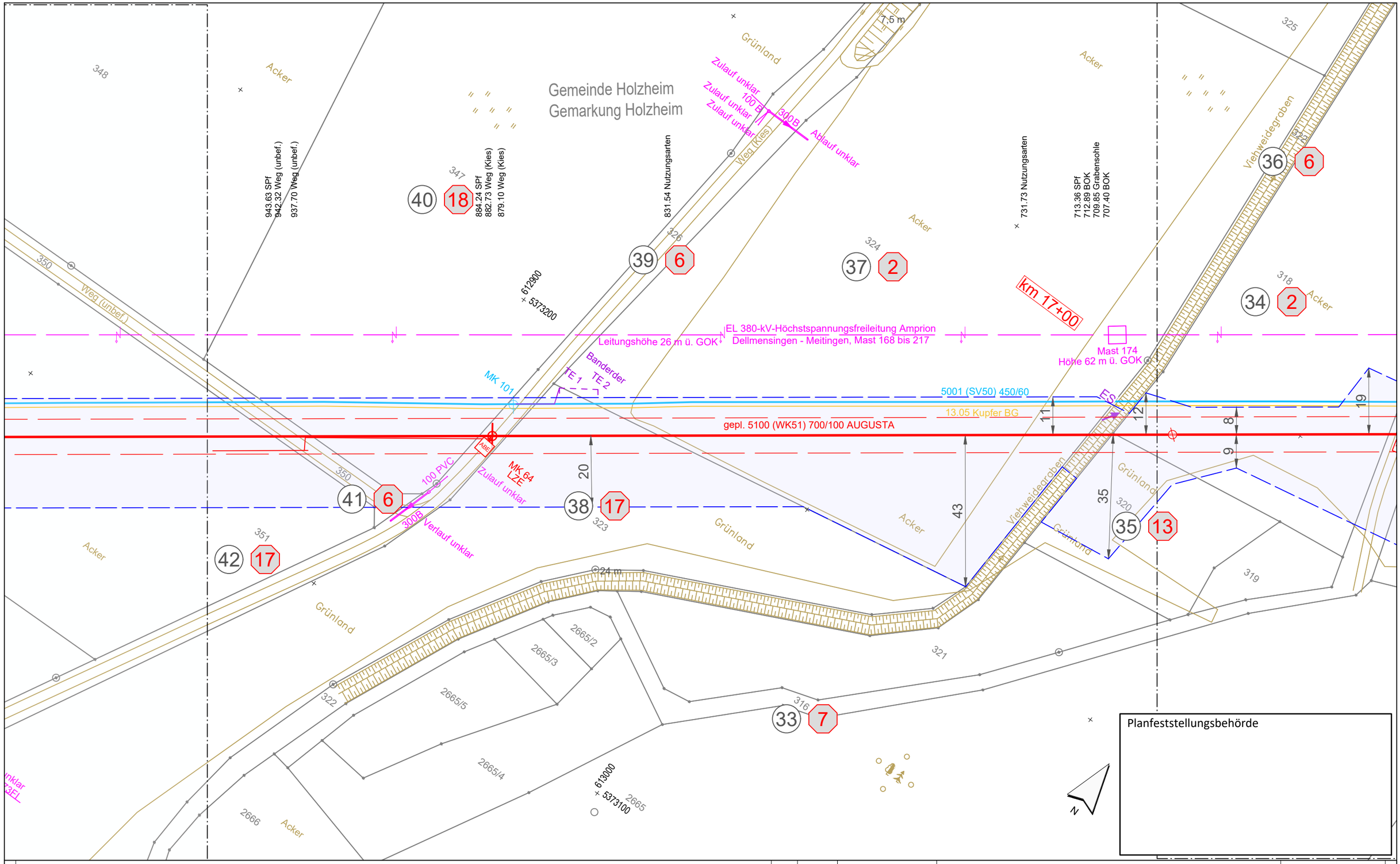

Legende (themenbezogene Auswahl zum vorliegenden Plan; weitere Verwendungen gemäß Symbol-/ Zeichenverzeichnis):

- Gemarkung
- Flurstücks-Grenze
- Topografie
- Fremdleitungen
- Bestand Gas bayernets
- Gastransportleitung geplant
- KKS-Anlagen geplant
- Schutzstreifen (dingliche Sicherung)
- TS-Punkt mit Nr., Winkel u. Koordinate
- Kilometrierung km 00+00
- Grundstücks-Ordnungsnummer 32
- Eigentümer-Schlüsselnummer 10
- Schilderpfahl (SPf)
- Schilderpfahl mit Messkontakt (MK)
- Arbeitsstreifen

0 10 20 30 40 50 Meter

Rev.	Datum	Änderung

Geplante Gastransportleitung AUGUSTA von Wertingen nach Kötz
Planunterlagen zum Planfeststellungsverfahren (PF-V)

Plan zum Grundstücksverzeichnis Leitung

Leitung 5100 (WK51)
DN 700 MOP 100
Schutzstreifen 10 m

Weishaupt Planungen GmbH
Planung und Bauüberwachung

im Auftrag der bayernets

Bundesland: Bayern | Regierungsbezirk: Schwaben | Landkreis: Dillingen a.d.Donau

	Datum	Name	Format	Maßstab	Revision
Erstellt	07.07.2023	Döring; Hahn / WPG	DIN A3	1 : 1.000	0
Geprüft	07.07.2023	Thiele / WPG	Planname		Blatt-Nr.
Freigegeben	07.07.2023	Ambs / bayernets	WK5100_GP_TP_TGa		052

Geobasisdaten: Bayerische Vermessungsverwaltung

Anschluss-Blatt-Nr.: 53

Anschluss-Blatt-Nr.: 51

622_WK5100_GP_TP_TGVZ_230709.dwg

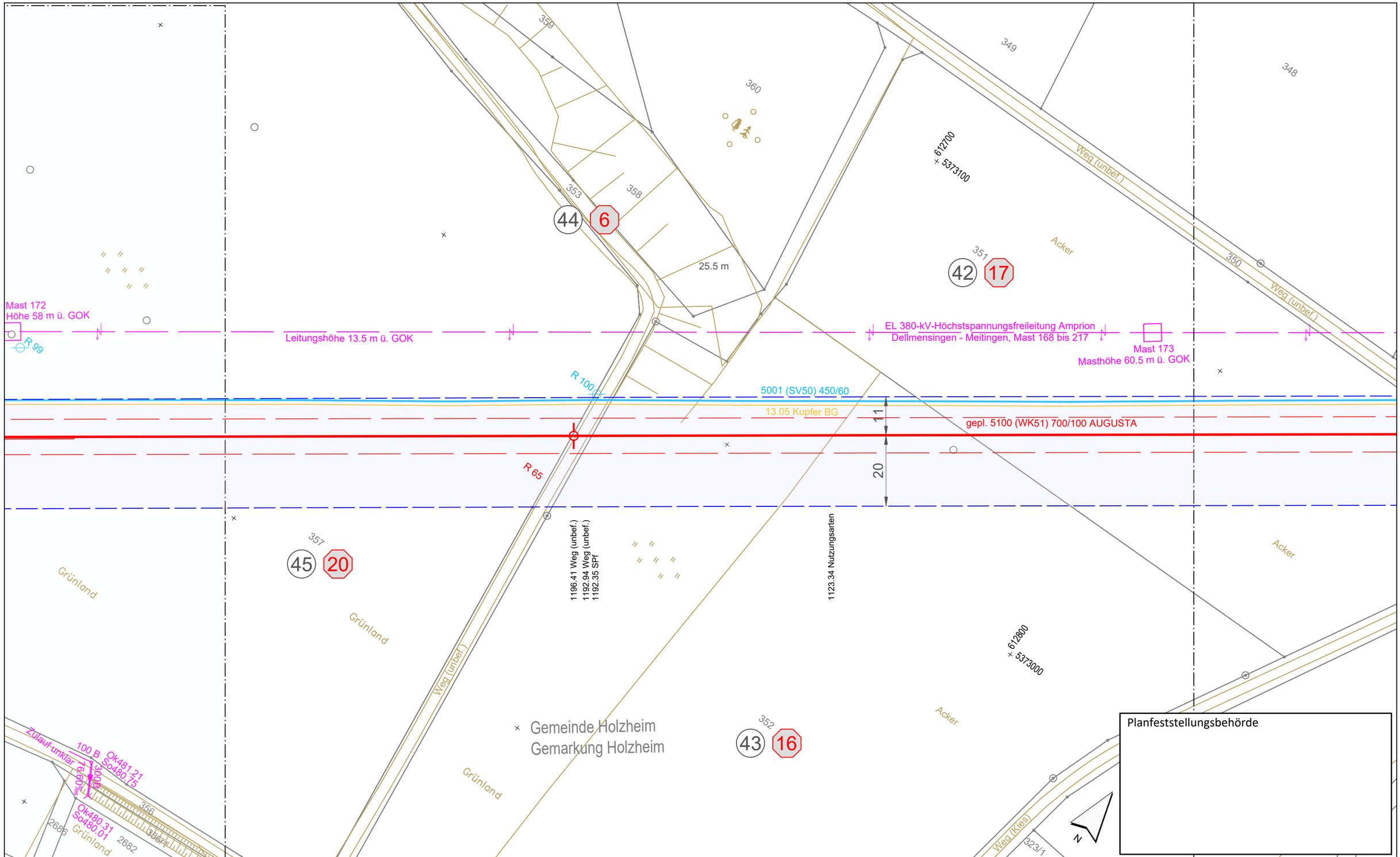

Legende (themenbezogene Auswahl zum vorliegenden Plan; weitere Verwendungen gemäß Symbol-/ Zeichenverzeichnis):

- Gemarkung
- Flurstücks-Grenze
- Topografie
- Fremdleitungen
- Bestand Gas bayernets
- Gastransportleitung geplant
- KKS-Anlagen geplant
- Schutzstreifen (dingliche Sicherung)
- TS-Punkt mit Nr., Winkel u. Koordinate
- Kilometrierung km 00+00
- Grundstücks-Ordnungsnummer 32
- Eigentümer-Schlüsselnummer 10
- Schilderpfahl (SPf)
- Schilderpfahl mit Messkontakt (MK)
- Arbeitsstreifen

0 10 20 30 40 50 Meter

Anschluss-Blatt-Nr.: 54

Anschluss-Blatt-Nr.: 52

Rev.	Datum	Änderung

Geplante Gastransportleitung AUGUSTA von Wertingen nach Kötz
Planunterlagen zum Planfeststellungsverfahren (PF-V)

Plan zum Grundstücksverzeichnis Leitung
Leitung 5100 (WK51)
DN 700 MOP 100
Schutzstreifen 10 m

Weishaupt Planungen GmbH
Planung und Bauüberwachung

im Auftrag der bayernets

Bundesland: Bayern	Regierungsbezirk: Schwaben	Landkreis: Dillingen a.d.Donau			
	Datum	Name	Format	Maßstab	Revision
Erstellt	07.07.2023	Döring; Hahn / WPG	DIN A3	1 : 1.000	0
Geprüft	07.07.2023	Thiele / WPG	Planname		Blatt-Nr.
Freigegeben	07.07.2023	Ambs / bayernets	WK5100_GP_TP_TGa		053

Geobasisdaten: Bayerische Vermessungsverwaltung

622_WK5100_GP_TP_TGVZ_230709.dwg

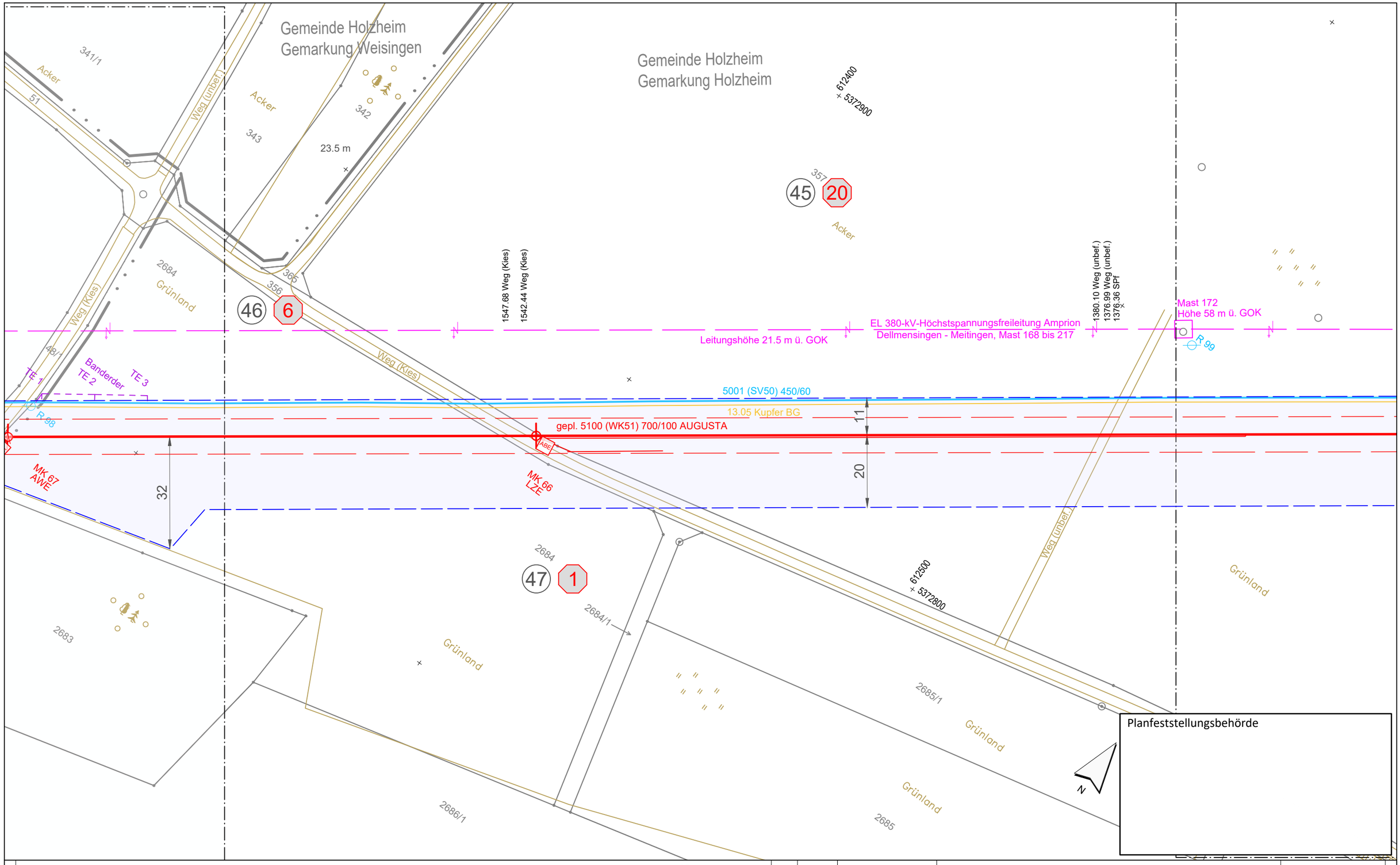

Anschluss-Blatt-Nr.: 55

Legende (themenbezogene Auswahl zum vorliegenden Plan; weitere Verwendungen gemäß Symbol-/ Zeichenverzeichnis):

- Gemarkung
- Flurstücks-Grenze
- Topografie
- Fremdleitungen
- Bestand Gas bayernets
- Gastransportleitung geplant
- KKS-Anlagen geplant
- Schutzstreifen (dingliche Sicherung)
- TS-Punkt mit Nr., Winkel u. Koordinate
- Kilometrierung km 00+00
- Grundstücks-Ordnungsnummer 32
- Eigentümer-Schlüsselnummer 10
- Schilderpfahl (SPf)
- Schilderpfahl mit Messkontakt (MK)
- Arbeitsstreifen

0 10 20 30 40 50 Meter

Rev.	Datum	Änderung

Geplante Gastransportleitung AUGUSTA von Wertingen nach Kötz
Planunterlagen zum Planfeststellungsverfahren (PF-V)

Weishaupt Planungen GmbH
Planung und Bauüberwachung

im Auftrag der bayernets

Plan zum Grundstücksverzeichnis Leitung

Leitung 5100 (WK51)
DN 700 MOP 100
Schutzstreifen 10 m

Bundesland: Bayern | Regierungsbezirk: Schwaben | Landkreis: Dillingen a.d.Donau

	Datum	Name	Format	Maßstab	Revision
Erstellt	07.07.2023	Döring; Hahn / WPG	DIN A3	1 : 1.000	0
Geprüft	07.07.2023	Thiele / WPG	Planname		Blatt-Nr.
Freigegeben	07.07.2023	Ambs / bayernets	WK5100_GP_TP_TGa		054

Geobasisdaten: Bayerische Vermessungsverwaltung

Anschluss-Blatt-Nr.: 53

622_WK5100_GP_TP_TGVZ_230709.dwg

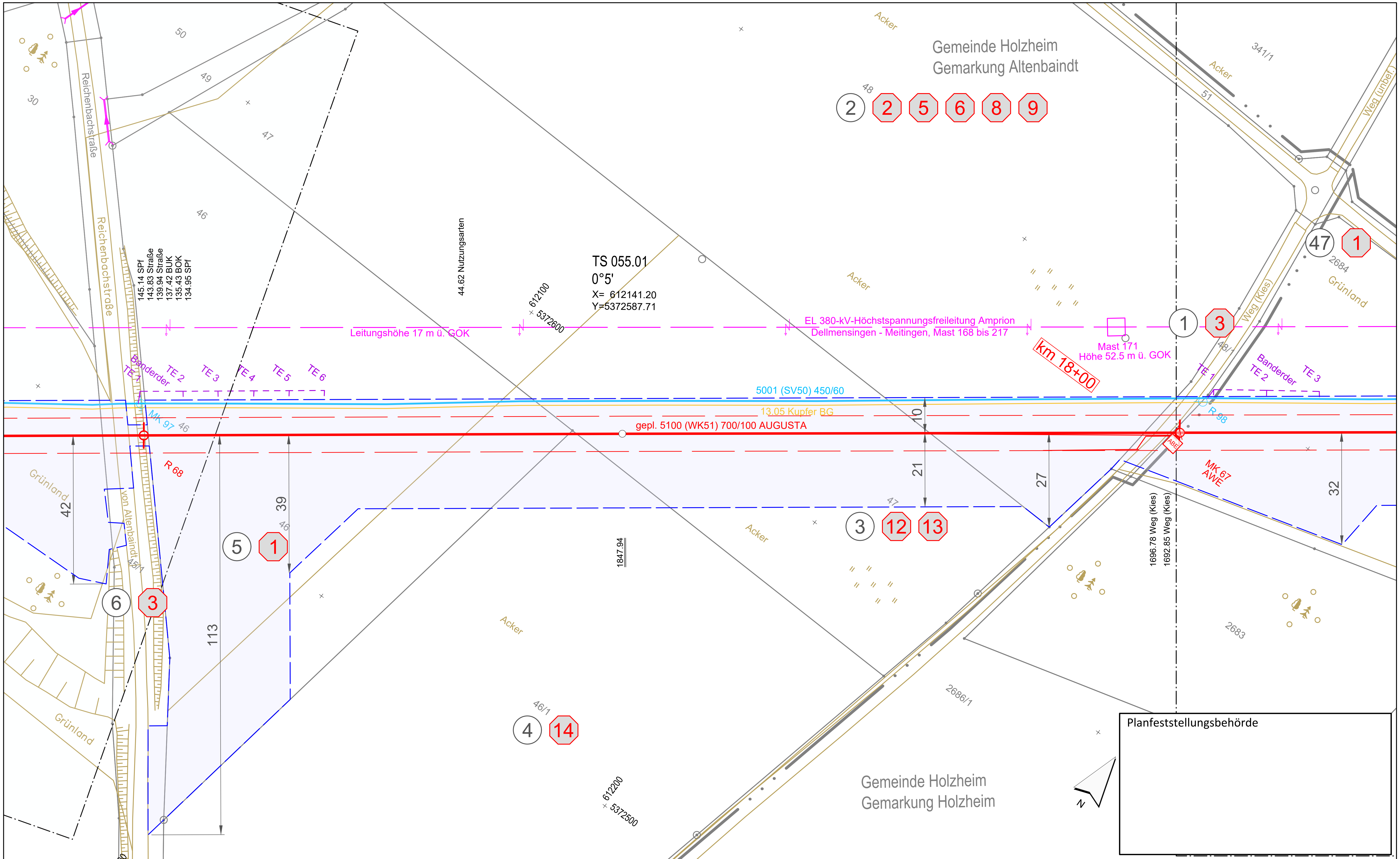

Legende (themenbezogene Auswahl zum vorliegenden Plan; weitere Verwendungen gemäß Symbol-/ Zeichenverzeichnis):

Gemarkung	Gastransportleitung geplant
Flurstücks-Grenze	KKS-Anlagen geplant
Topografie	Schutzstreifen (dingliche Sicherung)
Fremdleitungen	TS-Punkt mit Nr., Winkel u. Koordinate
Bestand Gas bayernets	Kilometrierung km 00+00

Grundstücks-Ordnungsnummer 32

Eigentümer-Schlüsselnummer 10

Schilderpfahl (SPf)

Schilderpfahl mit Messkontakt (MK)

Arbeitsstreifen

0 10 20 30 40 50 Meter

Rev.	Datum	Änderung

Geplante Gastransportleitung AUGUSTA von Wertingen nach Kötz
Planunterlagen zum Planfeststellungsverfahren (PF-V)

Plan zum Grundstücksverzeichnis Leitung

Leitung 5100 (WK51)
DN 700 MOP 100
Schutzstreifen 10 m

Weishaupt Planungen GmbH – Planung und Bauüberwachung
im Auftrag der bayernets energie transport systeme

Bundesland: Bayern	Regierungsbezirk: Schwaben	Landkreis: Dillingen a.d.Donau			
	Datum	Name	Format	Maßstab	Revision
Erstellt	07.07.2023	Döring; Hahn / WPG	DIN A3	1 : 1.000	0
Geprüft	07.07.2023	Thiele / WPG	Planname		Blatt-Nr.
Freigegeben	07.07.2023	Ambs / bayernets	WK5100_GP_TP_TGa		055

Geobasisdaten: Bayerische Vermessungsverwaltung

Anschluss-Blatt-Nr.: 56

Anschluss-Blatt-Nr.: 54

622_WK5100_GP_TP_TGVZ_230709.dwg

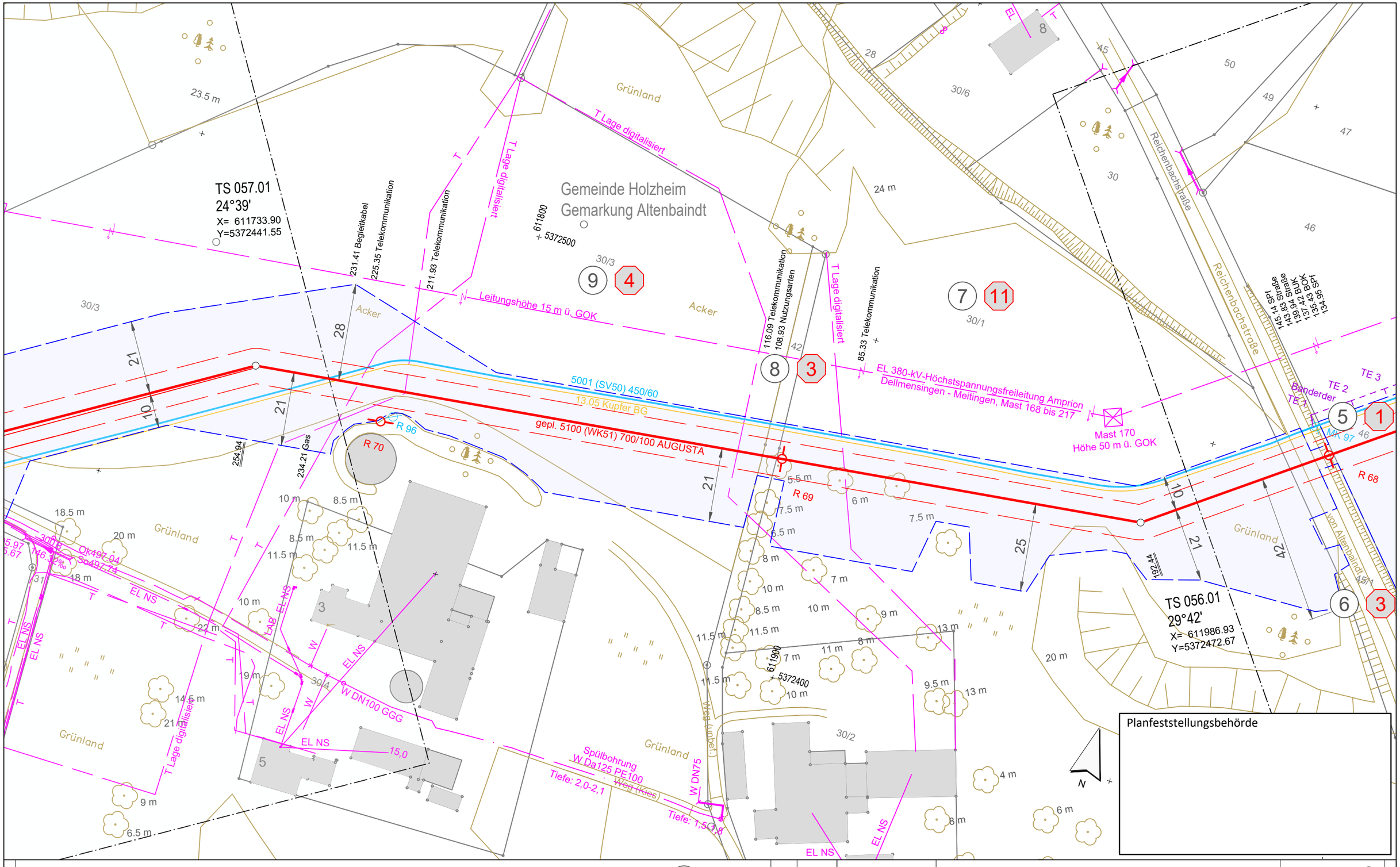

Legende (themenbezogene Auswahl zum vorliegenden Plan; weitere Verwendungen gemäß Symbol-/ Zeichenverzeichnis):

- Gemarkung
- Flurstücks-Grenze
- Topografie
- Fremdleitungen
- Bestand Gas bayernets
- Gastransportleitung geplant
- KKS-Anlagen geplant
- Schutzstreifen (dingliche Sicherung)
- TS-Punkt mit Nr., Winkel u. Koordinate
- Kilometrierung km 00+00
- Grundstücks-Ordnungsnummer 32
- Eigentümer-Schlüsselnummer 10
- Schilderpfahl (SPf)
- Schilderpfahl mit Messkontakt (MK)
- Arbeitsstreifen

0 10 20 30 40 50 Meter

Anschluss-Blatt-Nr.: 57

Anschluss-Blatt-Nr.: 55

Rev.	Datum	Änderung

Geplante Gastransportleitung AUGUSTA von Wertingen nach Kötz
Planunterlagen zum Planfeststellungsverfahren (PF-V)

Plan zum Grundstücksverzeichnis Leitung

Leitung 5100 (WK51)
DN 700 MOP 100
Schutzstreifen 10 m

Weishaupt Planungen GmbH
Planung und Bauüberwachung

im Auftrag der bayernets energie transport systeme

Bundesland: Bayern | Regierungsbezirk: Schwaben | Landkreis: Dillingen a.d.Donau

	Datum	Name	Format	Maßstab	Revision
Erstellt	07.07.2023	Döring; Hahn / WPG	DIN A3	1 : 1.000	0
Geprüft	07.07.2023	Thiele / WPG	Planname		Blatt-Nr.
Freigegeben	07.07.2023	Ambs / bayernets	WK5100_GP_TP_TGa		056

Geobasisdaten: Bayerische Vermessungsverwaltung

622_WK5100_GP_TP_TGVZ_230709.dwg

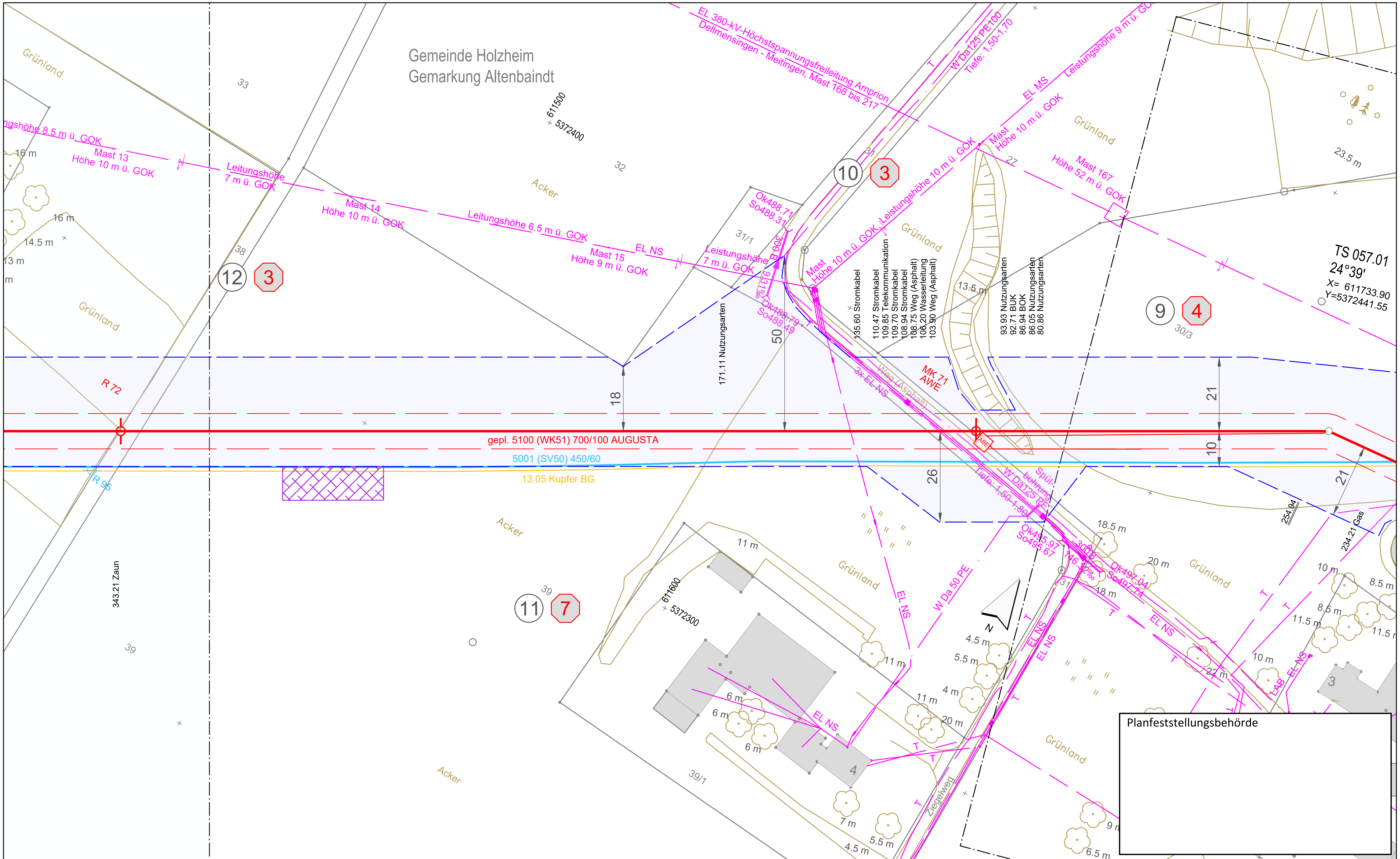

Legende (themenbezogene Auswahl zum vorliegenden Plan; weitere Verwendungen gemäß Symbol-/ Zeichenverzeichnis):

- Gemarkung
- Flurstücks-Grenze
- Topografie
- Fremdleitungen
- Bestand Gas bayernets
- Gastransportleitung geplant
- KKS-Anlagen geplant
- Schutzstreifen (dingliche Sicherung)
- TS-Punkt mit Nr., Winkel u. Koordinate
- Kilometrierung km 00+00
- Grundstücks-Ordnungsnummer 32
- Eigentümer-Schlüsselnummer 10
- Schilderpfahl (SPf)
- Schilderpfahl mit Messkontakt (MK)
- Arbeitsstreifen

0 10 20 30 40 50 Meter

Anschluss-Blatt-Nr.: 58

Anschluss-Blatt-Nr.: 56

Rev.	Datum	Änderung

Geplante Gastransportleitung AUGUSTA von Wertingen nach Kötz
Planunterlagen zum Planfeststellungsverfahren (PF-V)

Plan zum Grundstücksverzeichnis Leitung

Leitung 5100 (WK51)
DN 700 MOP 100
Schutzstreifen 10 m

Weishaupt Planungen GmbH – Planung und Bauüberwachung
im Auftrag der bayernets – energie transport systeme

Bundesland: Bayern	Regierungsbezirk: Schwaben	Landkreis: Dillingen a.d.Donau			
	Datum	Name	Format	Maßstab	Revision
Erstellt	07.07.2023	Döring; Hahn / WPG	DIN A3	1 : 1.000	0
Geprüft	07.07.2023	Thiele / WPG	Planname		Blatt-Nr.
Freigegeben	07.07.2023	Ambs / bayernets	WK5100_GP_TP_TGa_057		

Geobasisdaten: Bayerische Vermessungsverwaltung

622_WK5100_GP_TP_TGVZ_230709.dwg

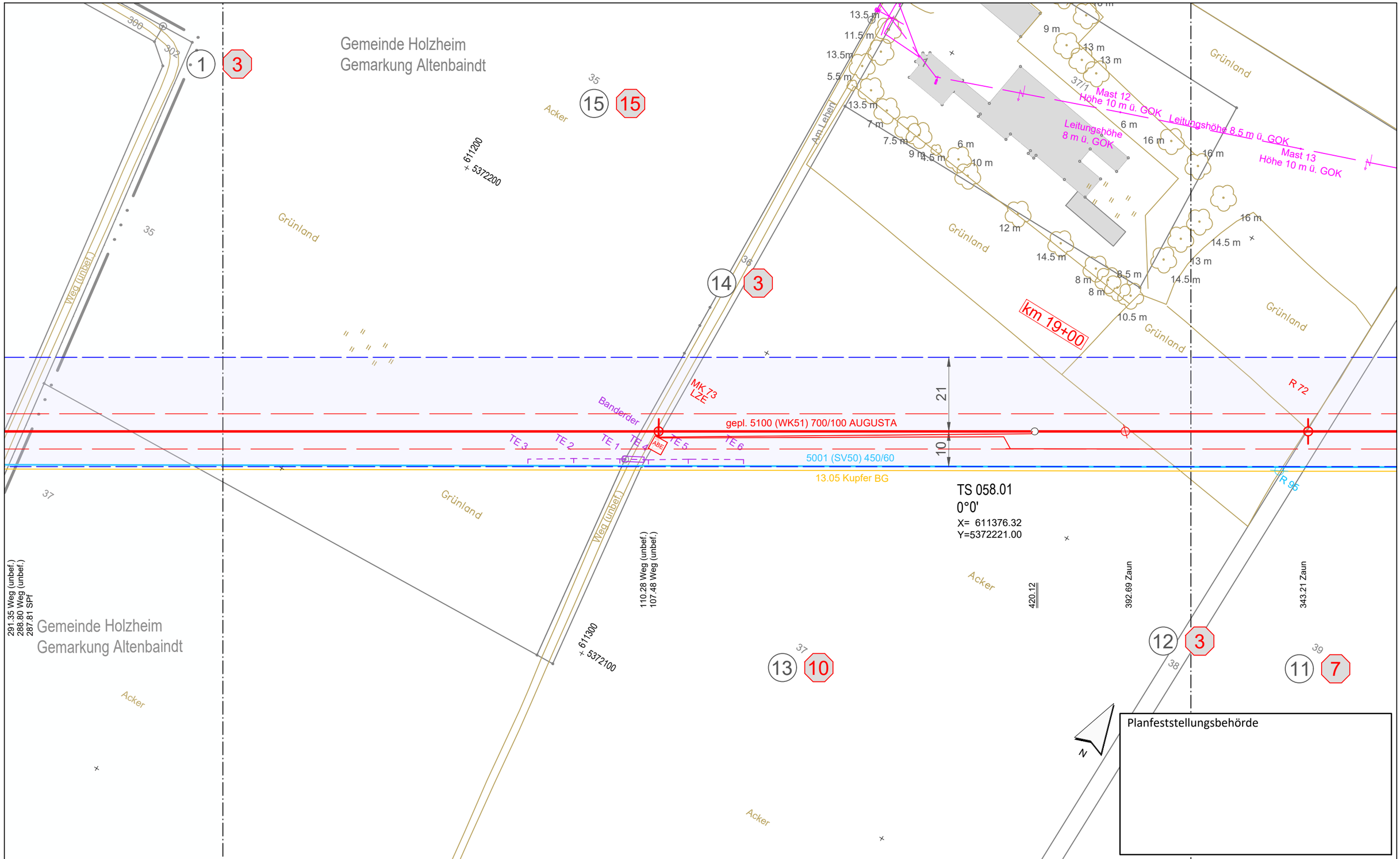

Anschluss-Blatt-Nr.: 59

Anschluss-Blatt-Nr.: 57

Legende (themenbezogene Auswahl zum vorliegenden Plan; weitere Verwendungen gemäß Symbol-/ Zeichenverzeichnis):

- Gemarkung
- Flurstücks-Grenze
- Topografie
- Fremdleitungen
- Bestand Gas bayernets
- Gastransportleitung geplant
- KKS-Anlagen geplant
- Schutzstreifen (dingliche Sicherung)
- TS-Punkt mit Nr., Winkel u. Koordinate
- Kilometrierung km 00+00
- Grundstücks-Ordnungsnummer 32
- Eigentümer-Schlüsselnummer 10
- Schilderpfahl (SPf)
- Schilderpfahl mit Messkontakt (MK)
- Arbeitsstreifen

0 10 20 30 40 50 Meter

Rev.	Datum	Änderung

Geplante Gastransportleitung AUGUSTA von Wertingen nach Kötz
Planunterlagen zum Planfeststellungsverfahren (PF-V)

Plan zum Grundstücksverzeichnis Leitung

Leitung 5100 (WK51)
DN 700 MOP 100
Schutzstreifen 10 m

Weishaupt Planungen GmbH
Planung und Bauüberwachung

im Auftrag der bayernets

Bundesland: Bayern | Regierungsbezirk: Schwaben | Landkreis: Dillingen a.d.Donau

	Datum	Name	Format	Maßstab	Revision
Erstellt	07.07.2023	Döring; Hahn / WPG	DIN A3	1 : 1.000	0
Geprüft	07.07.2023	Thiele / WPG	Planname		Blatt-Nr.
Freigegeben	07.07.2023	Ambs / bayernets	WK5100_GP_TP_TGa		058

Geobasisdaten: Bayerische Vermessungsverwaltung

622_WK5100_GP_TP_TGVZ_230709.dwg

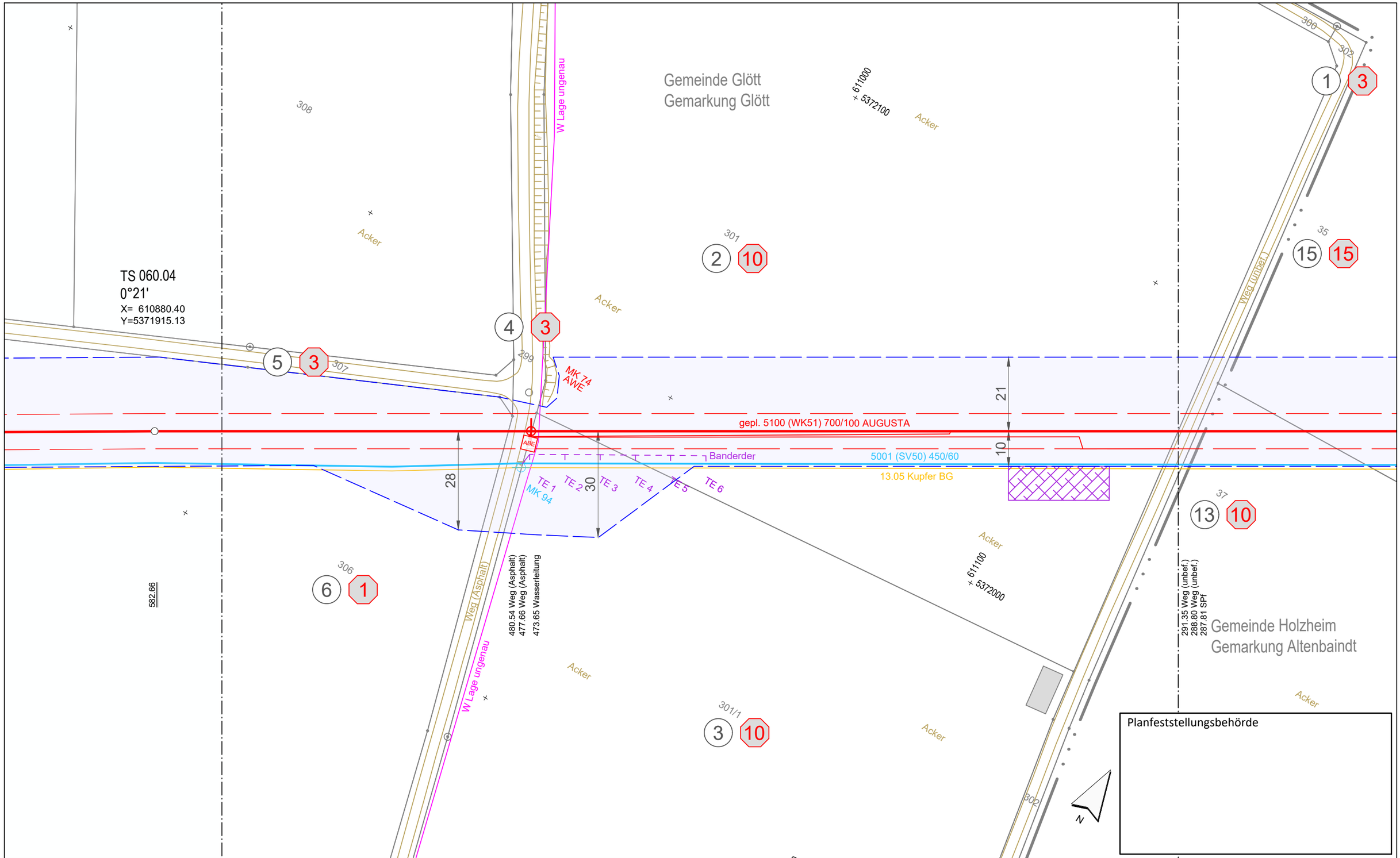

Anschluss-Blatt-Nr.: 60

Legende (themenbezogene Auswahl zum vorliegenden Plan; weitere Verwendungen gemäß Symbol-/ Zeichenverzeichnis):

- Gemarkung
- Flurstücks-Grenze
- Topografie
- Fremdleitungen
- Bestand Gas bayernets
- Gastransportleitung geplant
- KKS-Anlagen geplant
- Schutzstreifen (dingliche Sicherung)
- TS-Punkt mit Nr., Winkel u. Koordinate
- Kilometrierung km 00+00
- Grundstücks-Ordnungsnummer 32
- Eigentümer-Schlüsselnummer 10
- Schilderpfahl (SPf)
- Schilderpfahl mit Messkontakt (MK)
- Arbeitsstreifen

0 10 20 30 40 50 Meter

Rev.	Datum	Änderung

Geplante Gastransportleitung AUGUSTA von Wertingen nach Kötz
Planunterlagen zum Planfeststellungsverfahren (PF-V)

Plan zum Grundstücksverzeichnis Leitung

Leitung 5100 (WK51)
DN 700 MOP 100
Schutzstreifen 10 m

Weishaupt Planungen GmbH
Planung und Bauüberwachung

im Auftrag der bayernets

Bundesland: Bayern	Regierungsbezirk: Schwaben	Landkreis: Dillingen a.d.Donau			
	Datum	Name	Format	Maßstab	Revision
Erstellt	07.07.2023	Döring; Hahn / WPG	DIN A3	1 : 1.000	0
Geprüft	07.07.2023	Thiele / WPG	Planname		Blatt-Nr.
Freigegeben	07.07.2023	Ambs / bayernets	WK5100_GP_TP_TGa_		059

Geobasisdaten: Bayerische Vermessungsverwaltung

Anschluss-Blatt-Nr.: 58

622_WK5100_GP_TP_TGVZ_230709.dwg

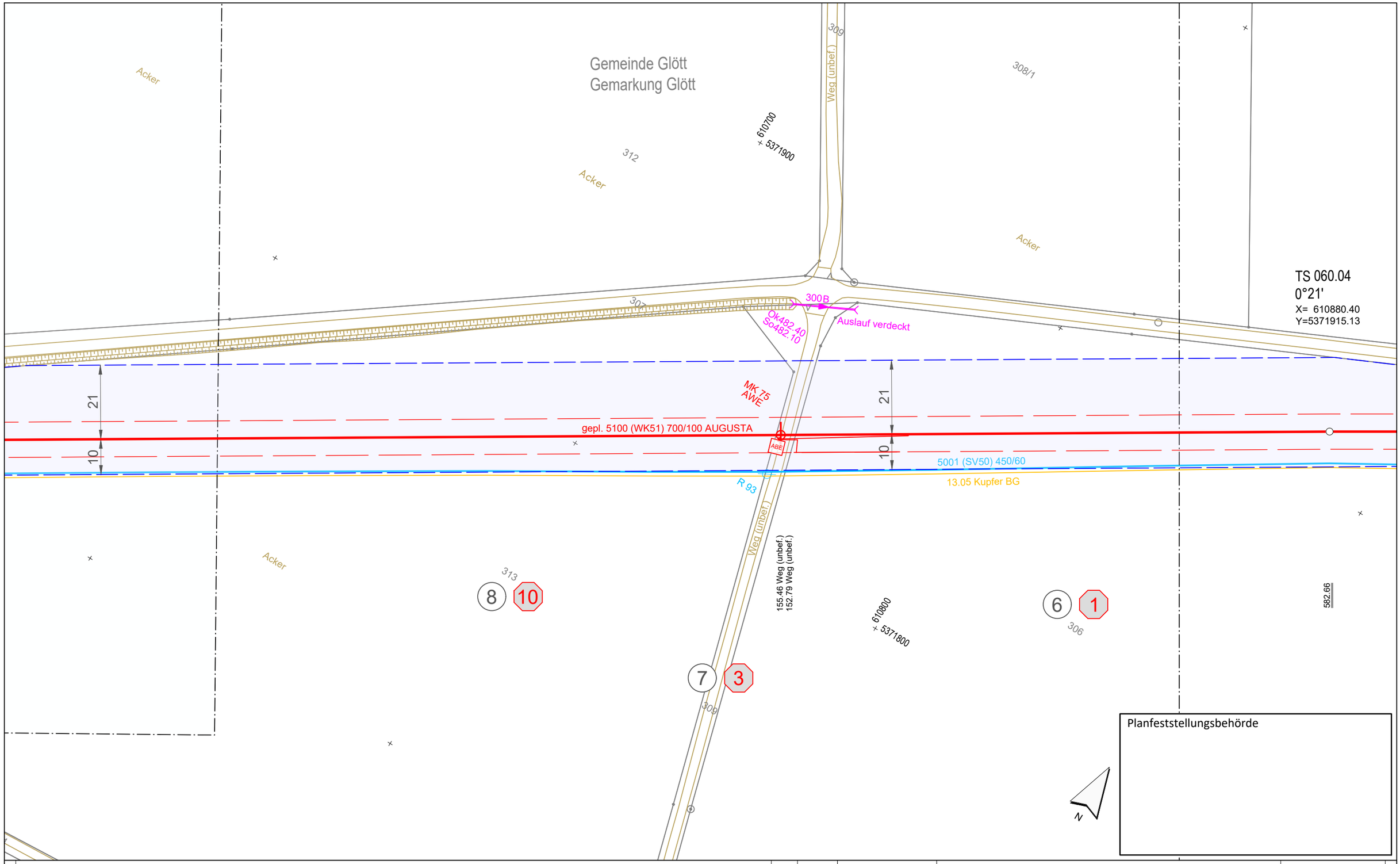

Legende (themenbezogene Auswahl zum vorliegenden Plan; weitere Verwendungen gemäß Symbol-/ Zeichenverzeichnis):

- Gemarkung
- Flurstücks-Grenze
- Topografie
- Fremdleitungen
- Bestand Gas bayernets
- Gastransportleitung geplant
- KKS-Anlagen geplant
- Schutzstreifen (dingliche Sicherung)
- TS-Punkt mit Nr., Winkel u. Koordinate
- Kilometrierung: km 00+00
- Grundstücks-Ordnungsnummer: 32
- Eigentümer-Schlüsselnummer: 10
- Schilderpfahl (SPf)
- Schilderpfahl mit Messkontakt (MK)
- Arbeitsstreifen

0 10 20 30 40 50 Meter

Rev.	Datum	Änderung

Geplante Gastransportleitung AUGUSTA von Wertingen nach Kötz
Planunterlagen zum Planfeststellungsverfahren (PF-V)

Plan zum Grundstücksverzeichnis Leitung

Leitung 5100 (WK51)
DN 700 MOP 100
Schutzstreifen 10 m

Weishaupt Planungen GmbH
Planung und Bauüberwachung

im Auftrag der bayernets energie transport systeme

Bundesland: Bayern | Regierungsbezirk: Schwaben | Landkreis: Dillingen a.d.Donau

	Datum	Name	Format	Maßstab	Revision
Erstellt	07.07.2023	Döring; Hahn / WPG	DIN A3	1 : 1.000	0
Geprüft	07.07.2023	Thiele / WPG	Planname		Blatt-Nr.
Freigegeben	07.07.2023	Ambs / bayernets	WK5100_GP_TP_TGa_		060

Geobasisdaten: Bayerische Vermessungsverwaltung

Anschluss-Blatt-Nr.: 61

Anschluss-Blatt-Nr.: 59

622_WK5100_GP_TP_TGVZ_230709.dwg

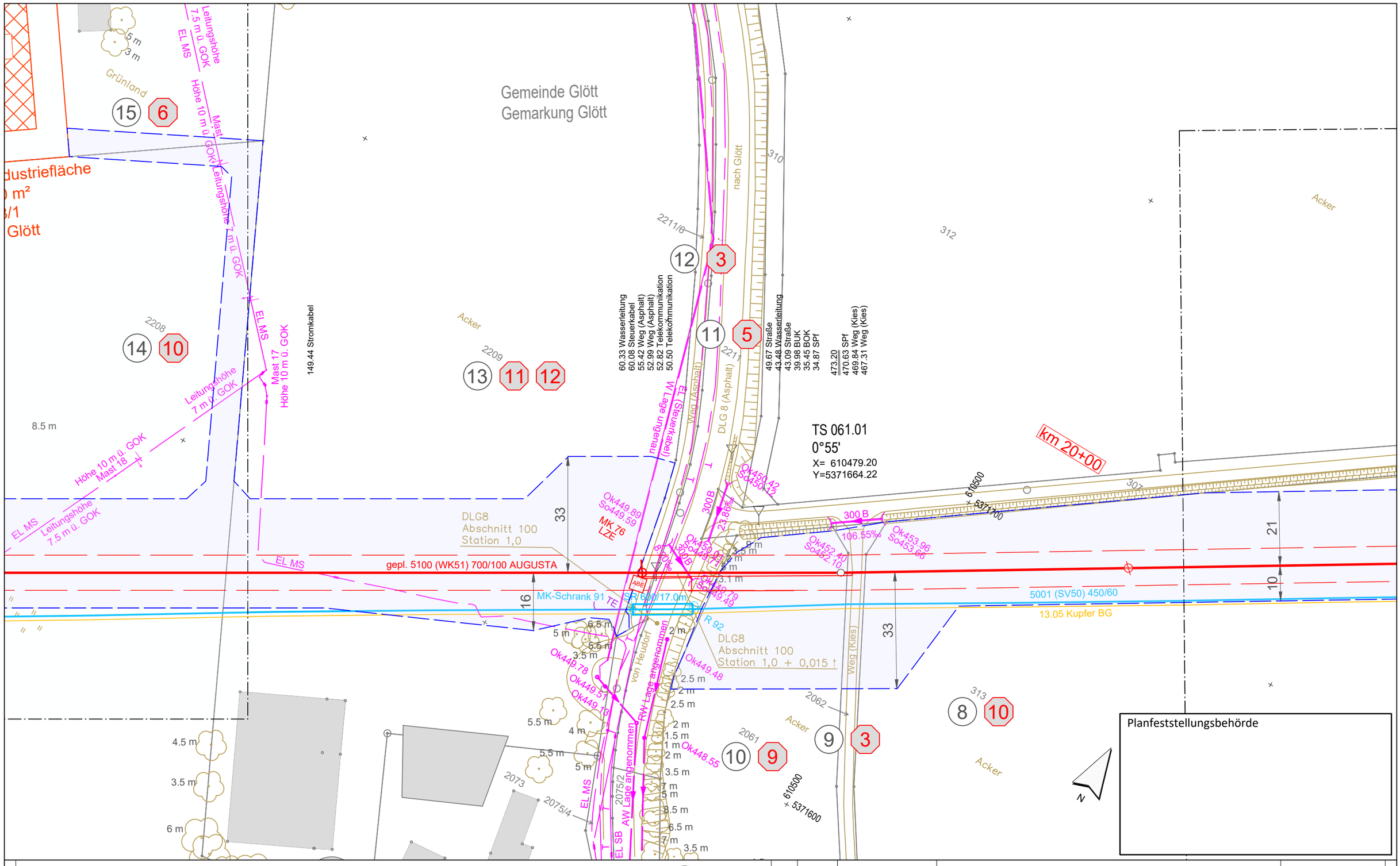

Legende (themenbezogene Auswahl zum vorliegenden Plan; weitere Verwendungen gemäß Symbol-/ Zeichenverzeichnis):

- Gemarkung
- Flurstücks-Grenze
- Topografie
- Fremdleitungen
- Bestand Gas bayernets
- Gastransportleitung geplant
- KKS-Anlagen geplant
- Schutzstreifen (dingliche Sicherung)
- TS-Punkt mit Nr., Winkel u. Koordinate
- Kilometrierung km 00+00
- Grundstücks-Ordnungsnummer 32
- Eigentümer-Schlüsselnummer 10
- Schilderpfahl (SPf)
- Schilderpfahl mit Messkontakt (MK)
- Arbeitsstreifen

0 10 20 30 40 50 Meter

Anschluss-Blatt-Nr.: 62

Anschluss-Blatt-Nr.: 60

Rev.	Datum	Änderung

Geplante Gastransportleitung AUGUSTA von Wertingen nach Kötz
Planunterlagen zum Planfeststellungsverfahren (PF-V)

Plan zum Grundstücksverzeichnis Leitung

Leitung 5100 (WK51)
DN 700 MOP 100
Schutzstreifen 10 m

Weishaupt Planungen GmbH
Planung und Bauüberwachung

im Auftrag der bayernets energie transport systeme

Bundesland: Bayern | Regierungsbezirk: Schwaben | Landkreis: Dillingen a.d.Donau

	Datum	Name	Format	Maßstab	Revision
Erstellt	07.07.2023	Döring; Hahn / WPG	DIN A3	1 : 1.000	0
Geprüft	07.07.2023	Thiele / WPG	Planname		Blatt-Nr.
Freigegeben	07.07.2023	Ambs / bayernets	WK5100_GP_TP_TGa_		061

Geobasisdaten: Bayerische Vermessungsverwaltung

622_WK5100_GP_TP_TGVZ_230709.dwg

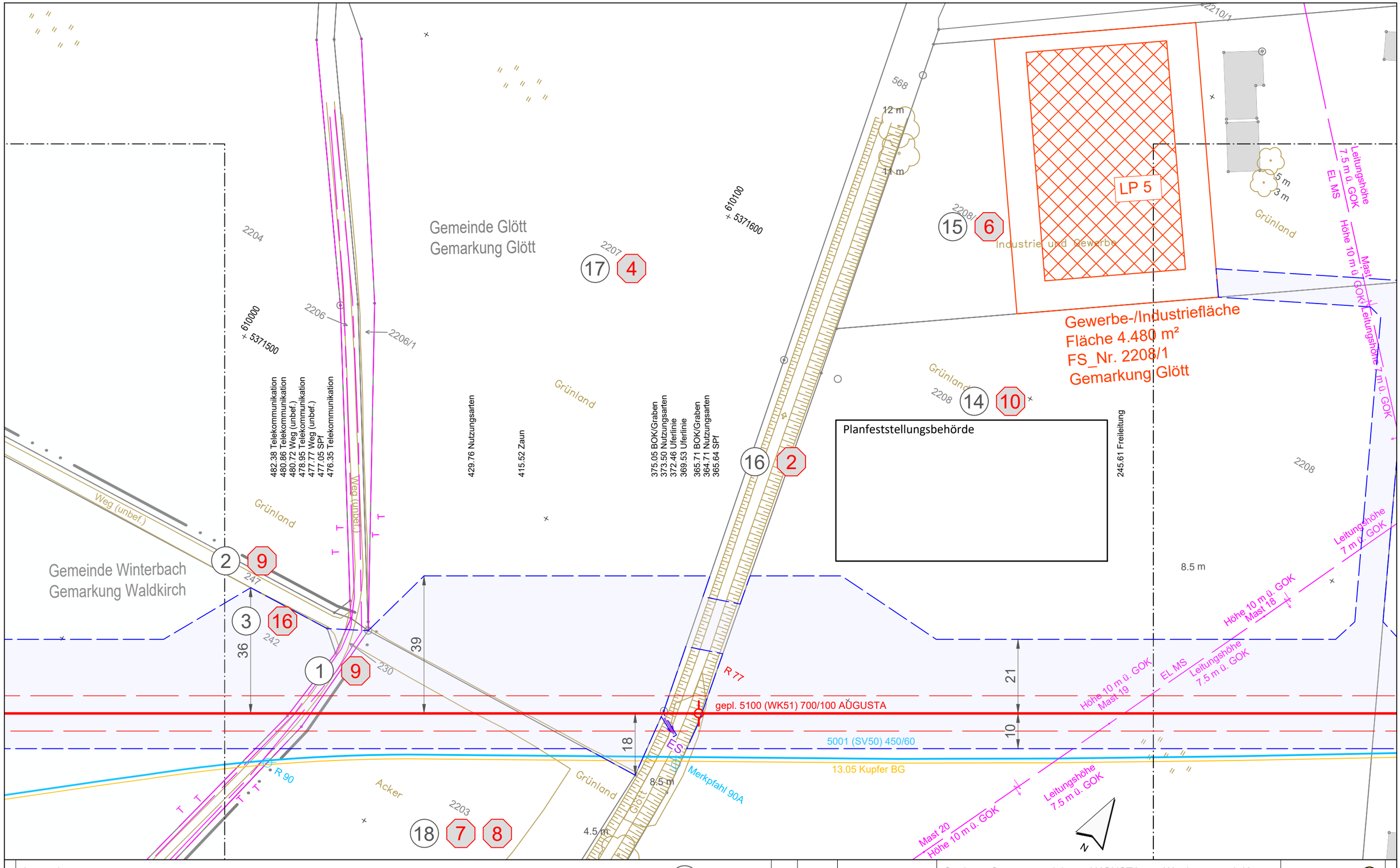

Anschluss-Blatt-Nr.: 63

Anschluss-Blatt-Nr.: 61

Legende (themenbezogene Auswahl zum vorliegenden Plan; weitere Verwendungen gemäß Symbol-/ Zeichenverzeichnis):

- Gemarkung
- Flurstücks-Grenze
- Topografie
- Fremdleitungen
- Bestand Gas bayernets
- Gastransportleitung geplant
- KKS-Anlagen geplant
- Schutzstreifen (dingliche Sicherung)
- TS-Punkt mit Nr., Winkel u. Koordinate
- Kilometrierung km 00+00
- Grundstücks-Ordnungsnummer 32
- Eigentümer-Schlüsselnummer 10
- Schilderpfahl (SPf)
- Schilderpfahl mit Messkontakt (MK)
- Arbeitsstreifen

0 10 20 30 40 50 Meter

Rev.	Datum	Änderung

Geplante Gastransportleitung AUGUSTA von Wertingen nach Kötz
Planunterlagen zum Planfeststellungsverfahren (PF-V)

Plan zum Grundstücksverzeichnis Leitung

Leitung 5100 (WK51)
DN 700 MOP 100
Schutzstreifen 10 m

Weishaupt Planungen GmbH
Planung und Bauüberwachung

im Auftrag der bayernets energie transport systeme

Bundesland: Bayern | Regierungsbezirk: Schwaben | Landkreis: Dillingen a.d.Donau, Günzburg

	Datum	Name	Format	Maßstab	Revision
Erstellt	07.07.2023	Döring; Hahn / WPG	DIN A3	1 : 1.000	0
Geprüft	07.07.2023	Thiele / WPG	Planname		Blatt-Nr.
Freigegeben	07.07.2023	Ambs / bayernets	WK5100_GP_TP_TGa_062		

Geobasisdaten: Bayerische Vermessungsverwaltung

622_WK5100_GP_TP_TGVZ_230709.dwg

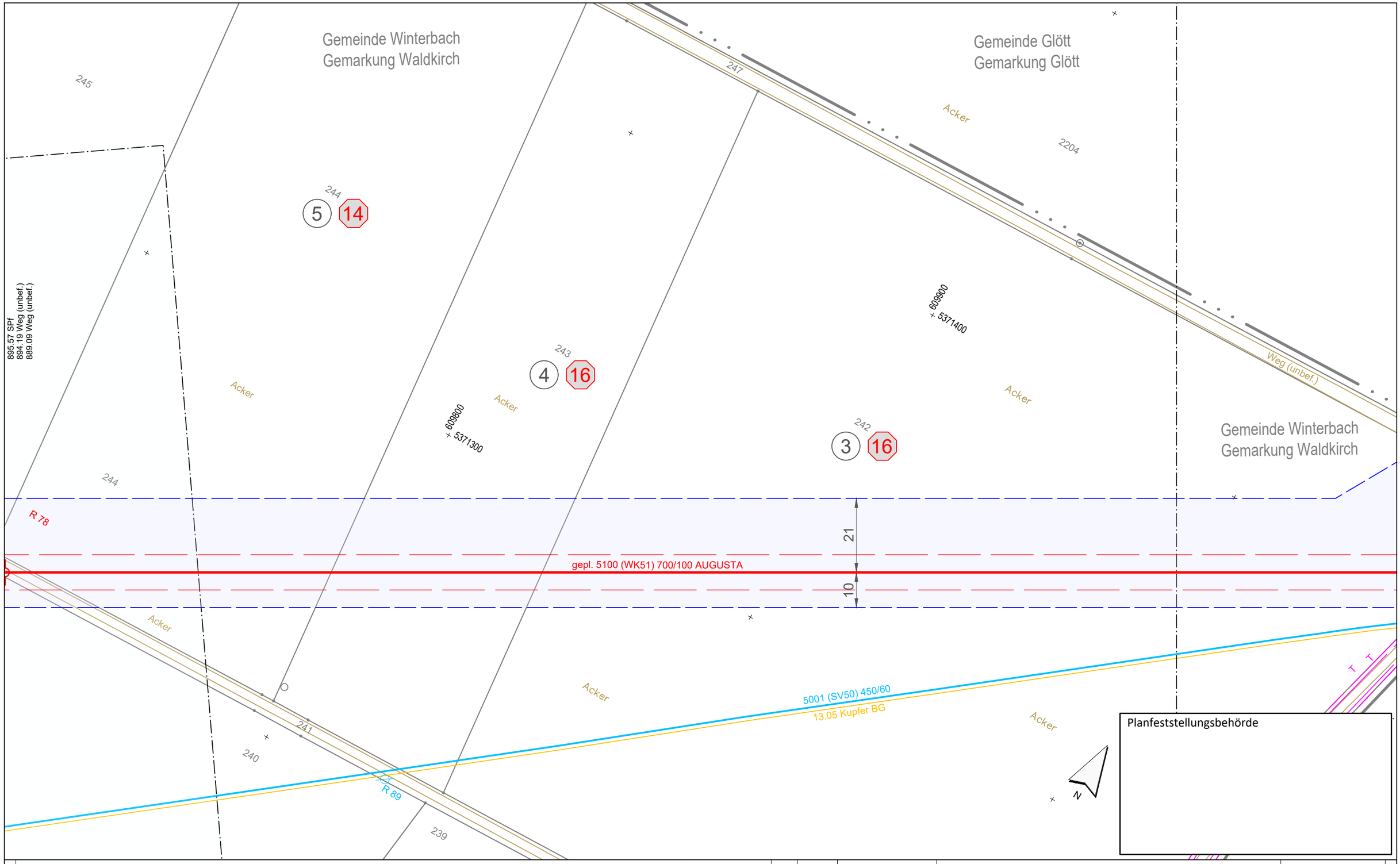

Legende (themenbezogene Auswahl zum vorliegenden Plan; weitere Verwendungen gemäß Symbol-/ Zeichenverzeichnis):

Gemarkung		Gastransportleitung geplant	
Flurstücks-Grenze		KKS-Anlagen geplant	
Topografie		Schutzstreifen (dingliche Sicherung)	
Fremdleitungen		TS-Punkt mit Nr., Winkel u. Koordinate	
Bestand Gas bayernets		Kilometrierung	km 00+00

Grundstücks-Ordnungsnummer 32

Eigentümer-Schlüsselnummer 10

Schilderpfahl (SPf)

Schilderpfahl mit Messkontakt (MK)

Arbeitsstreifen

0 10 20 30 40 50 Meter

Rev.	Datum	Änderung

Geplante Gastransportleitung AUGUSTA von Wertingen nach Kötz
Planunterlagen zum Planfeststellungsverfahren (PF-V)

Plan zum Grundstücksverzeichnis Leitung

Leitung 5100 (WK51)
DN 700 MOP 100
Schutzstreifen 10 m

Weishaupt Planungen GmbH
Planung und Bauüberwachung

im Auftrag der bayernets energie transport systeme

Bundesland: Bayern | Regierungsbezirk: Schwaben | Landkreis: Dillingen a.d.Donau, Günzburg

	Datum	Name	Format	Maßstab	Revision
Erstellt	07.07.2023	Döring; Hahn / WPG	DIN A3	1 : 1.000	0
Geprüft	07.07.2023	Thiele / WPG	Planname		Blatt-Nr.
Freigegeben	07.07.2023	Ambs / bayernets	WK5100_GP_TP_TGa_		063

Geobasisdaten: Bayerische Vermessungsverwaltung

Anschluss-Blatt-Nr.: 64

Anschluss-Blatt-Nr.: 62

622_WK5100_GP_TP_TGVZ_230709.dwg

Gemeinde Winterbach
Gemarkung Waldkirch

TS 064.01
33°20'
X= 609551.59
Y=5371104.68

km 21+00

gepl. 5100 (WK51) 700/100 AUGUSTA

LWL-Anbindung
Querverbindung zur bestehenden Gasstation der SV50 Waldkirch

5001 (SV50) 450/60
13.05 Kupfer BG

Weiherbach

Waldkirch

Weg (Asphalt)

Weg (unbef.)

Acker

Grünland

Planfeststellungsbehörde

Legende (themenbezogene Auswahl zum vorliegenden Plan; weitere Verwendungen gemäß Symbol-/ Zeichenverzeichnis):

- Gemarkung
- Flurstücks-Grenze
- Topografie
- Fremdleitungen
- Bestand Gas bayernets
- Gastransportleitung geplant
- KKS-Anlagen geplant
- Schutzstreifen (dingliche Sicherung)
- TS-Punkt mit Nr., Winkel u. Koordinate
- Kilometrierung km 00+00
- Grundstücks-Ordnungsnummer 32
- Eigentümer-Schlüsselnummer 10
- Schilderpfahl (SPf)
- Schilderpfahl mit Messkontakt (MK)
- Arbeitsstreifen

0 10 20 30 40 50 Meter

Rev.	Datum	Änderung

Geplante Gastransportleitung AUGUSTA von Wertingen nach Kötz
Planunterlagen zum Planfeststellungsverfahren (PF-V)

Plan zum Grundstücksverzeichnis Leitung

Leitung 5100 (WK51)
DN 700 MOP 100
Schutzstreifen 10 m

Weishaupt Planungen GmbH Planung und Bauüberwachung

im Auftrag der bayernets energie transport systeme

Bundesland: Bayern | Regierungsbezirk: Schwaben | Landkreis: Günzburg

	Datum	Name	Format	Maßstab	Revision
Erstellt	07.07.2023	Döring; Hahn / WPG	DIN A3	1 : 1.000	0
Geprüft	07.07.2023	Thiele / WPG	Planname		Blatt-Nr.
Freigegeben	07.07.2023	Ambs / bayernets	WK5100_GP_TP_TGa		064

Geobasisdaten: Bayerische Vermessungsverwaltung

Anschluss-Blatt-Nr.: 65

Anschluss-Blatt-Nr.: 63

622_WK5100_GP_TP_TGVZ_230709.dwg

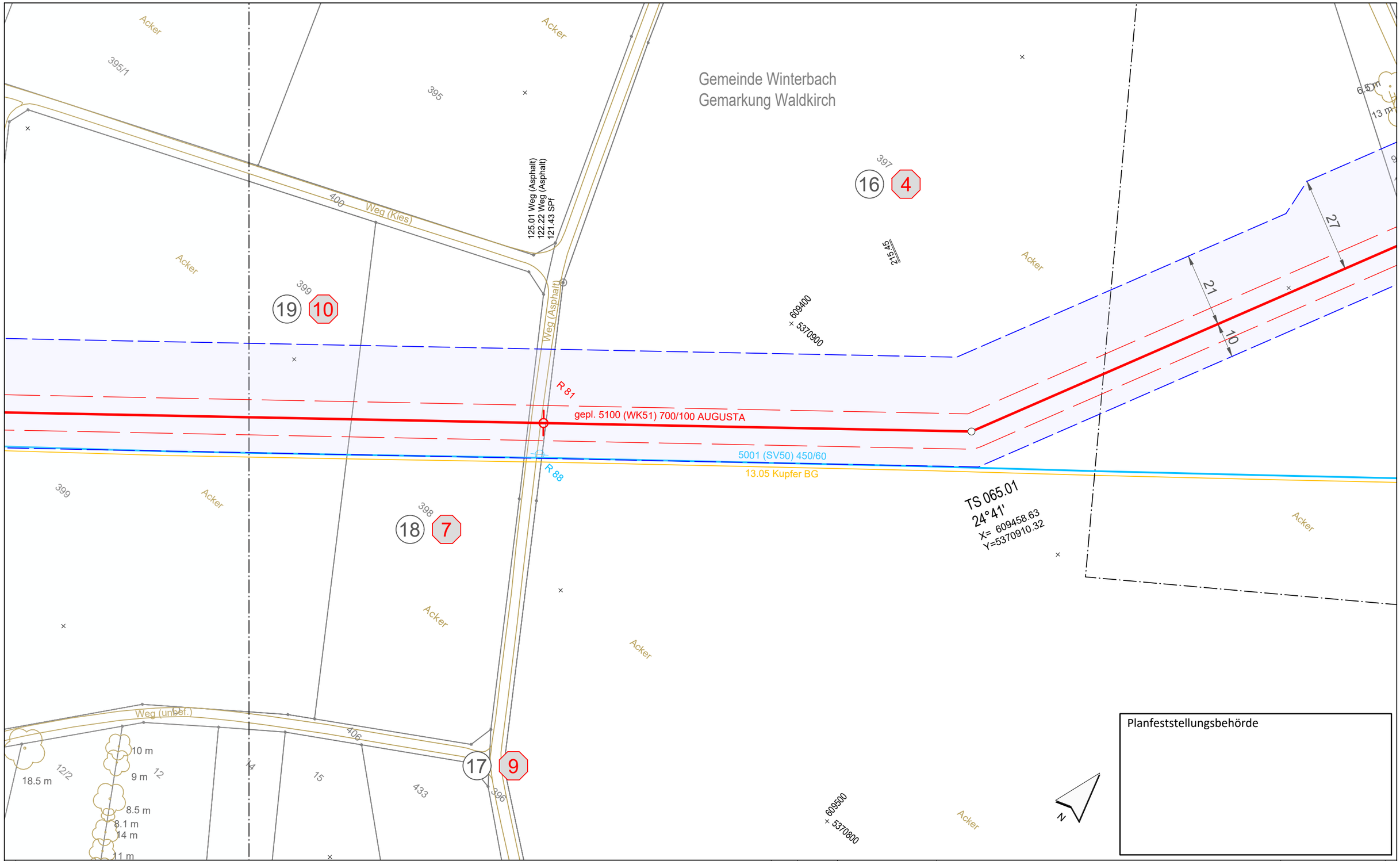

Planfeststellungsbehörde

Anschluss-Blatt-Nr.: 66

Legende (themenbezogene Auswahl zum vorliegenden Plan; weitere Verwendungen gemäß Symbol-/ Zeichenverzeichnis):

- Gemarkung
- Flurstücks-Grenze
- Topografie
- Fremdleitungen
- Bestand Gas bayernets
- Gastransportleitung geplant
- KKS-Anlagen geplant
- Schutzstreifen (dingliche Sicherung)
- TS-Punkt mit Nr., Winkel u. Koordinate
- Kilometrierung km 00+00
- Grundstücks-Ordnungsnummer 32
- Eigentümer-Schlüsselnummer 10
- Schilderpfahl (SPf)
- Schilderpfahl mit Messkontakt (MK)
- Arbeitsstreifen

0 10 20 30 40 50 Meter

Rev.	Datum	Änderung

Geplante Gastransportleitung AUGUSTA von Wertingen nach Kötz
Planunterlagen zum Planfeststellungsverfahren (PF-V)

Plan zum Grundstücksverzeichnis Leitung

Leitung 5100 (WK51)
DN 700 MOP 100
Schutzstreifen 10 m

Weishaupt Planungen GmbH
Planung und Bauüberwachung

im Auftrag der bayernets

Bundesland: Bayern	Regierungsbezirk: Schwaben	Landkreis: Günzburg			
	Datum	Name	Format	Maßstab	Revision
Erstellt	07.07.2023	Döring; Hahn / WPG	DIN A3	1 : 1.000	0
Geprüft	07.07.2023	Thiele / WPG	Planname		Blatt-Nr.
Freigegeben	07.07.2023	Ambs / bayernets	WK5100_GP_TP_TGa_		065

Geobasisdaten: Bayerische Vermessungsverwaltung

Anschluss-Blatt-Nr.: 64

622_WK5100_GP_TP_TGVZ_230709.dwg

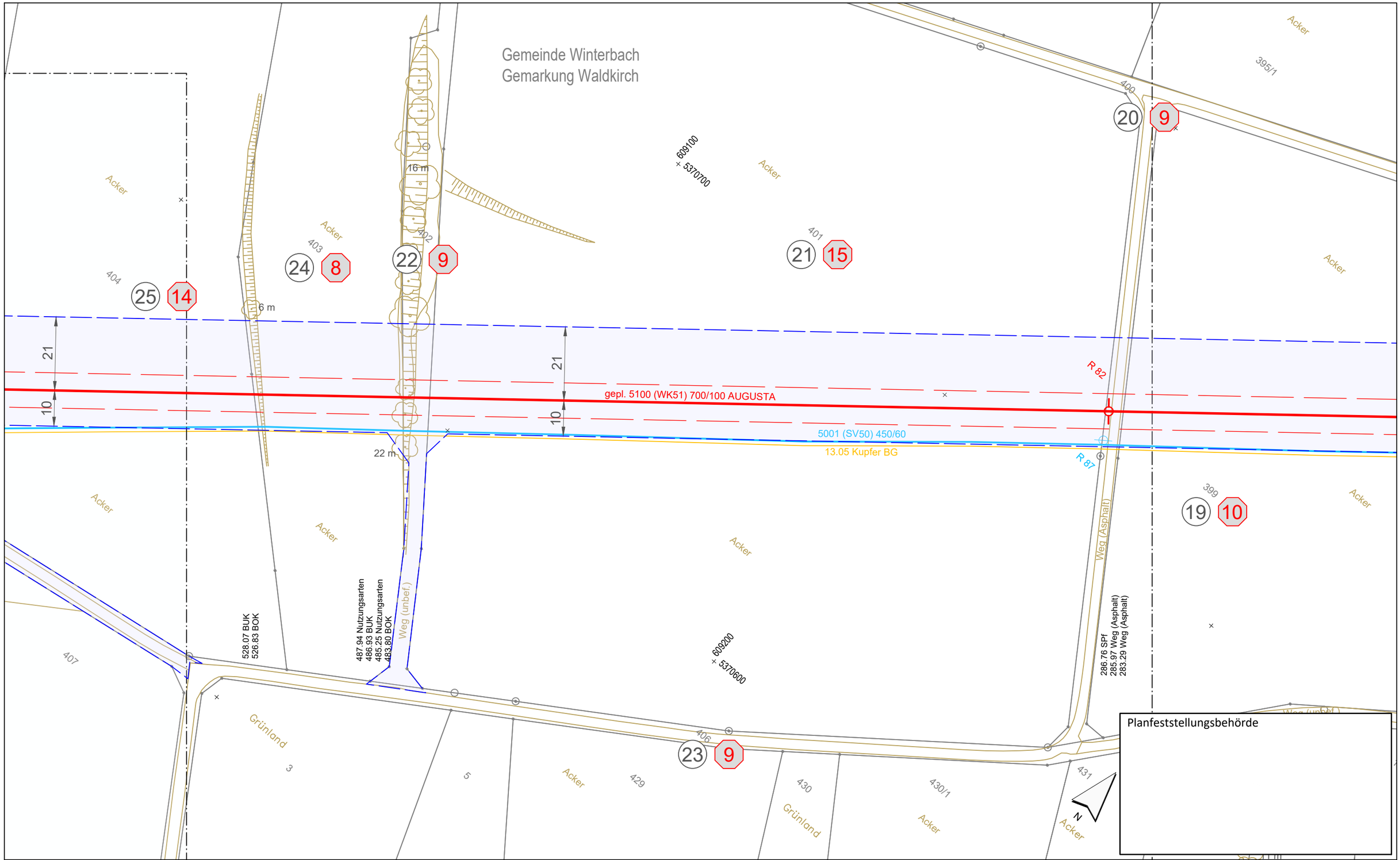

Legende (themenbezogene Auswahl zum vorliegenden Plan; weitere Verwendungen gemäß Symbol-/ Zeichenverzeichnis):

- Gemarkung
- Flurstücks-Grenze
- Topografie
- Fremdleitungen
- Bestand Gas bayernets
- Gastransportleitung geplant
- KKS-Anlagen geplant
- Schutzstreifen (dingliche Sicherung)
- TS-Punkt mit Nr., Winkel u. Koordinate
- Kilometrierung km 00+00
- Grundstücks-Ordnungsnummer 32
- Eigentümer-Schlüsselnummer 10
- Schilderpfahl (SPf)
- Schilderpfahl mit Messkontakt (MK)
- Arbeitsstreifen

0 10 20 30 40 50 Meter

Anschluss-Blatt-Nr.: 67

Anschluss-Blatt-Nr.: 65

Rev.	Datum	Änderung

Geplante Gastransportleitung AUGUSTA von Wertingen nach Kötz
Planunterlagen zum Planfeststellungsverfahren (PF-V)

Plan zum Grundstücksverzeichnis Leitung

Leitung 5100 (WK51)
DN 700 MOP 100
Schutzstreifen 10 m

Weishaupt Planungen GmbH
Planung und Bauüberwachung

im Auftrag der bayernets

Bundesland: Bayern | Regierungsbezirk: Schwaben | Landkreis: Günzburg

	Datum	Name	Format	Maßstab	Revision
Erstellt	07.07.2023	Döring; Hahn / WPG	DIN A3	1 : 1.000	0
Geprüft	07.07.2023	Thiele / WPG	Planname		Blatt-Nr.
Freigegeben	07.07.2023	Ambs / bayernets	WK5100_GP_TP_TGa_		066

Geobasisdaten: Bayerische Vermessungsverwaltung

622_WK5100_GP_TP_TGVZ_230709.dwg

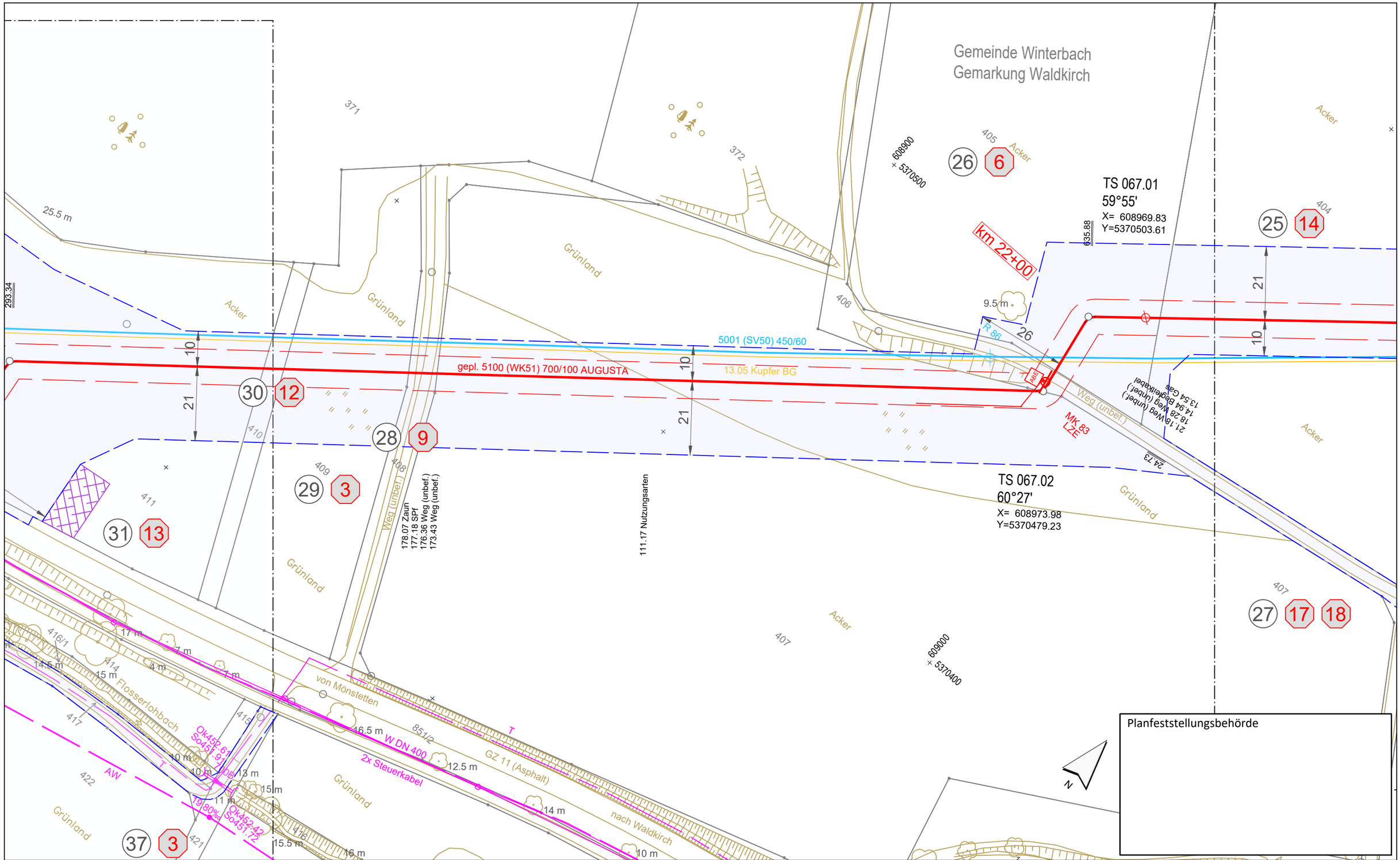

Legende (themenbezogene Auswahl zum vorliegenden Plan; weitere Verwendungen gemäß Symbol-/ Zeichenverzeichnis):

- Gemarkung
- Flurstücks-Grenze
- Topografie
- Fremdleitungen
- Bestand Gas bayernets
- Gastransportleitung geplant
- KKS-Anlagen geplant
- Schutzstreifen (dingliche Sicherung)
- TS-Punkt mit Nr., Winkel u. Koordinate
- Kilometrierung km 00+00
- Grundstücks-Ordnungsnummer 32
- Eigentümer-Schlüsselnummer 10
- Schilderpfahl (SPf)
- Schilderpfahl mit Messkontakt (MK)
- Arbeitsstreifen

0 10 20 30 40 50 Meter

Anschluss-Blatt-Nr.: 68

Anschluss-Blatt-Nr.: 66

Rev.	Datum	Änderung

Geplante Gastransportleitung AUGUSTA von Wertingen nach Kötz
Planunterlagen zum Planfeststellungsverfahren (PF-V)

Plan zum Grundstücksverzeichnis Leitung

Leitung 5100 (WK51)
DN 700 MOP 100
Schutzstreifen 10 m

Weishaupt Planungen GmbH
Planung und Bauüberwachung

im Auftrag der bayernets

Bundesland: Bayern | Regierungsbezirk: Schwaben | Landkreis: Günzburg

	Datum	Name	Format	Maßstab	Revision
Erstellt	07.07.2023	Döring; Hahn / WPG	DIN A3	1 : 1.000	0
Geprüft	07.07.2023	Thiele / WPG	Planname		Blatt-Nr.
Freigegeben	07.07.2023	Ambs / bayernets	WK5100_GP_TP_TGa		067

Geobasisdaten: Bayerische Vermessungsverwaltung

622_WK5100_GP_TP_TGVZ_230709.dwg

Gemeinde Dürrlauingen
Gemarkung Mönstetten

Gemeinde Winterbach
Gemarkung Waldkirch

TS 068.01
57°47'
X= 6087746.73
Y=5370293.75

TS 068.02
76°32'
X= 6087758.35
Y=5370199.28

Planfeststellungsbehörde

Legende (themenbezogene Auswahl zum vorliegenden Plan; weitere Verwendungen gemäß Symbol-/ Zeichenverzeichnis):

- Gemarkung
- Flurstücks-Grenze
- Topografie
- Fremdleitungen
- Bestand Gas bayernets
- Gastransportleitung geplant
- KKS-Anlagen geplant
- Schutzstreifen (dingliche Sicherung)
- TS-Punkt mit Nr., Winkel u. Koordinate
- Kilometrierung (km 00+00)
- Grundstücks-Ordnungsnummer (32)
- Eigentümer-Schlüsselnummer (10)
- Schilderpfahl (SPf)
- Schilderpfahl mit Messkontakt (MK)
- Arbeitsstreifen

0 10 20 30 40 50 Meter

Rev.	Datum	Änderung

Geplante Gastransportleitung AUGUSTA von Wertingen nach Kötz
Planunterlagen zum Planfeststellungsverfahren (PF-V)

Plan zum Grundstücksverzeichnis Leitung

Leitung 5100 (WK51)
DN 700 MOP 100
Schutzstreifen 10 m

Weishaupt Planungen GmbH
Planung und Bauüberwachung

im Auftrag der bayernets

Bundesland: Bayern | Regierungsbezirk: Schwaben | Landkreis: Günzburg

	Datum	Name	Format	Maßstab	Revision
Erstellt	07.07.2023	Döring; Hahn / WPG	DIN A3	1 : 1.000	0
Geprüft	07.07.2023	Thiele / WPG	Planname		Blatt-Nr.
Freigegeben	07.07.2023	Ambs / bayernets	WK5100_GP_TP_TGa		068

Geobasisdaten: Bayerische Vermessungsverwaltung

Anschluss-Blatt-Nr.: 69

Anschluss-Blatt-Nr.: 67

622_WK5100_GP_TP_TGVZ_230709.dwg

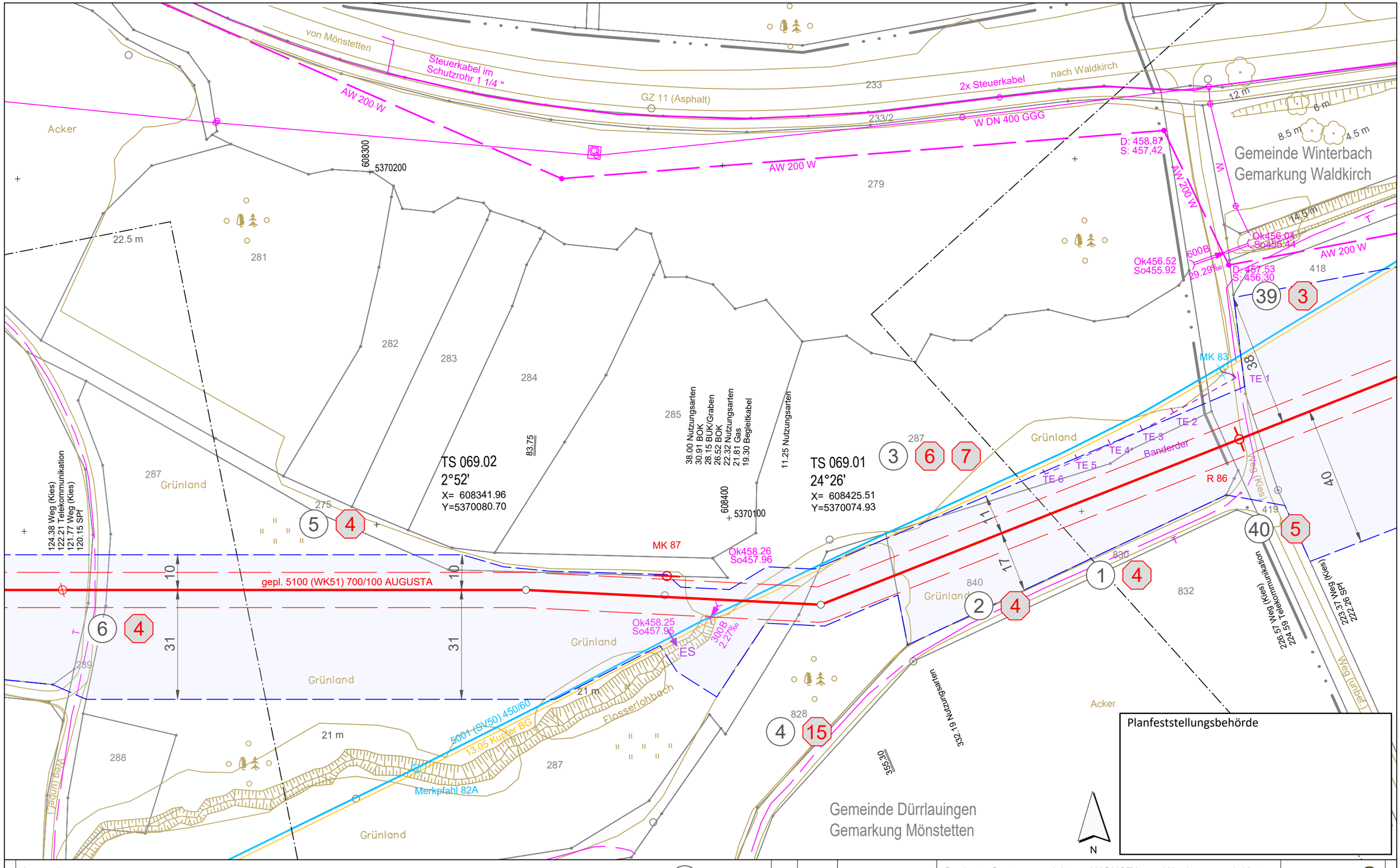

Anschluss-Blatt-Nr.: 70

Legende (themenbezogene Auswahl zum vorliegenden Plan; weitere Verwendungen gemäß Symbol-/ Zeichenverzeichnis):

- Gemarkung
- Flurstücks-Grenze
- Topografie
- Fremdleitungen
- Bestand Gas bayernets
- Gastransportleitung geplant
- KKS-Anlagen geplant
- Schutzstreifen (dingliche Sicherung)
- TS-Punkt mit Nr., Winkel u. Koordinate
- Kilometrierung km 00+00
- Grundstücks-Ordnungsnummer 32
- Eigentümer-Schlüsselnummer 10
- Schilderpfahl (SPf)
- Schilderpfahl mit Messkontakt (MK)
- Arbeitsstreifen

0 10 20 30 40 50 Meter

Rev.	Datum	Änderung

Geplante Gastransportleitung AUGUSTA von Wertingen nach Kötz
Planunterlagen zum Planfeststellungsverfahren (PF-V)

Plan zum Grundstücksverzeichnis Leitung

Leitung 5100 (WK51)
DN 700 MOP 100
Schutzstreifen 10 m

Weishaupt Planungen GmbH
Planung und Bauüberwachung

im Auftrag der bayernets energie transport systeme

Bundesland: Bayern | Regierungsbezirk: Schwaben | Landkreis: Günzburg

	Datum	Name	Format	Maßstab	Revision
Erstellt	07.07.2023	Döring; Hahn / WPG	DIN A3	1 : 1.000	0
Geprüft	07.07.2023	Thiele / WPG	Planname		Blatt-Nr.
Freigegeben	07.07.2023	Ambs / bayernets	WK5100_GP_TP_TGa		069

Geobasisdaten: Bayerische Vermessungsverwaltung

Anschluss-Blatt-Nr.: 68

622_WK5100_GP_TP_TGVZ_230709.dwg

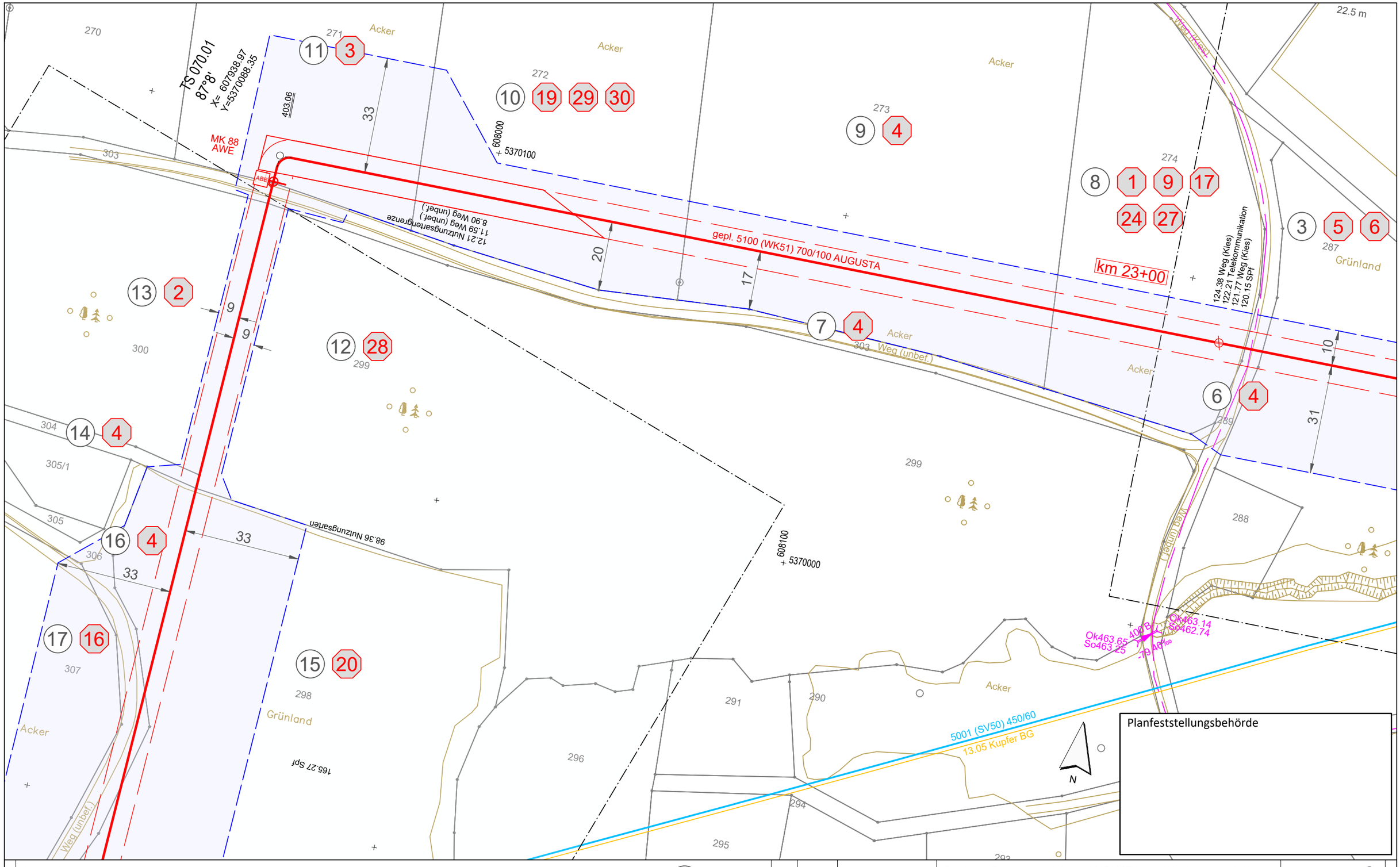

Legende (themenbezogene Auswahl zum vorliegenden Plan; weitere Verwendungen gemäß Symbol-/ Zeichenverzeichnis):

- Gemarkung
- Flurstücks-Grenze
- Topografie
- Fremdleitungen
- Bestand Gas bayernets
- Gastransportleitung geplant
- KKS-Anlagen geplant
- Schutzstreifen (dingliche Sicherung)
- TS-Punkt mit Nr., Winkel u. Koordinate
- Kilometrierung: km 00+00
- Grundstücks-Ordnungsnummer: 32
- Eigentümer-Schlüsselnummer: 10
- Schilderpfahl (SPf)
- Schilderpfahl mit Messkontakt (MK)
- Arbeitsstreifen

0 10 20 30 40 50 Meter

Rev.	Datum	Änderung

Geplante Gastransportleitung AUGUSTA von Wertingen nach Kötz
Planunterlagen zum Planfeststellungsverfahren (PF-V)

Plan zum Grundstücksverzeichnis Leitung

Leitung 5100 (WK51)
DN 700 MOP 100
Schutzstreifen 10 m

Weishaupt Planungen GmbH
Planung und Bauüberwachung

im Auftrag der bayernets energie transport systeme

Bundesland: Bayern | Regierungsbezirk: Schwaben | Landkreis: Günzburg

	Datum	Name	Format	Maßstab	Revision
Erstellt	07.07.2023	Döring; Hahn / WPG	DIN A3	1 : 1.000	0
Geprüft	07.07.2023	Thiele / WPG	Planname		Blatt-Nr.
Freigegeben	07.07.2023	Ambs / bayernets	WK5100_GP_TP_TGa_070		

Geobasisdaten: Bayerische Vermessungsverwaltung

Anschluss-Blatt-Nr.: 71

Anschluss-Blatt-Nr.: 69

622_WK5100_GP_TP_TGVZ_230709.dwg

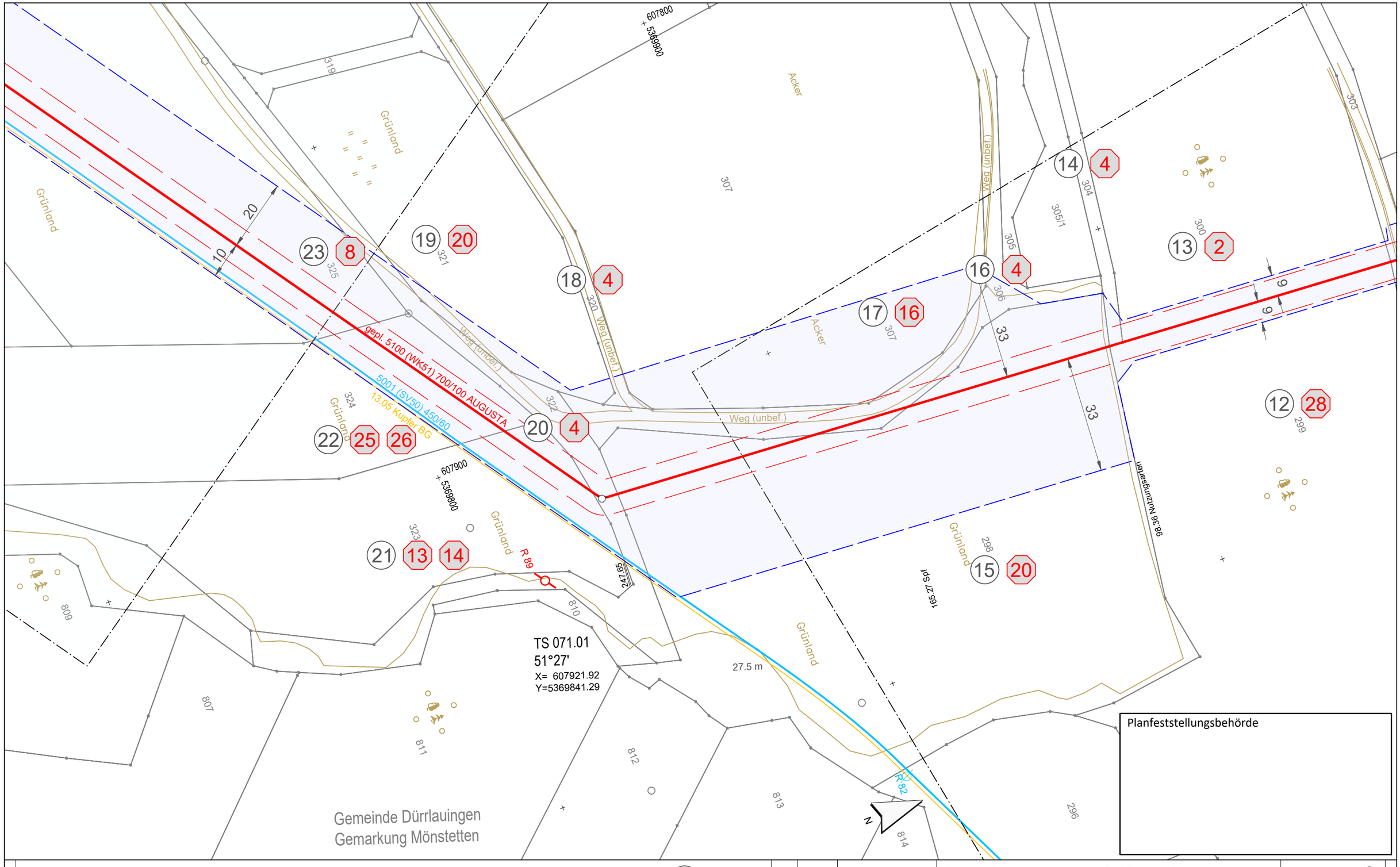

Legende (themenbezogene Auswahl zum vorliegenden Plan; weitere Verwendungen gemäß Symbol-/ Zeichenverzeichnis):

- Gemarkung
- Flurstücks-Grenze
- Topografie
- Fremdleitungen
- Bestand Gas bayernets
- Gastransportleitung geplant
- KKS-Anlagen geplant
- Schutzstreifen (dingliche Sicherung)
- TS-Punkt mit Nr., Winkel u. Koordinate
- Kilometrierung km 00+00
- Grundstücks-Ordnungsnummer 32
- Eigentümer-Schlüsselnummer 10
- Schilderpfahl (SPf)
- Schilderpfahl mit Messkontakt (MK)
- Arbeitsstreifen

0 10 20 30 40 50 Meter

Anschluss-Blatt-Nr.: 72

Anschluss-Blatt-Nr.: 70

Rev.	Datum	Änderung

Geplante Gastransportleitung AUGUSTA von Wertingen nach Kötz
Planunterlagen zum Planfeststellungsverfahren (PF-V)

Plan zum Grundstücksverzeichnis Leitung

Leitung 5100 (WK51)
DN 700 MOP 100
Schutzstreifen 10 m

Weishaupt Planungen GmbH
Planung und Bauüberwachung

im Auftrag der bayernets energie transport systeme

Bundesland: Bayern | Regierungsbezirk: Schwaben | Landkreis: Günzburg

	Datum	Name	Format	Maßstab	Revision
Erstellt	07.07.2023	Döring; Hahn / WPG	DIN A3	1 : 1.000	0
Geprüft	07.07.2023	Thiele / WPG	Planname		Blatt-Nr.
Freigegeben	07.07.2023	Ambs / bayernets	WK5100_GP_TP_TGa		071

Geobasisdaten: Bayerische Vermessungsverwaltung

622_WK5100_GP_TP_TGVZ_230709.dwg

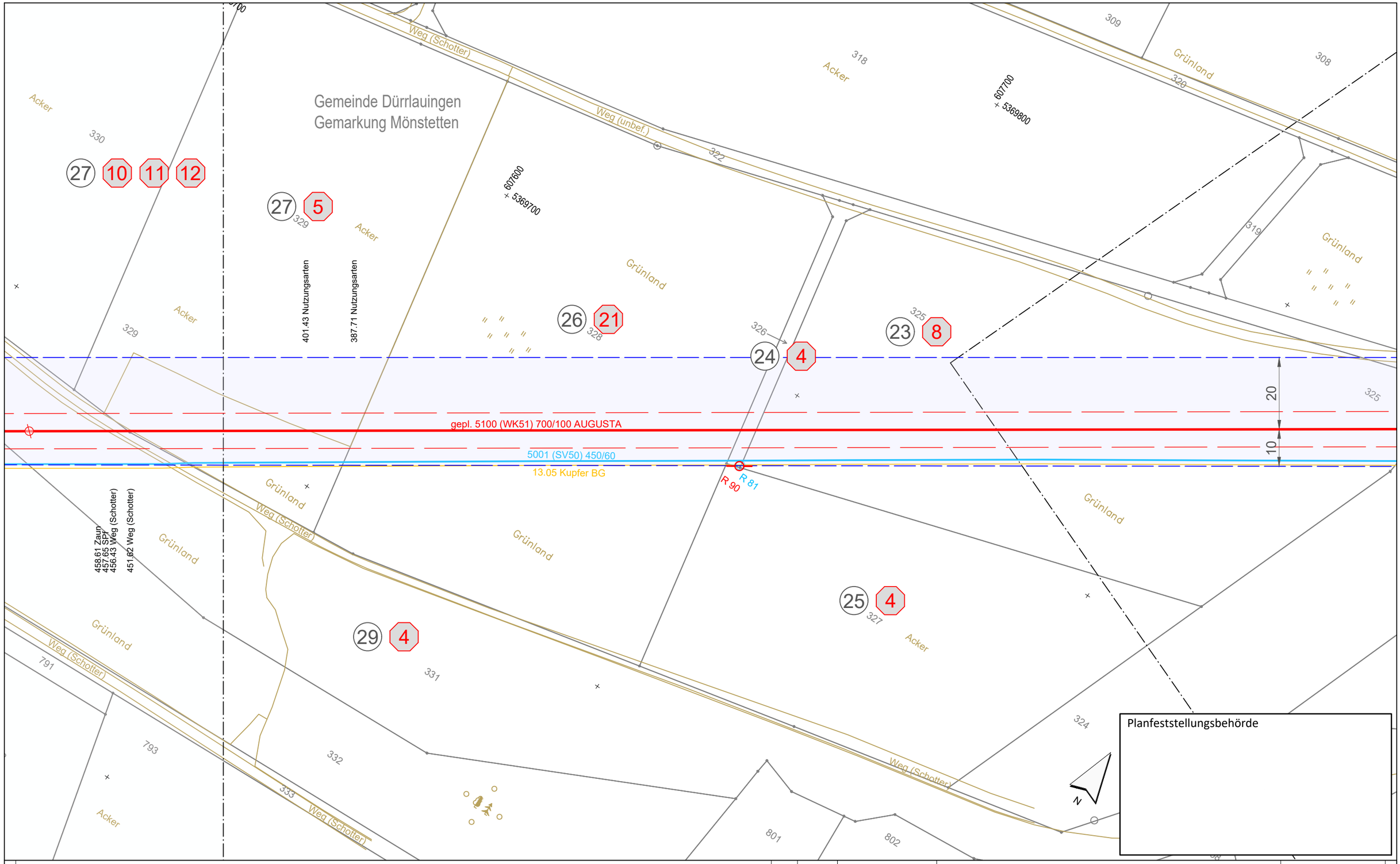

Anschluss-Blatt-Nr.: 73

Legende (themenbezogene Auswahl zum vorliegenden Plan; weitere Verwendungen gemäß Symbol-/ Zeichenverzeichnis):

- Gemarkung
- Flurstücks-Grenze
- Topografie
- Fremdleitungen
- Bestand Gas bayernets
- Gastransportleitung geplant
- KKS-Anlagen geplant
- Schutzstreifen (dingliche Sicherung)
- TS-Punkt mit Nr., Winkel u. Koordinate
- Kilometrierung km 00+00
- Grundstücks-Ordnungsnummer 32
- Eigentümer-Schlüsselnummer 10
- Schilderpfahl (SPf)
- Schilderpfahl mit Messkontakt (MK)
- Arbeitsstreifen

0 10 20 30 40 50 Meter

Rev.	Datum	Änderung

Geplante Gastransportleitung AUGUSTA von Wertingen nach Kötz
Planunterlagen zum Planfeststellungsverfahren (PF-V)

Plan zum Grundstücksverzeichnis Leitung

Leitung 5100 (WK51)
DN 700 MOP 100
Schutzstreifen 10 m

Weishaupt Planungen GmbH
Planung und Bauüberwachung

im Auftrag der bayernets

Bundesland: Bayern | Regierungsbezirk: Schwaben | Landkreis: Günzburg

	Datum	Name	Format	Maßstab	Revision
Erstellt	07.07.2023	Döring; Hahn / WPG	DIN A3	1 : 1.000	0
Geprüft	07.07.2023	Thiele / WPG	Planname		Blatt-Nr.
Freigegeben	07.07.2023	Ambs / bayernets	WK5100_GP_TP_TGa		072

Geobasisdaten: Bayerische Vermessungsverwaltung

Anschluss-Blatt-Nr.: 71

622_WK5100_GP_TP_TGVZ_230709.dwg

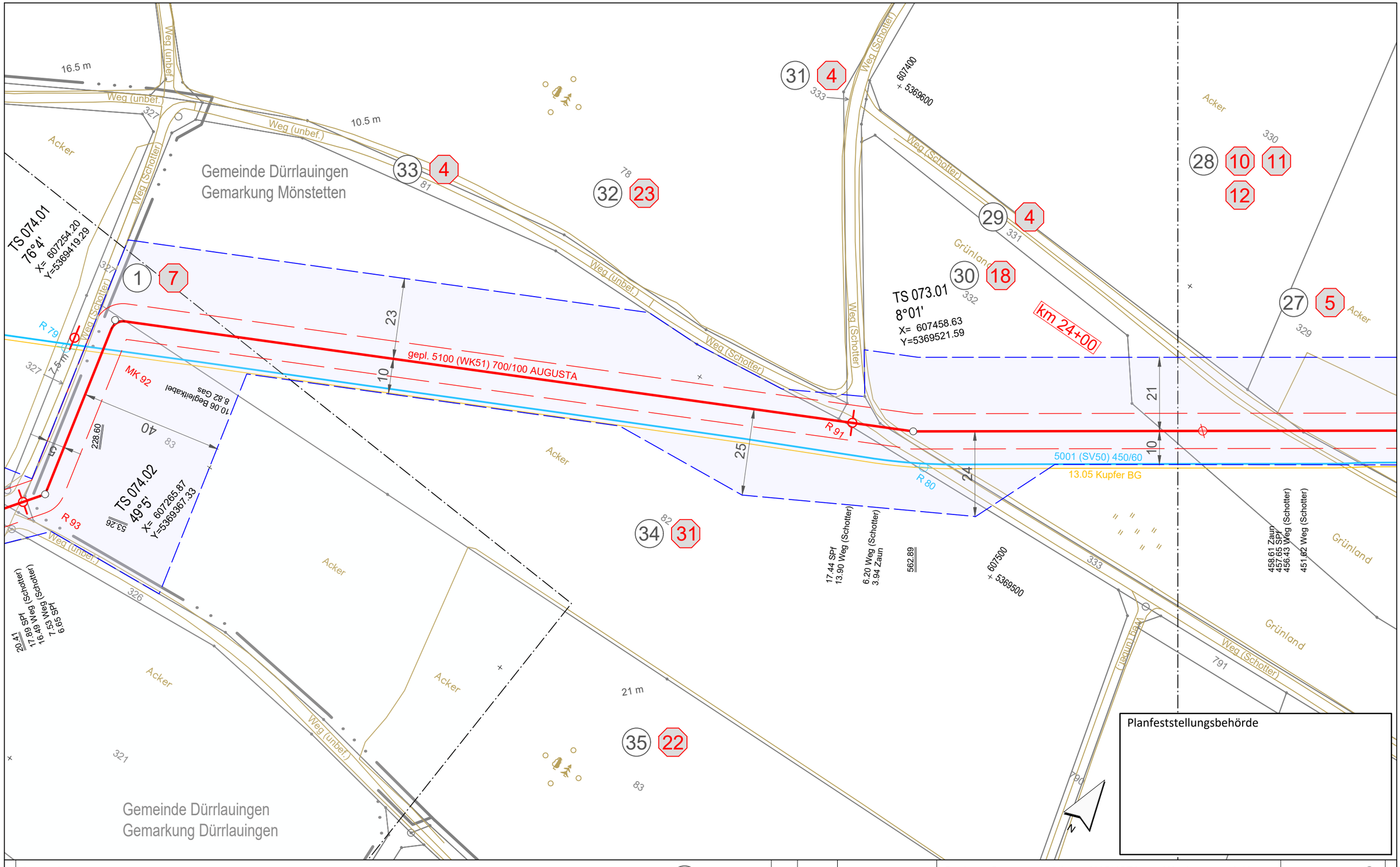

Legende (themenbezogene Auswahl zum vorliegenden Plan; weitere Verwendungen gemäß Symbol-/ Zeichenverzeichnis):

- Gemarkung
- Flurstücks-Grenze
- Topografie
- Fremdleitungen
- Bestand Gas bayernets
- Gastransportleitung geplant
- KKS-Anlagen geplant
- Schutzstreifen (dingliche Sicherung)
- TS-Punkt mit Nr., Winkel u. Koordinate
- Kilometrierung (km 00+00)
- Grundstücks-Ordnungsnummer
- Eigentümer-Schlüsselnummer
- Schilderpfahl (SPf)
- Schilderpfahl mit Messkontakt (MK)
- Arbeitsstreifen

0 10 20 30 40 50 Meter

Rev.	Datum	Änderung

Geplante Gastransportleitung AUGUSTA von Wertingen nach Kötz
Planunterlagen zum Planfeststellungsverfahren (PF-V)

Plan zum Grundstücksverzeichnis Leitung

Leitung 5100 (WK51)
DN 700 MOP 100
Schutzstreifen 10 m

Weishaupt Planungen GmbH Planung und Bauüberwachung

im Auftrag der bayernets energie transport systeme

Bundesland: Bayern | Regierungsbezirk: Schwaben | Landkreis: Günzburg

	Datum	Name	Format	Maßstab	Revision
Erstellt	07.07.2023	Döring; Hahn / WPG	DIN A3	1 : 1.000	0
Geprüft	07.07.2023	Thiele / WPG	Planname		Blatt-Nr.
Freigegeben	07.07.2023	Ambs / bayernets	WK5100_GP_TP_TGa_		073

Geobasisdaten: Bayerische Vermessungsverwaltung

Anschluss-Blatt-Nr.: 74

Anschluss-Blatt-Nr.: 72

622_WK5100_GP_TP_TGVZ_230709.dwg

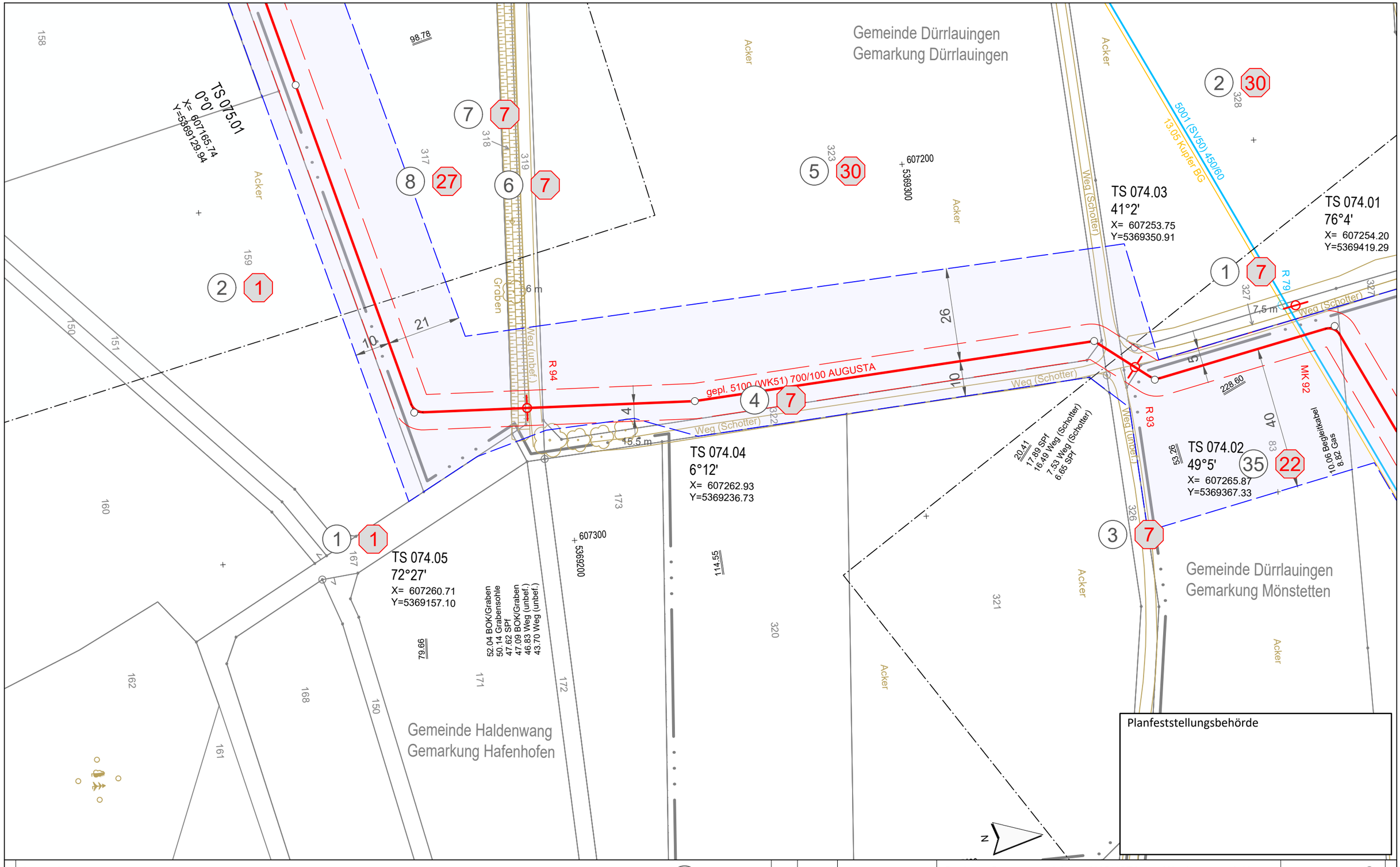

Anschluss-Blatt-Nr.: 75

Legende (themenbezogene Auswahl zum vorliegenden Plan; weitere Verwendungen gemäß Symbol-/ Zeichenverzeichnis):

- Gemarkung
- Flurstücks-Grenze
- Topografie
- Fremdleitungen
- Bestand Gas bayernets
- Gastransportleitung geplant
- KKS-Anlagen geplant
- Schutzstreifen (dingliche Sicherung)
- TS-Punkt mit Nr., Winkel u. Koordinate
- Kilometrierung km 00+00
- Grundstücks-Ordnungsnummer 32
- Eigentümer-Schlüsselnummer 10
- Schilderpfahl (SPf)
- Schilderpfahl mit Messkontakt (MK)
- Arbeitsstreifen

0 10 20 30 40 50 Meter

Rev.	Datum	Änderung

Geplante Gastransportleitung AUGUSTA von Wertingen nach Kötz
Planunterlagen zum Planfeststellungsverfahren (PF-V)

Weishaupt Planungen GmbH Planung und Bauüberwachung

im Auftrag der bayernets energie transport systeme

Plan zum Grundstücksverzeichnis Leitung

Leitung 5100 (WK51)
DN 700 MOP 100
Schutzstreifen 10 m

Bundesland: Bayern | Regierungsbezirk: Schwaben | Landkreis: Günzburg

	Datum	Name	Format	Maßstab	Revision
Erstellt	07.07.2023	Döring; Hahn / WPG	DIN A3	1 : 1.000	0
Geprüft	07.07.2023	Thiele / WPG	Planname		Blatt-Nr.
Freigegeben	07.07.2023	Ambs / bayernets	WK5100_GP_TP_TGa		074

Geobasisdaten: Bayerische Vermessungsverwaltung

Anschluss-Blatt-Nr.: 73

622_WK5100_GP_TP_TGVZ_230709.dwg

Gemeinde Dürrlauingen
Gemarkung Dürrlauingen

Gemeinde Haldenwang
Gemarkung Hafenhofen

Acker
Weg (unbef.)
gepl. 5100 (WK51) 700/100 AUGUSTA
R 95
21
10
TS 075.03
25°14'
X= 607019.32
Y=5369057.60
TS 075.02
19°16'
X= 607091.83
Y=5369108.81
TS 075.01
0°0'
X= 607165.74
Y=5369129.94
76.88
98.78
137.89 Weg (unbef.)
134.15 Weg (unbef.)
133.75 SPf
606900 / 5369100
607000 / 5369000
N

Planfeststellungsbehörde

Anschluss-Blatt-Nr.: 76

Anschluss-Blatt-Nr.: 74

Legende (themenbezogene Auswahl zum vorliegenden Plan; weitere Verwendungen gemäß Symbol-/ Zeichenverzeichnis):

- Gemarkung
- Flurstücks-Grenze
- Topografie
- Fremdleitungen
- Bestand Gas bayernets
- Gastransportleitung geplant
- KKS-Anlagen geplant
- Schutzstreifen (dingliche Sicherung)
- TS-Punkt mit Nr., Winkel u. Koordinate
- Kilometrierung km 00+00
- Grundstücks-Ordnungsnummer 32
- Eigentümer-Schlüsselnummer 10
- Schilderpfahl (SPf)
- Schilderpfahl mit Messkontakt (MK)
- Arbeitsstreifen

0 10 20 30 40 50 Meter

Rev.	Datum	Änderung

Geplante Gastransportleitung AUGUSTA von Wertingen nach Kötz
Planunterlagen zum Planfeststellungsverfahren (PF-V)

Plan zum Grundstücksverzeichnis Leitung

Leitung 5100 (WK51)
DN 700 MOP 100
Schutzstreifen 10 m

Weishaupt Planungen GmbH
Planung und Bauüberwachung

im Auftrag der bayernets energie transport systeme

Bundesland: Bayern | Regierungsbezirk: Schwaben | Landkreis: Günzburg

	Datum	Name	Format	Maßstab	Revision
Erstellt	07.07.2023	Döring; Hahn / WPG	DIN A3	1 : 1.000	0
Geprüft	07.07.2023	Thiele / WPG	Planname		Blatt-Nr.
Freigegeben	07.07.2023	Ambs / bayernets	WK5100_GP_TP_TGa_		075

Geobasisdaten: Bayerische Vermessungsverwaltung

622_WK5100_GP_TP_TGVZ_230709.dwg

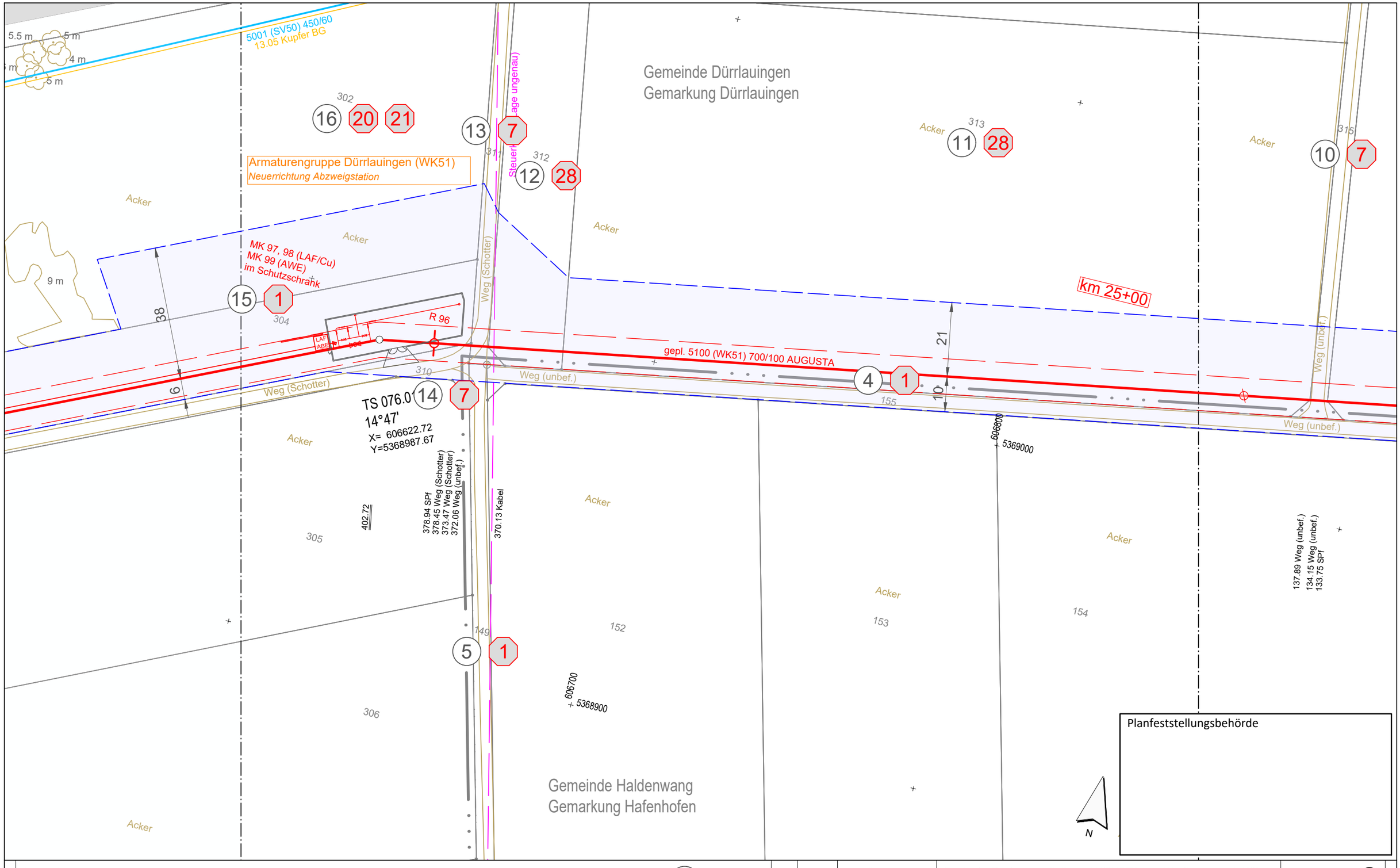

Anschluss-Blatt-Nr.: 77

Legende (themenbezogene Auswahl zum vorliegenden Plan; weitere Verwendungen gemäß Symbol-/ Zeichenverzeichnis):

- Gemarkung
- Flurstücks-Grenze
- Topografie
- Fremdleitungen
- Bestand Gas bayernets
- Gastransportleitung geplant
- KKS-Anlagen geplant
- Schutzstreifen (dingliche Sicherung)
- TS-Punkt mit Nr., Winkel u. Koordinate
- Kilometrierung km 00+00
- Grundstücks-Ordnungsnummer 32
- Eigentümer-Schlüsselnummer 10
- Schilderpfahl (SPf)
- Schilderpfahl mit Messkontakt (MK)
- Arbeitsstreifen

0 10 20 30 40 50 Meter

Rev.	Datum	Änderung

Geplante Gastransportleitung AUGUSTA von Wertingen nach Kötz
Planunterlagen zum Planfeststellungsverfahren (PF-V)

Weishaupt Planungen GmbH
Planung und Bauüberwachung

im Auftrag der bayernets

Plan zum Grundstücksverzeichnis Leitung

Leitung 5100 (WK51)
DN 700 MOP 100
Schutzstreifen 10 m

Bundesland: Bayern | Regierungsbezirk: Schwaben | Landkreis: Günzburg

	Datum	Name	Format	Maßstab	Revision
Erstellt	07.07.2023	Döring; Hahn / WPG	DIN A3	1 : 1.000	0
Geprüft	07.07.2023	Thiele / WPG	Planname		Blatt-Nr.
Freigegeben	07.07.2023	Ambs / bayernets	WK5100_GP_TP_TGa		076

Geobasisdaten: Bayerische Vermessungsverwaltung

Anschluss-Blatt-Nr.: 75

622_WK5100_GP_TP_TGVZ_230709.dwg

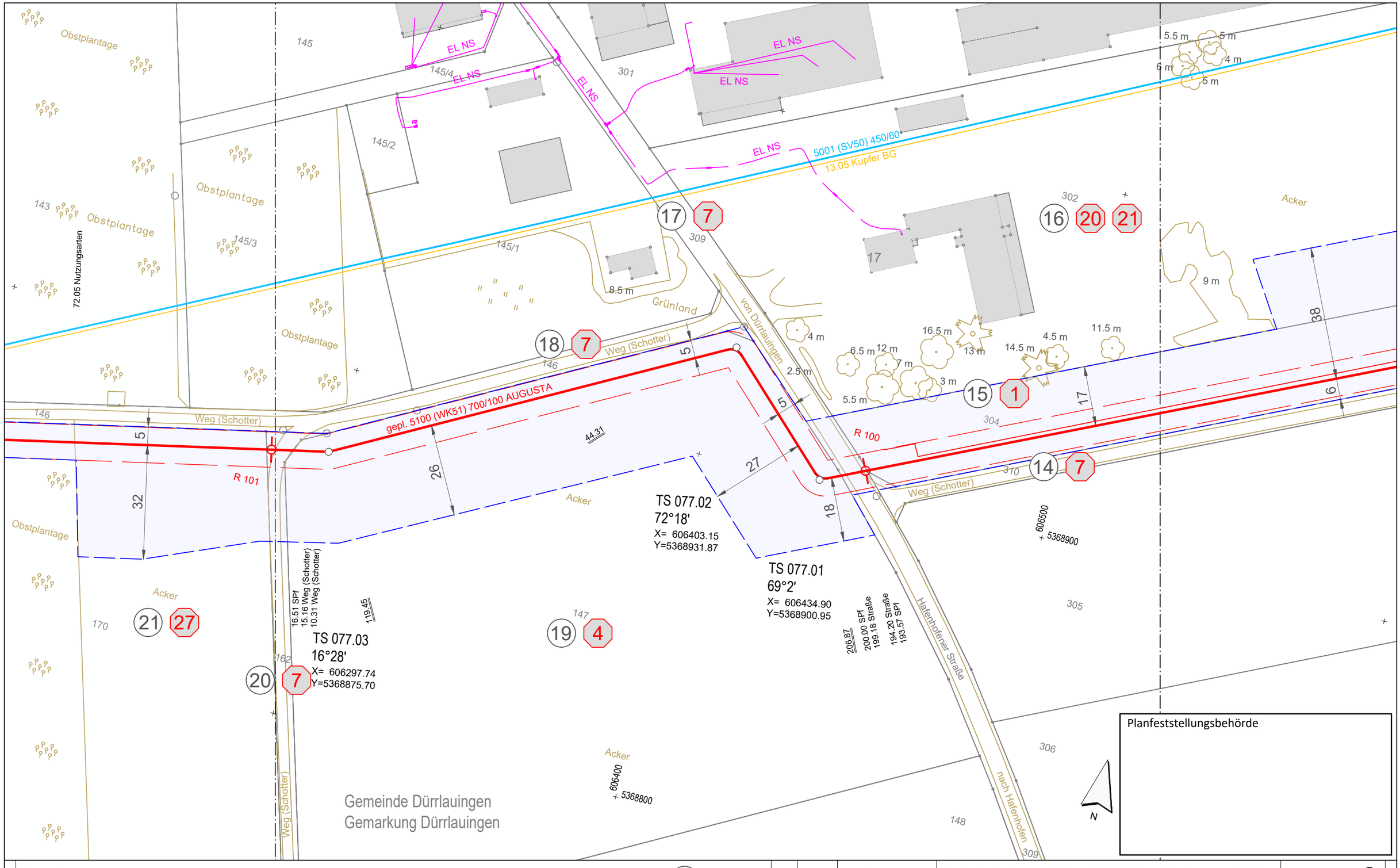

Legende (themenbezogene Auswahl zum vorliegenden Plan; weitere Verwendungen gemäß Symbol-/ Zeichenverzeichnis):

- Gemarkung
- Flurstücks-Grenze
- Topografie
- Fremdleitungen
- Bestand Gas bayernets
- Gastransportleitung geplant
- KKS-Anlagen geplant
- Schutzstreifen (dingliche Sicherung)
- TS-Punkt mit Nr., Winkel u. Koordinate
- Kilometrierung km 00+00
- Grundstücks-Ordnungsnummer
- Eigentümer-Schlüsselnummer
- Schilderpfahl (SPf)
- Schilderpfahl mit Messkontakt (MK)
- Arbeitsstreifen

0 10 20 30 40 50 Meter

Rev.	Datum	Änderung

Geplante Gastransportleitung AUGUSTA von Wertingen nach Kötz
Planunterlagen zum Planfeststellungsverfahren (PF-V)

Plan zum Grundstücksverzeichnis Leitung

Leitung 5100 (WK51)
DN 700 MOP 100
Schutzstreifen 10 m

Weishaupt Planungen GmbH
Planung und Bauüberwachung

im Auftrag der bayernets

Bundesland: Bayern | Regierungsbezirk: Schwaben | Landkreis: Günzburg

	Datum	Name	Format	Maßstab	Revision
Erstellt	07.07.2023	Döring; Hahn / WPG	DIN A3	1 : 1.000	0
Geprüft	07.07.2023	Thiele / WPG	Planname		Blatt-Nr.
Freigegeben	07.07.2023	Ambs / bayernets	WK5100_GP_TP_TGa		077

Geobasisdaten: Bayerische Vermessungsverwaltung

Anschluss-Blatt-Nr.: 78

Anschluss-Blatt-Nr.: 76

622_WK5100_GP_TP_TGVZ_230709.dwg

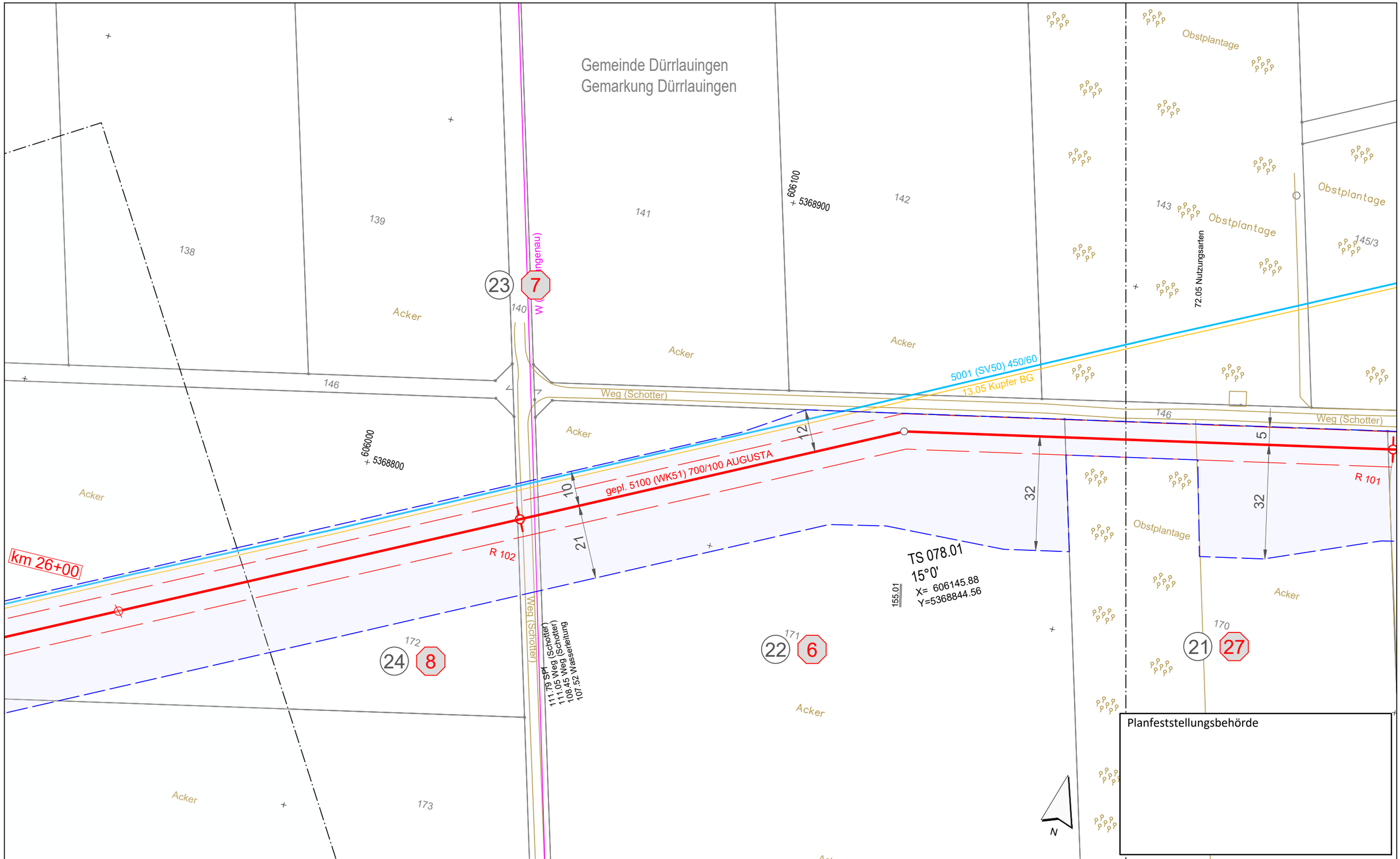

Anschluss-Blatt-Nr.: 79

Legende (themenbezogene Auswahl zum vorliegenden Plan; weitere Verwendungen gemäß Symbol-/ Zeichenverzeichnis):

- Gemarkung
- Flurstücks-Grenze
- Topografie
- Fremdleitungen
- Bestand Gas bayernets
- Gastransportleitung geplant
- KKS-Anlagen geplant
- Schutzstreifen (dingliche Sicherung)
- TS-Punkt mit Nr., Winkel u. Koordinate
- Kilometrierung: km 00+00
- Grundstücks-Ordnungsnummer: 32
- Eigentümer-Schlüsselnummer: 10
- Schilderpfahl (SPf)
- Schilderpfahl mit Messkontakt (MK)
- Arbeitsstreifen

0 10 20 30 40 50 Meter

Rev.	Datum	Änderung

Geplante Gastransportleitung AUGUSTA von Wertingen nach Kötz
Planunterlagen zum Planfeststellungsverfahren (PF-V)

Plan zum Grundstücksverzeichnis Leitung

Leitung 5100 (WK51)
DN 700 MOP 100
Schutzstreifen 10 m

Weishaupt Planungen GmbH
Planung und Bauüberwachung

im Auftrag der bayernets energie transport systeme

Bundesland: Bayern | Regierungsbezirk: Schwaben | Landkreis: Günzburg

	Datum	Name	Format	Maßstab	Revision
Erstellt	07.07.2023	Döring; Hahn / WPG	DIN A3	1 : 1.000	0
Geprüft	07.07.2023	Thiele / WPG	Planname		Blatt-Nr.
Freigegeben	07.07.2023	Ambs / bayernets	WK5100_GP_TP_TGa_		078

Geobasisdaten: Bayerische Vermessungsverwaltung

Anschluss-Blatt-Nr.: 77

622_WK5100_GP_TP_TGVZ_230709.dwg

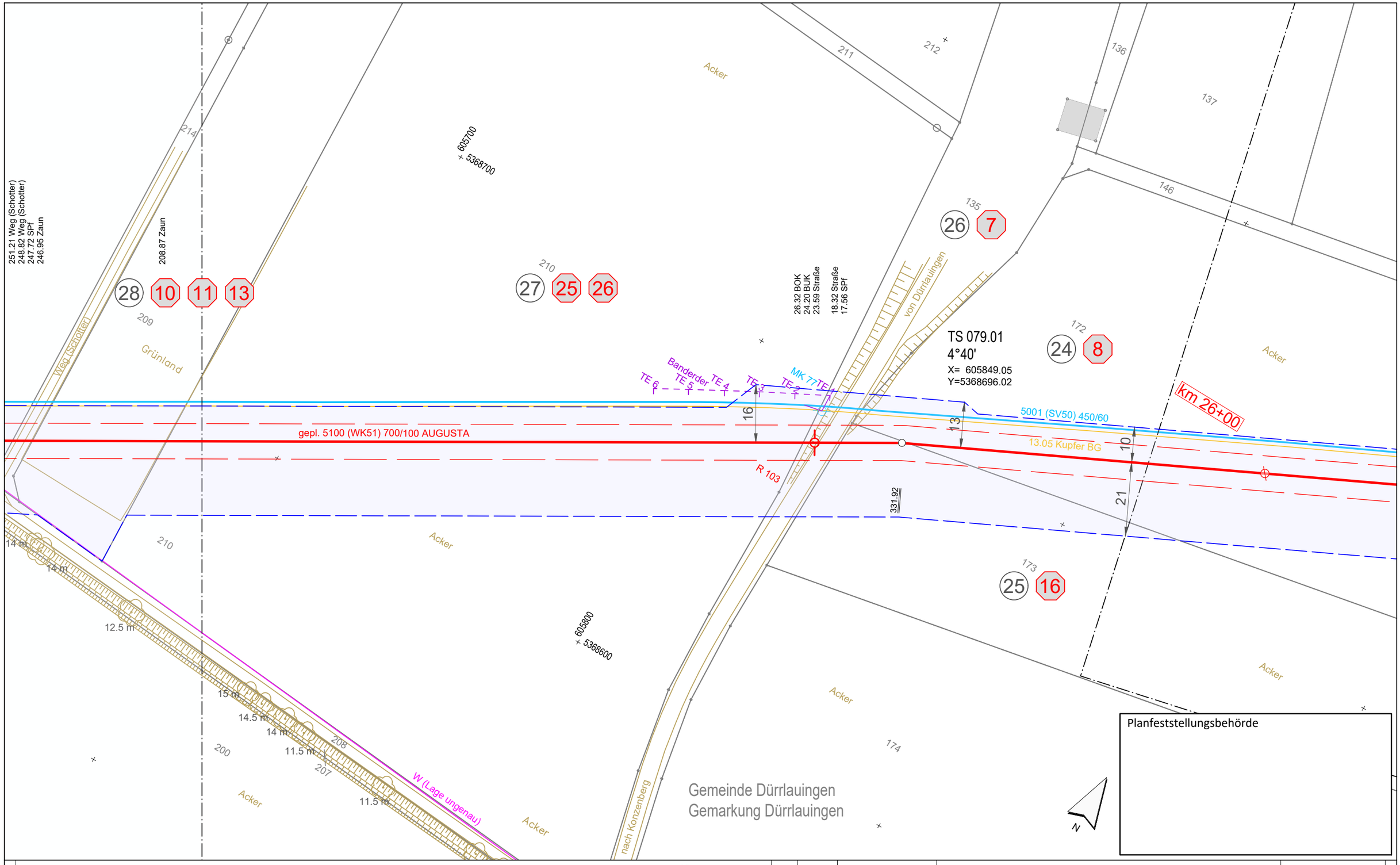

Legende (themenbezogene Auswahl zum vorliegenden Plan; weitere Verwendungen gemäß Symbol-/ Zeichenverzeichnis):

- Gemarkung
- Flurstücks-Grenze
- Topografie
- Fremdleitungen
- Bestand Gas bayernets
- Gastransportleitung geplant
- KKS-Anlagen geplant
- Schutzstreifen (dingliche Sicherung)
- TS-Punkt mit Nr., Winkel u. Koordinate
- Kilometrierung km 00+00
- Grundstücks-Ordnungsnummer 32
- Eigentümer-Schlüsselnummer 10
- Schilderpfahl (SPf)
- Schilderpfahl mit Messkontakt (MK)
- Arbeitsstreifen

0 10 20 30 40 50 Meter

Anschluss-Blatt-Nr.: 80

Anschluss-Blatt-Nr.: 78

Rev.	Datum	Änderung

Geplante Gastransportleitung AUGUSTA von Wertingen nach Kötz
Planunterlagen zum Planfeststellungsverfahren (PF-V)

Plan zum Grundstücksverzeichnis Leitung

Leitung 5100 (WK51)
DN 700 MOP 100
Schutzstreifen 10 m

Weishaupt Planungen GmbH
Planung und Bauüberwachung

im Auftrag der bayernets

Bundesland: Bayern | Regierungsbezirk: Schwaben | Landkreis: Günzburg

	Name	Format	Maßstab	Revision
Datum				
Erstellt 07.07.2023	Döring; Hahn / WPG	DIN A3	1 : 1.000	0
Geprüft 07.07.2023	Thiele / WPG	Planname		Blatt-Nr.
Freigegeben 07.07.2023	Ambs / bayernets	WK5100_GP_TP_TGa_079		

Geobasisdaten: Bayerische Vermessungsverwaltung

622_WK5100_GP_TP_TGVZ_230709.dwg

Gemeinde Dürrlauingen
Gemarkung Dürrlauingen

Gemeinde Haldenwang
Gemarkung Konzenberg

Acker
Grünland
Graben
Weg (unbef.)
Weg (Schotter)

519.83 SPf
518.81 Weg (unbef.)
514.92 Weg (unbef.)
605400
5368500
416.26 SPf
415.42 Weg (unbef.)
412.02 Weg (unbef.)
287.43 BOK/Graben
284.73 Grabensohle
280.68 BOK/Graben
280.68 Straße
276.36 Straße
274.71 SPf
273.92 Wasserleitung
251.21 Weg (Schotter)
248.82 Weg (Schotter)
247.72 SPf
246.95 Zaun
208.87 Zaun
605500
5368400

5001 (SV50) 450/60
13.05 Kupfer BG
gepl. 5100 (WK51) 700/100 AUGUSTA
W (Lage ungenau)
R 76
ES
R 105
MK 104
Ok501.56 So501.16 22.38‰
Ok501.71 So501.31
500B
400B
Ok496.69 So496.19 4.88‰
Ok496.83 So496.33
17 m
15 m
14.5 m
10.5 m
12 m
11 m
14 m
12.5 m
10
21

30 17 18
31 7
32 7
33 9
34 7
35 7
36 7
37 22
38 7
29 7
28 10
11 13
27 25 26
2 7
1 6

Planfeststellungsbehörde

N

Legende (themenbezogene Auswahl zum vorliegenden Plan; weitere Verwendungen gemäß Symbol-/ Zeichenverzeichnis):

- Gemarkung
- Flurstücks-Grenze
- Topografie
- Fremdleitungen
- Bestand Gas bayernets
- Gastransportleitung geplant
- KKS-Anlagen geplant
- Schutzstreifen (dingliche Sicherung)
- TS-Punkt mit Nr., Winkel u. Koordinate
- Kilometrierung km 00+00
- Grundstücks-Ordnungsnummer
- Eigentümer-Schlüsselnummer
- Schilderpfahl (SPf)
- Schilderpfahl mit Messkontakt (MK)
- Arbeitsstreifen

0 10 20 30 40 50 Meter

Anschluss-Blatt-Nr.: 81

Anschluss-Blatt-Nr.: 79

Rev.	Datum	Änderung

Geplante Gastransportleitung AUGUSTA von Wertingen nach Kötz
Planunterlagen zum Planfeststellungsverfahren (PF-V)

Plan zum Grundstücksverzeichnis Leitung
Leitung 5100 (WK51)
DN 700 MOP 100
Schutzstreifen 10 m

Weishaupt Planungen GmbH Planung und Bauüberwachung
im Auftrag der bayernets

Bundesland: Bayern | Regierungsbezirk: Schwaben | Landkreis: Günzburg

	Datum	Name	Format	Maßstab	Revision
Erstellt	07.07.2023	Döring; Hahn / WPG	DIN A3	1 : 1.000	0
Geprüft	07.07.2023	Thiele / WPG	Planname		Blatt-Nr.
Freigegeben	07.07.2023	Ambs / bayernets	WK5100_GP_TP_TGa		080

Geobasisdaten: Bayerische Vermessungsverwaltung

622_WK5100_GP_TP_TGVZ_230709.dwg

Gemeinde Haldenwang
Gemarkung Konzenberg

km 27+00

5001 (SV50) 450/60
13.05 Kupfer BG
gepl. 5100 (WK51) 700/100 AUGUSTA
10
21
R 75
R 106

916.18 Zaun
915.56 Weg (unbef.)
913.00 Weg (unbef.)
912.37 SPf

605100 / 5368300
605200 / 5368200

701.00 Weg (Schotter)
697.74 Weg (Schotter)
695.77 SPf
693.21 Weg (unbef.)
689.16 Weg (unbef.)

Planfeststellungsbehörde

N

Legende (themenbezogene Auswahl zum vorliegenden Plan; weitere Verwendungen gemäß Symbol-/ Zeichenverzeichnis):

- Gemarkung
- Flurstücks-Grenze
- Topografie
- Fremdleitungen
- Bestand Gas bayernets
- Gastransportleitung geplant
- KKS-Anlagen geplant
- Schutzstreifen (dingliche Sicherung)
- TS-Punkt mit Nr., Winkel u. Koordinate
- Kilometrierung km 00+00
- Grundstücks-Ordnungsnummer 32
- Eigentümer-Schlüsselnummer 10
- Schilderpfahl (SPf)
- Schilderpfahl mit Messkontakt (MK)
- Arbeitsstreifen

0 10 20 30 40 50 Meter

Rev.	Datum	Änderung

Geplante Gastransportleitung AUGUSTA von Wertingen nach Kötz
Planunterlagen zum Planfeststellungsverfahren (PF-V)

Plan zum Grundstücksverzeichnis Leitung

Leitung 5100 (WK51)
DN 700 MOP 100
Schutzstreifen 10 m

Weishaupt Planungen GmbH
Planung und Bauüberwachung

im Auftrag der bayernets energie transport systeme

Bundesland: Bayern | Regierungsbezirk: Schwaben | Landkreis: Günzburg

	Datum	Name	Format	Maßstab	Revision
Erstellt	07.07.2023	Döring; Hahn / WPG	DIN A3	1 : 1.000	0
Geprüft	07.07.2023	Thiele / WPG	Planname		Blatt-Nr.
Freigegeben	07.07.2023	Ambs / bayernets	WK5100_GP_TP_TGa_		081

Geobasisdaten: Bayerische Vermessungsverwaltung

Anschluss-Blatt-Nr.: 82

Anschluss-Blatt-Nr.: 80

622_WK5100_GP_TP_TGVZ_230709.dwg

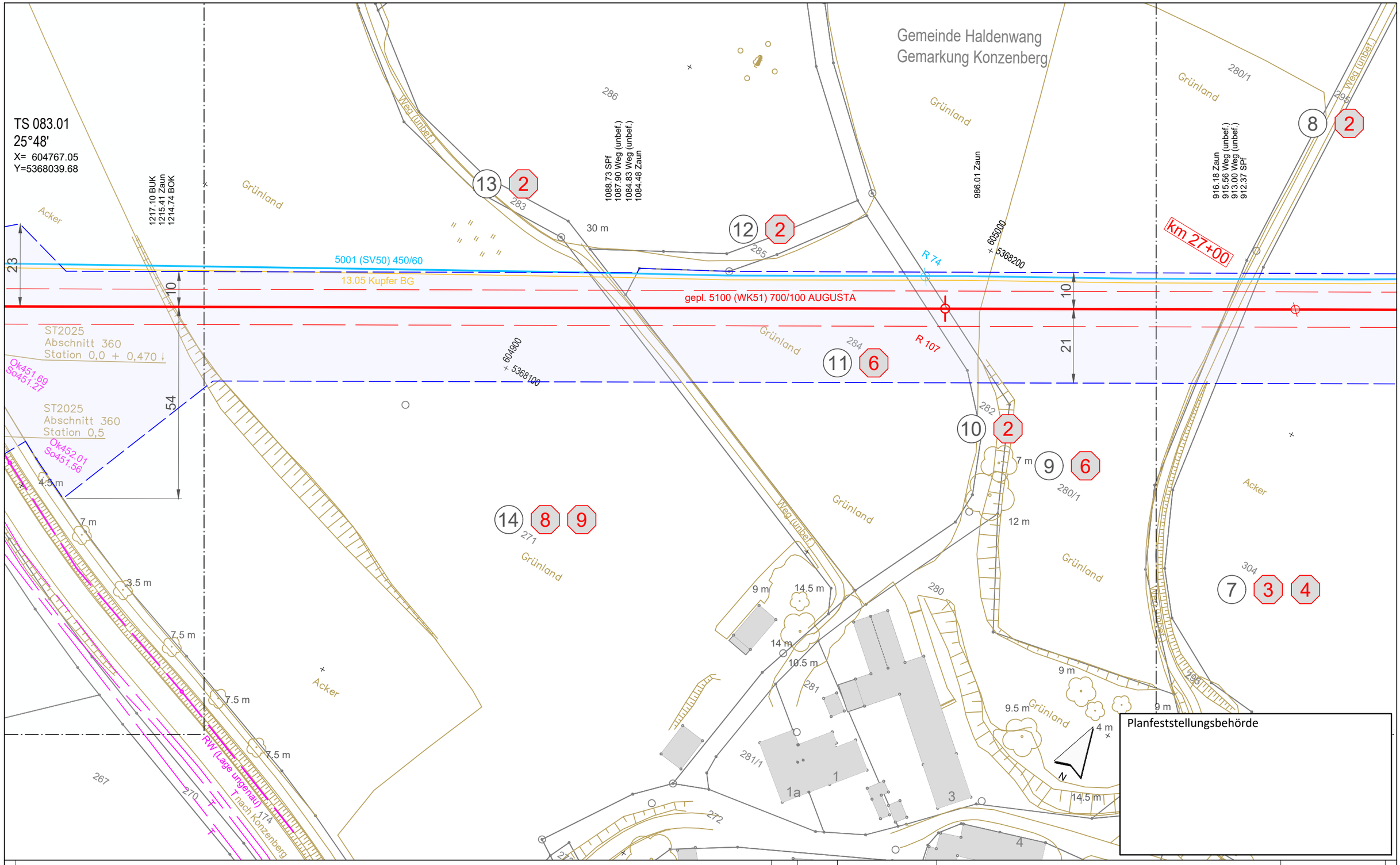

Legende (themenbezogene Auswahl zum vorliegenden Plan; weitere Verwendungen gemäß Symbol-/ Zeichenverzeichnis):

- Gemarkung
- Flurstücks-Grenze
- Topografie
- Fremdleitungen
- Bestand Gas bayernets
- Gastransportleitung geplant
- KKS-Anlagen geplant
- Schutzstreifen (dingliche Sicherung)
- TS-Punkt mit Nr., Winkel u. Koordinate
- Kilometrierung km 00+00
- Grundstücks-Ordnungsnummer 32
- Eigentümer-Schlüsselnummer 10
- Schilderpfahl (SPf)
- Schilderpfahl mit Messkontakt (MK)
- Arbeitsstreifen

0 10 20 30 40 50 Meter

Anschluss-Blatt-Nr.: 83

Anschluss-Blatt-Nr.: 81

Rev.	Datum	Änderung

Geplante Gastransportleitung AUGUSTA von Wertingen nach Kötz
Planunterlagen zum Planfeststellungsverfahren (PF-V)

Plan zum Grundstücksverzeichnis Leitung

Leitung 5100 (WK51)
DN 700 MOP 100
Schutzstreifen 10 m

Weishaupt Planungen GmbH
Planung und Bauüberwachung

im Auftrag der bayernets energie transport systeme

Bundesland: Bayern | Regierungsbezirk: Schwaben | Landkreis: Günzburg

	Datum	Name	Format	Maßstab	Revision
Erstellt	07.07.2023	Döring; Hahn / WPG	DIN A3	1 : 1.000	0
Geprüft	07.07.2023	Thiele / WPG	Planname		Blatt-Nr.
Freigegeben	07.07.2023	Ambs / bayernets	WK5100_GP_TP_TGa_		082

Geobasisdaten: Bayerische Vermessungsverwaltung

622_WK5100_GP_TP_TGVZ_230709.dwg

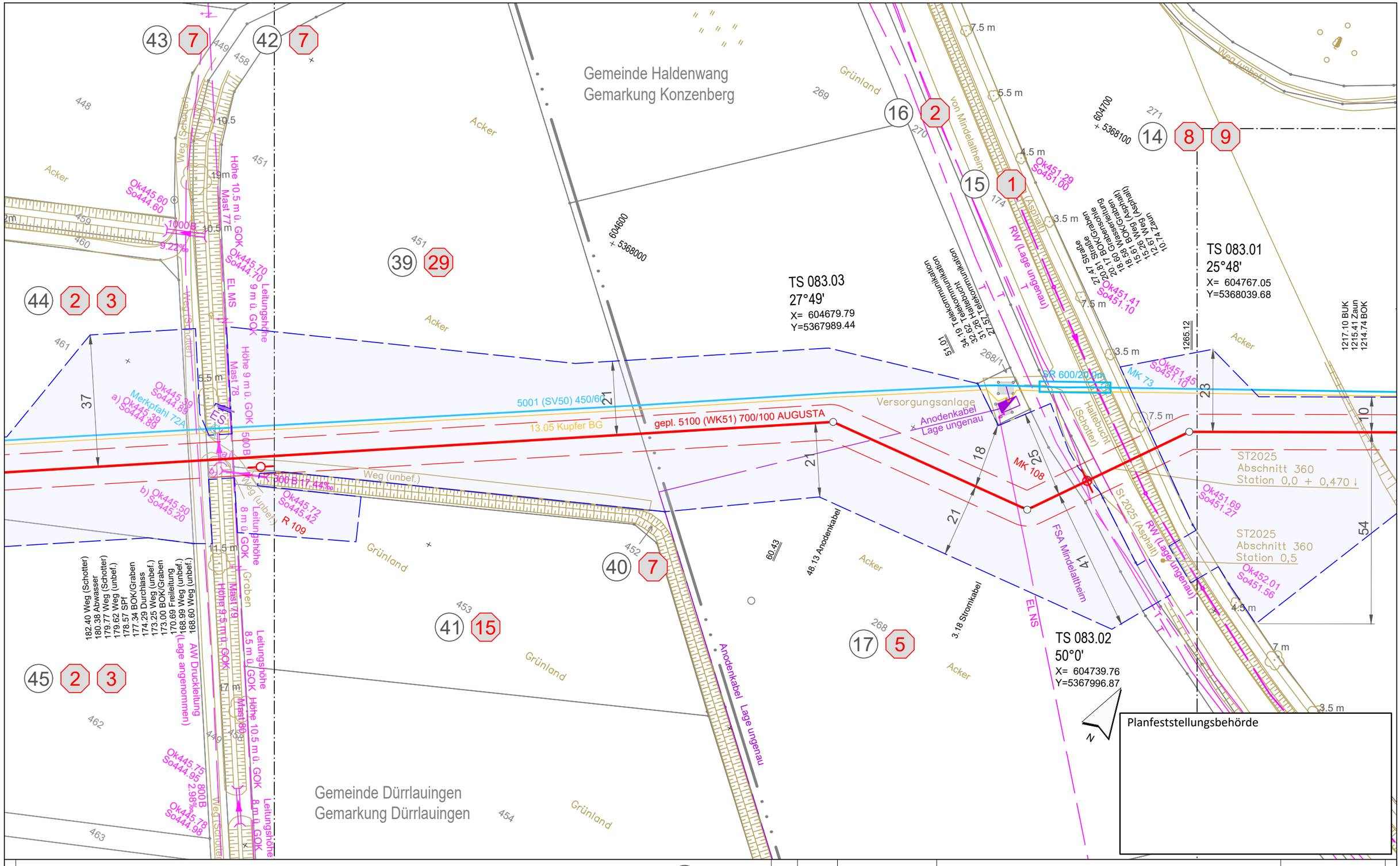

Legende (themenbezogene Auswahl zum vorliegenden Plan; weitere Verwendungen gemäß Symbol-/ Zeichenverzeichnis):

- Gemarkung
- Flurstücks-Grenze
- Topografie
- Fremdleitungen
- Bestand Gas bayernets
- Gastransportleitung geplant
- KKS-Anlagen geplant
- Schutzstreifen (dingliche Sicherung)
- TS-Punkt mit Nr., Winkel u. Koordinate
- Kilometrierung km 00+00
- Grundstücks-Ordnungsnummer 32
- Eigentümer-Schlüsselnummer 10
- Schilderpfahl (SPf)
- Schilderpfahl mit Messkontakt (MK)
- Arbeitsstreifen 0 10 20 30 40 50 Meter

Anschluss-Blatt-Nr.: 84

Anschluss-Blatt-Nr.: 82

Rev.	Datum	Änderung

Geplante Gastransportleitung AUGUSTA von Wertingen nach Kötz
Planunterlagen zum Planfeststellungsverfahren (PF-V)

Plan zum Grundstücksverzeichnis Leitung

Leitung 5100 (WK51)
DN 700 MOP 100
Schutzstreifen 10 m

Weishaupt Planungen GmbH Planung und Bauüberwachung

im Auftrag der bayernets energie transport systeme

Bundesland: Bayern | Regierungsbezirk: Schwaben | Landkreis: Günzburg

	Datum	Name	Format	Maßstab	Revision
Erstellt	07.07.2023	Döring; Hahn / WPG	DIN A3	1 : 1.000	0
Geprüft	07.07.2023	Thiele / WPG	Planname		Blatt-Nr.
Freigegeben	07.07.2023	Ambs / bayernets	WK5100_GP_TP_TGa_083		

Geobasisdaten: Bayerische Vermessungsverwaltung

622_WK5100_GP_TP_TGVZ_230709.dwg

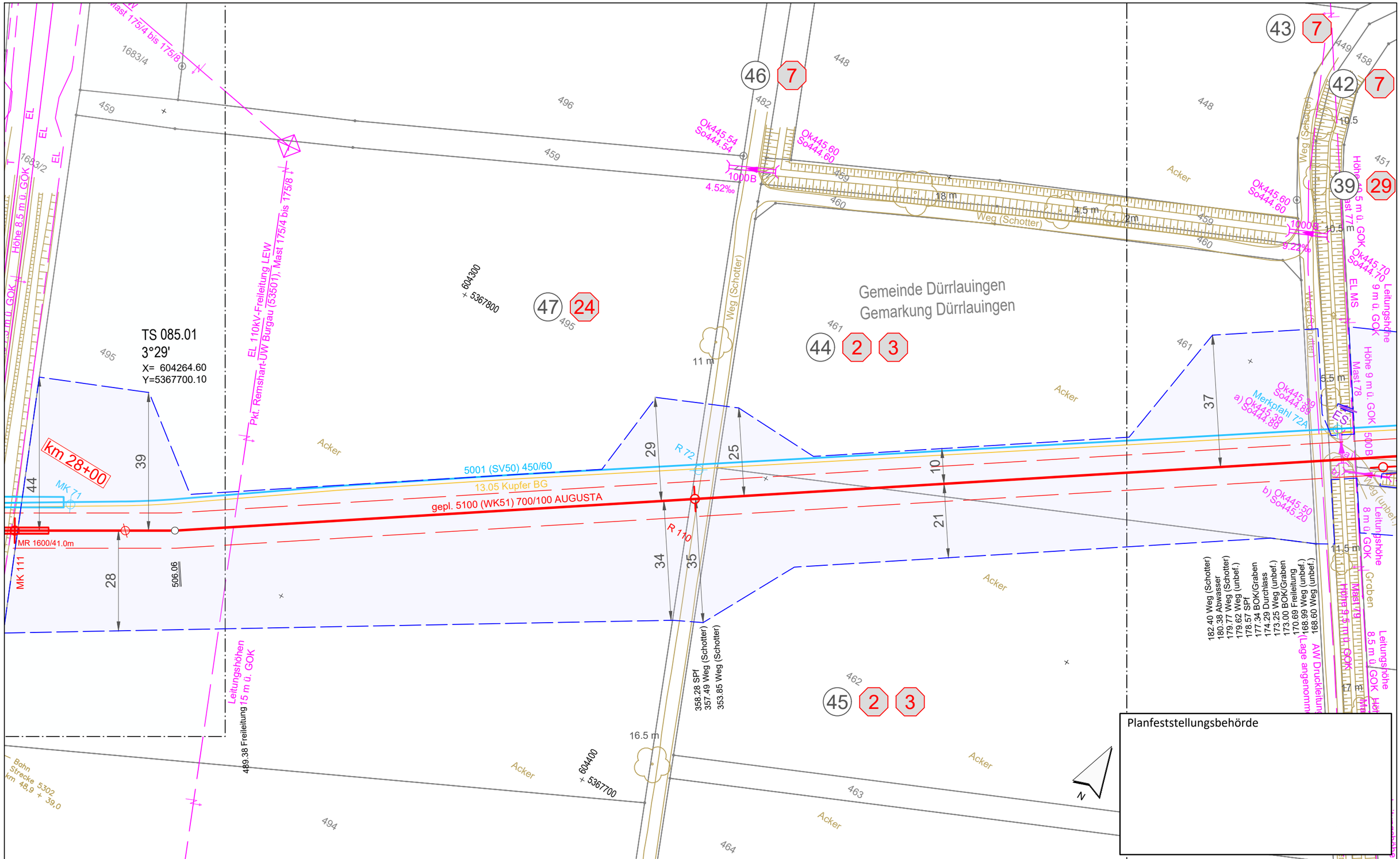

Legende (themenbezogene Auswahl zum vorliegenden Plan; weitere Verwendungen gemäß Symbol-/ Zeichenverzeichnis):

- Gemarkung
- Flurstücks-Grenze
- Topografie
- Fremdleitungen
- Bestand Gas bayernets
- Gastransportleitung geplant
- KKS-Anlagen geplant
- Schutzstreifen (dingliche Sicherung)
- TS-Punkt mit Nr., Winkel u. Koordinate
- Kilometrierung km 00+00
- Grundstücks-Ordnungsnummer 32
- Eigentümer-Schlüsselnummer 10
- Schilderpfahl (SPf)
- Schilderpfahl mit Messkontakt (MK)
- Arbeitsstreifen

0 10 20 30 40 50 Meter

Anschluss-Blatt-Nr.: 85

Anschluss-Blatt-Nr.: 83

Rev.	Datum	Änderung

Geplante Gastransportleitung AUGUSTA von Wertingen nach Kötz
Planunterlagen zum Planfeststellungsverfahren (PF-V)

Plan zum Grundstücksverzeichnis Leitung

Leitung 5100 (WK51)
DN 700 MOP 100
Schutzstreifen 10 m

Weishaupt Planungen GmbH Planung und Bauüberwachung

im Auftrag der bayernets

Bundesland: Bayern	Regierungsbezirk: Schwaben	Landkreis: Günzburg			
	Datum	Name	Format	Maßstab	Revision
Erstellt	07.07.2023	Döring; Hahn / WPG	DIN A3	1 : 1.000	0
Geprüft	07.07.2023	Thiele / WPG	Planname		Blatt-Nr.
Freigegeben	07.07.2023	Ambs / bayernets	WK5100_GP_TP_TGa_		084

Geobasisdaten: Bayerische Vermessungsverwaltung

622_WK5100_GP_TP_TGVZ_230709.dwg

Gemeinde Dürrlauingen
Gemarkung Mindelaltheim

Gemeinde Dürrlauingen
Gemarkung Dürrlauingen

Planfeststellungsbehörde

nach Mindelaltheim

Acker

Grünland

Brücken-bauwerk

Weg (Schotter)

Graben

von Burgau

nach Mindelaltheim

Pkt. Remshart-UW Burgau (5356), Mast 175/4 bis 175/8

EL 110kV-Freileitung LEW

EL

T

Höhe 8,5 m ü. GOK

Leitungshöhe 7,5 m ü. GOK

Sickerschacht
Lage ungenau
DK441.33
SO446.16

5001 (SV50) 450/60

13.05 Kupfer BG

gepl. 5100 (WK51) 700/100 AUGUSTA

SR 600/46.0m

MR 1600/41.0m

MK 114

MK 111

MK 71

R 112

R 113

km 28+00

TS 085.01
3°29'
X= 604264.60
Y=5367700.10

TS 085.02
3°07'
X= 604131.99
Y=5367619.20

604000
5367600

604100
5367700

188.73 BOK
187.38 BUK
185.67 Weg (Asphalt)

184.73 Telekommunikation
182.62 Weg (Asphalt)

139.40 BOK/Graben
145.07 Uferlinie
141.63 Uferlinie
137.08 BOK/Graben
136.80 SPf
136.08 Weg (Schotter)
133.04 Weg (Schotter)

65.89 SPf
65.48 Telekommunikation
64.46 BUK
63.46 Telekommunikation
63.36 BOK
60.98 BUK
60.02 BOK
59.10 Gleis/Schiene
58.38 Gleis/Achse
57.65 Gleis/Schiene
54.97 Gleis/Schiene
54.24 Gleis/Achse
53.52 Gleis/Schiene
51.99 BOK
51.17 BUK
47.95 SPf
47.40 BOK
46.46 Telekommunikation
46.31 BUK

Hochwasserschutz !
Beidseitig der Mindel (Gewässer erster Ordnung) sind Lagerungsrippen für Oberboden, Aushub u.ä. mittels regelmäßiger Unterbrechungen zur Vermeidung einer Stauwirkung auszubilden.

Anschluss-Blatt-Nr.: 86

Anschluss-Blatt-Nr.: 84

Legende (themenbezogene Auswahl zum vorliegenden Plan; weitere Verwendungen gemäß Symbol-/ Zeichenverzeichnis):

- Gemarkung
- Flurstücks-Grenze
- Topografie
- Fremdleitungen
- Bestand Gas bayernets
- Gastransportleitung geplant
- KKS-Anlagen geplant
- Schutzstreifen (dingliche Sicherung)
- TS-Punkt mit Nr., Winkel u. Koordinate
- Kilometrierung (km 00+00)
- Grundstücks-Ordnungsnummer
- Eigentümer-Schlüsselnummer
- Schilderpfahl (SPf)
- Schilderpfahl mit Messkontakt (MK)
- Arbeitsstreifen

0 10 20 30 40 50 Meter

Rev.	Datum	Änderung

Geplante Gastransportleitung AUGUSTA von Wertingen nach Kötz
Planunterlagen zum Planfeststellungsverfahren (PF-V)

Plan zum Grundstücksverzeichnis Leitung

Leitung 5100 (WK51)
DN 700 MOP 100
Schutzstreifen 10 m

Weishaupt Planungen GmbH
Planung und Bauüberwachung

im Auftrag der bayernets energie transport systeme

Bundesland: Bayern | Regierungsbezirk: Schwaben | Landkreis: Günzburg

	Datum	Name	Format	Maßstab	Revision
Erstellt	07.07.2023	Döring; Hahn / WPG	DIN A3	1 : 1.000	0
Geprüft	07.07.2023	Thiele / WPG	Planname		Blatt-Nr.
Freigegeben	07.07.2023	Ambs / bayernets	WK5100_GP_TP_TGa_		085

Geobasisdaten: Bayerische Vermessungsverwaltung

622_WK5100_GP_TP_TGVZ_230709.dwg

Gemeinde Dürrlauingen
Gemarkung Mindelaltheim

Gemeinde Burgau
Gemarkung Burgau

Gemeinde Dürrlauingen
Gemarkung Dürrlauingen

5001 (SV50) 450/60
13.05 Kupfer BG
Kraftwerk
R 69
Merkpfahl 68B
Merkpfahl 68A
Grünland
Weg (unbef.)
Weg (Schotter)
Ok444.00
Ok444.22
Bei der Riedmühle
GZ11
Abschnitt 120
Station 1,0 + 0,248
Brücken Bauwerk
nach Mindelaltheim
Weg (Schotter)
Erlenbach
RW 1000 B
MK 114
MK 116
MR 1600/84.7m
gepl. 5100 (WK51) 700/100 AUGUSTA
Ablaufleitung DN 200
ES
Mindel
km 9,5 + 0,239
R 115
R 70
Sickerschacht Lage ungenau
Ok447.33
So446.16
Ok447.28
So446.20
Ok448.94
So447.13
Ok44X.41
So446.28
50.96 Wasser
110.05
44.47 Wasser
Weg (unbef.)
GZ 11 (Asphalt)
von Burgau
Acker
Grünland
WSP Mindel
447.95
Datum: 03.09.2020

TS 086.02
13°8'
X= 603861.26
Y=5367445.07

TS 086.01
5°09'
X= 603957.18
Y=5367499.03

TS 086.03
7°43'
X= 603772.45
Y=5367419.22

+ 603800
+ 5367500
+ 603900
+ 5367400

86.61 Weg (unbef.)
83.80 Weg (unbef.)
77.50 Nutzungsarten
76.04 BUK
69.42 BOK
66.35 SPf
65.97 BOK/Graben
64.51 Uferlinie
40.06 Uferlinie
37.47 BOK/Graben

37.21 Weg (Schotter)
34.18 Weg (Schotter)
33.63 Nutzungsarten
33.40 BOK
30.00 BUK
10.05 Nutzungsarten

Hochwasserschutz !
Beidseitig der Mindel (Gewässer erster Ordnung) sind Lagerungsrippen für Oberboden, Aushub u.ä. mittels regelmäßiger Unterbrechungen zur Vermeidung einer Stauwirkung auszubilden.

Planfeststellungsbehörde

N

Anschluss-Blatt-Nr.: 87

Legende (themenbezogene Auswahl zum vorliegenden Plan; weitere Verwendungen gemäß Symbol-/ Zeichenverzeichnis):

- Gemarkung
- Flurstücks-Grenze
- Topografie
- Fremdleitungen
- Bestand Gas bayernets
- Gastransportleitung geplant
- KKS-Anlagen geplant
- Schutzstreifen (dingliche Sicherung)
- TS-Punkt mit Nr., Winkel u. Koordinate
- Kilometrierung km 00+00
- Grundstücks-Ordnungsnummer 32
- Eigentümer-Schlüsselnummer 10
- Schilderpfahl (SPf)
- Schilderpfahl mit Messkontakt (MK)
- Arbeitsstreifen

0 10 20 30 40 50 Meter

Rev.	Datum	Änderung

Geplante Gastransportleitung AUGUSTA von Wertingen nach Kötz
Planunterlagen zum Planfeststellungsverfahren (PF-V)

Plan zum Grundstücksverzeichnis Leitung
Leitung 5100 (WK51)
DN 700 MOP 100
Schutzstreifen 10 m

Weishaupt Planungen GmbH
Planung und Bauüberwachung

im Auftrag der bayernets

Bundesland: Bayern	Regierungsbezirk: Schwaben	Landkreis: Günzburg			
	Datum	Name	Format	Maßstab	Revision
Erstellt	07.07.2023	Döring; Hahn / WPG	DIN A3	1 : 1.000	0
Geprüft	07.07.2023	Thiele / WPG	Planname		Blatt-Nr.
Freigegeben	07.07.2023	Ambs / bayernets	WK5100_GP_TP_TGa		086

Geobasisdaten: Bayerische Vermessungsverwaltung

Anschluss-Blatt-Nr.: 85

622_WK5100_GP_TP_TGVZ_230709.dwg

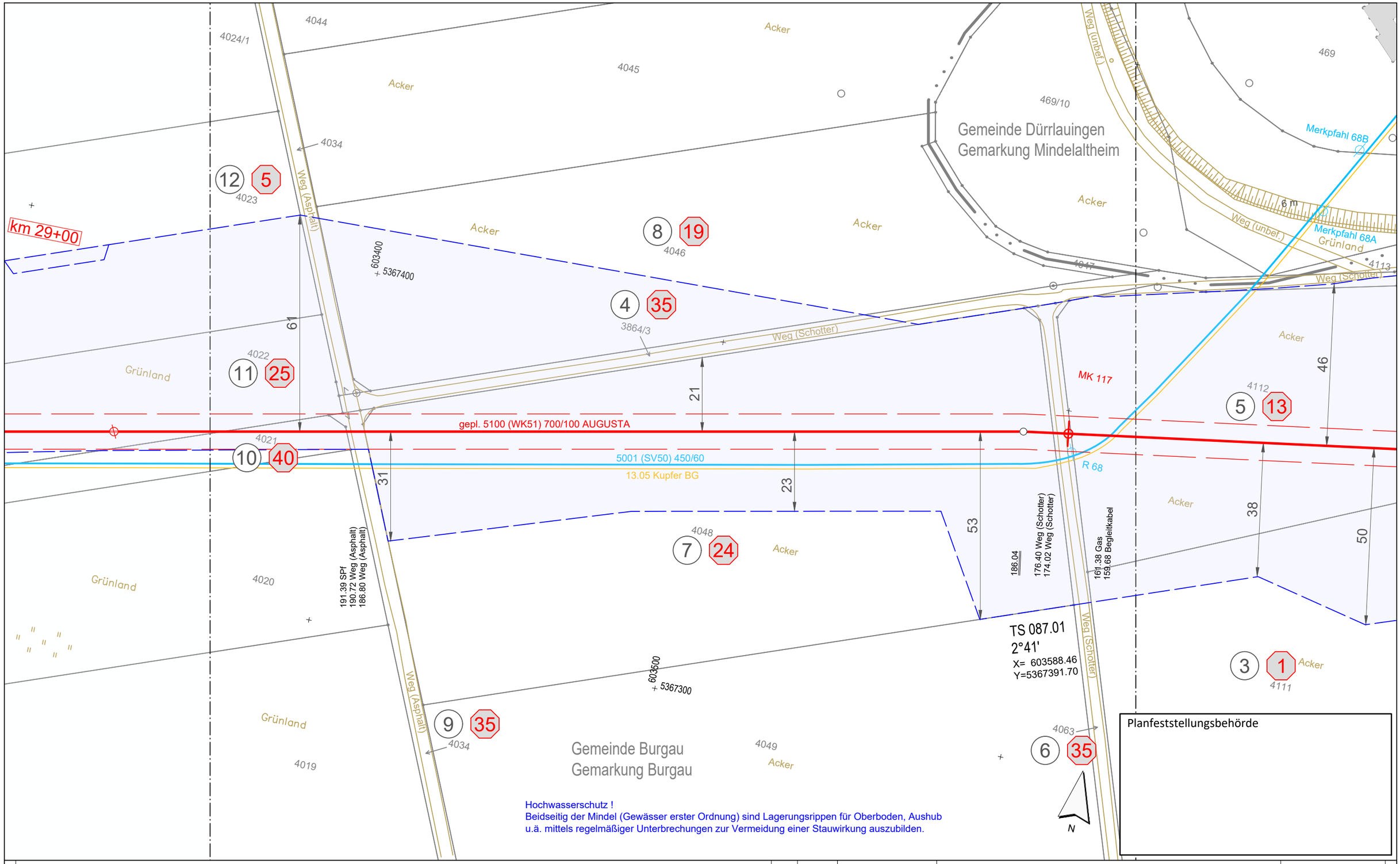

Anschluss-Blatt-Nr.: 88

Anschluss-Blatt-Nr.: 86

Legende (themenbezogene Auswahl zum vorliegenden Plan; weitere Verwendungen gemäß Symbol-/ Zeichenverzeichnis):

- Gemarkung
- Flurstücks-Grenze
- Topografie
- Fremdleitungen
- Bestand Gas bayernets
- Gastransportleitung geplant
- KKS-Anlagen geplant
- Schutzstreifen (dingliche Sicherung)
- TS-Punkt mit Nr., Winkel u. Koordinate
- Kilometrierung km 00+00
- Grundstücks-Ordnungsnummer 32
- Eigentümer-Schlüsselnummer 10
- Schilderpfahl (SPf)
- Schilderpfahl mit Messkontakt (MK)
- Arbeitsstreifen

0 10 20 30 40 50 Meter

Rev.	Datum	Änderung

Geplante Gastransportleitung AUGUSTA von Wertingen nach Kötz
Planunterlagen zum Planfeststellungsverfahren (PF-V)

Plan zum Grundstücksverzeichnis Leitung

Leitung 5100 (WK51)
DN 700 MOP 100
Schutzstreifen 10 m

Weishaupt Planungen GmbH
Planung und Bauüberwachung

im Auftrag der bayernets

Bundesland: Bayern | Regierungsbezirk: Schwaben | Landkreis: Günzburg

	Datum	Name	Format	Maßstab	Revision
Erstellt	07.07.2023	Döring; Hahn / WPG	DIN A3	1 : 1.000	0
Geprüft	07.07.2023	Thiele / WPG	Planname		Blatt-Nr.
Freigegeben	07.07.2023	Ambs / bayernets	WK5100_GP_TP_TGa_087		

Geobasisdaten: Bayerische Vermessungsverwaltung

622_WK5100_GP_TP_TGVZ_230709.dwg

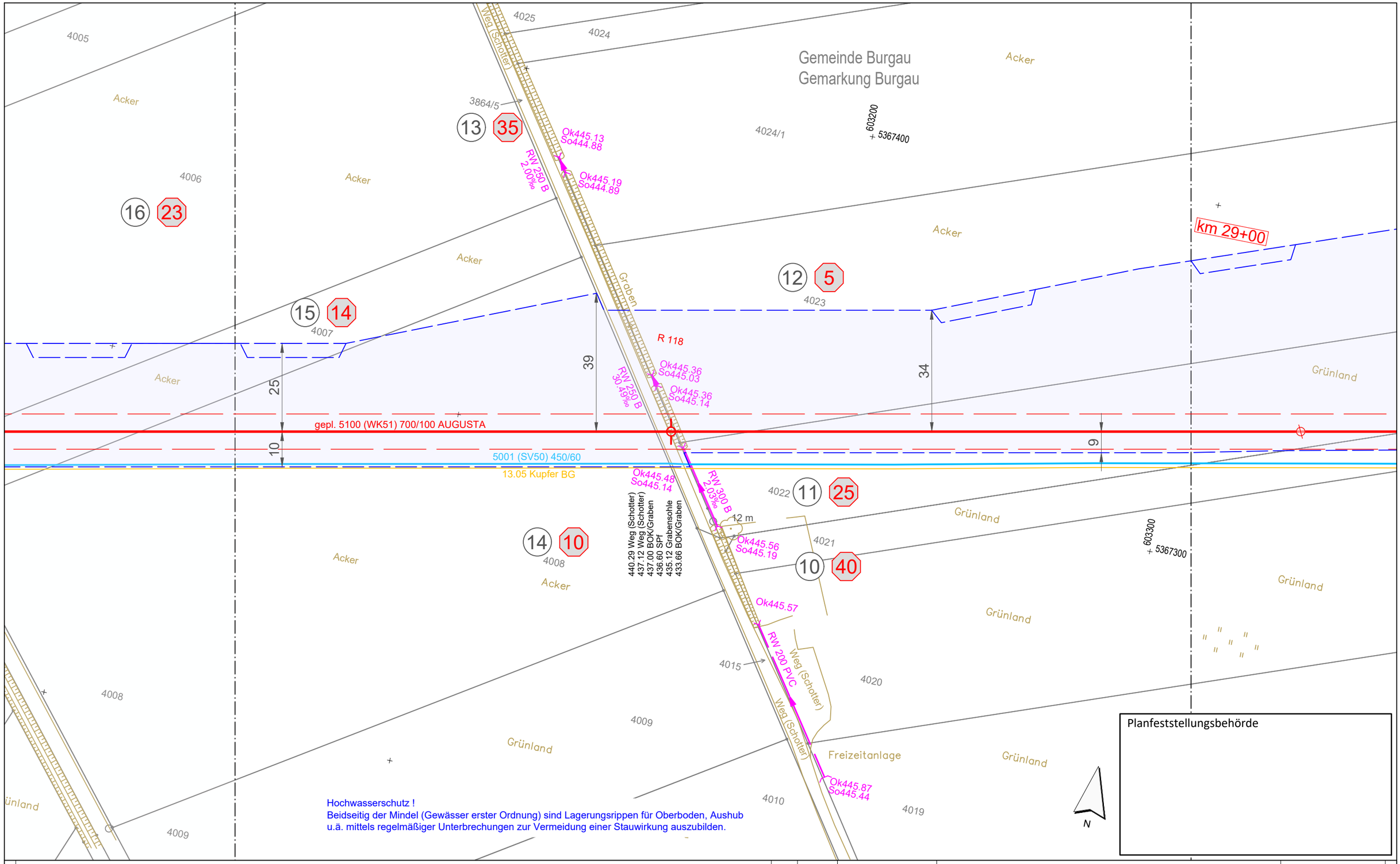

Legende (themenbezogene Auswahl zum vorliegenden Plan; weitere Verwendungen gemäß Symbol-/ Zeichenverzeichnis):

- Gemarkung
- Flurstücks-Grenze
- Topografie
- Fremdleitungen
- Bestand Gas bayernets
- Gastransportleitung geplant
- KKS-Anlagen geplant
- Schutzstreifen (dingliche Sicherung)
- TS-Punkt mit Nr., Winkel u. Koordinate
- Kilometrierung: km 00+00
- Grundstücks-Ordnungsnummer: 32
- Eigentümer-Schlüsselnummer: 10
- Schilderpfahl (SPf)
- Schilderpfahl mit Messkontakt (MK)
- Arbeitsstreifen

0 10 20 30 40 50 Meter

Rev.	Datum	Änderung

Geplante Gastransportleitung AUGUSTA von Wertingen nach Kötz
Planunterlagen zum Planfeststellungsverfahren (PF-V)

Plan zum Grundstücksverzeichnis Leitung

Leitung 5100 (WK51)
DN 700 MOP 100
Schutzstreifen 10 m

Weishaupt Planungen GmbH
Planung und Bauüberwachung
im Auftrag der bayernets energie transport systeme

Bundesland: Bayern | Regierungsbezirk: Schwaben | Landkreis: Günzburg

	Datum	Name	Format	Maßstab	Revision
Erstellt	07.07.2023	Döring; Hahn / WPG	DIN A3	1 : 1.000	0
Geprüft	07.07.2023	Thiele / WPG	Planname		Blatt-Nr.
Freigegeben	07.07.2023	Ambs / bayernets	WK5100_GP_TP_TGa_		088

Geobasisdaten: Bayerische Vermessungsverwaltung

Anschluss-Blatt-Nr.: 89

Anschluss-Blatt-Nr.: 87

622_WK5100_GP_TP_TGVZ_230709.dwg

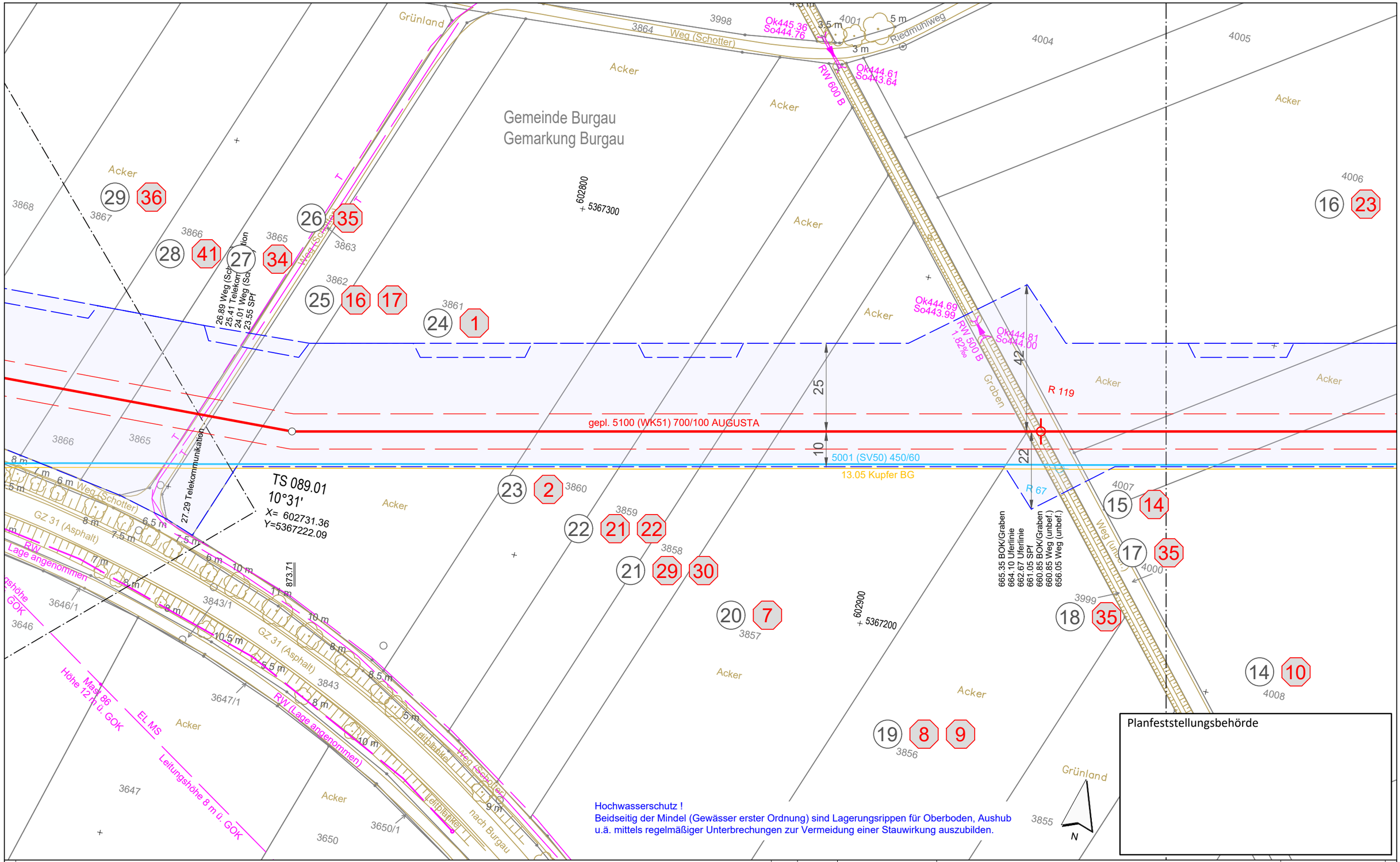

Anschluss-Blatt-Nr.: 90

Anschluss-Blatt-Nr.: 88

Legende (themenbezogene Auswahl zum vorliegenden Plan; weitere Verwendungen gemäß Symbol-/ Zeichenverzeichnis):

- Gemarkung
- Flurstücks-Grenze
- Topografie
- Fremdleitungen
- Bestand Gas bayernets
- Gastransportleitung geplant
- KKS-Anlagen geplant
- Schutzstreifen (dingliche Sicherung)
- TS-Punkt mit Nr., Winkel u. Koordinate
- Kilometrierung km 00+00
- Grundstücks-Ordnungsnummer 32
- Eigentümer-Schlüsselnummer 10
- Schilderpfahl (SPf)
- Schilderpfahl mit Messkontakt (MK)
- Arbeitsstreifen

0 10 20 30 40 50 Meter

Rev.	Datum	Änderung

Geplante Gastransportleitung AUGUSTA von Wertingen nach Kötz
Planunterlagen zum Planfeststellungsverfahren (PF-V)

Plan zum Grundstücksverzeichnis Leitung

Leitung 5100 (WK51)
DN 700 MOP 100
Schutzstreifen 10 m

Weishaupt Planungen GmbH
Planung und Bauüberwachung

im Auftrag der bayernets

Bundesland: Bayern | Regierungsbezirk: Schwaben | Landkreis: Günzburg

	Datum	Name	Format	Maßstab	Revision
Erstellt	07.07.2023	Döring; Hahn / WPG	DIN A3	1 : 1.000	0
Geprüft	07.07.2023	Thiele / WPG	Planname		Blatt-Nr.
Freigegeben	07.07.2023	Ambs / bayernets	WK5100_GP_TP_TGa_089		

Geobasisdaten: Bayerische Vermessungsverwaltung

622_WK5100_GP_TP_TGVZ_230709.dwg

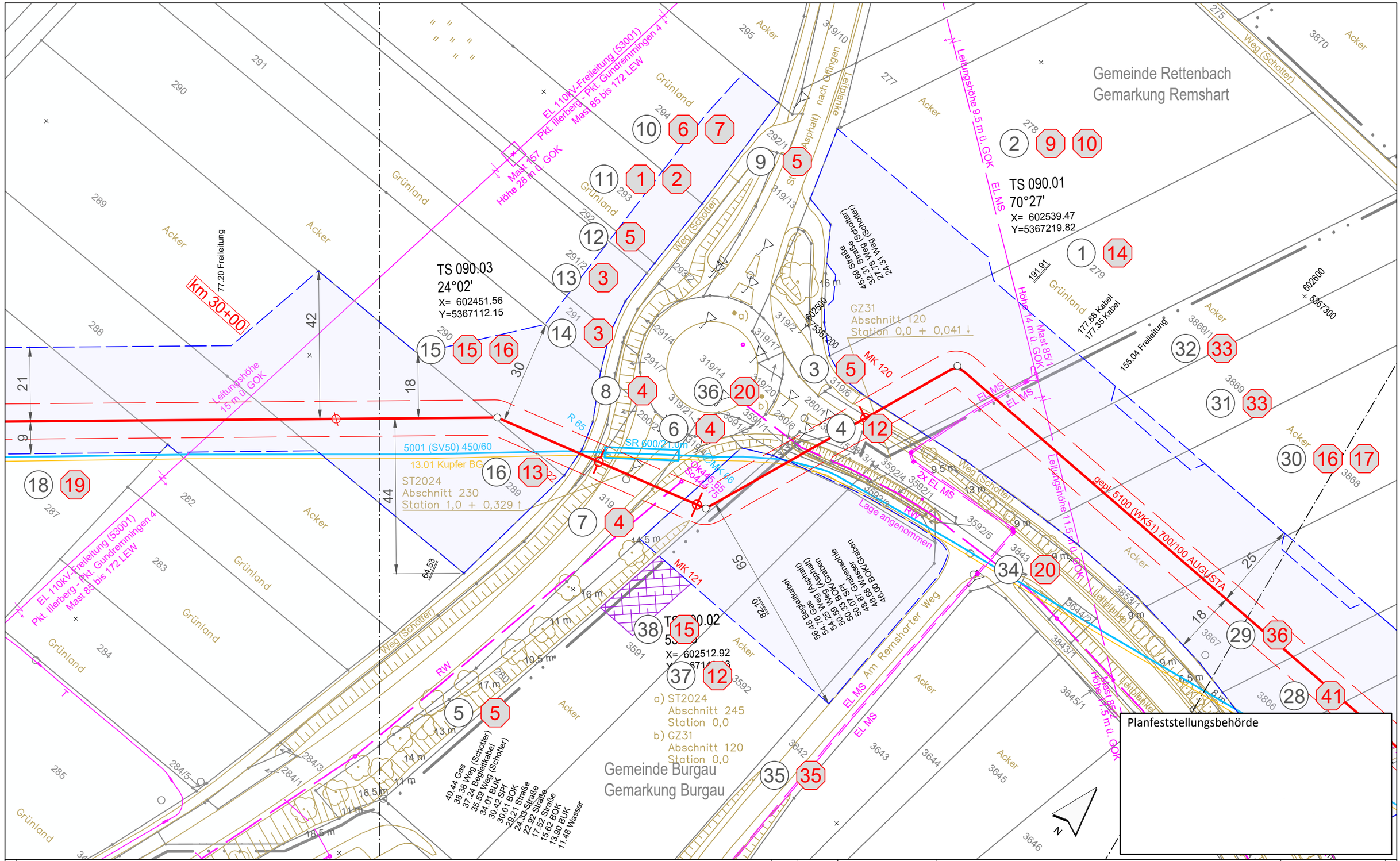

Legende (themenbezogene Auswahl zum vorliegenden Plan; weitere Verwendungen gemäß Symbol-/ Zeichenverzeichnis):

- Gemarkung
- Flurstücks-Grenze
- Topografie
- Fremdleitungen
- Bestand Gas bayernets
- Gastransportleitung geplant
- KKS-Anlagen geplant
- Schutzstreifen (dingliche Sicherung)
- TS-Punkt mit Nr., Winkel u. Koordinate
- Kilometrierung km 00+00
- Grundstücks-Ordnungsnummer 32
- Eigentümer-Schlüsselnummer 10
- Schilderpfahl (SPf)
- Schilderpfahl mit Messkontakt (MK)
- Arbeitsstreifen

0 10 20 30 40 50 Meter

Anschluss-Blatt-Nr.: 91

Anschluss-Blatt-Nr.: 89

Rev.	Datum	Änderung

Geplante Gastransportleitung AUGUSTA von Wertingen nach Kötz
Planunterlagen zum Planfeststellungsverfahren (PF-V)

Plan zum Grundstücksverzeichnis Leitung
Leitung 5100 (WK51)
DN 700 MOP 100
Schutzstreifen 10 m

Weishaupt Planungen GmbH
Planung und Bauüberwachung

im Auftrag der bayernets

Bundesland: Bayern	Regierungsbezirk: Schwaben	Landkreis: Günzburg			
	Datum	Name	Format	Maßstab	Revision
Erstellt	07.07.2023	Döring; Hahn / WPG	DIN A3	1 : 1.000	0
Geprüft	07.07.2023	Thiele / WPG	Planname		Blatt-Nr.
Freigegeben	07.07.2023	Ambs / bayernets	WK5100_GP_TP_TGa_		090

Geobasisdaten: Bayerische Vermessungsverwaltung

622_WK5100_GP_TP_TGVZ_230709.dwg

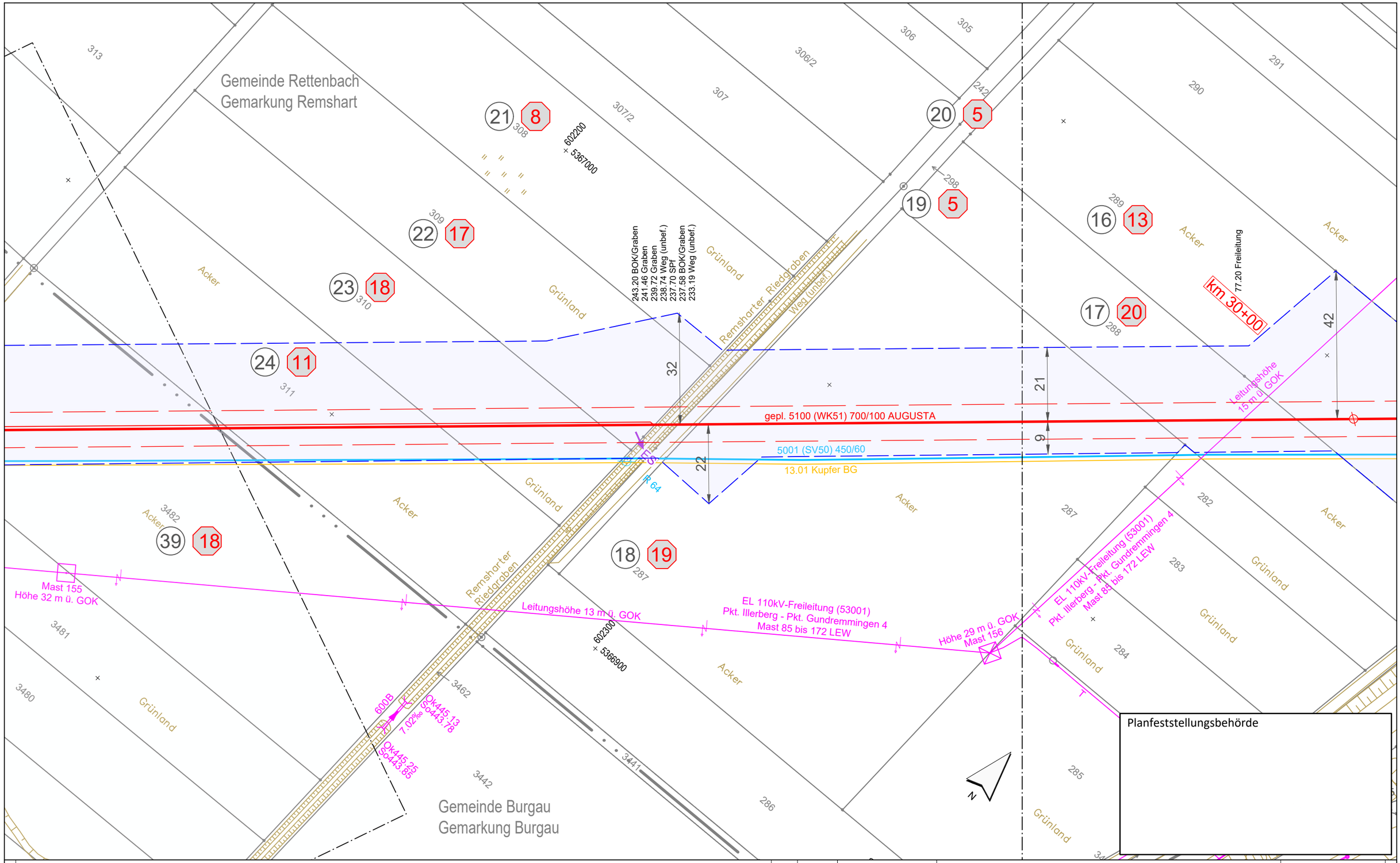

Legende (themenbezogene Auswahl zum vorliegenden Plan; weitere Verwendungen gemäß Symbol-/ Zeichenverzeichnis):

- Gemarkung
- Flurstücks-Grenze
- Topografie
- Fremdleitungen
- Bestand Gas bayernets
- Gastransportleitung geplant
- KKS-Anlagen geplant
- Schutzstreifen (dingliche Sicherung)
- TS-Punkt mit Nr., Winkel u. Koordinate
- Kilometrierung — km 00+00
- Grundstücks-Ordnungsnummer — 32
- Eigentümer-Schlüsselnummer — 10
- Schilderpfahl (SPf)
- Schilderpfahl mit Messkontakt (MK)
- Arbeitsstreifen

0 10 20 30 40 50 Meter

Rev.	Datum	Änderung

Geplante Gastransportleitung AUGUSTA von Wertingen nach Kötz
Planunterlagen zum Planfeststellungsverfahren (PF-V)

Plan zum Grundstücksverzeichnis Leitung

Leitung 5100 (WK51)
DN 700 MOP 100
Schutzstreifen 10 m

Weishaupt Planungen GmbH
Planung und Bauüberwachung
im Auftrag der bayernets energie transport systeme

Bundesland: Bayern | Regierungsbezirk: Schwaben | Landkreis: Günzburg

	Datum	Name	Format	Maßstab	Revision
Erstellt	07.07.2023	Döring; Hahn / WPG	DIN A3	1 : 1.000	0
Geprüft	07.07.2023	Thiele / WPG	Planname		Blatt-Nr.
Freigegeben	07.07.2023	Ambs / bayernets	WK5100_GP_TP_TGa_		091

Geobasisdaten: Bayerische Vermessungsverwaltung

Anschluss-Blatt-Nr.: 92

Anschluss-Blatt-Nr.: 90

622_WK5100_GP_TP_TGVZ_230709.dwg

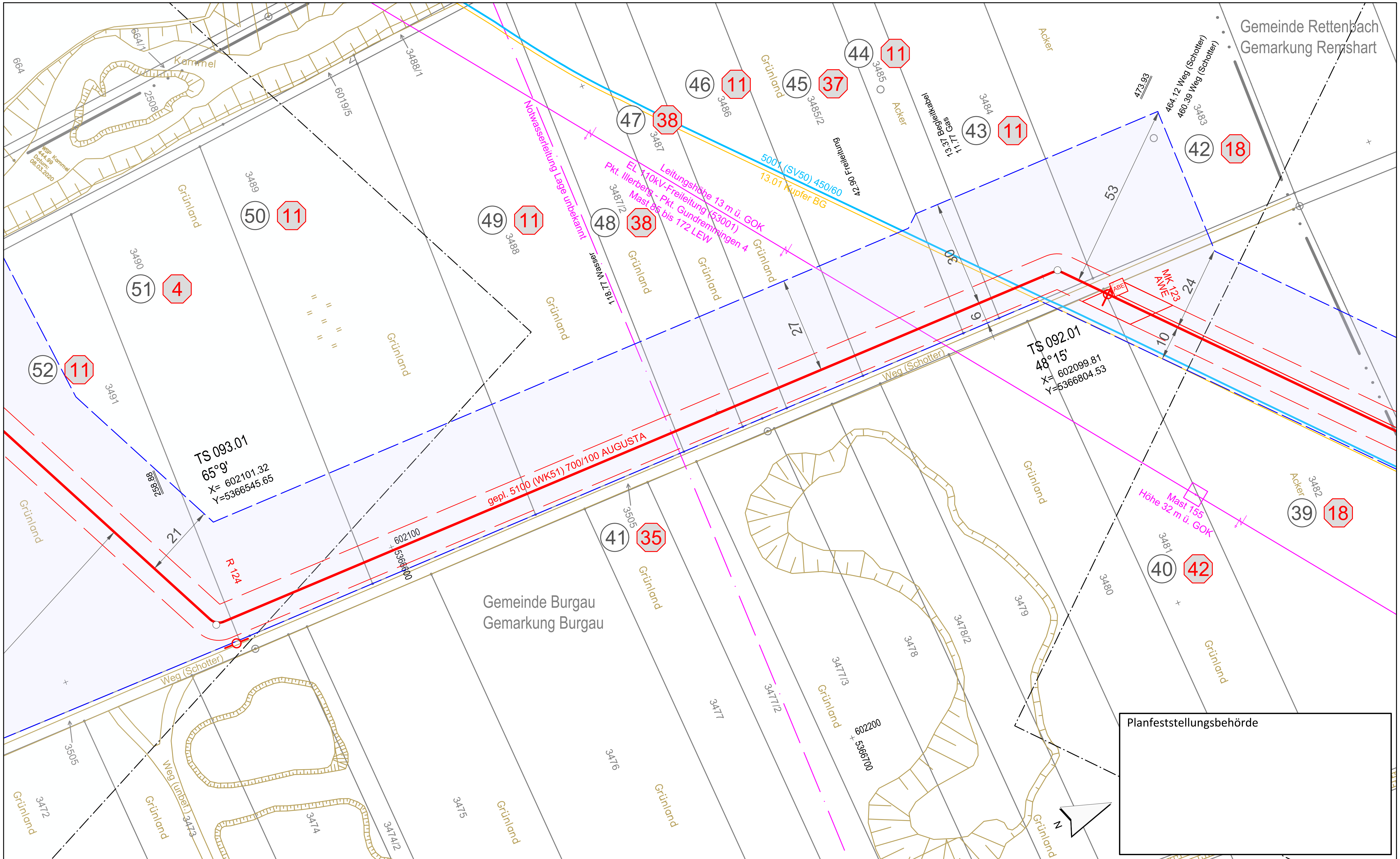

Legende (themenbezogene Auswahl zum vorliegenden Plan; weitere Verwendungen gemäß Symbol-/ Zeichenverzeichnis):

- Gemarkung
- Flurstücks-Grenze
- Topografie
- Fremdleitungen
- Bestand Gas bayernets
- Gastransportleitung geplant
- KKS-Anlagen geplant
- Schutzstreifen (dingliche Sicherung)
- TS-Punkt mit Nr., Winkel u. Koordinate
- Kilometrierung km 00+00
- Grundstücks-Ordnungsnummer 32
- Eigentümer-Schlüsselnummer 10
- Schilderpfahl (SPf)
- Schilderpfahl mit Messkontakt (MK)
- Arbeitsstreifen

0 10 20 30 40 50 Meter

Rev.	Datum	Änderung

Planfeststellungsbehörde

Geplante Gastransportleitung AUGUSTA von Wertingen nach Kötz
Planunterlagen zum Planfeststellungsverfahren (PF-V)

Weishaupt Planungen GmbH – Planung und Bauüberwachung
im Auftrag der bayernets energie transport systeme

Plan zum Grundstücksverzeichnis Leitung

Leitung 5100 (WK51)
DN 700 MOP 100
Schutzstreifen 10 m

Bundesland: Bayern	Regierungsbezirk: Schwaben	Landkreis: Günzburg			
	Datum	Name	Format	Maßstab	Revision
Erstellt	07.07.2023	Döring; Hahn / WPG	DIN A3	1 : 1.000	0
Geprüft	07.07.2023	Thiele / WPG	Planname		Blatt-Nr.
Freigegeben	07.07.2023	Ambs / bayernets	WK5100_GP_TP_TGa_092		

Geobasisdaten: Bayerische Vermessungsverwaltung

Anschluss-Blatt-Nr.: 93

Anschluss-Blatt-Nr.: 91

622_WK5100_GP_TP_TGVZ_230709.dwg

Planfeststellungsbehörde

Gemeinde Burgau
Gemarkung Großanhausen

Gemeinde Burgau
Gemarkung Burgau

EL 110kV-Freileitung LEW
Mast 153
Höhe 35.5 m ü. GOK
Weg (Schotter)
Riedgraben
Auchtweidgraben
Kammel
Brückenbauwerk
14 m
WSP Kammel
444.99
Datum:
08.03.2020
601800
5366500
601900
5366400
km 31+00
gepl. 5100 (WK51) 700/100 AUGUSTA
R 125
R 124
ES
28 m
Kammel
km 3,0 + 0,228
TS 093.01
65°9'
X= 602101.32
Y=5366545.65
258.88
16.5 m
5 m
Weg (unbef.)
Weg (Schotter)
318.43 Nutzungsarten
291.12 BOK/Graben
288.49 Uferlinie
286.41 BOK/Graben
286.28 SPf
285.58 Weg (unbef.)
282.28 Weg (unbef.)
153.37 SPf
153.15 Nutzungsarten
152.32 BOK/Graben
147.41 Uferlinie
139.16 Uferlinie
133.81 BOK/Graben
133.41 SPf
132.57 Nutzungsarten
Acker
Grünland
660
661
661/2
662
664
664/1
665
665/2
666
667
647
648
659
676/1
6019/5
2508
3489
3490
3491
3492
3505
3472
50 11
51 4
52 11
53 31 32
54 6
55 35
7 16 17
5 19
2 2
3 2
4 21
6 19
1 4
8 16 17
21
39
10
17
19
11
40
37
26
89

Legende (themenbezogene Auswahl zum vorliegenden Plan; weitere Verwendungen gemäß Symbol-/ Zeichenverzeichnis):

- Gemarkung
- Flurstücks-Grenze
- Topografie
- Fremdleitungen
- Bestand Gas bayernets
- Gastransportleitung geplant
- KKS-Anlagen geplant
- Schutzstreifen (dingliche Sicherung)
- TS-Punkt mit Nr., Winkel u. Koordinate
- Kilometrierung km 00+00
- Grundstücks-Ordnungsnummer 32
- Eigentümer-Schlüsselnummer 10
- Schilderpfahl (SPf)
- Schilderpfahl mit Messkontakt (MK)
- Arbeitsstreifen

0 10 20 30 40 50 Meter

Anschluss-Blatt-Nr.: 94

Anschluss-Blatt-Nr.: 92

Rev.	Datum	Änderung

Geplante Gastransportleitung AUGUSTA von Wertingen nach Kötz
Planunterlagen zum Planfeststellungsverfahren (PF-V)

Plan zum Grundstücksverzeichnis Leitung
Leitung 5100 (WK51)
DN 700 MOP 100
Schutzstreifen 10 m

Weishaupt Planungen GmbH
Planung und Bauüberwachung

im Auftrag der bayernets

Bundesland: Bayern	Regierungsbezirk: Schwaben	Landkreis: Günzburg			
	Datum	Name	Format	Maßstab	Revision
Erstellt	07.07.2023	Döring; Hahn / WPG	DIN A3	1 : 1.000	0
Geprüft	07.07.2023	Thiele / WPG	Planname		Blatt-Nr.
Freigegeben	07.07.2023	Ambs / bayernets	WK5100_GP_TP_TGa		093

Geobasisdaten: Bayerische Vermessungsverwaltung

622_WK5100_GP_TP_TGVZ_230709.dwg

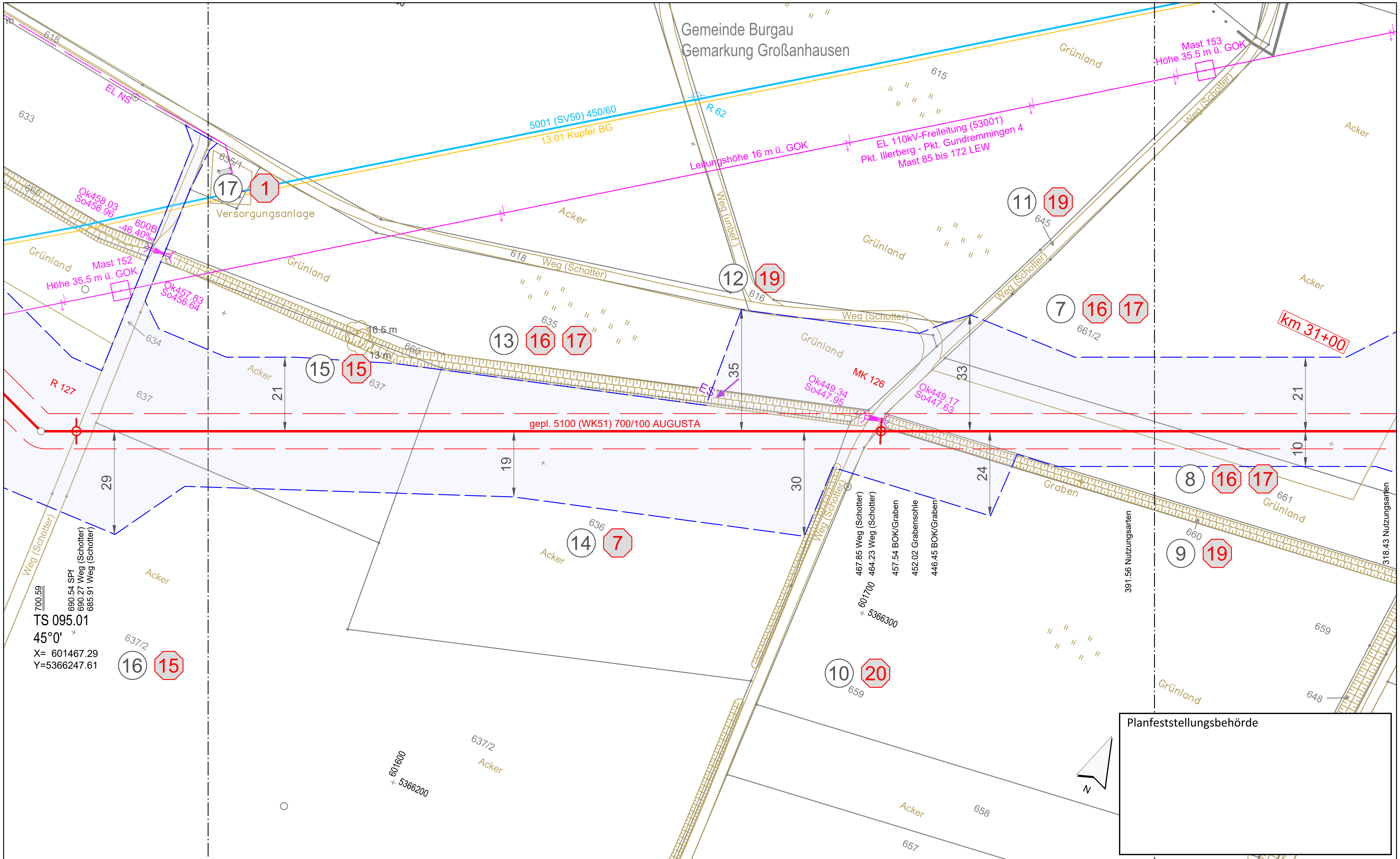

Planfeststellungsbehörde

Legende (themenbezogene Auswahl zum vorliegenden Plan; weitere Verwendungen gemäß Symbol-/ Zeichenverzeichnis):

- Gemarkung
- Flurstücks-Grenze
- Topografie
- Fremdleitungen
- Bestand Gas bayernets
- Gastransportleitung geplant
- KKS-Anlagen geplant
- Schutzstreifen (dingliche Sicherung)
- TS-Punkt mit Nr., Winkel u. Koordinate
- Kilometrierung — km 00+00
- Grundstücks-Ordnungsnummer — 32
- Eigentümer-Schlüsselnummer — 10
- Schilderpfahl (SPf)
- Schilderpfahl mit Messkontakt (MK)
- Arbeitsstreifen

0 10 20 30 40 50 Meter

Rev.	Datum	Änderung

Geplante Gastransportleitung AUGUSTA von Wertingen nach Kötz
Planunterlagen zum Planfeststellungsverfahren (PF-V)

Plan zum Grundstücksverzeichnis Leitung

Leitung 5100 (WK51)
DN 700 MOP 100
Schutzstreifen 10 m

Weishaupt Planungen GmbH – Planung und Bauüberwachung
im Auftrag der bayernets energie transport systeme

Bundesland: Bayern	Regierungsbezirk: Schwaben	Landkreis: Günzburg			
	Datum	Name	Format	Maßstab	Revision
Erstellt	07.07.2023	Döring; Hahn / WPG	DIN A3	1 : 1.000	0
Geprüft	07.07.2023	Thiele / WPG	Planname		Blatt-Nr.
Freigegeben	07.07.2023	Ambs / bayernets	WK5100_GP_TP_TGa		094

Geobasisdaten: Bayerische Vermessungsverwaltung

Anschluss-Blatt-Nr.: 95
Anschluss-Blatt-Nr.: 93

622_WK5100_GP_TP_TGVZ_230709.dwg

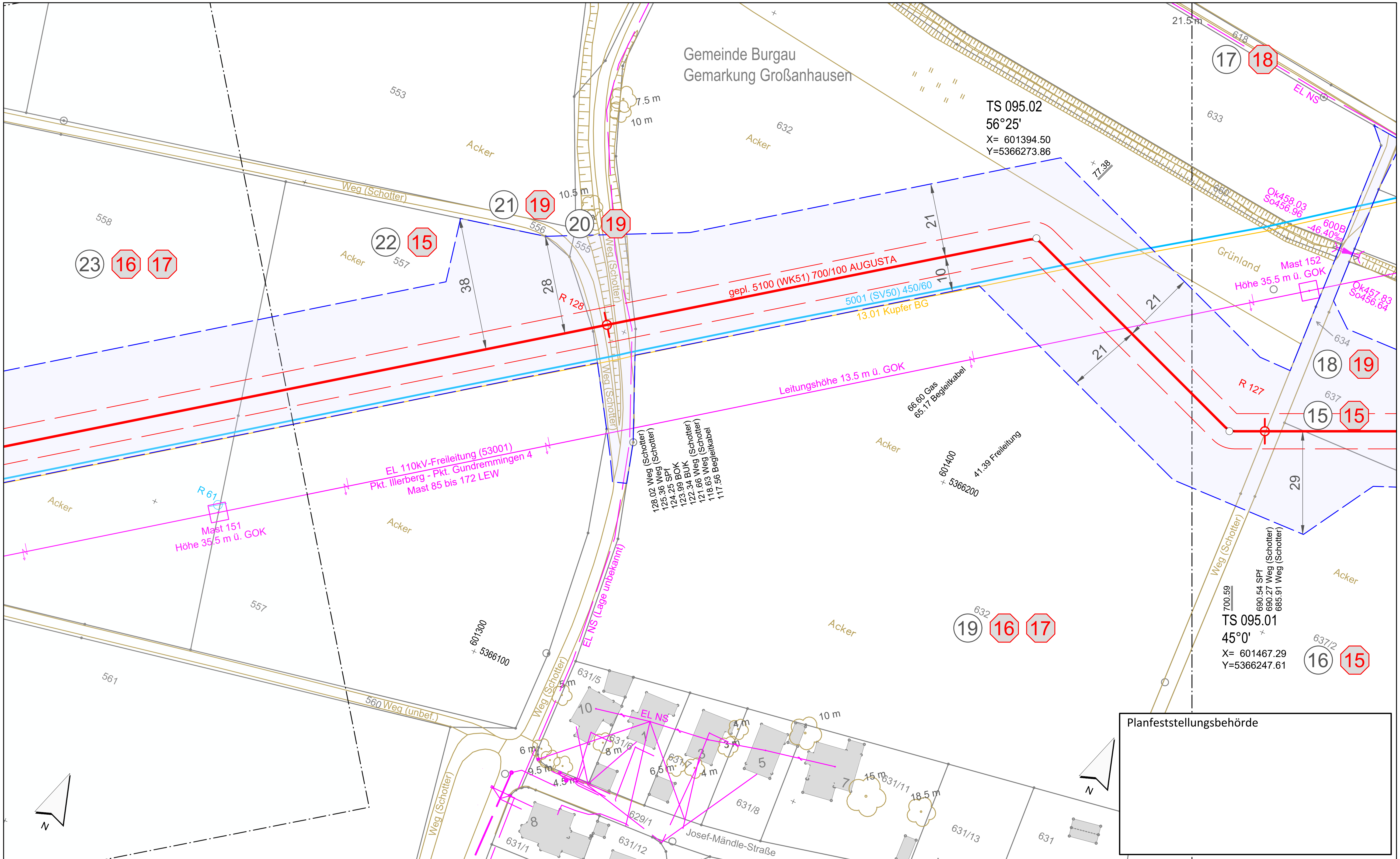

Planfeststellungsbehörde

Legende (themenbezogene Auswahl zum vorliegenden Plan; weitere Verwendungen gemäß Symbol-/ Zeichenverzeichnis):

Symbol	Symbol	Symbol
Gemarkung	Gastransportleitung geplant	Grundstücks-Ordnungsnummer (32)
Flurstücks-Grenze	KKS-Anlagen geplant	Eigentümer-Schlüsselnummer (10)
Topografie	Schutzstreifen (dingliche Sicherung)	Schilderpfahl (SPf)
Fremdleitungen	TS-Punkt mit Nr., Winkel u. Koordinate	Schilderpfahl mit Messkontakt (MK)
Bestand Gas bayernets	Kilometrierung km 00+00	Arbeitsstreifen

0 10 20 30 40 50 Meter

Rev.	Datum	Änderung

Geplante Gastransportleitung AUGUSTA von Wertingen nach Kötz
Planunterlagen zum Planfeststellungsverfahren (PF-V)

Plan zum Grundstücksverzeichnis Leitung

Leitung 5100 (WK51)
DN 700 MOP 100
Schutzstreifen 10 m

Weishaupt Planungen GmbH – Planung und Bauüberwachung
im Auftrag der bayernets energie transport systeme

Bundesland: Bayern	Regierungsbezirk: Schwaben	Landkreis: Günzburg			
	Datum	Name	Format	Maßstab	Revision
Erstellt	07.07.2023	Döring; Hahn / WPG	DIN A3	1 : 1.000	0
Geprüft	07.07.2023	Thiele / WPG	Planname		Blatt-Nr.
Freigegeben	07.07.2023	Ambs / bayernets	WK5100_GP_TP_TGa		095

Geobasisdaten: Bayerische Vermessungsverwaltung

Anschluss-Blatt-Nr.: 96
Anschluss-Blatt-Nr.: 94

622_WK5100_GP_TP_TGVZ_230709.dwg

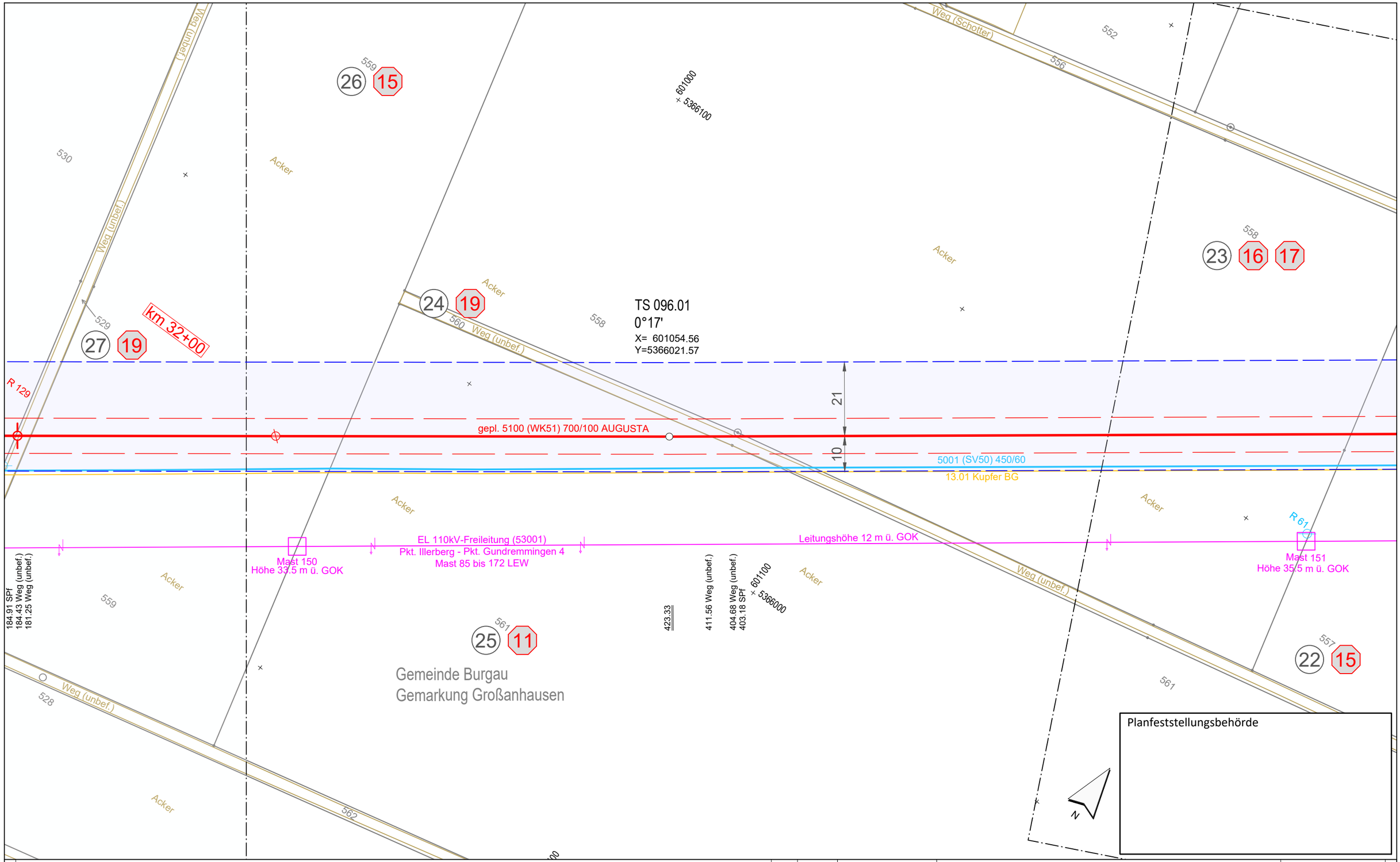

Legende (themenbezogene Auswahl zum vorliegenden Plan; weitere Verwendungen gemäß Symbol-/ Zeichenverzeichnis):

- Gemarkung
- Flurstücks-Grenze
- Topografie
- Fremdleitungen
- Bestand Gas bayernets
- Gastransportleitung geplant
- KKS-Anlagen geplant
- Schutzstreifen (dingliche Sicherung)
- TS-Punkt mit Nr., Winkel u. Koordinate
- Kilometrierung: km 00+00
- Grundstücks-Ordnungsnummer: 32
- Eigentümer-Schlüsselnummer: 10
- Schilderpfahl (SPf)
- Schilderpfahl mit Messkontakt (MK)
- Arbeitsstreifen

0 10 20 30 40 50 Meter

Rev.	Datum	Änderung

Geplante Gastransportleitung AUGUSTA von Wertingen nach Kötz
Planunterlagen zum Planfeststellungsverfahren (PF-V)

Plan zum Grundstücksverzeichnis Leitung

Leitung 5100 (WK51)
DN 700 MOP 100
Schutzstreifen 10 m

Weishaupt Planungen GmbH
Planung und Bauüberwachung

im Auftrag der bayernets

Bundesland: Bayern | Regierungsbezirk: Schwaben | Landkreis: Günzburg

	Datum	Name	Format	Maßstab	Revision
Erstellt	07.07.2023	Döring; Hahn / WPG	DIN A3	1 : 1.000	0
Geprüft	07.07.2023	Thiele / WPG	Planname		Blatt-Nr.
Freigegeben	07.07.2023	Ambs / bayernets	WK5100_GP_TP_TGa		096

Geobasisdaten: Bayerische Vermessungsverwaltung

Anschluss-Blatt-Nr.: 97

Anschluss-Blatt-Nr.: 95

622_WK5100_GP_TP_TGVZ_230709.dwg

Gemeinde Burgau
Gemarkung Großanhausen

32 9 10 534
31 6 533
30 8 532
29 12 531
27 19 529
28 16 17 530
26 15 559
34 22 59
33 19

493.62 Telekommunikation
492.35 Weg (Asphalt)
484.40 Weg (Asphalt)
479.39 SPf

Grünland
Acker
Weg (unbef.)

600800 / 5365900
600900 / 5365800

km 32+00

gepl. 5100 (WK51) 700/100 AUGUSTA
5001 (SV50) 450/60
13.01 Kupfer BG

R 130
R 129
R 60
R 59

Mast 149
Höhe 36 m ü. GOK
EL 110kV-Freileitung (53001)
Pkt. Illerberg - Pkt. Gundremmingen 4
Mast 85 bis 172 LEW
Leitungshöhe 14 m ü. GOK

184.91 SPf
184.43 Weg (unbef.)
181.25 Weg (unbef.)

Planfeststellungsbehörde

N

Legende (themenbezogene Auswahl zum vorliegenden Plan; weitere Verwendungen gemäß Symbol-/ Zeichenverzeichnis):

- Gemarkung
- Flurstücks-Grenze
- Topografie
- Fremdleitungen
- Bestand Gas bayernets
- Gastransportleitung geplant
- KKS-Anlagen geplant
- Schutzstreifen (dingliche Sicherung)
- TS-Punkt mit Nr., Winkel u. Koordinate
- Kilometrierung km 00+00
- Grundstücks-Ordnungsnummer 32
- Eigentümer-Schlüsselnummer 10
- Schilderpfahl (SPf)
- Schilderpfahl mit Messkontakt (MK)
- Arbeitsstreifen

0 10 20 30 40 50 Meter

Rev.	Datum	Änderung

Geplante Gastransportleitung AUGUSTA von Wertingen nach Kötz
Planunterlagen zum Planfeststellungsverfahren (PF-V)

Plan zum Grundstücksverzeichnis Leitung
Leitung 5100 (WK51)
DN 700 MOP 100
Schutzstreifen 10 m

Weishaupt Planungen GmbH
Planung und Bauüberwachung

im Auftrag der bayernets

Bundesland: Bayern | Regierungsbezirk: Schwaben | Landkreis: Günzburg

	Datum	Name	Format	Maßstab	Revision
Erstellt	07.07.2023	Döring; Hahn / WPG	DIN A3	1 : 1.000	0
Geprüft	07.07.2023	Thiele / WPG	Planname		Blatt-Nr.
Freigegeben	07.07.2023	Ambs / bayernets	WK5100_GP_TP_TGa		097

Geobasisdaten: Bayerische Vermessungsverwaltung

Anschluss-Blatt-Nr.: 98
Anschluss-Blatt-Nr.: 96

622_WK5100_GP_TP_TGVZ_230709.dwg

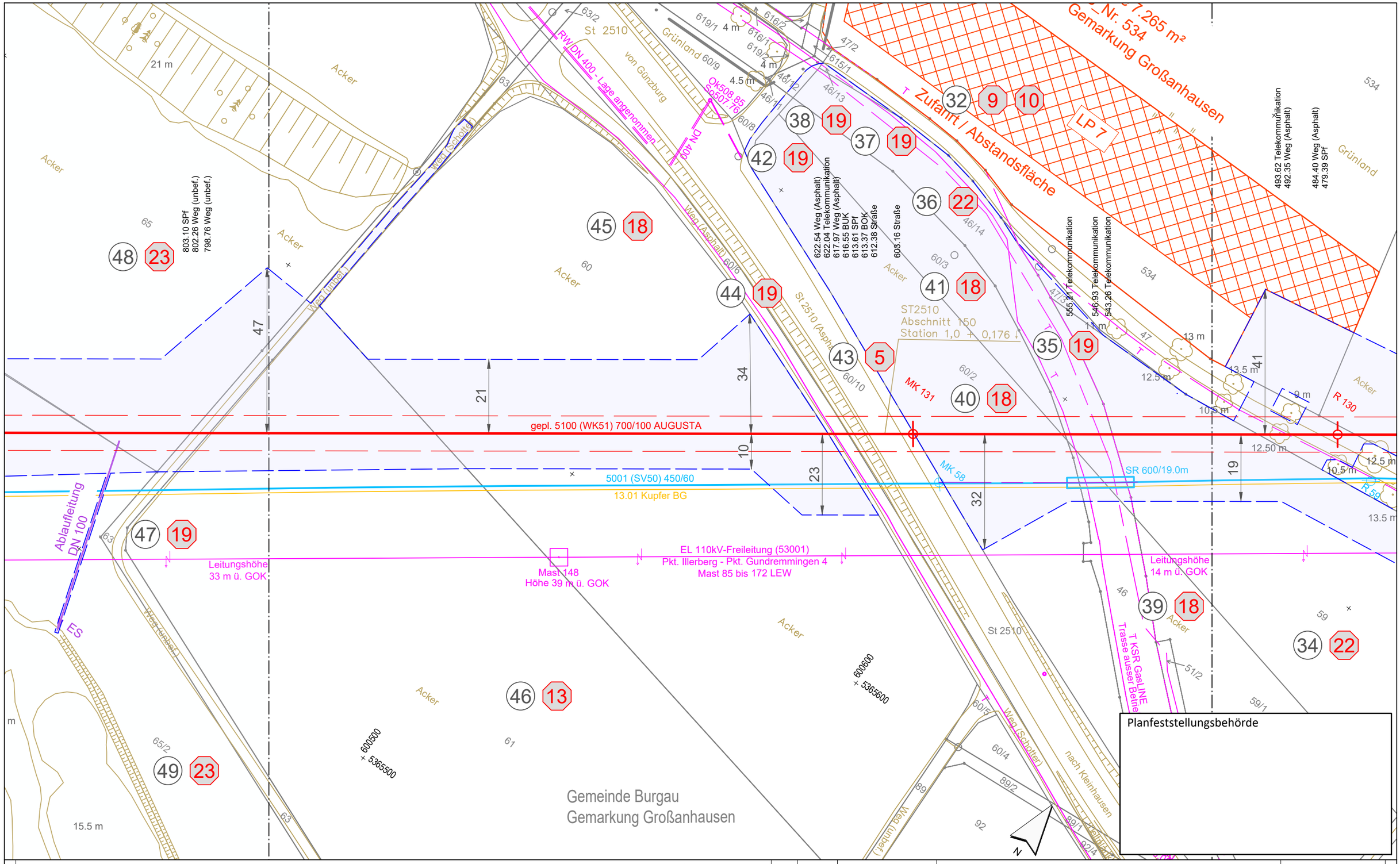

Planfeststellungsbehörde

Legende (themenbezogene Auswahl zum vorliegenden Plan; weitere Verwendungen gemäß Symbol-/ Zeichenverzeichnis):

- Gemarkung
- Flurstücks-Grenze
- Topografie
- Fremdleitungen
- Bestand Gas bayernets
- Gastransportleitung geplant
- KKS-Anlagen geplant
- Schutzstreifen (dingliche Sicherung)
- TS-Punkt mit Nr., Winkel u. Koordinate
- Kilometrierung km 00+00
- Grundstücks-Ordnungsnummer 32
- Eigentümer-Schlüsselnummer 10
- Schilderpfahl (SPf)
- Schilderpfahl mit Messkontakt (MK)
- Arbeitsstreifen

0 10 20 30 40 50 Meter

Anschluss-Blatt-Nr.: 99

Anschluss-Blatt-Nr.: 97

Rev.	Datum	Änderung

Geplante Gastransportleitung AUGUSTA von Wertingen nach Kötz
Planunterlagen zum Planfeststellungsverfahren (PF-V)

Plan zum Grundstücksverzeichnis Leitung

Leitung 5100 (WK51)
DN 700 MOP 100
Schutzstreifen 10 m

Weishaupt Planungen GmbH
Planung und Bauüberwachung

im Auftrag der bayernets energie transport systeme

Bundesland: Bayern | Regierungsbezirk: Schwaben | Landkreis: Günzburg

	Datum	Name	Format	Maßstab	Revision
Erstellt	07.07.2023	Döring; Hahn / WPG	DIN A3	1 : 1.000	0
Geprüft	07.07.2023	Thiele / WPG	Planname		Blatt-Nr.
Freigegeben	07.07.2023	Ambs / bayernets	WK5100_GP_TP_TGa_		098

Geobasisdaten: Bayerische Vermessungsverwaltung

622_WK5100_GP_TP_TGVZ_230709.dwg

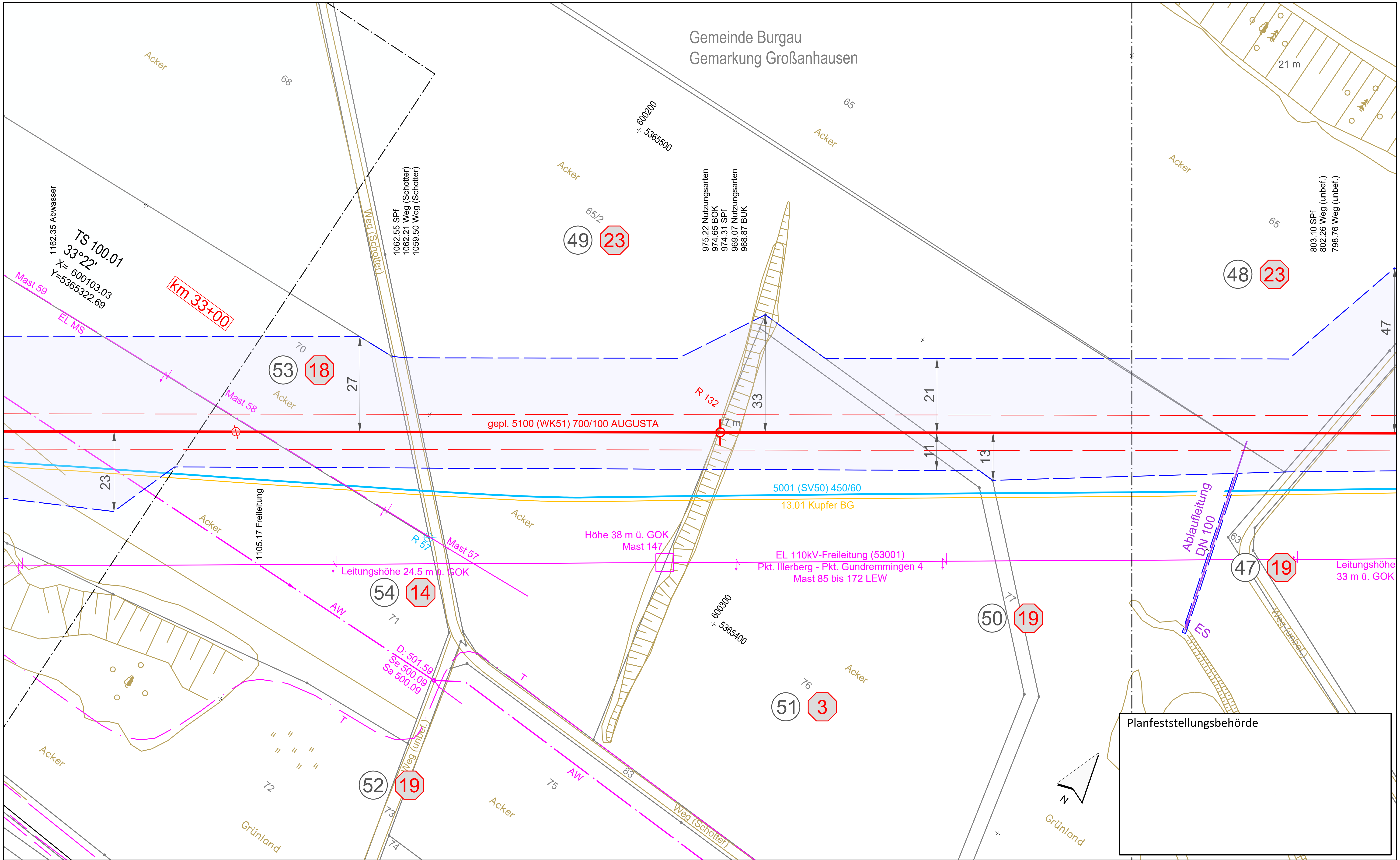

Legende (themenbezogene Auswahl zum vorliegenden Plan; weitere Verwendungen gemäß Symbol-/ Zeichenverzeichnis):

- Gemarkung
- Flurstücks-Grenze
- Topografie
- Fremdleitungen
- Bestand Gas bayernets
- Gastransportleitung geplant
- KKS-Anlagen geplant
- Schutzstreifen (dingliche Sicherung)
- TS-Punkt mit Nr., Winkel u. Koordinate
- Kilometrierung — km 00+00
- Grundstücks-Ordnungsnummer — 32
- Eigentümer-Schlüsselnummer — 10
- Schilderpfahl (SPf)
- Schilderpfahl mit Messkontakt (MK)
- Arbeitsstreifen

0 10 20 30 40 50 Meter

Rev.	Datum	Änderung

Geplante Gastransportleitung AUGUSTA von Wertingen nach Kötz
Planunterlagen zum Planfeststellungsverfahren (PF-V)

Weishaupt Planungen GmbH – Planung und Bauüberwachung – im Auftrag der bayernets energie transport systeme

Plan zum Grundstücksverzeichnis Leitung

Leitung 5100 (WK51)
DN 700 MOP 100
Schutzstreifen 10 m

Bundesland: Bayern	Regierungsbezirk: Schwaben	Landkreis: Günzburg			
	Datum	Name	Format	Maßstab	Revision
Erstellt	07.07.2023	Döring; Hahn / WPG	DIN A3	1 : 1.000	0
Geprüft	07.07.2023	Thiele / WPG	Planname		Blatt-Nr.
Freigegeben	07.07.2023	Ambs / bayernets	WK5100_GP_TP_TGa		099

Geobasisdaten: Bayerische Vermessungsverwaltung

Anschluss-Blatt-Nr.: 100
Anschluss-Blatt-Nr.: 98

622_WK5100_GP_TP_TGVZ_230709.dwg

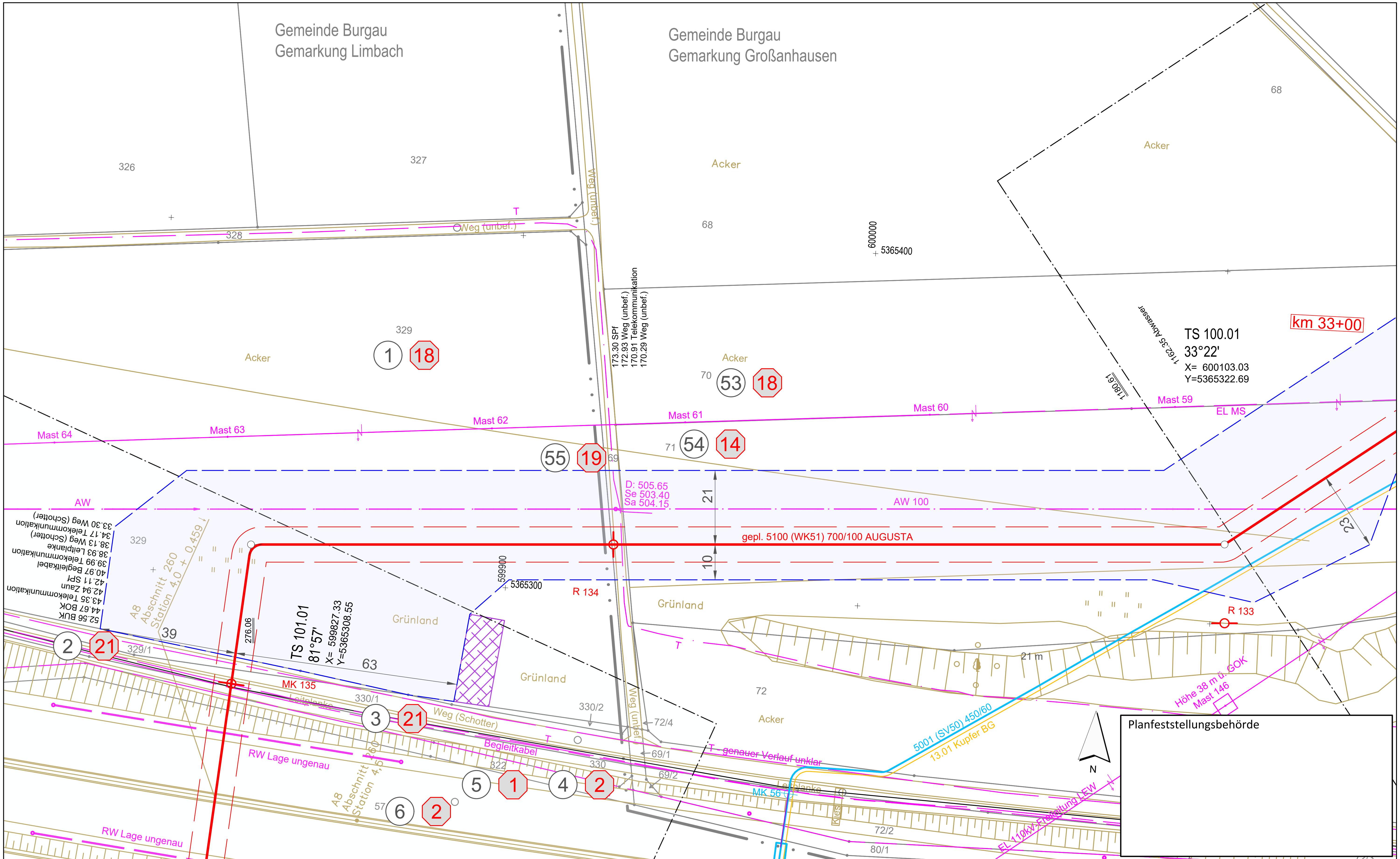

Legende (themenbezogene Auswahl zum vorliegenden Plan; weitere Verwendungen gemäß Symbol-/ Zeichenverzeichnis):

- Gemarkung
- Flurstücks-Grenze
- Topografie
- Fremdleitungen
- Bestand Gas bayernets
- Gastransportleitung geplant
- KKS-Anlagen geplant
- Schutzstreifen (dingliche Sicherung)
- TS-Punkt mit Nr., Winkel u. Koordinate
- Kilometrierung km 00+00
- Grundstücks-Ordnungsnummer (32)
- Eigentümer-Schlüsselnummer (10)
- Schilderpfahl (SPf)
- Schilderpfahl mit Messkontakt (MK)
- Arbeitsstreifen

0 10 20 30 40 50 Meter

Rev.	Datum	Änderung

Geplante Gastransportleitung AUGUSTA von Wertingen nach Kötz
Planunterlagen zum Planfeststellungsverfahren (PF-V)

Plan zum Grundstücksverzeichnis Leitung

Leitung 5100 (WK51)
DN 700 MOP 100
Schutzstreifen 10 m

Weishaupt Planungen GmbH – Planung und Bauüberwachung
im Auftrag der bayernets energie transport systeme

Bundesland: Bayern | Regierungsbezirk: Schwaben | Landkreis: Günzburg

	Datum	Name	Format	Maßstab	Revision
Erstellt	07.07.2023	Döring; Hahn / WPG	DIN A3	1 : 1.000	0
Geprüft	07.07.2023	Thiele / WPG	Planname		Blatt-Nr.
Freigegeben	07.07.2023	Ambs / bayernets	WK5100_GP_TP_TGa		100

Geobasisdaten: Bayerische Vermessungsverwaltung

Anschluss-Blatt-Nr.: 101
Anschluss-Blatt-Nr.: 99

622_WK5100_GP_TP_TGVZ_230709.dwg

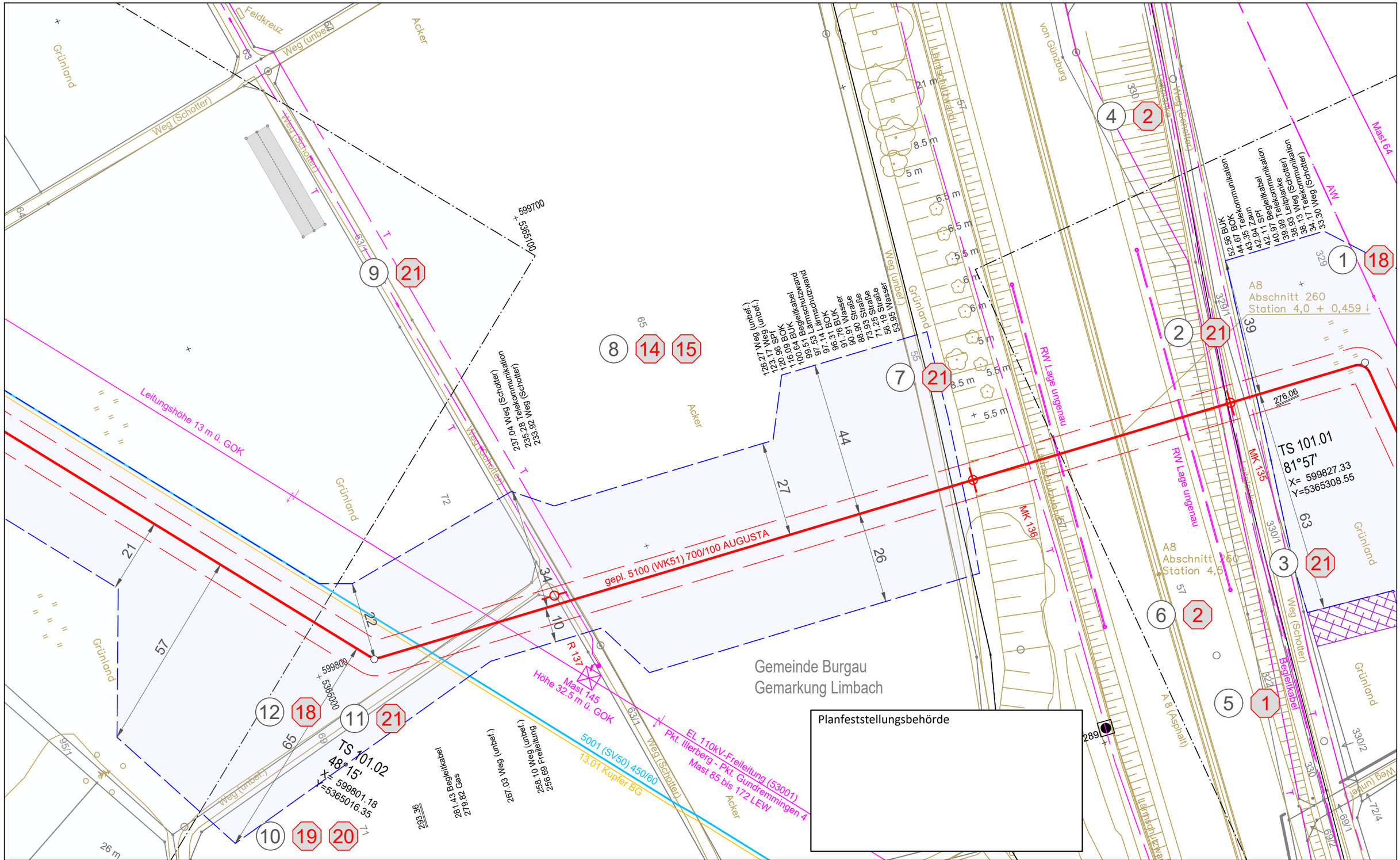

Legende (themenbezogene Auswahl zum vorliegenden Plan; weitere Verwendungen gemäß Symbol-/ Zeichenverzeichnis):

- Gemarkung
- Flurstücks-Grenze
- Topografie
- Fremdleitungen
- Bestand Gas bayernets
- Gastransportleitung geplant
- KKS-Anlagen geplant
- Schutzstreifen (dingliche Sicherung)
- TS-Punkt mit Nr., Winkel u. Koordinate
- Kilometrierung km 00+00
- Grundstücks-Ordnungsnummer 32
- Eigentümer-Schlüsselnummer 10
- Schilderpfahl (SPf)
- Schilderpfahl mit Messkontakt (MK)
- Arbeitsstreifen

0 10 20 30 40 50 Meter

Anschluss-Blatt-Nr.: 102

Anschluss-Blatt-Nr.: 100

Rev.	Datum	Änderung

Geplante Gastransportleitung AUGUSTA von Wertingen nach Kötz
Planunterlagen zum Planfeststellungsverfahren (PF-V)

Plan zum Grundstücksverzeichnis Leitung
Leitung 5100 (WK51)
DN 700 MOP 100
Schutzstreifen 10 m

Weishaupt Planungen GmbH
Planung und Bauüberwachung

im Auftrag der bayernets

Bundesland: Bayern	Regierungsbezirk: Schwaben	Landkreis: Günzburg			
	Datum	Name	Format	Maßstab	Revision
Erstellt	07.07.2023	Döring; Hahn / WPG	DIN A3	1 : 1.000	0
Geprüft	07.07.2023	Thiele / WPG	Planname		Blatt-Nr.
Freigegeben	07.07.2023	Ambs / bayernets	WK5100_GP_TP_TGa		101

Geobasisdaten: Bayerische Vermessungsverwaltung

622_WK5100_GP_TP_TGVZ_230709.dwg

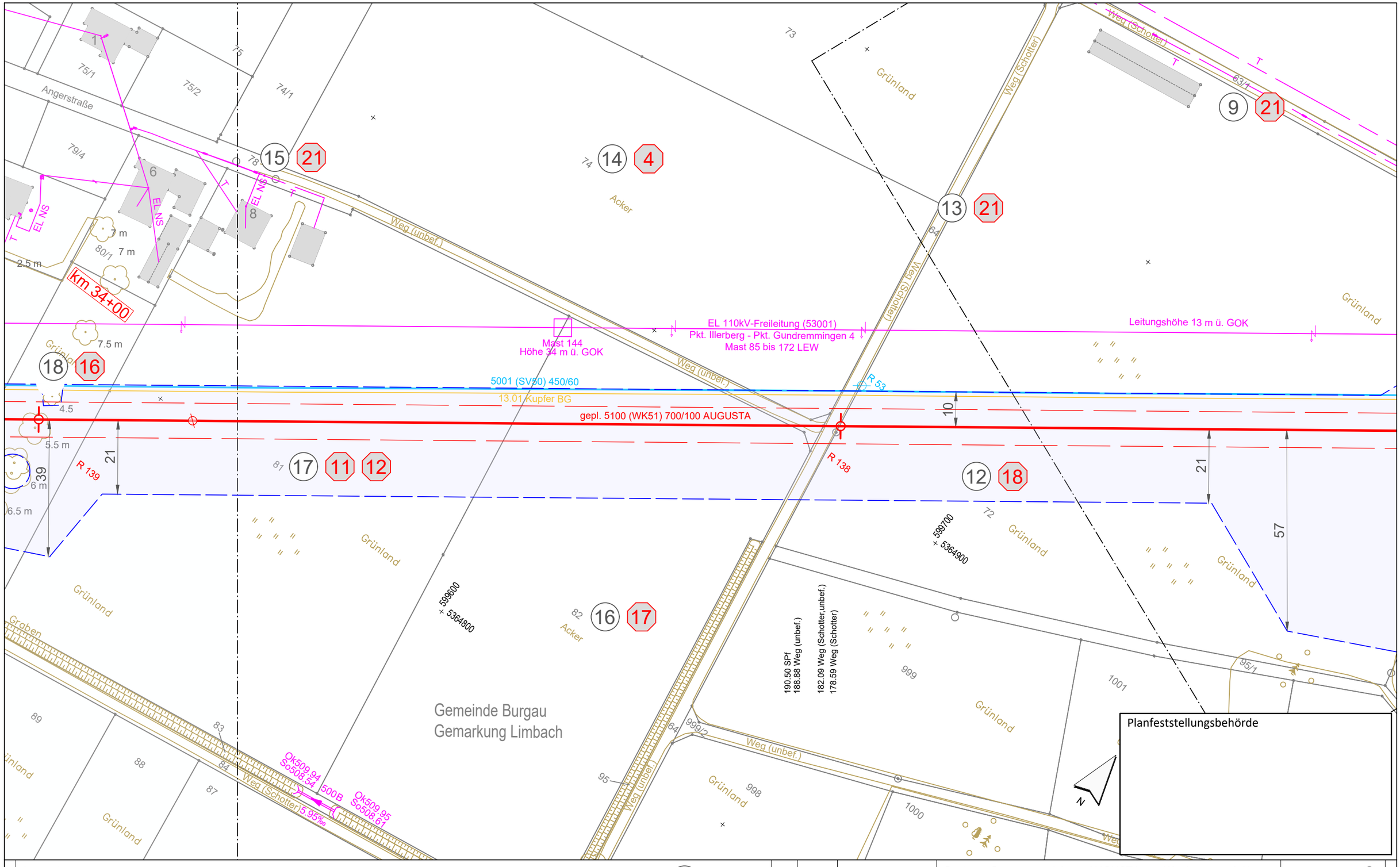

Legende (themenbezogene Auswahl zum vorliegenden Plan; weitere Verwendungen gemäß Symbol-/ Zeichenverzeichnis):

- Gemarkung
- Flurstücks-Grenze
- Topografie
- Fremdleitungen
- Bestand Gas bayernets
- Gastransportleitung geplant
- KKS-Anlagen geplant
- Schutzstreifen (dingliche Sicherung)
- TS-Punkt mit Nr., Winkel u. Koordinate
- Kilometrierung (km 00+00)
- Grundstücks-Ordnungsnummer (32)
- Eigentümer-Schlüsselnummer (10)
- Schilderpfahl (SPf)
- Schilderpfahl mit Messkontakt (MK)
- Arbeitsstreifen

0 10 20 30 40 50 Meter

Rev.	Datum	Änderung

Geplante Gastransportleitung AUGUSTA von Wertingen nach Kötz
Planunterlagen zum Planfeststellungsverfahren (PF-V)

Plan zum Grundstücksverzeichnis Leitung

Leitung 5100 (WK51)
DN 700 MOP 100
Schutzstreifen 10 m

Weishaupt Planungen GmbH
Planung und Bauüberwachung

im Auftrag der bayernets

Bundesland: Bayern | Regierungsbezirk: Schwaben | Landkreis: Günzburg

	Datum	Name	Format	Maßstab	Revision
Erstellt	07.07.2023	Döring; Hahn / WPG	DIN A3	1 : 1.000	0
Geprüft	07.07.2023	Thiele / WPG	Planname		Blatt-Nr.
Freigegeben	07.07.2023	Ambs / bayernets	WK5100_GP_TP_TGa		102

Geobasisdaten: Bayerische Vermessungsverwaltung

Anschluss-Blatt-Nr.: 103

Anschluss-Blatt-Nr.: 101

622_WK5100_GP_TP_TGVZ_230709.dwg

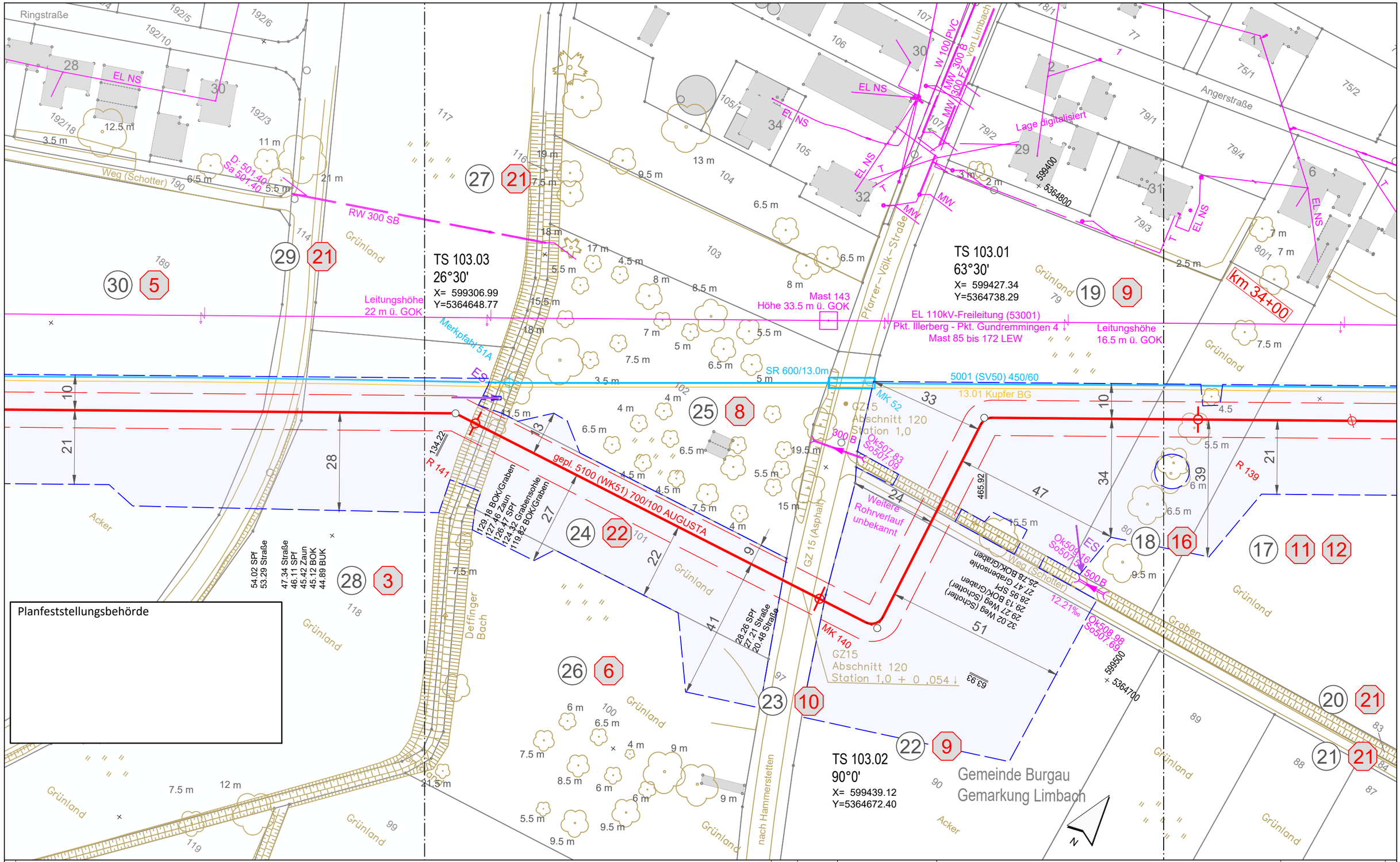

Legende (themenbezogene Auswahl zum vorliegenden Plan; weitere Verwendungen gemäß Symbol-/ Zeichenverzeichnis):

- Gemarkung
- Flurstücks-Grenze
- Topografie
- Fremdleitungen
- Bestand Gas bayernets
- Gastransportleitung geplant
- KKS-Anlagen geplant
- Schutzstreifen (dingliche Sicherung)
- TS-Punkt mit Nr., Winkel u. Koordinate
- Kilometrierung (km 00+00)
- Grundstücks-Ordnungsnummer (32)
- Eigentümer-Schlüsselnummer (10)
- Schilderpfahl (SPf)
- Schilderpfahl mit Messkontakt (MK)
- Arbeitsstreifen

0 10 20 30 40 50 Meter

Anschluss-Blatt-Nr.: 104

Anschluss-Blatt-Nr.: 102

Rev.	Datum	Änderung

Geplante Gastransportleitung AUGUSTA von Wertingen nach Kötz
Planunterlagen zum Planfeststellungsverfahren (PF-V)

Plan zum Grundstücksverzeichnis Leitung

Leitung 5100 (WK51)
DN 700 MOP 100
Schutzstreifen 10 m

Weishaupt Planungen GmbH
Planung und Bauüberwachung

im Auftrag der bayernets

Bundesland: Bayern	Regierungsbezirk: Schwaben	Landkreis: Günzburg			
	Datum	Name	Format	Maßstab	Revision
Erstellt	07.07.2023	Döring; Hahn / WPG	DIN A3	1 : 1.000	0
Geprüft	07.07.2023	Thiele / WPG	Planname		Blatt-Nr.
Freigegeben	07.07.2023	Ambs / bayernets	WK5100_GP_TP_TGa_		103

Geobasisdaten: Bayerische Vermessungsverwaltung

622_WK5100_GP_TP_TGVZ_230709.dwg

Gemeinde Burgau
Gemarkung Limbach

Ringstraße

Weg (Schotter)

Weg (Schotter) 190

EL NS

RW 300 SB

D: 501.40
Sa 591.40

Leitungshöhe 14.5 m ü. GOK

EL 110kV-Freileitung (53001)
Pkt. Illerberg - Pkt. Gundremmingen 4
Mast 85 bis 172 LEW

Höhe 35.5 m ü. GOK
Mast 142

R 51

Leitungshöhe
22 m ü. GOK

5001 (SV50) 450/60

13.01 Kupfer BG

gepl. 5100 (WK51) 700/100 AUGUSTA

10

21

28

20 m

20 m

599100
5364400

599200
5364500

Ebersbacher Straße

54.02 SPf
53.29 Straße

47.34 Straße
46.11 SPf
45.42 Zaun
45.12 BOK
44.89 BUK

Acker

Grünland

Planfeststellungsbehörde

Legende (themenbezogene Auswahl zum vorliegenden Plan; weitere Verwendungen gemäß Symbol-/ Zeichenverzeichnis):

- Gemarkung
- Flurstücks-Grenze
- Topografie
- Fremdleitungen
- Bestand Gas bayernets
- Gastransportleitung geplant
- KKS-Anlagen geplant
- Schutzstreifen (dingliche Sicherung)
- TS-Punkt mit Nr., Winkel u. Koordinate
- Kilometrierung km 00+00
- Grundstücks-Ordnungsnummer
- Eigentümer-Schlüsselnummer
- Schilderpfahl (SPf)
- Schilderpfahl mit Messkontakt (MK)
- Arbeitsstreifen

0 10 20 30 40 50 Meter

Anschluss-Blatt-Nr.: 105

Anschluss-Blatt-Nr.: 103

Rev.	Datum	Änderung

Geplante Gastransportleitung AUGUSTA von Wertingen nach Kötz
Planunterlagen zum Planfeststellungsverfahren (PF-V)

Plan zum Grundstücksverzeichnis Leitung

Leitung 5100 (WK51)
DN 700 MOP 100
Schutzstreifen 10 m

Weishaupt Planungen GmbH
Planung und Bauüberwachung

im Auftrag der bayernets

Bundesland: Bayern	Regierungsbezirk: Schwaben	Landkreis: Günzburg			
	Datum	Name	Format	Maßstab	Revision
Erstellt	07.07.2023	Döring; Hahn / WPG	DIN A3	1 : 1.000	0
Geprüft	07.07.2023	Thiele / WPG	Planname		Blatt-Nr.
Freigegeben	07.07.2023	Ambs / bayernets	WK5100_GP_TP_TGa_		104

Geobasisdaten: Bayerische Vermessungsverwaltung

622_WK5100_GP_TP_TGVZ_230709.dwg

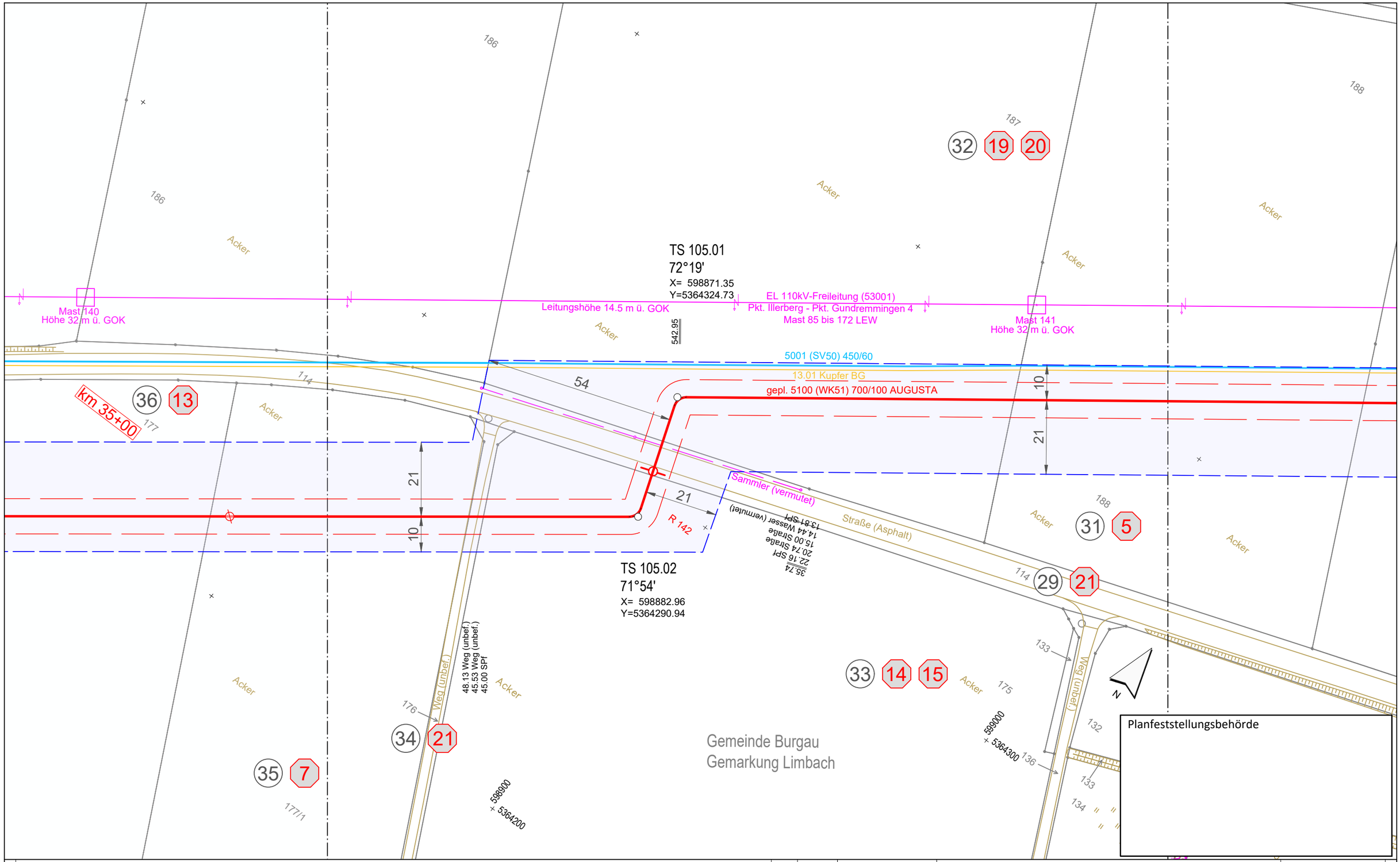

Legende (themenbezogene Auswahl zum vorliegenden Plan; weitere Verwendungen gemäß Symbol-/ Zeichenverzeichnis):

- Gemarkung
- Flurstücks-Grenze
- Topografie
- Fremdleitungen
- Bestand Gas bayernets
- Gastransportleitung geplant
- KKS-Anlagen geplant
- Schutzstreifen (dingliche Sicherung)
- TS-Punkt mit Nr., Winkel u. Koordinate
- Kilometrierung km 00+00
- Grundstücks-Ordnungsnummer 32
- Eigentümer-Schlüsselnummer 10
- Schilderpfahl (SPf)
- Schilderpfahl mit Messkontakt (MK)
- Arbeitsstreifen

0 10 20 30 40 50 Meter

Rev.	Datum	Änderung

Geplante Gastransportleitung AUGUSTA von Wertingen nach Kötz
Planunterlagen zum Planfeststellungsverfahren (PF-V)

Plan zum Grundstücksverzeichnis Leitung
Leitung 5100 (WK51)
DN 700 MOP 100
Schutzstreifen 10 m

Weishaupt Planungen GmbH
Planung und Bauüberwachung

im Auftrag der bayernets energie transport systeme

Bundesland: Bayern | Regierungsbezirk: Schwaben | Landkreis: Günzburg

	Datum	Name	Format	Maßstab	Revision
Erstellt	07.07.2023	Döring; Hahn / WPG	DIN A3	1 : 1.000	0
Geprüft	07.07.2023	Thiele / WPG	Planname		Blatt-Nr.
Freigegeben	07.07.2023	Ambs / bayernets	WK5100_GP_TP_TGa		105

Geobasisdaten: Bayerische Vermessungsverwaltung

Anschluss-Blatt-Nr.: 106

Anschluss-Blatt-Nr.: 104

622_WK5100_GP_TP_TGVZ_230709.dwg

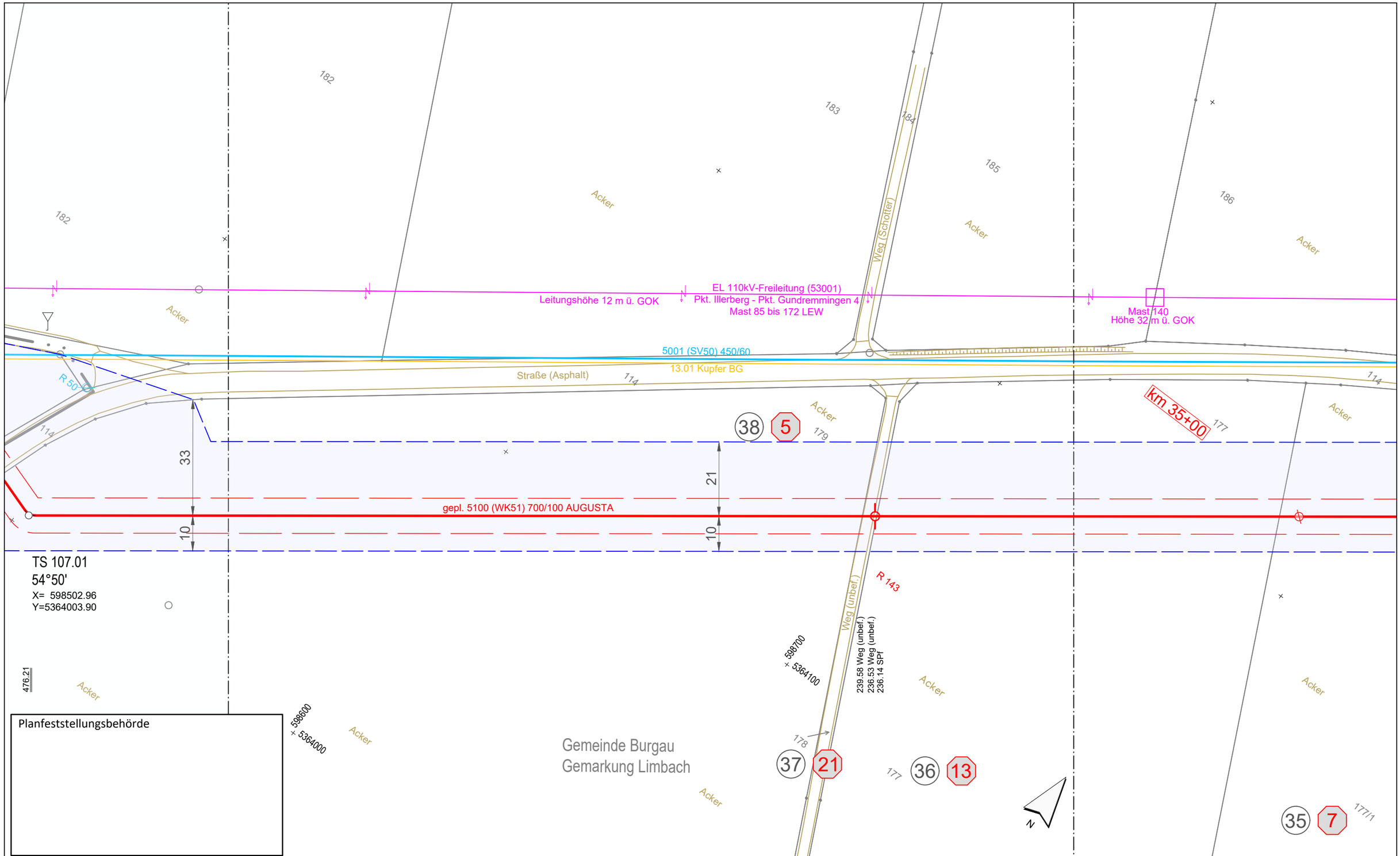

Legende (themenbezogene Auswahl zum vorliegenden Plan; weitere Verwendungen gemäß Symbol-/ Zeichenverzeichnis):

- Gemarkung
- Flurstücks-Grenze
- Topografie
- Fremdleitungen
- Bestand Gas bayernets
- Gastransportleitung geplant
- KKS-Anlagen geplant
- Schutzstreifen (dingliche Sicherung)
- TS-Punkt mit Nr., Winkel u. Koordinate
- Kilometrierung km 00+00
- Grundstücks-Ordnungsnummer 32
- Eigentümer-Schlüsselnummer 10
- Schilderpfahl (SPf)
- Schilderpfahl mit Messkontakt (MK)
- Arbeitsstreifen

0 10 20 30 40 50 Meter

Anschluss-Blatt-Nr.: 107

Anschluss-Blatt-Nr.: 105

Rev.	Datum	Änderung

Geplante Gastransportleitung AUGUSTA von Wertingen nach Kötz
Planunterlagen zum Planfeststellungsverfahren (PF-V)

Plan zum Grundstücksverzeichnis Leitung

Leitung 5100 (WK51)
DN 700 MOP 100
Schutzstreifen 10 m

Weishaupt Planungen GmbH
Planung und Bauüberwachung

im Auftrag der bayernets
energie transport systeme

Bundesland: Bayern | Regierungsbezirk: Schwaben | Landkreis: Günzburg

	Datum	Name	Format	Maßstab	Revision
Erstellt	07.07.2023	Döring; Hahn / WPG	DIN A3	1 : 1.000	0
Geprüft	07.07.2023	Thiele / WPG	Planname		Blatt-Nr.
Freigegeben	07.07.2023	Ambs / bayernets	WK5100_GP_TP_TGa		106

Geobasisdaten: Bayerische Vermessungsverwaltung

622_WK5100_GP_TP_TGVZ_230709.dwg

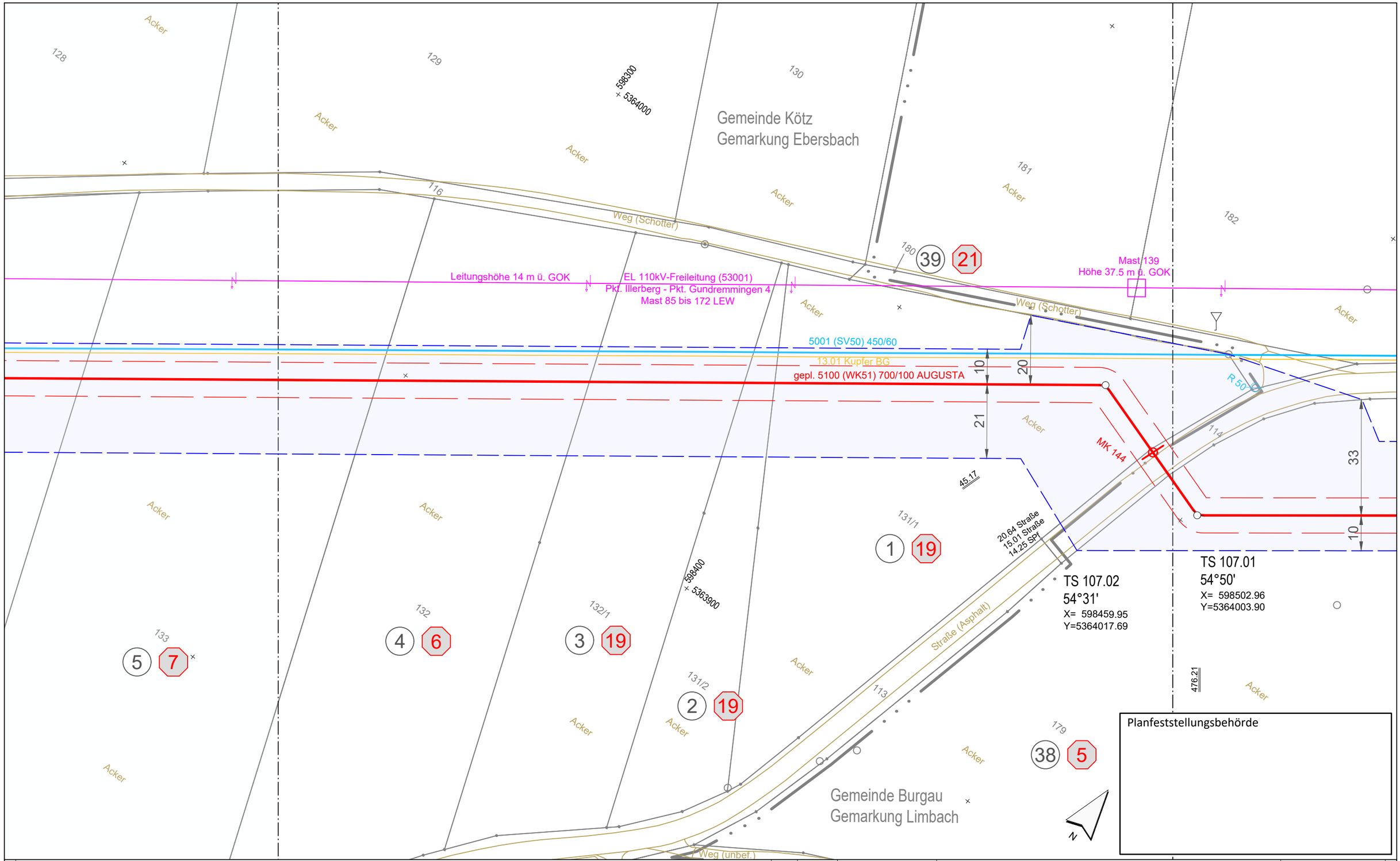

Planfeststellungsbehörde

Legende (themenbezogene Auswahl zum vorliegenden Plan; weitere Verwendungen gemäß Symbol-/ Zeichenverzeichnis):

- Gemarkung
- Flurstücks-Grenze
- Topografie
- Fremdleitungen
- Bestand Gas bayernets
- Gastransportleitung geplant
- KKS-Anlagen geplant
- Schutzstreifen (dingliche Sicherung)
- TS-Punkt mit Nr., Winkel u. Koordinate
- Kilometrierung km 00+00
- Grundstücks-Ordnungsnummer 32
- Eigentümer-Schlüsselnummer 10
- Schilderpfahl (SPf)
- Schilderpfahl mit Messkontakt (MK)
- Arbeitsstreifen

0 10 20 30 40 50 Meter

Anschluss-Blatt-Nr.: 108

Anschluss-Blatt-Nr.: 106

Rev.	Datum	Änderung

Geplante Gastransportleitung AUGUSTA von Wertingen nach Kötz
Planunterlagen zum Planfeststellungsverfahren (PF-V)

Plan zum Grundstücksverzeichnis Leitung

Leitung 5100 (WK51)
DN 700 MOP 100
Schutzstreifen 10 m

Weishaupt Planungen GmbH
Planung und Bauüberwachung

im Auftrag der bayernets energie transport systeme

Bundesland: Bayern | Regierungsbezirk: Schwaben | Landkreis: Günzburg

	Datum	Name	Format	Maßstab	Revision
Erstellt	07.07.2023	Döring; Hahn / WPG	DIN A3	1 : 1.000	0
Geprüft	07.07.2023	Thiele / WPG	Planname		Blatt-Nr.
Freigegeben	07.07.2023	Ambs / bayernets	WK5100_GP_TP_TGa_		107

Geobasisdaten: Bayerische Vermessungsverwaltung

622_WK5100_GP_TP_TGVZ_230709.dwg

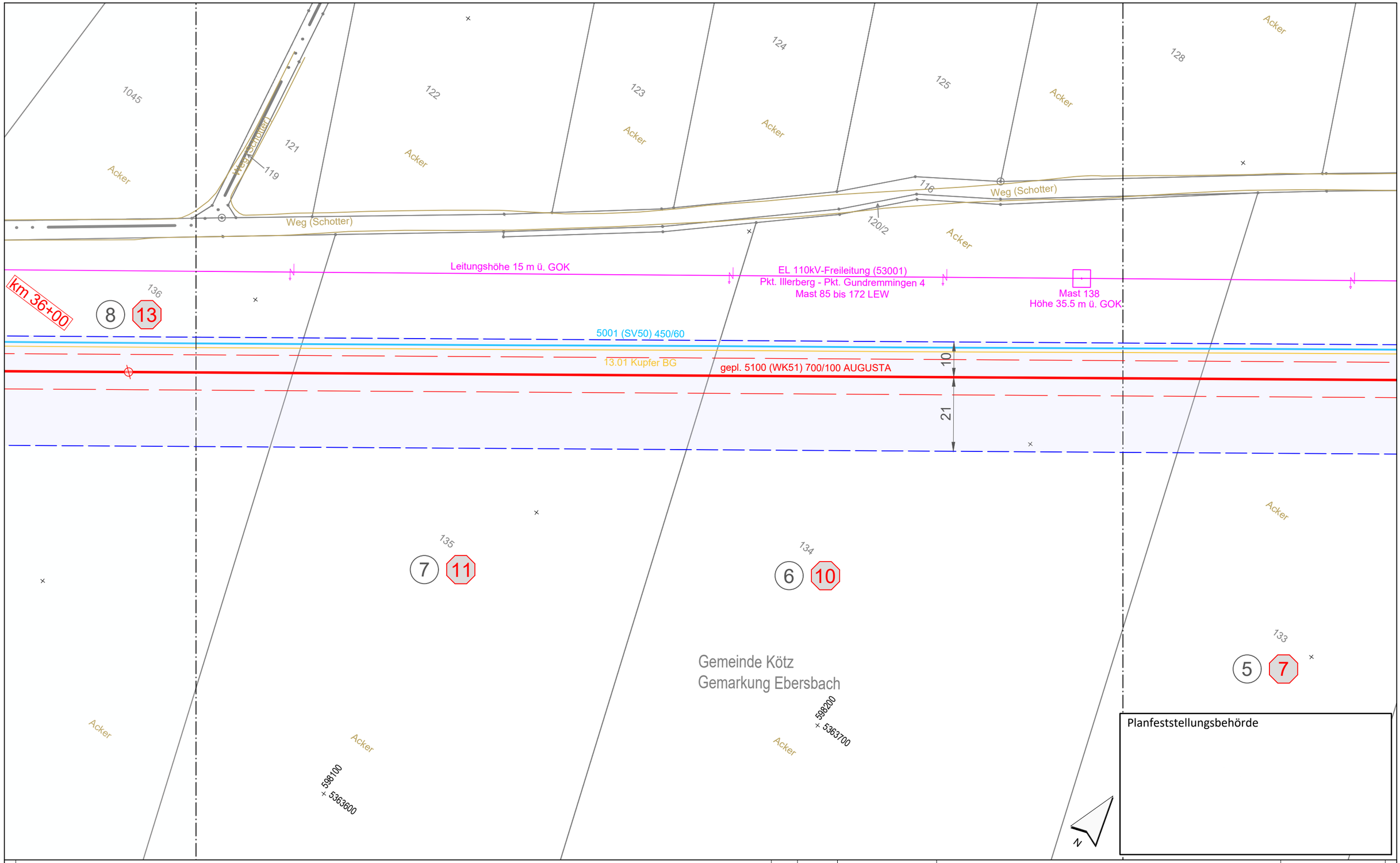

Anschluss-Blatt-Nr.: 109

Legende (themenbezogene Auswahl zum vorliegenden Plan; weitere Verwendungen gemäß Symbol-/ Zeichenverzeichnis):

- Gemarkung
- Flurstücks-Grenze
- Topografie
- Fremdleitungen
- Bestand Gas bayernets
- Gastransportleitung geplant
- KKS-Anlagen geplant
- Schutzstreifen (dingliche Sicherung)
- TS-Punkt mit Nr., Winkel u. Koordinate
- Kilometrierung: km 00+00
- Grundstücks-Ordnungsnummer: 32
- Eigentümer-Schlüsselnummer: 10
- Schilderpfahl (SPf)
- Schilderpfahl mit Messkontakt (MK)
- Arbeitsstreifen

0 10 20 30 40 50 Meter

Rev.	Datum	Änderung

Geplante Gastransportleitung AUGUSTA von Wertingen nach Kötz
Planunterlagen zum Planfeststellungsverfahren (PF-V)

Plan zum Grundstücksverzeichnis Leitung

Leitung 5100 (WK51)
DN 700 MOP 100
Schutzstreifen 10 m

Weishaupt Planungen GmbH
Planung und Bauüberwachung

im Auftrag der bayernets energie transport systeme

Bundesland: Bayern | Regierungsbezirk: Schwaben | Landkreis: Günzburg

	Datum	Name	Format	Maßstab	Revision
Erstellt	07.07.2023	Döring; Hahn / WPG	DIN A3	1 : 1.000	0
Geprüft	07.07.2023	Thiele / WPG	Planname		Blatt-Nr.
Freigegeben	07.07.2023	Ambs / bayernets	WK5100_GP_TP_TGa_		108

Geobasisdaten: Bayerische Vermessungsverwaltung

Anschluss-Blatt-Nr.: 107

622_WK5100_GP_TP_TGVZ_230709.dwg

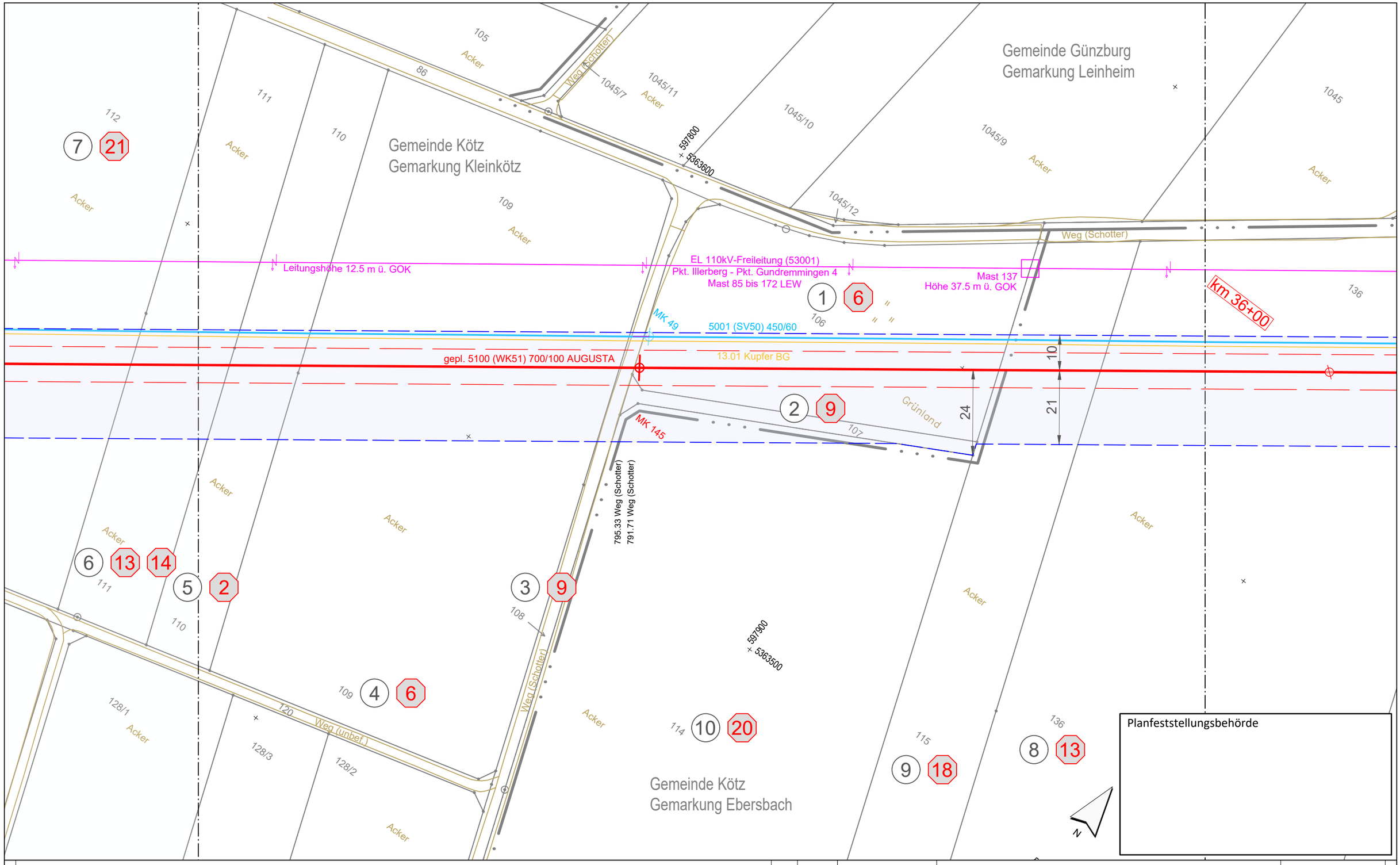

Legende (themenbezogene Auswahl zum vorliegenden Plan; weitere Verwendungen gemäß Symbol-/ Zeichenverzeichnis):

- Gemarkung
- Flurstücks-Grenze
- Topografie
- Fremdleitungen
- Bestand Gas bayernets
- Gastransportleitung geplant
- KKS-Anlagen geplant
- Schutzstreifen (dingliche Sicherung)
- TS-Punkt mit Nr., Winkel u. Koordinate
- Kilometrierung km 00+00
- Grundstücks-Ordnungsnummer 32
- Eigentümer-Schlüsselnummer 10
- Schilderpfahl (SPf)
- Schilderpfahl mit Messkontakt (MK)
- Arbeitsstreifen

0 10 20 30 40 50 Meter

Anschluss-Blatt-Nr.: 110

Anschluss-Blatt-Nr.: 108

Rev.	Datum	Änderung

Geplante Gastransportleitung AUGUSTA von Wertingen nach Kötz
Planunterlagen zum Planfeststellungsverfahren (PF-V)

Plan zum Grundstücksverzeichnis Leitung

Leitung 5100 (WK51)
DN 700 MOP 100
Schutzstreifen 10 m

Weishaupt Planungen GmbH
Planung und Bauüberwachung

im Auftrag der bayernets energie transport systeme

Bundesland: Bayern | Regierungsbezirk: Schwaben | Landkreis: Günzburg

	Datum	Name	Format	Maßstab	Revision
Erstellt	07.07.2023	Döring; Hahn / WPG	DIN A3	1 : 1.000	0
Geprüft	07.07.2023	Thiele / WPG	Planname		Blatt-Nr.
Freigegeben	07.07.2023	Ambs / bayernets	WK5100_GP_TP_TGa_		109

Geobasisdaten: Bayerische Vermessungsverwaltung

622_WK5100_GP_TP_TGVZ_230709.dwg

Gemeinde Kötz
Gemarkung Kleinkötz

597500 / 5363400

Höhe 36 m ü. GOK
Mast 97

Leitungshöhe 18 m ü. GOK

EL 110kV-Freileitung (53001)
Pkt. Illerberg - Pkt. Gundremmingen 4
Mast 85 bis 172 LEW

Mast 136
Höhe 31.5 m ü. GOK

5001 (SV50) 450/60
13.01 Kupfer BG
gepl. 5100 (WK51) 700/100 AUGUSTA

R 48
R 146

TS 110.01
8°57'
X= 597485.94
Y=5363290.11

1139.64 SPf
1138.35 Weg (unbef.)
1131.62 Weg (unbef.)

1215.76

54.25 Freileitung

Leitungshöhe 16.5 m ü. GOK
EL 110kV-Freileitung Pkt. Ebersbach-UW Ichenhausen (53401) Mast (97 der 53001) bis 135/2 LEW

597600 / 5363300

Weg (unbef.)

Acker

Planfeststellungsbehörde

N

Legende (themenbezogene Auswahl zum vorliegenden Plan; weitere Verwendungen gemäß Symbol-/ Zeichenverzeichnis):

- Gemarkung
- Flurstücks-Grenze
- Topografie
- Fremdleitungen
- Bestand Gas bayernets
- Gastransportleitung geplant
- KKS-Anlagen geplant
- Schutzstreifen (dingliche Sicherung)
- TS-Punkt mit Nr., Winkel u. Koordinate
- Kilometrierung km 00+00
- Grundstücks-Ordnungsnummer 32
- Eigentümer-Schlüsselnummer 10
- Schilderpfahl (SPf)
- Schilderpfahl mit Messkontakt (MK)
- Arbeitsstreifen

0 10 20 30 40 50 Meter

Rev.	Datum	Änderung

Geplante Gastransportleitung AUGUSTA von Wertingen nach Kötz
Planunterlagen zum Planfeststellungsverfahren (PF-V)

Plan zum Grundstücksverzeichnis Leitung

Leitung 5100 (WK51)
DN 700 MOP 100
Schutzstreifen 10 m

Weishaupt Planungen GmbH
Planung und Bauüberwachung

im Auftrag der bayernets energie transport systeme

Bundesland: Bayern | Regierungsbezirk: Schwaben | Landkreis: Günzburg

	Datum	Name	Format	Maßstab	Revision
Erstellt	07.07.2023	Döring; Hahn / WPG	DIN A3	1 : 1.000	0
Geprüft	07.07.2023	Thiele / WPG	Planname		Blatt-Nr.
Freigegeben	07.07.2023	Ambs / bayernets	WK5100_GP_TP_TGa_		110

Geobasisdaten: Bayerische Vermessungsverwaltung

Anschluss-Blatt-Nr.: 111

Anschluss-Blatt-Nr.: 109

622_WK5100_GP_TP_TGVZ_230709.dwg

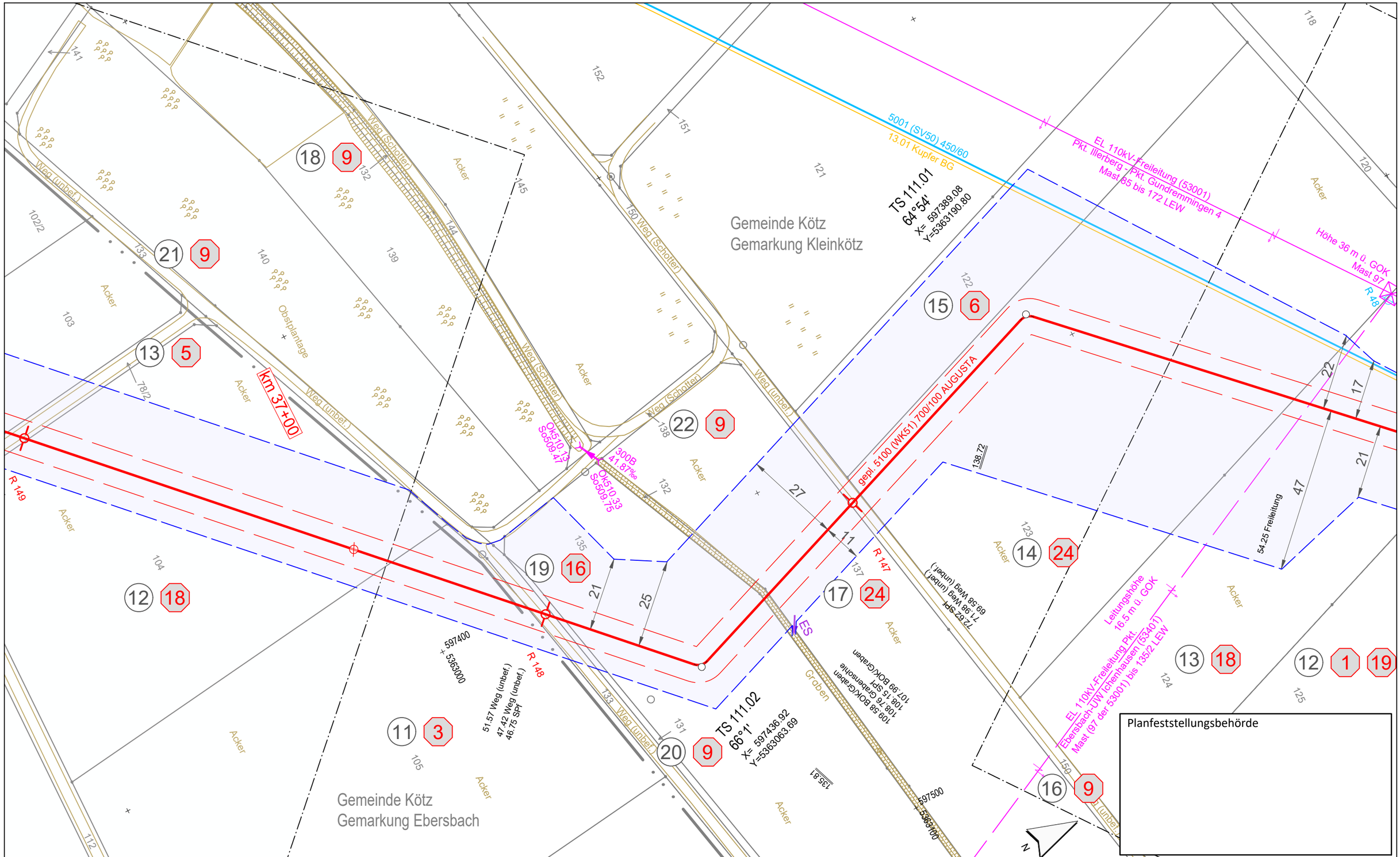

Legende (themenbezogene Auswahl zum vorliegenden Plan; weitere Verwendungen gemäß Symbol-/ Zeichenverzeichnis):

- Gemarkung
- Flurstücks-Grenze
- Topografie
- Fremdleitungen
- Bestand Gas bayernets
- Gastransportleitung geplant
- KKS-Anlagen geplant
- Schutzstreifen (dingliche Sicherung)
- TS-Punkt mit Nr., Winkel u. Koordinate
- Kilometrierung (km 00+00)
- Grundstücks-Ordnungsnummer (32)
- Eigentümer-Schlüsselnummer (10)
- Schilderpfahl (SPf)
- Schilderpfahl mit Messkontakt (MK)
- Arbeitsstreifen

0 10 20 30 40 50 Meter

Rev.	Datum	Änderung

Geplante Gastransportleitung AUGUSTA von Wertingen nach Kötz
Planunterlagen zum Planfeststellungsverfahren (PF-V)

Plan zum Grundstücksverzeichnis Leitung
Leitung 5100 (WK51)
DN 700 MOP 100
Schutzstreifen 10 m

Weishaupt Planungen GmbH
Planung und Bauüberwachung

im Auftrag der bayernets

Bundesland: Bayern | Regierungsbezirk: Schwaben | Landkreis: Günzburg

	Datum	Name	Format	Maßstab	Revision
Erstellt	07.07.2023	Döring; Hahn / WPG	DIN A3	1 : 1.000	0
Geprüft	07.07.2023	Thiele / WPG	Planname		Blatt-Nr.
Freigegeben	07.07.2023	Ambs / bayernets	WK5100_GP_TP_TGa		111

Geobasisdaten: Bayerische Vermessungsverwaltung

Anschluss-Blatt-Nr.: 112

Anschluss-Blatt-Nr.: 110

622_WK5100_GP_TP_TGVZ_230709.dwg

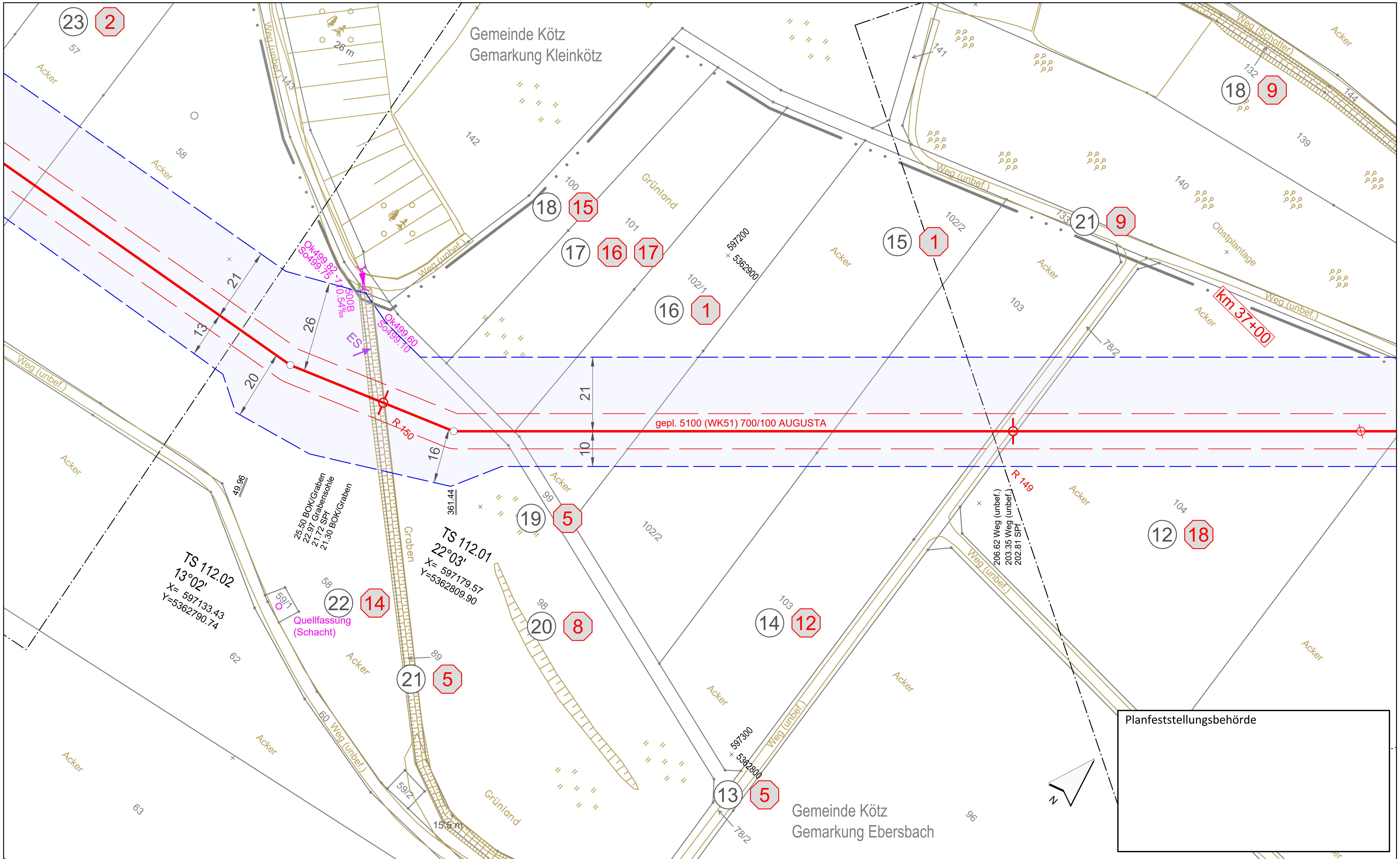

Anschluss-Blatt-Nr.: 113

Legende (themenbezogene Auswahl zum vorliegenden Plan; weitere Verwendungen gemäß Symbol-/ Zeichenverzeichnis):

- Gemarkung
- Flurstücks-Grenze
- Topografie
- Fremdleitungen
- Bestand Gas bayernets
- Gastransportleitung geplant
- KKS-Anlagen geplant
- Schutzstreifen (dingliche Sicherung)
- TS-Punkt mit Nr., Winkel u. Koordinate
- Kilometrierung — km 00+00
- Grundstücks-Ordnungsnummer — 32
- Eigentümer-Schlüsselnummer — 10
- Schilderpfahl (SPf)
- Schilderpfahl mit Messkontakt (MK)
- Arbeitsstreifen

0 10 20 30 40 50 Meter

Rev.	Datum	Änderung

Geplante Gastransportleitung AUGUSTA von Wertingen nach Kötz
Planunterlagen zum Planfeststellungsverfahren (PF-V)

Plan zum Grundstücksverzeichnis Leitung

Leitung 5100 (WK51)
DN 700 MOP 100
Schutzstreifen 10 m

Weishaupt Planungen GmbH — Planung und Bauüberwachung — WP
im Auftrag der bayernets energie transport systeme

Bundesland: Bayern	Regierungsbezirk: Schwaben	Landkreis: Günzburg			
	Datum	Name	Format	Maßstab	Revision
Erstellt	07.07.2023	Döring; Hahn / WPG	DIN A3	1 : 1.000	0
Geprüft	07.07.2023	Thiele / WPG	Planname		Blatt-Nr.
Freigegeben	07.07.2023	Ambs / bayernets	WK5100_GP_TP_TGa		112

Geobasisdaten: Bayerische Vermessungsverwaltung

Anschluss-Blatt-Nr.: 111

622_WK5100_GP_TP_TGVZ_230709.dwg

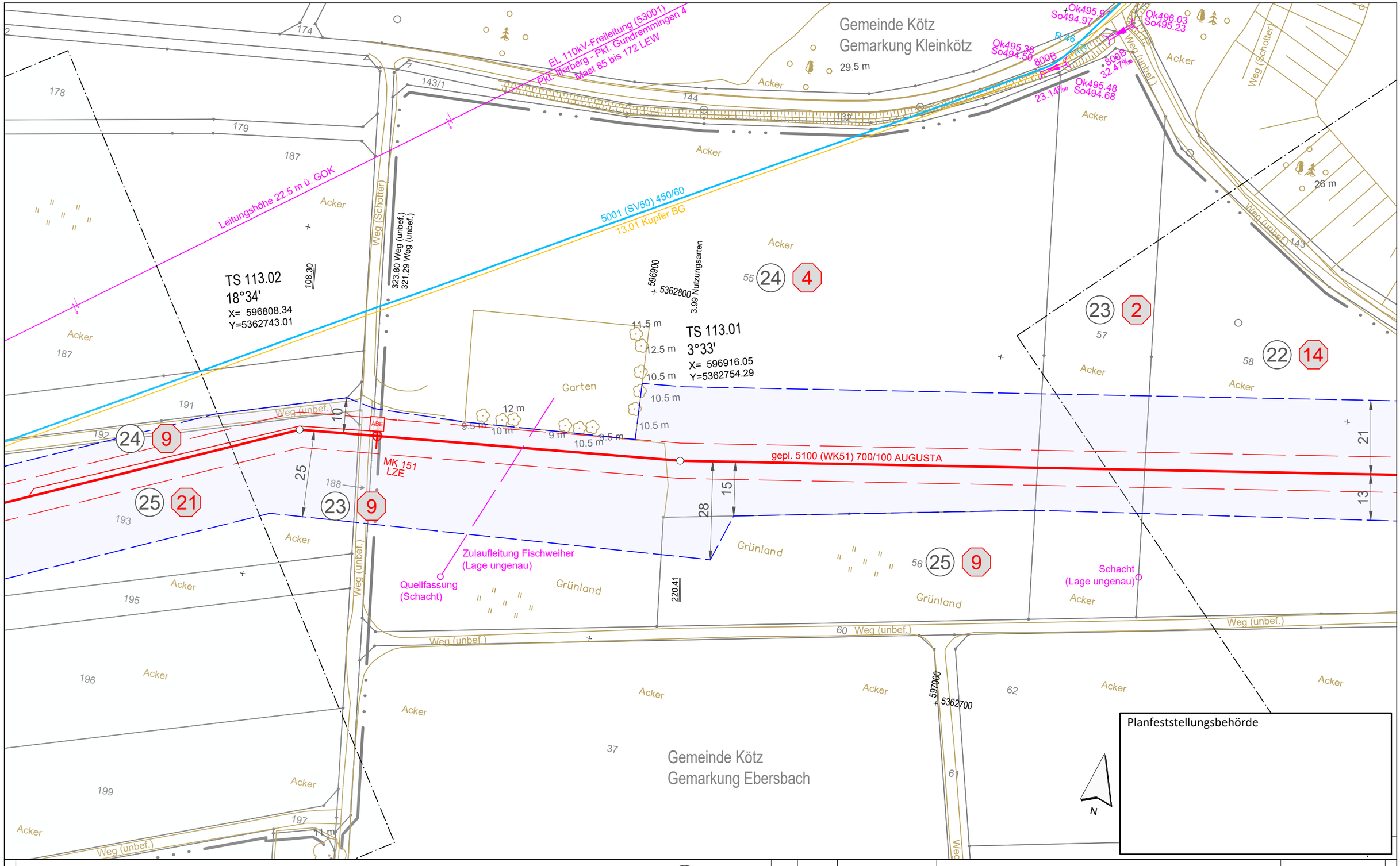

Legende (themenbezogene Auswahl zum vorliegenden Plan; weitere Verwendungen gemäß Symbol-/ Zeichenverzeichnis):

- Gemarkung
- Flurstücks-Grenze
- Topografie
- Fremdleitungen
- Bestand Gas bayernets
- Gastransportleitung geplant
- KKS-Anlagen geplant
- Schutzstreifen (dingliche Sicherung)
- TS-Punkt mit Nr., Winkel u. Koordinate
- Kilometrierung km 00+00
- Grundstücks-Ordnungsnummer
- Eigentümer-Schlüsselnummer
- Schilderpfahl (SPf)
- Schilderpfahl mit Messkontakt (MK)
- Arbeitsstreifen

0 10 20 30 40 50 Meter

Anschluss-Blatt-Nr.: 114

Anschluss-Blatt-Nr.: 112

Rev.	Datum	Änderung

Geplante Gastransportleitung AUGUSTA von Wertingen nach Kötz
Planunterlagen zum Planfeststellungsverfahren (PF-V)

Weishaupt Planungen GmbH
Planung und Bauüberwachung

im Auftrag der bayernets energie transport systeme

Plan zum Grundstücksverzeichnis Leitung

Leitung 5100 (WK51)
DN 700 MOP 100
Schutzstreifen 10 m

Bundesland: Bayern | Regierungsbezirk: Schwaben | Landkreis: Günzburg

	Datum	Name	Format	Maßstab	Revision
Erstellt	07.07.2023	Döring; Hahn / WPG	DIN A3	1 : 1.000	0
Geprüft	07.07.2023	Thiele / WPG	Planname		Blatt-Nr.
Freigegeben	07.07.2023	Ambs / bayernets	WK5100_GP_TP_TGa_		113

Geobasisdaten: Bayerische Vermessungsverwaltung

622_WK5100_GP_TP_TGVZ_230709.dwg

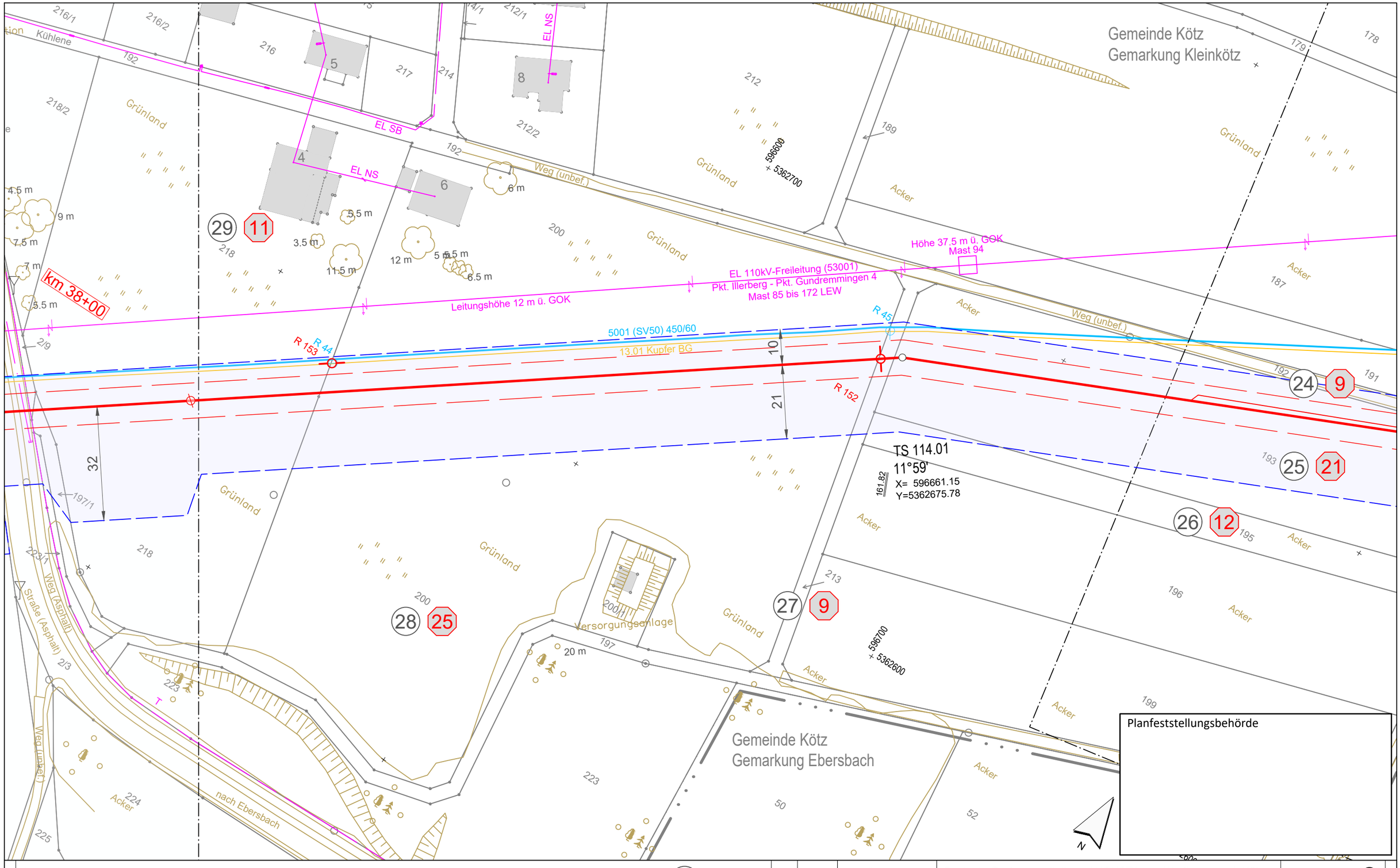

Anschluss-Blatt-Nr.: 115

Legende (themenbezogene Auswahl zum vorliegenden Plan; weitere Verwendungen gemäß Symbol-/ Zeichenverzeichnis):

- Gemarkung
- Flurstücks-Grenze
- Topografie
- Fremdleitungen
- Bestand Gas bayernets
- Gastransportleitung geplant
- KKS-Anlagen geplant
- Schutzstreifen (dingliche Sicherung)
- TS-Punkt mit Nr., Winkel u. Koordinate
- Kilometrierung km 00+00
- Grundstücks-Ordnungsnummer 32
- Eigentümer-Schlüsselnummer 10
- Schilderpfahl (SPf)
- Schilderpfahl mit Messkontakt (MK)
- Arbeitsstreifen

0 10 20 30 40 50 Meter

Rev.	Datum	Änderung

Geplante Gastransportleitung AUGUSTA von Wertingen nach Kötz
Planunterlagen zum Planfeststellungsverfahren (PF-V)

Plan zum Grundstücksverzeichnis Leitung

Leitung 5100 (WK51)
DN 700 MOP 100
Schutzstreifen 10 m

Weishaupt Planungen GmbH Planung und Bauüberwachung
im Auftrag der bayernets

Bundesland: Bayern | Regierungsbezirk: Schwaben | Landkreis: Günzburg

	Datum	Name	Format	Maßstab	Revision
Erstellt	07.07.2023	Döring; Hahn / WPG	DIN A3	1 : 1.000	0
Geprüft	07.07.2023	Thiele / WPG	Planname		Blatt-Nr.
Freigegeben	07.07.2023	Ambs / bayernets	WK5100_GP_TP_TGa_		114

Geobasisdaten: Bayerische Vermessungsverwaltung

Anschluss-Blatt-Nr.: 113

622_WK5100_GP_TP_TGVZ_230709.dwg

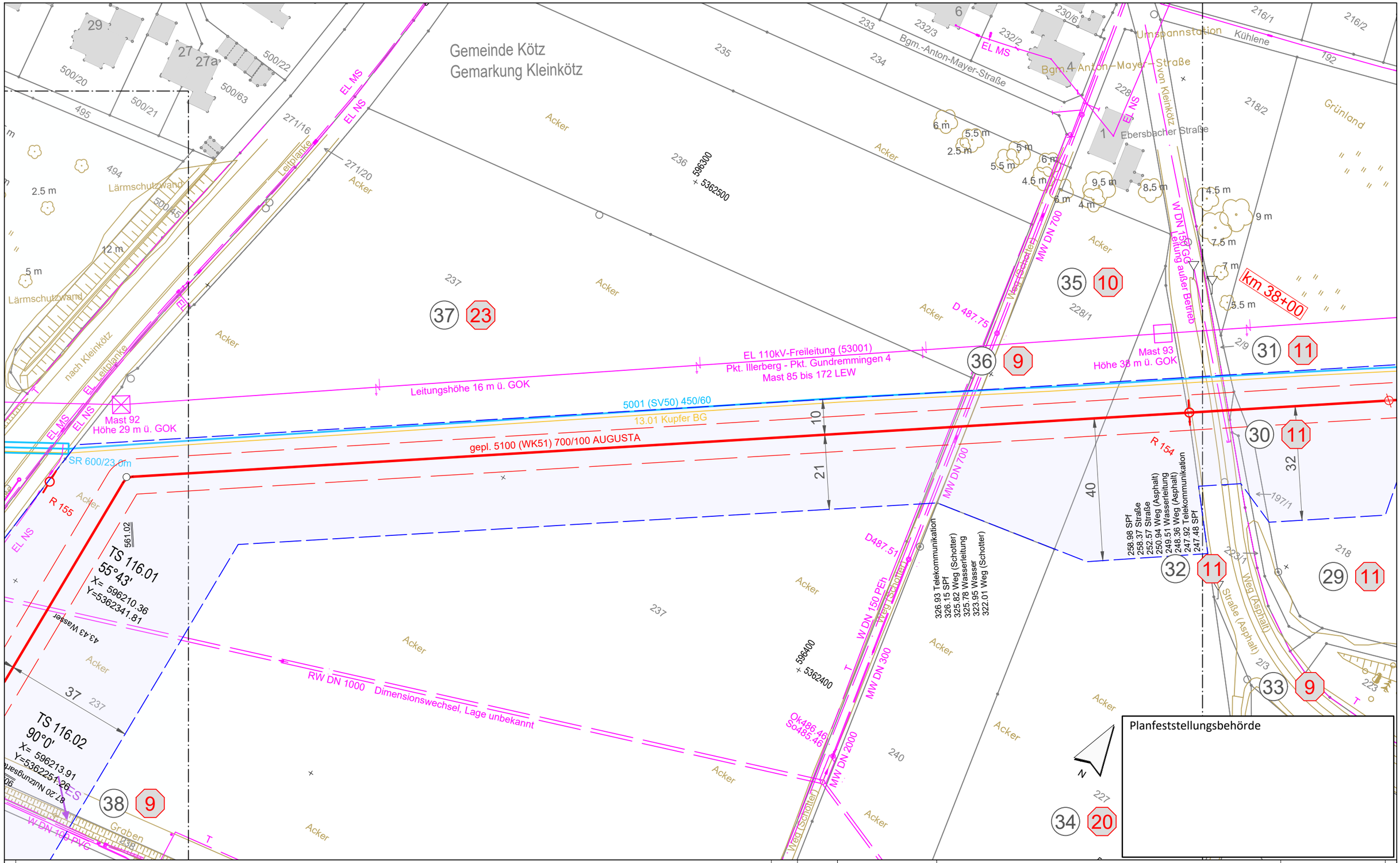

Legende (themenbezogene Auswahl zum vorliegenden Plan; weitere Verwendungen gemäß Symbol-/ Zeichenverzeichnis):

Gemarkung		Gastransportleitung geplant	
Flurstücks-Grenze		KKS-Anlagen geplant	
Topografie		Schutzstreifen (dingliche Sicherung)	
Fremdleitungen		TS-Punkt mit Nr., Winkel u. Koordinate	
Bestand Gas bayernets		Kilometrierung	km 00+00

Grundstücks-Ordnungsnummer 32

Eigentümer-Schlüsselnummer 10

Schilderpfahl (SPf)

Schilderpfahl mit Messkontakt (MK)

Arbeitsstreifen

0 10 20 30 40 50 Meter

Rev.	Datum	Änderung

Geplante Gastransportleitung AUGUSTA von Wertingen nach Kötz
Planunterlagen zum Planfeststellungsverfahren (PF-V)

Plan zum Grundstücksverzeichnis Leitung

Leitung 5100 (WK51)
DN 700 MOP 100
Schutzstreifen 10 m

Weishaupt Planungen GmbH
Planung und Bauüberwachung

im Auftrag der bayernets energie transport systeme

Bundesland: Bayern | Regierungsbezirk: Schwaben | Landkreis: Günzburg

	Datum	Name	Format	Maßstab	Revision
Erstellt	07.07.2023	Döring; Hahn / WPG	DIN A3	1 : 1.000	0
Geprüft	07.07.2023	Thiele / WPG	Planname		Blatt-Nr.
Freigegeben	07.07.2023	Ambs / bayernets	WK5100_GP_TP_TGa_		115

Geobasisdaten: Bayerische Vermessungsverwaltung

Anschluss-Blatt-Nr.: 116

Anschluss-Blatt-Nr.: 114

622_WK5100_GP_TP_TGVZ_230709.dwg

Planfeststellungsbehörde

Anschluss-Blatt-Nr.: 117

Anschluss-Blatt-Nr.: 115

Legende (themenbezogene Auswahl zum vorliegenden Plan; weitere Verwendungen gemäß Symbol-/ Zeichenverzeichnis):

- Gemarkung
- Flurstücks-Grenze
- Topografie
- Fremdleitungen
- Bestand Gas bayernets
- Gastransportleitung geplant
- KKS-Anlagen geplant
- Schutzstreifen (dingliche Sicherung)
- TS-Punkt mit Nr., Winkel u. Koordinate
- Kilometrierung (km 00+00)
- Grundstücks-Ordnungsnummer (32)
- Eigentümer-Schlüsselnummer (10)
- Schilderpfahl (SPf)
- Schilderpfahl mit Messkontakt (MK)
- Arbeitsstreifen

0 10 20 30 40 50 Meter

Rev.	Datum	Änderung

Geplante Gastransportleitung AUGUSTA von Wertingen nach Kötz
Planunterlagen zum Planfeststellungsverfahren (PF-V)

Weishaupt Planungen GmbH Planung und Bauüberwachung

im Auftrag der bayernets

Plan zum Grundstücksverzeichnis Leitung

Leitung 5100 (WK51)
DN 700 MOP 100
Schutzstreifen 10 m

Bundesland: Bayern	Regierungsbezirk: Schwaben	Landkreis: Günzburg			
	Datum	Name	Format	Maßstab	Revision
Erstellt	07.07.2023	Döring; Hahn / WPG	DIN A3	1 : 1.000	0
Geprüft	07.07.2023	Thiele / WPG	Planname		Blatt-Nr.
Freigegeben	07.07.2023	Ambs / bayernets	WK5100_GP_TP_TGa_116		

Geobasisdaten: Bayerische Vermessungsverwaltung

622_WK5100_GP_TP_TGVZ_230709.dwg

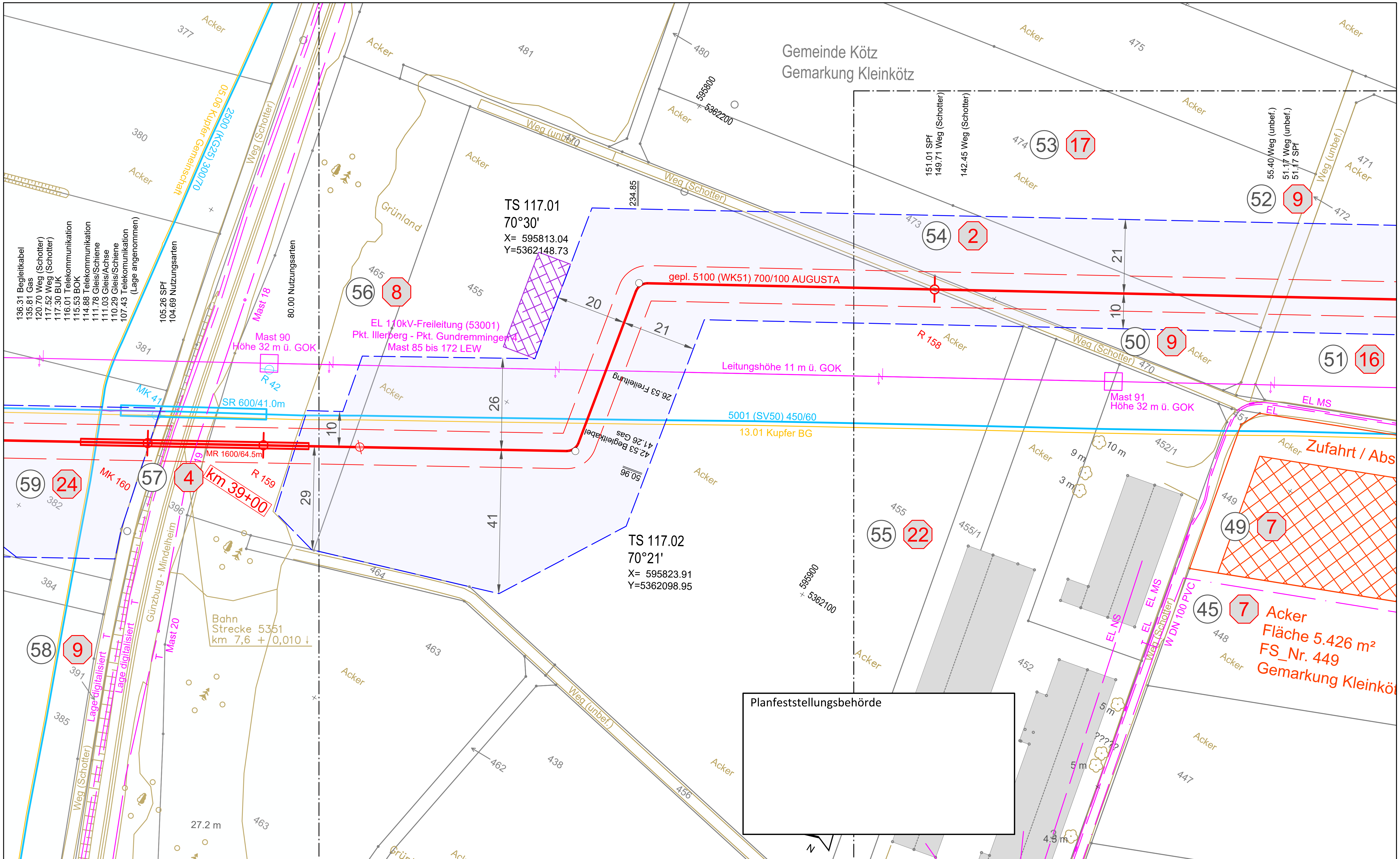

Legende (themenbezogene Auswahl zum vorliegenden Plan; weitere Verwendungen gemäß Symbol-/ Zeichenverzeichnis):

- Gemarkung
- Flurstücks-Grenze
- Topografie
- Fremdleitungen
- Bestand Gas bayernets
- Gastransportleitung geplant
- KKS-Anlagen geplant
- Schutzstreifen (dingliche Sicherung)
- TS-Punkt mit Nr., Winkel u. Koordinate
- Kilometrierung — km 00+00
- Grundstücks-Ordnungsnummer — 32
- Eigentümer-Schlüsselnummer — 10
- Schilderpfahl (SPf)
- Schilderpfahl mit Messkontakt (MK)
- Arbeitsstreifen

0 10 20 30 40 50 Meter

Anschluss-Blatt-Nr.: 118

Anschluss-Blatt-Nr.: 116

Rev.	Datum	Änderung

Geplante Gastransportleitung AUGUSTA von Wertingen nach Kötz
Planunterlagen zum Planfeststellungsverfahren (PF-V)

Plan zum Grundstücksverzeichnis Leitung

Leitung 5100 (WK51)
DN 700 MOP 100
Schutzstreifen 10 m

Weishaupt Planungen GmbH — Planung und Bauüberwachung
im Auftrag der bayernets energie transport systeme

Bundesland: Bayern | Regierungsbezirk: Schwaben | Landkreis: Günzburg

	Datum	Name	Format	Maßstab	Revision
Erstellt	07.07.2023	Döring; Hahn / WPG	DIN A3	1 : 1.000	0
Geprüft	07.07.2023	Thiele / WPG	Planname		Blatt-Nr.
Freigegeben	07.07.2023	Ambs / bayernets	WK5100_GP_TP_TGa		117

Geobasisdaten: Bayerische Vermessungsverwaltung

622_WK5100_GP_TP_TGVZ_230709.dwg

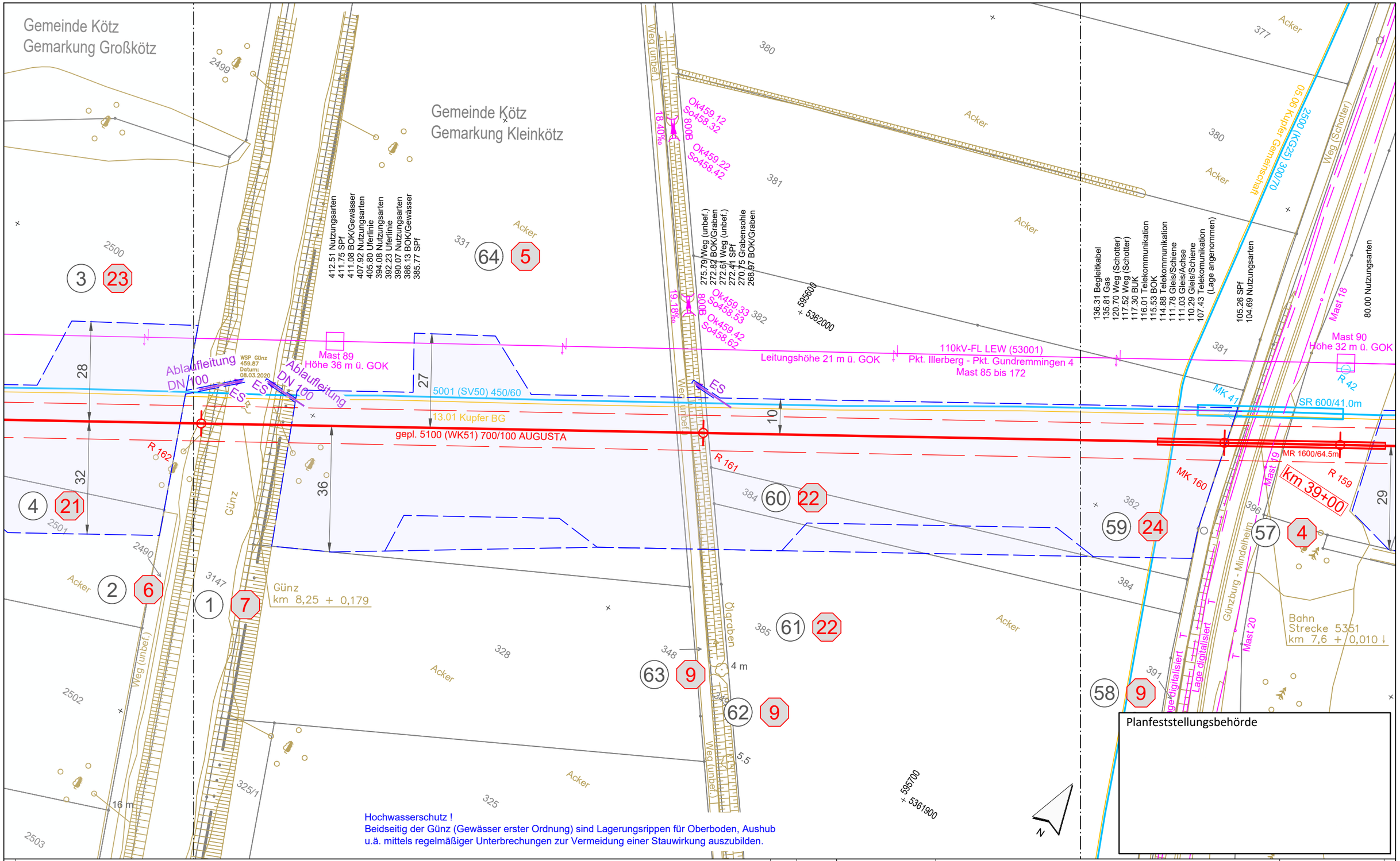

Legende (themenbezogene Auswahl zum vorliegenden Plan; weitere Verwendungen gemäß Symbol-/ Zeichenverzeichnis):

Gemarkung		Gastransportleitung geplant	
Flurstücks-Grenze		KKS-Anlagen geplant	
Topografie		Schutzstreifen (dingliche Sicherung)	
Fremdleitungen		TS-Punkt mit Nr., Winkel u. Koordinate	
Bestand Gas bayernets		Kilometrierung	km 00+00

Grundstücks-Ordnungsnummer 32

Eigentümer-Schlüsselnummer 10

Schilderpfahl (SPf)

Schilderpfahl mit Messkontakt (MK)

Arbeitsstreifen

0 10 20 30 40 50 Meter

Rev.	Datum	Änderung

Geplante Gastransportleitung AUGUSTA von Wertingen nach Kötz
Planunterlagen zum Planfeststellungsverfahren (PF-V)

Plan zum Grundstücksverzeichnis Leitung

Leitung 5100 (WK51)
DN 700 MOP 100
Schutzstreifen 10 m

Weishaupt Planungen GmbH
Planung und Bauüberwachung

im Auftrag der bayernets energie transport systeme

Bundesland: Bayern | Regierungsbezirk: Schwaben | Landkreis: Günzburg

	Datum	Name	Format	Maßstab	Revision
Erstellt	07.07.2023	Döring; Hahn / WPG	DIN A3	1 : 1.000	0
Geprüft	07.07.2023	Thiele / WPG	Planname		Blatt-Nr.
Freigegeben	07.07.2023	Ambs / bayernets	WK5100_GP_TP_TGa		118

Geobasisdaten: Bayerische Vermessungsverwaltung

Anschluss-Blatt-Nr.: 119

Anschluss-Blatt-Nr.: 117

622_WK5100_GP_TP_TGVZ_230709.dwg

Gemeinde Kötz
Gemarkung Großkötz

Gemeinde Kötz
Gemarkung Großkötz

Acker
2483
2482
2481
2499
2500
2501
2502
2502/2
2503
2504
2506
2515
2480
2479
2478
2490

Weg (Schotter)
Weg (unbef.)

646.17 Weg (Schotter)
645.83 Telekommunikation
642.94 Weg (Schotter)
642.55 SPf
640.19 Wasser

S29
Ok460.26

nicht zu öffnen
S30
Ok460.30

S31
Ok460.18

S32
Ok460.40
So457.69

AW DN800 SB 0.00‰

14 m
16 m

Mast 88

595300
5361800

EL 110kV-Freileitung (53001)
Pkt. Illerberg - Pkt. Gundremmingen 4
Mast 85 bis 172 LEW
Leitungshöhe 17 m ü. GOK

R 40
R 163
R 162

5001 (SV50) 450/60
gepl. 5100 (WK51) 700/100 AUGUSTA
13.01 Kupfer BG

16
32
10
25
28
32

3 23
7 8
8 22
6 24
4 21
5 24
2 6

Planfeststellungsbehörde

Hochwasserschutz !
Beidseitig der Günz (Gewässer erster Ordnung) sind Lagerungsrippen für Oberboden, Aushub u.ä. mittels regelmäßiger Unterbrechungen zur Vermeidung einer Stauwirkung auszubilden.

Anschluss-Blatt-Nr.: 120

Legende (themenbezogene Auswahl zum vorliegenden Plan; weitere Verwendungen gemäß Symbol-/ Zeichenverzeichnis):

- Gemarkung
- Flurstücks-Grenze
- Topografie
- Fremdleitungen
- Bestand Gas bayernets
- Gastransportleitung geplant
- KKS-Anlagen geplant
- Schutzstreifen (dingliche Sicherung)
- TS-Punkt mit Nr., Winkel u. Koordinate
- Kilometrierung km 00+00
- Grundstücks-Ordnungsnummer 32
- Eigentümer-Schlüsselnummer 10
- Schilderpfahl (SPf)
- Schilderpfahl mit Messkontakt (MK)
- Arbeitsstreifen

0 10 20 30 40 50 Meter

Rev.	Datum	Änderung

Geplante Gastransportleitung AUGUSTA von Wertingen nach Kötz
Planunterlagen zum Planfeststellungsverfahren (PF-V)

Plan zum Grundstücksverzeichnis Leitung

Leitung 5100 (WK51)
DN 700 MOP 100
Schutzstreifen 10 m

Weishaupt Planungen GmbH
Planung und Bauüberwachung

im Auftrag der
bayernets
Energie für Transport. gestalten.

Bundesland: Bayern | Regierungsbezirk: Schwaben | Landkreis: Günzburg

	Datum	Name	Format	Maßstab	Revision
Erstellt	07.07.2023	Döring; Hahn / WPG	DIN A3	1 : 1.000	0
Geprüft	07.07.2023	Thiele / WPG	Planname		Blatt-Nr.
Freigegeben	07.07.2023	Ambs / bayernets	WK5100_GP_TP_TGa_		119

Geobasisdaten: Bayerische Vermessungsverwaltung

Anschluss-Blatt-Nr.: 118

622_WK5100_GP_TP_TGVZ_230709.dwg

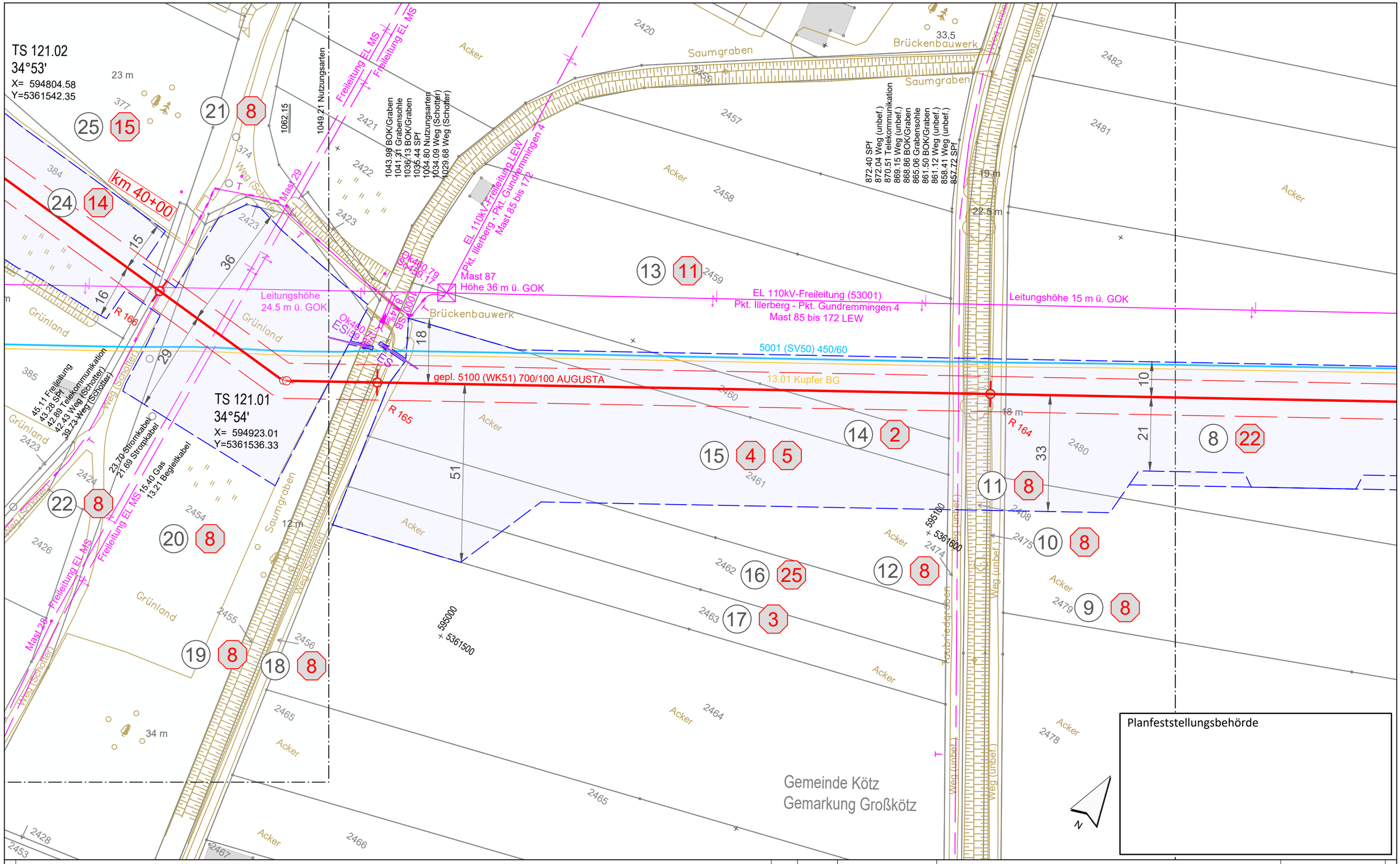

Legende (themenbezogene Auswahl zum vorliegenden Plan; weitere Verwendungen gemäß Symbol-/ Zeichenverzeichnis):

Gemarkung		Gastransportleitung geplant	
Flurstücks-Grenze		KKS-Anlagen geplant	
Topografie		Schutzstreifen (dingliche Sicherung)	
Fremdleitungen		TS-Punkt mit Nr., Winkel u. Koordinate	
Bestand Gas bayernets		Kilometrierung	km 00+00

Grundstücks-Ordnungsnummer 32

Eigentümer-Schlüsselnummer 10

Schilderpfahl (SPf)

Schilderpfahl mit Messkontakt (MK)

Arbeitsstreifen

0 10 20 30 40 50 Meter

Rev.	Datum	Änderung

Geplante Gastransportleitung AUGUSTA von Wertingen nach Kötz
Planunterlagen zum Planfeststellungsverfahren (PF-V)

Plan zum Grundstücksverzeichnis Leitung

Leitung 5100 (WK51)
DN 700 MOP 100
Schutzstreifen 10 m

Weishaupt Planungen GmbH
Planung und Bauüberwachung

im Auftrag der bayernets

Bundesland: Bayern | Regierungsbezirk: Schwaben | Landkreis: Günzburg

	Datum	Name	Format	Maßstab	Revision
Erstellt	07.07.2023	Döring; Hahn / WPG	DIN A3	1 : 1.000	0
Geprüft	07.07.2023	Thiele / WPG	Planname		Blatt-Nr.
Freigegeben	07.07.2023	Ambs / bayernets	WK5100_GP_TP_TGa_		120

Geobasisdaten: Bayerische Vermessungsverwaltung

Anschluss-Blatt-Nr.: 121

Anschluss-Blatt-Nr.: 119

622_WK5100_GP_TP_TGVZ_230709.dwg

Gemeinde Kötz
Gemarkung Großkötz

TS 122.01
60°28'
X= 594631.42
Y=5361434.28

TS 122.02
72°22'
X= 594638.23
Y=5361274.24

TS 121.02
34°53'
X= 594804.58
Y=5361542.35

TS 121.01
34°54'
X= 594923.01
Y=5361536.33

gepl. 5100 (WK51) 700/100 AUGUSTA

MK 168

R 167

R 166

R 39

km 40+00

Mast 29

Mast 28

Höhe 37.5 m ü. GOK
Mast 86

EL 110kV-Freileitung (53001)
Pkt. Illerberg - Pkt. Gundremmingen 4
Mast 85 bis 172 LEW

5001 (SV50) 450/60
13.01 Kupfer BG

5300 80/70

Begleitkabel (außer Betrieb)
5300 (AG53) 80/70

11.05 LWL Gasline u.a.
0600 (UA06) 400/67.5

Produktenleitung
FBG/NATO
mit Begleitkabel

Freileitung EL MS

Leitungshöhe
12.5 m ü. GOK

Leitungshöhe
24.5 m ü. GOK

Planfeststellungsbehörde

N

Legende (themenbezogene Auswahl zum vorliegenden Plan; weitere Verwendungen gemäß Symbol-/ Zeichenverzeichnis):

- Gemarkung
- Flurstücks-Grenze
- Topografie
- Fremdleitungen
- Bestand Gas bayernets
- Gastransportleitung geplant
- KKS-Anlagen geplant
- Schutzstreifen (dingliche Sicherung)
- TS-Punkt mit Nr., Winkel u. Koordinate
- Kilometrierung (km 00+00)
- Grundstücks-Ordnungsnummer (32)
- Eigentümer-Schlüsselnummer (10)
- Schilderpfahl (SPf)
- Schilderpfahl mit Messkontakt (MK)
- Arbeitsstreifen

0 10 20 30 40 50 Meter

Rev.	Datum	Änderung

Geplante Gastransportleitung AUGUSTA von Wertingen nach Kötz
Planunterlagen zum Planfeststellungsverfahren (PF-V)

Plan zum Grundstücksverzeichnis Leitung

Leitung 5100 (WK51)
DN 700 MOP 100
Schutzstreifen 10 m

Weishaupt Planungen GmbH
Planung und Bauüberwachung

im Auftrag der bayernets

Bundesland: Bayern | Regierungsbezirk: Schwaben | Landkreis: Günzburg

	Datum	Name	Format	Maßstab	Revision
Erstellt	07.07.2023	Döring; Hahn / WPG	DIN A3	1 : 1.000	0
Geprüft	07.07.2023	Thiele / WPG	Planname		Blatt-Nr.
Freigegeben	07.07.2023	Ambs / bayernets	WK5100_GP_TP_TGa		121

Geobasisdaten: Bayerische Vermessungsverwaltung

Anschluss-Blatt-Nr.: 122

Anschluss-Blatt-Nr.: 120

622_WK5100_GP_TP_TGVZ_230709.dwg

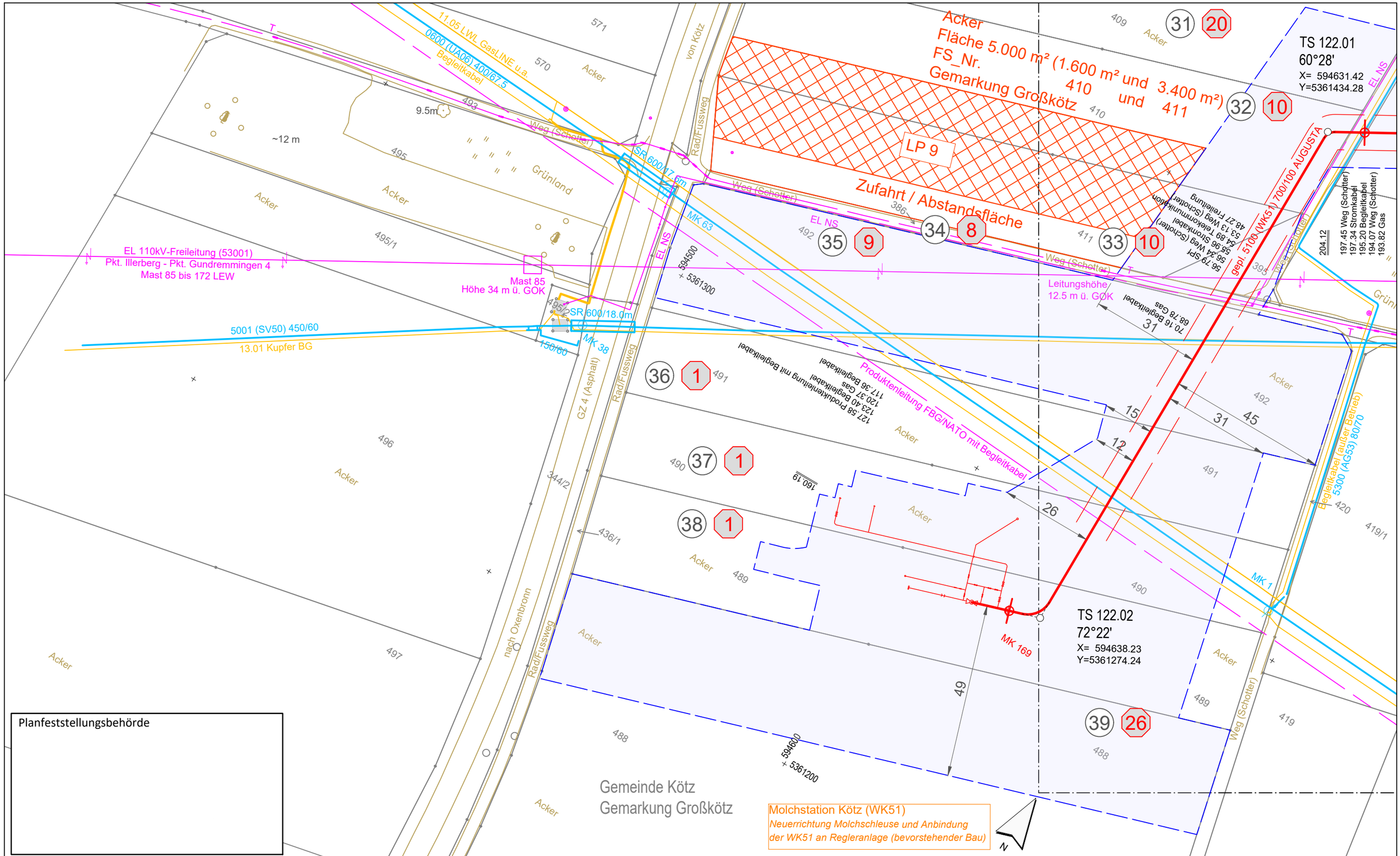

Legende (themenbezogene Auswahl zum vorliegenden Plan; weitere Verwendungen gemäß Symbol-/ Zeichenverzeichnis):

- Gemarkung
- Flurstücks-Grenze
- Topografie
- Fremdleitungen
- Bestand Gas bayernets
- Gastransportleitung geplant
- KKS-Anlagen geplant
- Schutzstreifen (dingliche Sicherung)
- TS-Punkt mit Nr., Winkel u. Koordinate
- Kilometrierung km 00+00
- Grundstücks-Ordnungsnummer 32
- Eigentümer-Schlüsselnummer 10
- Schilderpfahl (SPf)
- Schilderpfahl mit Messkontakt (MK)
- Arbeitsstreifen

0 10 20 30 40 50 Meter

Anschluss-Blatt-Nr.:

Rev.	Datum	Änderung

Geplante Gastransportleitung AUGUSTA von Wertingen nach Kötz
Planunterlagen zum Planfeststellungsverfahren (PF-V)

Plan zum Grundstücksverzeichnis Leitung

Leitung 5100 (WK51)
DN 700 MOP 100
Schutzstreifen 10 m

Weishaupt Planungen GmbH Planung und Bauüberwachung

im Auftrag der bayernets

Bundesland: Bayern	Regierungsbezirk: Schwaben	Landkreis: Günzburg			
	Datum	Name	Format	Maßstab	Revision
Erstellt	07.07.2023	Döring; Hahn / WPG	DIN A3	1 : 1.000	0
Geprüft	07.07.2023	Thiele / WPG	Planname		Blatt-Nr.
Freigegeben	07.07.2023	Ambs / bayernets	WK5100_GP_TP_TGa_		122

Geobasisdaten: Bayerische Vermessungsverwaltung

Anschluss-Blatt-Nr.: 121

622_WK5100_GP_TP_TGVZ_230709.dwg