Festgestellt nach § 43b EnWG
nach Maßgabe des Planfeststellungsbeschlusses der
Regierung von Schwaben, Gz. RvS-SG21-3323-8/5

nachrichtlich beigefügt: Pläne mit der Kennzeichnung „überholt“

Sailer Julianna Digital unterschrieben von Sailer Julianna Datum: 2025.04.07 15:36:10 +02'00'

Gastransportleitung AUGUSTA der *bayernets* GmbH

Antragsunterlagen für das Planfeststellungsverfahren
gemäß § 43 Energiewirtschaftsgesetz (EnWG)
im Regierungsbezirk Schwaben

11.2 Pläne (M 1:1.000) zum
Kapitel Landschaftspflegerischer Begleitplan (LBP)
Tektur

Legende

Bestand

A11	Bestands-Biotoptypen
L432-WQ	Bestands-Biotoptypen, geschützt nach § 30 BNatSchG bzw. Art. 23(1) BayNatSchG (rot)

Biotop- und Nutzungstypen:

(Biotop- und Nutzungstypen lt. „Biotopwertliste zur Anwendung der Bayerischen Kompensations-verordnung (Stand 28.02.2014) mit redaktionellen Änderungen vom 31.03.2014“)

GEWÄSSER

	Fließgewässer
F11	Sehr stark bis vollständig veränderte Fließgewässer
F12	Stark veränderte Fließgewässer
F13	Deutlich veränderte Fließgewässer
F13-FW00BK	Deutlich veränderte Fließgewässer
F13-LR3260	Deutlich veränderte Fließgewässer
F14	Mäßig veränderte Fließgewässer
F14-FW00BK	Mäßig veränderte Fließgewässer
F14-FW3260	Mäßig veränderte Fließgewässer
F15-FW00BK	Mäßig veränderte Fließgewässer
F211	Gräben, naturfern
F212	Gräben mit naturnaher Entwicklung
	Stillgewässer
S131	Eutrophe Stillgewässer, bedingt naturfern bis naturfern
S132	Eutrophe Stillgewässer, bedingt naturnah
S133-VU3150	Eutrophe Stillgewässer, natürlich oder naturnah
S22	Sonstige naturfremde bis künstliche Stillgewässer

ÄCKER, GRÜNLAND, VERLANDUNGSBEREICHE, RUDERALFLUREN, HEIDEN UND MOORE

	Acker und Ansaatgrünland
A11	Intensiv bewirtschaftete Äcker ohne oder mit stark verarmter Segetalvegetation
A12	Bewirtschaftete Äcker mit standorttypischer Segetalvegetation
A2	Ackerbrache
	Wiesen, Weiden und Rasen
G11	Intensivgrünland
G12	Intensivgrünland, brachgefallen
G211	Mäßig extensiv genutztes, artenarmes Grünland
G212	Mäßig extensiv genutztes, artenreiches Grünland
G213	Artenarmes Extensivgrünland
G214-GU651E	Artenreiches Extensivgrünland
G214-GX00BK	Artenreiches Extensivgrünland
G4	Tritt- und Parkrasen
	Wiesen, Weiden und Rasen - feucht
G221-GN00BK	Mäßig artenreiche seggen- oder binsenreiche Feucht- und Nasswiesen
G223-GB00BK	Seggen- oder binsenreiche Feucht- und Nasswiese, brachgefallen
G223-GN00BK	Seggen- oder binsenreiche Feucht- und Nasswiese, brachgefallen
G322-GP6410	Artenreiche Pfeifengraswiesen
	Feuchtflächen, Röhrichte und Großseggenriede
R111-GR00BK	Schilf-Landröhrichte
R113-GR00BK	Sonstige Landröhrichte
R121-VH00BK	Schilf-Wasserröhrichte
R121-VH3130	Schilf-Wasserröhrichte
R122-VH00BK	Schneidried- und Simsen-Wasserröhrichte
R123-VH00BK	Sonstige Wasserröhrichte
R31-GG00BK	Großseggenriede außerhalb der Verlandungsbereiche
R322-VC00BK	Großseggenriede eutropher Gewässer
R322-VC3150	Großseggenriede eutropher Gewässer
	Ufersäume, Säume, Ruderal- und Staudenfluren
K11	Artenarme Säume und Staudenfluren
K121-GW00BK	Mäßig artenreiche Säume und Staudenfluren trocken-warmer Standorte
K122	Mäßig artenreiche Säume und Staudenfluren frischer bis mäßig trockener Standorte
K123	Mäßig artenreiche Säume und Staudenfluren feuchter bis nasser Standorte
K123-GH00BK	Mäßig artenreiche Säume und Staudenfluren feuchter bis nasser Standorte
K123-GH6430	Mäßig artenreiche Säume und Staudenfluren feuchter bis nasser Standorte

HÖHLEN, VEGETATIONSFREIE/-ARME STANDORTE UND GLETSCHER

	Rohbodenstandorte (vegetationsfrei oder mit Initialvegetation)
O641	Ebenerdige Abbauflächen aus Blöcken, Schutt, Sand, Kies oder bindigem Substrat, naturfern
O651	Deponien, naturfern
O652	Deponien, sich selbst überlassen oder begrünt
O7	Bauflächen und Baustelleneinrichtungsflächen (Rohbodenstandorte)

Planfeststellungsbehörde

Hinweis:
Abweichende Schraffurdarstellung (Winkel) ist ggf. bedingt durch die Blattdrehung

Rev.	Datum	Änderung	Geplante Gastransportleitung AUGUSTA von Wertingen nach Kötz Planunterlagen zum Planfeststellungsverfahren (PF-V)					
			Legende			Leitung 5100 (WK51) DN 700 MOP 100 Schutzstreifen 10m		
			Bundesland: Bayern	Regierungsbezirk:	Landkreis:			
				Datum	Name	Format	Maßstab	Revision
			Erstellt	28.04.2023	Dr. Schober GmbH, HG	DIN A3	ohne	0
			Geprüft	28.04.2023	Dr. Schober GmbH, UM	Planname		Blatt-Nr.
			Freigegeben	28.04.2023	bayernets, Ambs	LBP_Legende		L-01

Dr. Schober
im Auftrag der bayernets

© Geobasisdaten: Bayerische Vermessungsverwaltung

WÄLDER UND GEHÖLZSTRUKTUREN

Gehölze im Offenland

B112-WH00BK	Mesophiles Gebüsche / Hecken
B112-WI00BK	Mesophiles Gebüsche / Hecken
B112-WX00BK	Mesophiles Gebüsche / Hecken
B113-WG00BK	Sumpfgebüsche
B114-WA91E0*	Auengebüsche
B116	Gebüsche / Hecken stickstoffreicher, ruderaler Standorte
B211-WN00BK	Feldgehölze mit überwiegend einheimischen, standortgerechten Arten, junge Ausprägung
B212-WN00BK	Feldgehölze mit überwiegend einheimischen, standortgerechten Arten, mittlere Ausprägung
B212-WO00BK	Feldgehölze mit überwiegend einheimischen, standortgerechten Arten, mittlere Ausprägung
B213-WO00BK	Feldgehölze mit überwiegend einheimischen, standortgerechten Arten, alte Ausprägung
B312	Einzelbäume / Baumreihen / Baumgruppen mit überwiegend einheimischen, standortgerechten Arten, mittlere Ausprägung
B313	Einzelbäume / Baumreihen / Baumgruppen mit überwiegend einheimischen, standortgerechten Arten, alte Ausprägung
B323	Einzelbäume / Baumreihen / Baumgruppen mit überwiegend gebietsfremden Arten, alte Ausprägung
B431	Streuobstbestände im Komplex mit intensiv bis extensiv genutztem Grünland, junge Ausbildung
B432-BX	Streuobstbestände im Komplex mit intensiv bis extensiv genutztem Grünland, mittlere bis alte Ausbildung
B441-GX00BK-BX	Streuobstbestände im Komplex mit artenreichem Extensivgrünland
B52	Baumschulen, Obstplantagen und -kulturen
B532	Kurzumtriebsplantagen (KUP), strukturreich
B54	Gehölzplantagen, brachgefallen

Waldmäntel, Vorwälder und spezielle Waldnutzungsformen

W12	Waldmäntel frischer bis mäßig trockener Standorte
W12-WX00BK	Waldmäntel frischer bis mäßig trockener Standorte
W14	Waldmäntel stickstoffreicher, ruderaler Standorte
W21	Vorwälder auf natürlich entwickelten Böden

Laub- und Mischwälder/ -forste

L112-9170	Eichen-Hainbuchenwälder wechseltrockener Standorte, mittlere Ausprägung
L113-9170	Eichen-Hainbuchenwälder wechseltrockener Standorte, alte Ausprägung
L211-9160	Eichen-Hainbuchenwälder frischer bis staunasser Standorte, junge Ausprägung
L212-9160	Eichen-Hainbuchenwälder frischer bis staunasser Standorte, mittlere Ausprägung
L213-9160	Eichen-Hainbuchenwälder frischer bis staunasser Standorte, alte Ausprägung
L232-9110	Buchenwälder basenarmer Standorte, mittlere Ausprägung
L422-WB	Schwarzerlen-Bruchwälder, mittlere Ausprägung
L423-WB	Schwarzerlen-Bruchwälder, alte Ausprägung
L432-WQ91E0*	Sumpfwälder, mittlere Ausprägung
L511-WA91E0*	Quellrinnen, Bach- und Flussauenwälder, junge Ausprägung
L512-WA91E0*	Quellrinnen, Bach- und Flussauenwälder, mittlere Ausprägung
L513-WA91E0*	Quellrinnen, Bach- und Flussauenwälder, alte Ausprägung
L521-WA91E0*	Weichholzauenwälder, junge bis mittlere Ausprägung
L522-WA91E0*	Weichholzauenwälder, alte Ausprägung
L542-WN00BK	Sonstige gewässerbegleitende Wälder, mittlere Ausprägung
L61	Sonstige standortgerechte Laub(misch)wälder, junge Ausprägung
L62	Sonstige standortgerechte Laub(misch)wälder, mittlere Ausprägung
L63	Sonstige standortgerechte Laub(misch)wälder, alte Ausprägung
L711	Nicht standortgerechte Laub(misch)wälder einheimischer Baumarten, junge Ausprägung
L712	Nicht standortgerechte Laub(misch)wälder einheimischer Baumarten, mittlere Ausprägung
L713	Nicht standortgerechte Laub(misch)wälder einheimischer Baumarten, alte Ausprägung
L723	Nicht standortgerechte Laub(misch)wälder gebietsfremder Baumarten, alte Ausprägung

Nadelwälder / -forste

N62	Sonstige standortgerechte Nadel(misch)wälder, mittlere Ausprägung
N63	Sonstige standortgerechte Nadel(misch)wälder, alte Ausprägung
N711	Strukturarme Altersklassen-Nadelholzforste, junge Ausprägung
N712	Strukturarme Altersklassen-Nadelholzforste, mittlere Ausprägung
N713	Strukturarme Altersklassen-Nadelholzforste, alte Ausprägung
N722	Strukturreiche Nadelholzforste, mittlere Ausprägung
N723	Strukturreiche Nadelholzforste, alte Ausprägung

Planfeststellungsbehörde

Hinweis:
Abweichende Schraffurdarstellung (Winkel) ist ggf. bedingt durch die Blattdrehung

Rev.	Datum	Änderung	Geplante Gastransportleitung AUGUSTA von Wertingen nach Kötz Planunterlagen zum Planfeststellungsverfahren (PF-V)					
			Legende		Leitung 5100 (WK51) DN 700 MOP 100 Schutzstreifen 10m			
			Bundesland: Bayern	Regierungsbezirk:	Landkreis:			
				Datum	Name	Format	Maßstab	Revision
			Erstellt	28.04.2023	Dr. Schober GmbH, HG	DIN A3	ohne	0
			Geprüft	28.04.2023	Dr. Schober GmbH, UM	Planname		Blatt-Nr.
			Freigegeben	28.04.2023	bayernets, Ambs	LBP_Legende		L-02

Dr. Schober
im Auftrag der bayernets

© Geobasisdaten: Bayerische Vermessungsverwaltung

SIEDLUNGSBEREICH, INDUSTRIE-/GEWERBEFLÄCHEN UND VERKEHRSANLAGEN

	Grünanlagen im Siedlungsbereich und Verkehrsnebenflächen
P11	Park- und Grünanlagen ohne Baumbestand oder mit Baumbestand junger bis mittlerer Ausprägung
P12-UP00BK	Park- und Grünanlagen mit Baumbestand alter Ausprägung
P21	Privatgärten und Kleingartenanlagen, strukturarm
P22	Privatgärten und Kleingartenanlagen, strukturreich
P31	Sport-/Spiel-/Erholungsanlagen mit hohem Versiegelungsgrad
P32	Sport-/Spiel-/Erholungsanlagen mit geringem Versiegelungsgrad
	Sonderflächen im Siedlungsbereich
P411	Sonderflächen der Land- und Energiewirtschaft, versiegelt
P412	Sonderflächen der Land- und Energiewirtschaft, teilversiegelt
P42	Land- und forstwirtschaftliche Lagerflächen
P44	Kleingebäude der Land- und Energiewirtschaft
P5	Sonstige versiegelte Freiflächen
	Ruderalflächen
P432	Ruderalflächen im Siedlungsbereich mit artenarmen Ruderal- und Staudenfluren
	Siedlungsbereich, Industrie-, Gewerbe- und Sondergebiete
X11	Dorf-, Kleinsiedlungs- und Wohngebiete
X131	Historische Gebäudekomplexe
X132	Einzelgebäude im Außenbereich
X2	Industrie- und Gewerbegebiete
X3	Sondergebiete
X4	Gebäude der Siedlungs-, Industrie- und Gewerbegebiete
	Verkehrsflächen und Verkehrsnebenflächen
V11	Verkehrsflächen des Straßen- und Flugverkehrs, versiegelt
V12	Verkehrsflächen des Straßen- und Flugverkehrs, befestigt
V31	Rad-/Fußwege und Wirtschaftswege, versiegelt
V32	Rad-/Fußwege und Wirtschaftswege, befestigt
V331	Rad-/Fußwege und Wirtschaftswege, unbefestigt, nicht bewachsen
V332	Rad-/Fußwege und Wirtschaftswege, unbefestigt, bewachsen
V4	Hohlwege

	Grünflächen entlang Verkehrsflächen
V51	Grünflächen entlang von Verkehrsflächen
	Gehölzflächen entlang Verkehrsflächen
V51	Gehölzbestände junger bis mittlerer Ausprägung entlang von Verkehrsflächen
V52	Gehölzbestände alter Ausprägung entlang von Verkehrsflächen
	Bahnflächen
V22	Gleisanlagen und Zwischengleisflächen, geschottert
	Einzelbaum, Bestand

Schutzgebiete, gesetzlich geschützte Biotope

	Landschaftsschutzgebiet (§ 26 BNatSchG)
	Naturpark (§ 27 BNatSchG); Blatt001 - Blatt082
7525-1178-026	Biotop laut amtlicher Biotopkartierung mit Nummer
D	Baudenkmal (Art. 4 DSchG)
B	Bodendenkmal (Art. 7(1) DSchG)

Übernahme anderer Fachplanungen / zusätzliche Informationen (nachrichtlich)

	Ökoflächenkataster
	Altlasten- bzw. Altlastenverdachtsflächen
	Überschwemmungsgebiete, festgesetzt (Günz, Laugna, Mindel und Zusam)
	Hochwassergefahrenfläche (nur Glött)

Planfeststellungsbehörde

Hinweis:
Abweichende Schraffurdarstellung (Winkel) ist ggf. bedingt durch die Blattdrehung

Rev.	Datum	Änderung	Geplante Gastransportleitung AUGUSTA von Wertingen nach Kötz Planunterlagen zum Planfeststellungsverfahren (PF-V)					
			Legende			Leitung 5100 (WK51) DN 700 MOP 100 Schutzstreifen 10m		
			Bundesland: Bayern	Regierungsbezirk:	Landkreis:			
				Datum	Name	Format	Maßstab	Revision
			Erstellt	28.04.2023	Dr. Schober GmbH, HG	DIN A3	ohne	0
			Geprüft	28.04.2023	Dr. Schober GmbH, UM	Planname		Blatt-Nr.
			Freigegeben	28.04.2023	bayernets, Ambs	LBP_Legende		L-03

Dr. Schober
im Auftrag der bayernets

© Geobasisdaten: Bayerische Vermessungsverwaltung

TEKTUR

Habitatfunktionen: Fauna, Flora, Strukturen

saP-relevante Tierarten
(Arten nach Anhang IV der FFH-Richtlinie, saP-relevante europäische Vogelarten nach BayLfU)

HM Nachweis saP-relevanter Tierart (Kartierung Bio-Büro Schreiber, Dr. Schober GmbH)

Dg Nachweis saP-relevanter Tierart aus der Artenschutzkartierung des BayLfU

Abk	**Art** (deutsch)	**Art** (latein)
Säugetiere:		
HM	Haselmaus	Muscardinus avellanarius
Vmur	Breitflügelfledermaus	Eptesicus serotinus
Vögel:		
Be	Bekassine	Gallinago gallinago
Dg	Dorngrasmücke	Sylvia communis
Fe	Feldsperling	Passer montanus
Fl	Feldlerche	Alauda arvensis
Kg	Klappergrasmücke	Sylvia curruca
Ki	Kiebitz	Vanellus vanellus
Re	Rebhuhn	Perdix perdix
St	Wiesenschafstelze	Motacilla flava
Reptilien:		
ZE	Zauneidechse	Lacerta agilis
Amphibien:		
LF	Laubfrosch	Hyla arborea

weitere bedeutsame Tierarten
(Arten der Roten Liste, landkreisbedeutsame Arten nach ABSP)

EK Nachweis weitere natuschutzfachlich bedeutsame Tierart
(Kartierung Bio-Büro Schreiber, Dr. Schober GmbH)

WE Nachweis weitere natuschutzfachlich bedeutsame Tierart aus der Artenschutzkartierung des BayLfU

Abk	**Art** (deutsch)	**Art** (latein)
Reptilien:		
WE	Waldeidechse	Zootoca vivipara
Amphibien:		
BMO	Bergmolch	Ichthyosaura alpestris
EK	Erdkröte	Bufo bufo
GRF	Grasfrosch	Rana temporaria
SEF	Seefrosch	Pelophylax ridibundus
TMO	Teichmolch	Lissotriton vulgaris
Libellen:		
Casp	Gebänderte Prachtlibelle	Calopteryx splendens
Cavi	Blauflügel-Prachtlibelle	Calopteryx virgo
Heuschrecken:		
Cofus	Langflügelige Schwertschrecke	Conocephalus fuscus
Grcam	Feldgrille	Gryllus campestris

Quartierbäume (Bäume mit Höhlen, Spalten, Großnestern):

Quartierbaum außerhalb des Arbeitsstreifens

Quartierbaum innerhalb des Arbeitsstreifens

Konflikte und Maßnahmen

Verlust Einzelbaum (Wiederherstellung laut V5.02)

Schutz angrenzender Bestände während der Bauzeit (V2.03)

temporäre Kleintierleiteinrichtungen (V4.03)

bestockungsfrei zu haltender Streifen in Gehölzbeständen,
Ansaat von Gras-Krautfluren

Versickerungsflächen, nachrichtlich übernommen

ES Einleitstellen, nachrichtlich übernommen

V1.01 Nummer der Vermeidungsmaßnahme (Erläuterung s. Tabelle)

V5.01 Nummer der Wiederherstellungsmaßnahme (Erläuterung s. Tabelle)

Planfeststellungsbehörde

Hinweis:
Abweichende Schraffurdarstellung (Winkel) ist ggf. bedingt durch die Blattdrehung

Rev.	Datum	Änderung
01	30.09.24	Ergänzung Fauna

Geplante Gastransportleitung AUGUSTA von Wertingen nach Kötz
Planunterlagen zum Planfeststellungsverfahren (PF-V)

Legende

Leitung 5100 (WK51)
DN 700 MOP 100
Schutzstreifen 10m

Dr. Schober
im Auftrag der bayernets

Bundesland: Bayern	Regierungsbezirk:	Landkreis:			
	Datum	Name	Format	Maßstab	Revision
Erstellt	28.04.2023	Dr. Schober GmbH, HG	DIN A3	ohne	01
Geprüft	28.04.2023	Dr. Schober GmbH, UM	Planname		Blatt-Nr.
Freigegeben	28.04.2023	bayernets, Ambs	LBP_Legende Tektur		L-04

© Geobasisdaten: Bayerische Vermessungsverwaltung

Habitatfunktionen: Fauna, Flora, Strukturen

saP-relevante Tierarten
(Arten nach Anhang IV der FFH-Richtlinie, saP-relevante europäische Vogelarten nach BayLfU)

HM Nachweis saP-relevanter Tierart (Kartierung Bio-Büro Schreiber, Dr. Schober GmbH)

Dg Nachweis saP-relevanter Tierart aus der Artenschutzkartierung des BayLfU

Abk	**Art** (deutsch)	**Art** (latein)
Säugetiere:		
HM	Haselmaus	Muscardinus avellanarius
Vmur	Breitflügelfledermaus	Eptesicus serotinus
Vögel:		
Dg	Dorngrasmücke	Sylvia communis
Fe	Feldsperling	Passer montanus
Fl	Feldlerche	Alauda arvensis
Kg	Klappergrasmücke	Sylvia curruca
Re	Rebhuhn	Perdix perdix
St	Wiesenschafstelze	Motacilla flava
Reptilien:		
ZE	Zauneidechse	Lacerta agilis
Amphibien:		
LF	Laubfrosch	Hyla arborea

weitere bedeutsame Tierarten
(Arten der Roten Liste, landkreisbedeutsame Arten nach ABSP)

EK Nachweis weitere natuschutzfachlich bedeutsame Tierart
(Kartierung Bio-Büro Schreiber, Dr. Schober GmbH)

WE Nachweis weitere natuschutzfachlich bedeutsame Tierart aus der Artenschutzkartierung des BayLfU

Abk	**Art** (deutsch)	**Art** (latein)
Reptilien:		
WE	Waldeidechse	Zootoca vivipara
Amphibien:		
BMO	Bergmolch	Ichthyosaura alpestris
EK	Erdkröte	Bufo bufo
GRF	Grasfrosch	Rana temporaria
TMO	Teichmolch	Lissotriton vulgaris
Libellen:		
Casp	Gebänderte Prachtlibelle	Calopteryx splendens
Cavi	Blauflügel-Prachtlibelle	Calopteryx virgo
Heuschrecken:		
Cofus	Langflügelige Schwertschrecke	Conocephalus fuscus
Grcam	Feldgrille	Gryllus campestris

Quartierbäume (Bäume mit Höhlen, Spalten, Großnestern):

Quartierbaum außerhalb des Arbeitsstreifens

Quartierbaum innerhalb des Arbeitsstreifens

Konflikte und Maßnahmen

Verlust Einzelbaum

Schutz angrenzender Bestände während der Bauzeit (V2.01)

bestockungsfrei zu haltender Streifen in Gehölzbeständen, Ansaat von Gras-Krautflur

Versickerungsflächen, nachrichtlich übernommen

ES Eingriffsstellen nachrichtlich übernommen

V1.01 Nummer der Vermeidungsmaßnahme (Erläuterung s. Tabelle)

V5.01 Nummer der Wiederherstellungsmaßnahme (Erläuterung s. Tabelle)

Hinweis:
Abweichende Schraffurdarstellung (Winkel) ist ggf. bedingt durch die Blattdrehung

Planfeststellungsbehörde

Rev.	Datum	Änderung	Geplante Gastransportleitung AUGUSTA von Wertingen nach Kötz Planunterlagen zum Planfeststellungsverfahren (PF-V)					
			Legende			Leitung 5100 (WK51) DN 700 MOP 100 Schutzstreifen 10m		
			Bundesland: Bayern	Regierungsbezirk:	Landkreis:			
				Datum	Name	Format	Maßstab	Revision
			Erstellt	28.04.2023	Dr. Schober GmbH, HG	DIN A3	ohne	0
			Geprüft	28.04.2023	Dr. Schober GmbH, UM	Planname		Blatt-Nr.
			Freigegeben	28.04.2023	bayernets, Ambs	LBP_Legende überholt		L-04

Dr. Schober
im Auftrag der bayernets

© Geobasisdaten: Bayerische Vermessungsverwaltung

ÜBERHOLT

Vermeidungs- und Wiederherstellungsmaßnahmen

Zeitliche Beschränkung der Baufeldfreimachung

Nr.	Maßnahme
V1.01	Gehölzfällung außerhalb der Brut - und Aufzuchtzeiten bzw. Sommerquartierszeiten
V1.02	Baufeldfreimachung im Offenland außerhalb der Brut - und Aufzuchtzeiten von Vögeln
V1.03	Beseitigung von Röhrichtbeständen und Uferstaudensäumen außerhalb der Brut - und Aufzuchtzeiten von Vögeln

Einschränkungen der Bautrasse und des Baufelds

Nr.	Maßnahme
V2.01	Einschränkung des Baufeldes
V2.02	Geschlossenes Querungsverfahren
V2.03	Schutz angrenzender Bestände in Abstimmung mit der Umweltbaubegleitung
V2.04	Vorsondierung mit kombinierter Hand -/Maschinenschachtung

Schutz von Gewässern und Böden

Nr.	Maßnahme
V3.01	Schutz der Böden vor baubedingten Verdichtungen (Baustraße)
V3.02	Schutz empfindlicher Böden vor Austrocknung
V3.03	Vermeidung von Grundwasserabsenkungen
V3.04	Abschnittsweise Lagerung von Bodenmieten
V3.05	Zeitliche Beschränkung von Grundwasserabsenkungen
V3.06	Einbau von Tonriegeln
V3.07	Vermeidung von Oberflächenabfluss
V3.08	Vermeidung von Gewässertrübungen
V3.09	Einleitung aus Bauwasserhaltungen
V3.10	Versickerung aus Bauwasserhaltungen
V3.11	Wasserentnahme für Druckprüfung
V3.12	Wassereinleitung aus Druckprüfung

Weitere artenschutzrechtlich begründete Vermeidungsmaßnahmen

Nr.	Maßnahme
V4.01	Vergrämung von bodenbrütenden Vogelarten
V4.02	Verhinderung der Entstehung von Amphibienlaichgewässern im Baufeld
V4.03	Errichtung von temporären Kleintierleiteinrichtungen
V4.04	Ausstattung des offenen Leitungsgrabens mit Biberausstiegen
V4.05	Absicherung der Baugruben zum Schutz bodengebundener Arten
V4.06	Störungsarme Baustellenbeleuchtung
V4.07	Verpflanzung potentieller Quartierbaum

Wiederherstellungsmaßnahmen

Nr.	Maßnahme
V5.01	Wald
V5.02	Gehölze außerhalb des Waldes
V5.03	Acker, Grünland
V5.04	Fließgewässer, Stillgewässer
V5.05	Röhrichte, Riede, Hochstaudenfluren feucht bis nass
V5.06	Magerstandorte, Trocken- und Halbtrockenrasen
V5.07	Brachen, Schlagfluren, Gras- und Krautfluren
V5.08	Besiedelter Bereich, Straßen und Wege

Planfeststellungsbehörde

Hinweis:
Abweichende Schraffurdarstellung (Winkel) ist ggf. bedingt durch die Blattdrehung

Rev.	Datum	Änderung	Geplante Gastransportleitung AUGUSTA von Wertingen nach Kötz Planunterlagen zum Planfeststellungsverfahren (PF-V)					
			Legende		Leitung 5100 (WK51) DN 700 MOP 100 Schutzstreifen 10m			
			Bundesland: Bayern	Regierungsbezirk:	Landkreis:			
				Datum	Name	Format	Maßstab	Revision
			Erstellt	28.04.2023	Dr. Schober GmbH, HG	DIN A3	ohne	0
			Geprüft	28.04.2023	Dr. Schober GmbH, UM	Planname		Blatt-Nr.
			Freigegeben	28.04.2023	bayernets, Ambs	LBP_Legende		L-05

Dr. Schober
im Auftrag der bayernets

© Geobasisdaten: Bayerische Vermessungsverwaltung

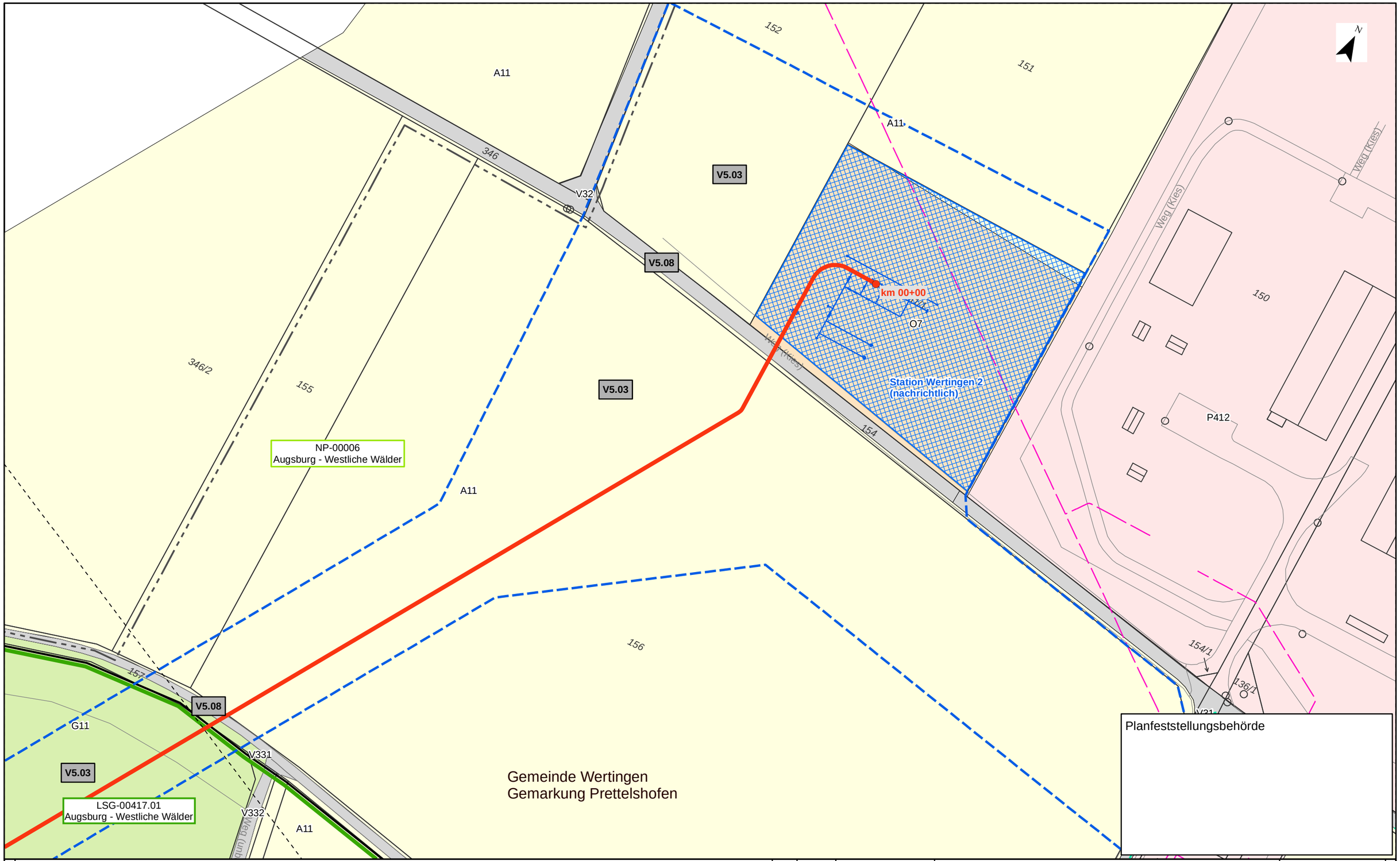

Planfeststellungsbehörde

Kurzlegende

- Antragstrasse
- Arbeitsstreifen
- Rohrlagerplätze
- Stationen
- Baustraßen
- bestockungsfrei zu haltender Streifen in Gehölzbeständen, Ansaat von Gras-Krautfluren
- Gasleitungen bayernets, Bestand (nachrichtlich)
- Fremdleitungen oberirdisch, Bestand (nachrichtlich)
- 163 DFK mit Flurstücksnummern
- Gemarkungsgrenzen

HINWEIS:
weitere Erläuterungen zu Planinhalten
siehe gesonderte Legendenblätter L01-L05

Rev.	Datum	Änderung

Geplante Gastransportleitung AUGUSTA von Wertingen nach Kötz
Planunterlagen zum Planfeststellungsverfahren (PF-V)

Bestand, Konflikte und Maßnahmen

Leitung 5100 (WK51)
DN 700 MOP 100
Schutzstreifen 10m

Dr. Schober
im Auftrag der bayernets

Bundesland: Bayern	Regierungsbezirk: Schwaben	Landkreis: Dillingen a.d. Donau			
	Datum	Name	Format	Maßstab	Revision
Erstellt	28.04.2023	Dr. Schober GmbH, HG	DIN A3	1 : 1.000	00
Geprüft	28.04.2023	Dr. Schober GmbH, UM	Planname		Blatt-Nr.
Freigegeben	28.04.2023	bayernets, Ambs	LBP_BK & Mass_1000		001

© Geobasisdaten: Bayerische Vermessungsverwaltung

Anschluss-Blatt-Nr.: 002

Anschluss-Blatt-Nr.:

TEKTUR

Gemeinde Wertingen
Gemarkung Bliensbach

Gemeinde Wertingen
Gemarkung Prettelshofen

LSG-00417.01
Augsburg - Westliche Wälder

NP-00006
Augsburg - Westliche Wälder

Planfeststellungsbehörde

Kurzlegende

- Antragstrasse Tektur
- Antragstrasse überholt
- Arbeitsstreifen (AS) Tektur
- Arbeitsstreifen (AS) überholt
- Rohrlagerplätze
- Stationen
- Baustraßen
- bestockungsfrei zu haltender Streifen in Gehölzbeständen, Ansaat von Gras-Krautfluren
- Gasleitungen bayernets, Bestand (nachrichtlich)
- Fremdleitungen oberirdisch, Bestand (nachrichtlich)
- 163 DFK mit Flurstücksnummern
- Gemarkungsgrenzen

HINWEIS:
weitere Erläuterungen zu Planinhalten siehe gesonderte Legendenblätter L01-L05

Rev.	Datum	Änderung
01	30.09.24	Ergänzung V-Maßn.

Geplante Gastransportleitung AUGUSTA von Wertingen nach Kötz
Planunterlagen zum Planfeststellungsverfahren (PF-V)

Bestand, Konflikte und Maßnahmen

Leitung 5100 (WK51)
DN 700 MOP 100
Schutzstreifen 10m

Dr. Schober
im Auftrag der bayernets

Bundesland: Bayern | Regierungsbezirk: Schwaben | Landkreis: Dillingen a.d. Donau

	Datum	Name	Format	Maßstab	Revision
Erstellt	28.04.2023	Dr. Schober GmbH, HG	DIN A3	1 : 1.000	01
Geprüft	28.04.2023	Dr. Schober GmbH, UM	Planname		Blatt-Nr.
Freigegeben	28.04.2023	bayernets, Ambs	LBP_BK & Mass_1000 Tektur		002

© Geobasisdaten: Bayerische Vermessungsverwaltung

Anschluss-Blatt-Nr.: 003

Anschluss-Blatt-Nr.: 001

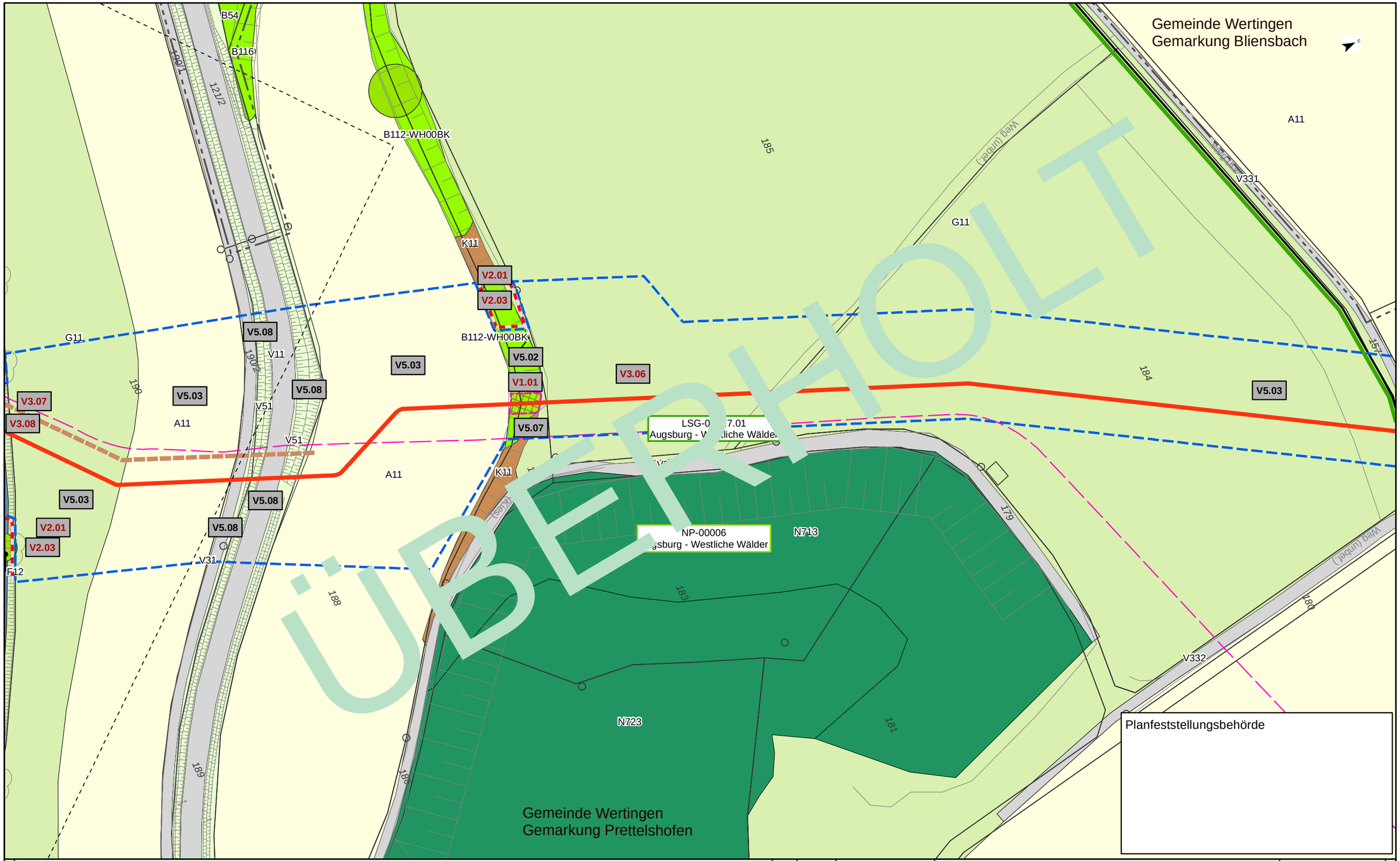

Kurzlegende

- Antragstrasse
- Arbeitsstreifen
- Rohrlagerplätze
- Stationen
- Baustraßen
- bestockungsfrei zu haltender Streifen in Gehölzbeständen, Ansaat von Gras-Krautfluren
- Gasleitungen bayernets, Bestand (nachrichtlich)
- Fremdleitungen oberirdisch, Bestand (nachrichtlich)
- 163 DFK mit Flurstücksnummern
- Gemarkungsgrenzen

HINWEIS:
weitere Erläuterungen zu Planinhalten
siehe gesonderte Legendenblätter L01-L05

Rev.	Datum	Änderung

Geplante Gastransportleitung AUGUSTA von Wertingen nach Kötz
Planunterlagen zum Planfeststellungsverfahren (PF-V)

Bestand, Konflikte und Maßnahmen

Leitung 5100 (WK51)
DN 700 MOP 100
Schutzstreifen 10m

Dr. Schober
im Auftrag der bayernets

Bundesland: Bayern	Regierungsbezirk: Schwaben	Landkreis: Dillingen a.d. Donau			
	Datum	Name	Format	Maßstab	Revision
Erstellt	28.04.2023	Dr. Schober GmbH, HG	DIN A3	1 : 1.000	00
Geprüft	28.04.2023	Dr. Schober GmbH, UM	Planname		Blatt-Nr.
Freigegeben	28.04.2023	bayernets, Ambs	LBP_BK & Mass_1000 überholt		002

© Geobasisdaten: Bayerische Vermessungsverwaltung

Anschluss-Blatt-Nr.: 003

Anschluss-Blatt-Nr.: 001

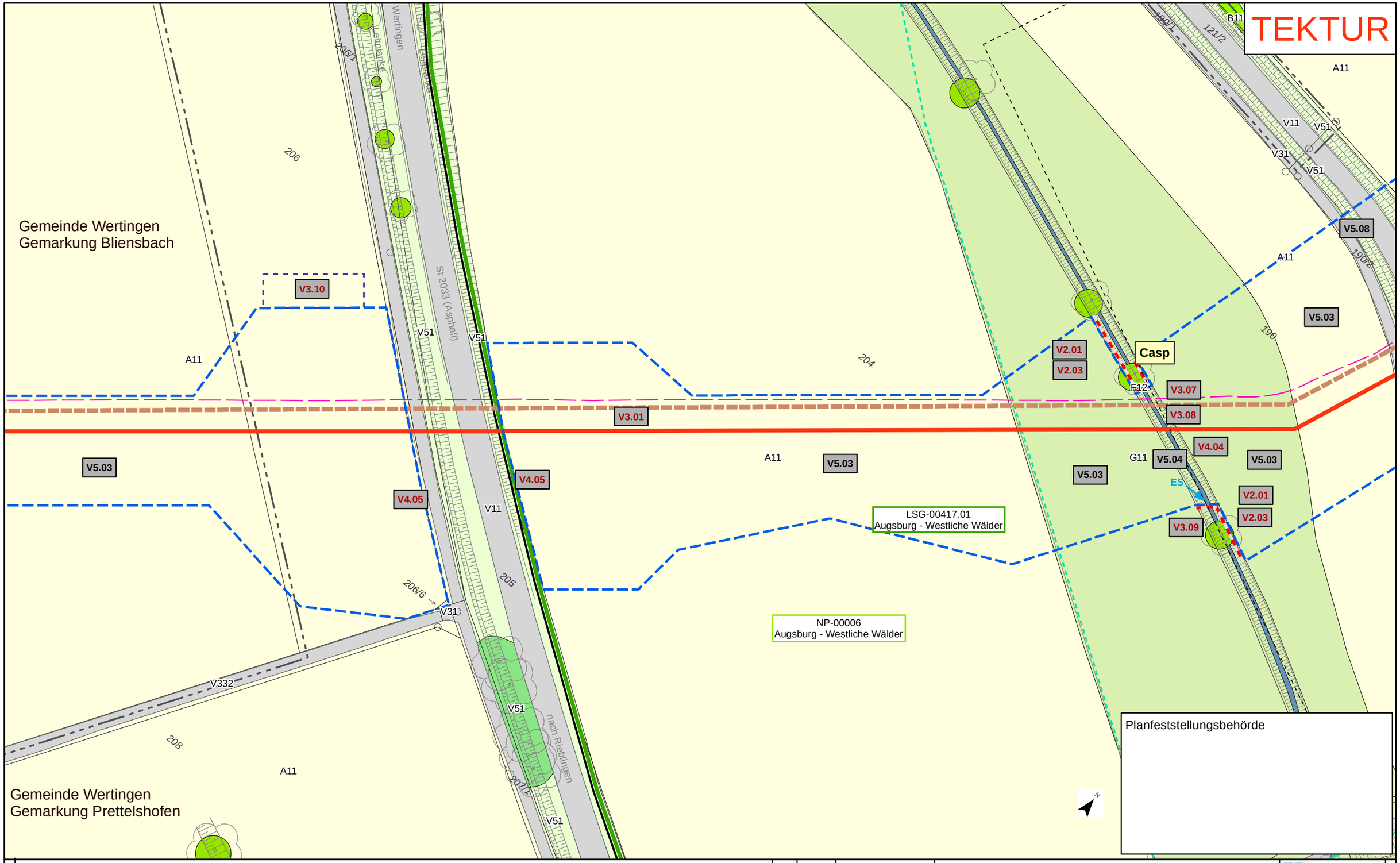

Kurzlegende

- Antragstrasse Tektur
- Antragstrasse überholt
- Arbeitsstreifen (AS) Tektur
- Arbeitsstreifen (AS) überholt
- Rohrlagerplätze
- Stationen
- Baustraßen
- bestockungsfrei zu haltender Streifen in Gehölzbeständen, Ansaat von Gras-Krautfluren
- Gasleitungen bayernets, Bestand (nachrichtlich)
- Fremdleitungen oberirdisch, Bestand (nachrichtlich)
- 163 DFK mit Flurstücksnummern
- Gemarkungsgrenzen

HINWEIS:
weitere Erläuterungen zu Planinhalten siehe gesonderte Legendenblätter L01-L05

Rev.	Datum	Änderung
01	30.09.24	Ergänzung V-Maßn.

Geplante Gastransportleitung AUGUSTA von Wertingen nach Kötz
Planunterlagen zum Planfeststellungsverfahren (PF-V)

Bestand, Konflikte und Maßnahmen

Leitung 5100 (WK51)
DN 700 MOP 100
Schutzstreifen 10m

Dr. Schober
im Auftrag der bayernets

Bundesland: Bayern | Regierungsbezirk: Schwaben | Landkreis: Dillingen a.d. Donau

	Datum	Name	Format	Maßstab	Revision
Erstellt	28.04.2023	Dr. Schober GmbH, HG	DIN A3	1 : 1.000	01
Geprüft	28.04.2023	Dr. Schober GmbH, UM	Planname		Blatt-Nr.
Freigegeben	28.04.2023	bayernets, Ambs	LBP_BK & Mass_1000 Tektur		003

© Geobasisdaten: Bayerische Vermessungsverwaltung

Anschluss-Blatt-Nr.: 004
Anschluss-Blatt-Nr.: 002

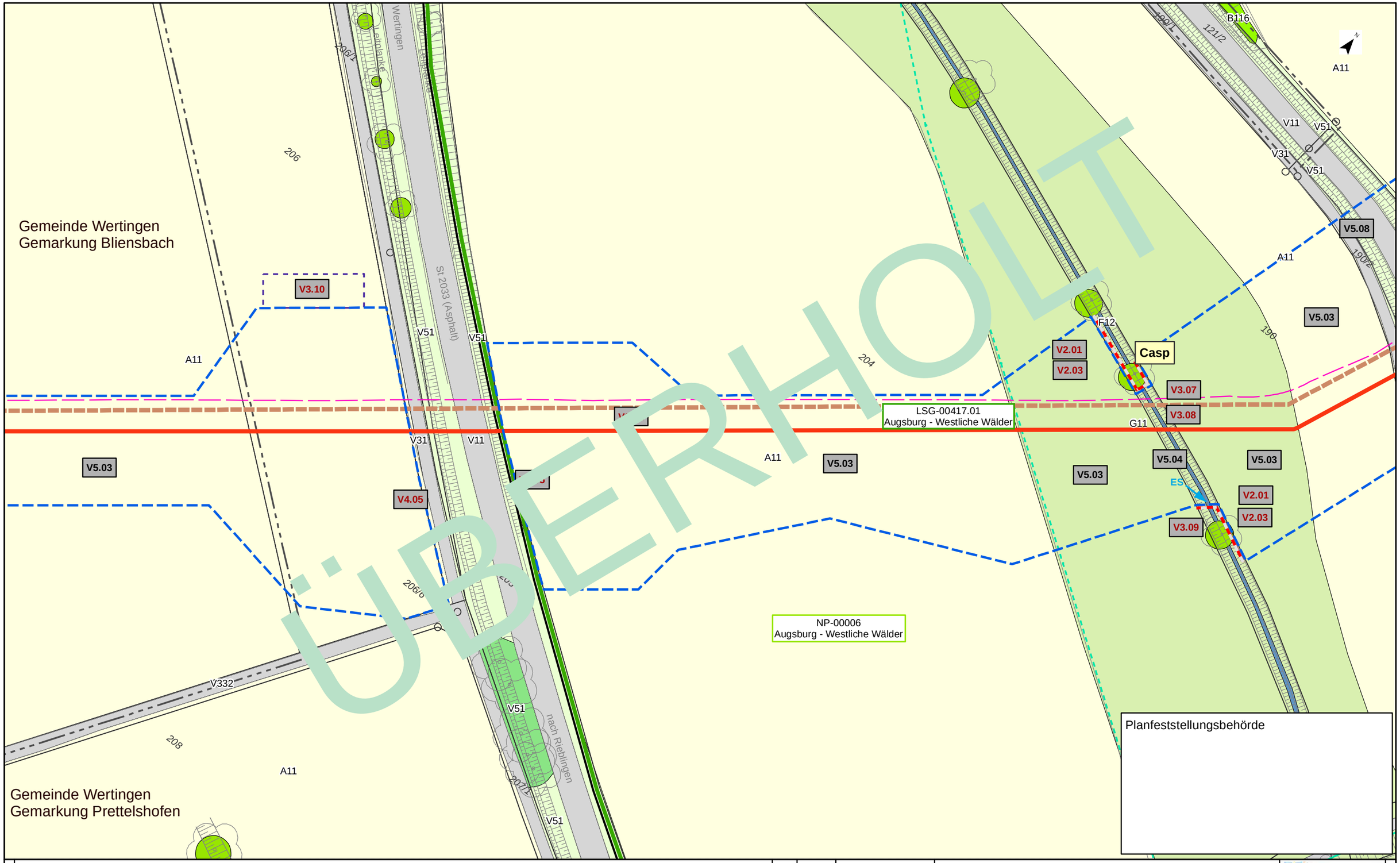

ÜBERHOLT

Kurzlegende

- Antragstrasse
- Arbeitsstreifen
- Rohrlagerplätze
- Stationen
- Baustraßen
- bestockungsfrei zu haltender Streifen in Gehölzbeständen, Ansaat von Gras-Krautfluren
- Gasleitungen bayernets, Bestand (nachrichtlich)
- Fremdleitungen oberirdisch, Bestand (nachrichtlich)
- 163 DFK mit Flurstücksnummern
- Gemarkungsgrenzen

HINWEIS:
weitere Erläuterungen zu Planinhalten
siehe gesonderte Legendenblätter L01-L05

Rev.	Datum	Änderung

Geplante Gastransportleitung AUGUSTA von Wertingen nach Kötz
Planunterlagen zum Planfeststellungsverfahren (PF-V)

Bestand, Konflikte und Maßnahmen

Leitung 5100 (WK51)
DN 700 MOP 100
Schutzstreifen 10m

Dr. Schober
im Auftrag der bayernets

Bundesland: Bayern | Regierungsbezirk: Schwaben | Landkreis: Dillingen a.d. Donau

	Datum	Name	Format	Maßstab	Revision
Erstellt	28.04.2023	Dr. Schober GmbH, HG	DIN A3	1 : 1.000	00
Geprüft	28.04.2023	Dr. Schober GmbH, UM	Planname		Blatt-Nr.
Freigegeben	28.04.2023	bayernets, Ambs	LBP_BK & Mass_1000 überholt		003

© Geobasisdaten: Bayerische Vermessungsverwaltung

Anschluss-Blatt-Nr.: 004

Anschluss-Blatt-Nr.: 002

20002-06-240531-WK51-U11.2-LBP-PF-Rev00_Pläne_überholt.mxd

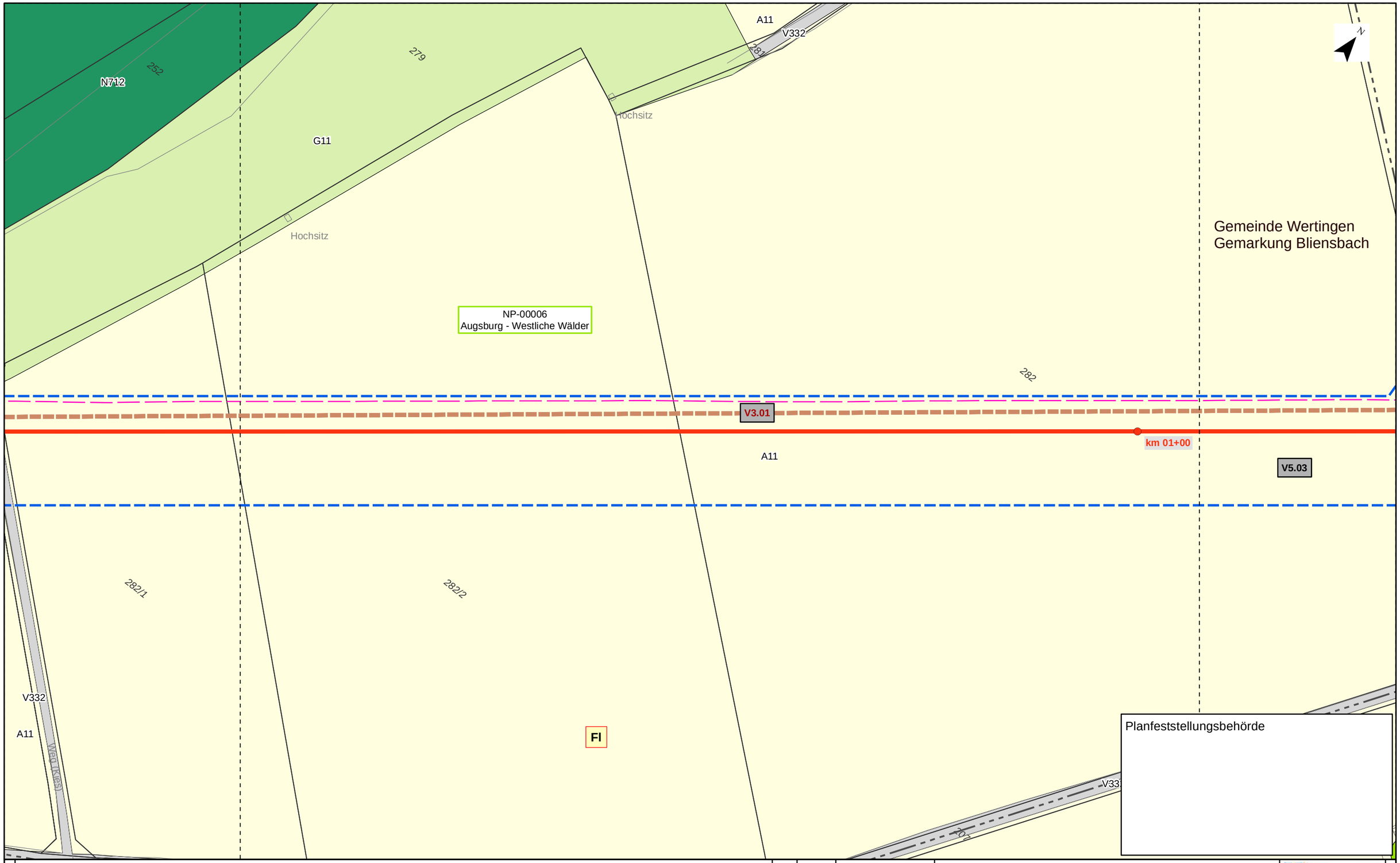

Kurzlegende

- Antragstrasse
- Arbeitsstreifen
- Rohrlagerplätze
- Stationen
- Baustraßen
- bestockungsfrei zu haltender Streifen in Gehölzbeständen, Ansaat von Gras-Krautfluren
- Gasleitungen bayernets, Bestand (nachrichtlich)
- Fremdleitungen oberirdisch, Bestand (nachrichtlich)
- 163 DFK mit Flurstücksnummern
- Gemarkungsgrenzen

HINWEIS:
weitere Erläuterungen zu Planinhalten
siehe gesonderte Legendenblätter L01-L05

Rev.	Datum	Änderung

Geplante Gastransportleitung AUGUSTA von Wertingen nach Kötz
Planunterlagen zum Planfeststellungsverfahren (PF-V)

Bestand, Konflikte und Maßnahmen

Leitung 5100 (WK51)
DN 700 MOP 100
Schutzstreifen 10m

Dr. Schober
im Auftrag der bayernets

Bundesland: Bayern	Regierungsbezirk: Schwaben	Landkreis: Dillingen a.d. Donau			
	Datum	Name	Format	Maßstab	Revision
Erstellt	28.04.2023	Dr. Schober GmbH, HG	DIN A3	1 : 1.000	00
Geprüft	28.04.2023	Dr. Schober GmbH, UM	Planname		Blatt-Nr.
Freigegeben	28.04.2023	bayernets, Ambs	LBP_BK & Mass_1000		004

© Geobasisdaten: Bayerische Vermessungsverwaltung

Anschluss-Blatt-Nr.: 005

Anschluss-Blatt-Nr.: 003

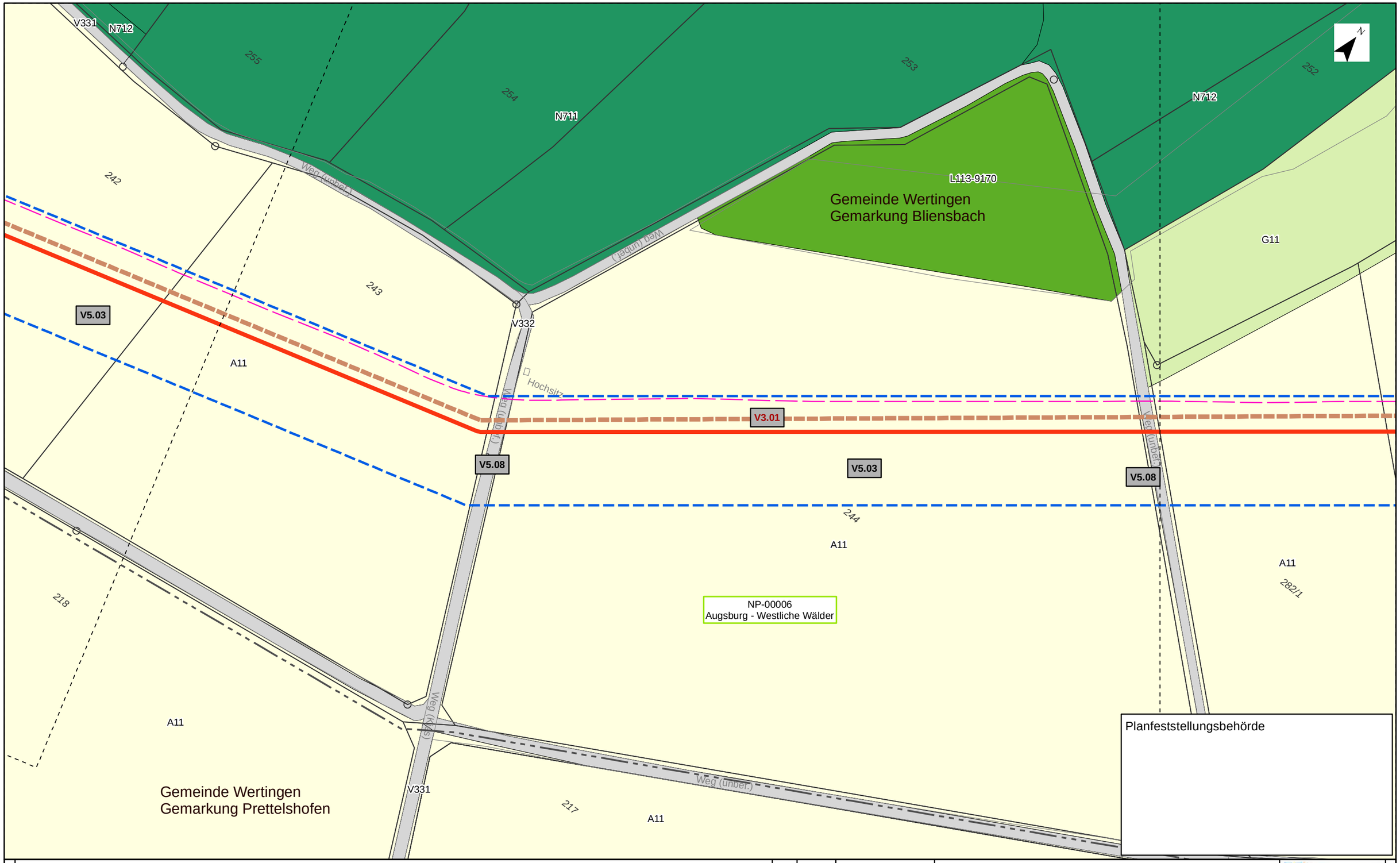

Kurzlegende

- Antragstrasse
- Arbeitsstreifen
- Rohrlagerplätze
- Stationen
- Baustraßen
- bestockungsfrei zu haltender Streifen in Gehölzbeständen, Ansaat von Gras-Krautfluren
- Gasleitungen bayernets, Bestand (nachrichtlich)
- Fremdleitungen oberirdisch, Bestand (nachrichtlich)
- 163 DFK mit Flurstücksnummern
- Gemarkungsgrenzen

HINWEIS:
weitere Erläuterungen zu Planinhalten
siehe gesonderte Legendenblätter L01-L05

Rev.	Datum	Änderung

Geplante Gastransportleitung AUGUSTA von Wertingen nach Kötz
Planunterlagen zum Planfeststellungsverfahren (PF-V)

Bestand, Konflikte und Maßnahmen

Leitung 5100 (WK51)
DN 700 MOP 100
Schutzstreifen 10m

Dr. Schober
im Auftrag der bayernets

Bundesland: Bayern	Regierungsbezirk: Schwaben	Landkreis: Dillingen a.d. Donau			
	Datum	Name	Format	Maßstab	Revision
Erstellt	28.04.2023	Dr. Schober GmbH, HG	DIN A3	1 : 1.000	00
Geprüft	28.04.2023	Dr. Schober GmbH, UM	Planname		Blatt-Nr.
Freigegeben	28.04.2023	bayernets, Ambs	LBP_BK & Mass_1000		005

© Geobasisdaten: Bayerische Vermessungsverwaltung

Anschluss-Blatt-Nr.: 006

Anschluss-Blatt-Nr.: 004

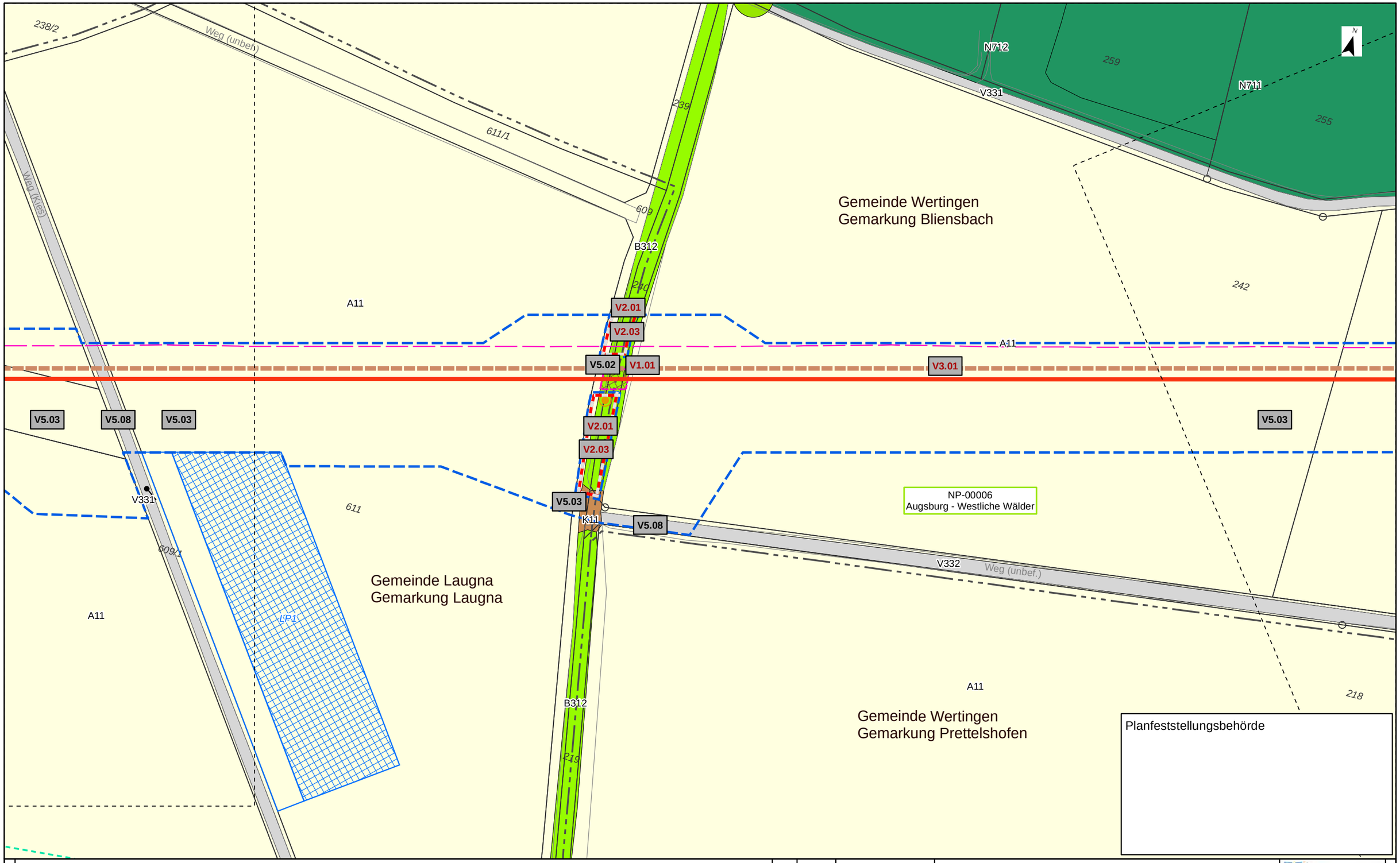

Planfeststellungsbehörde

Kurzlegende

- Antragstrasse
- Arbeitsstreifen
- Rohrlagerplätze
- Stationen
- Baustraßen
- bestockungsfrei zu haltender Streifen in Gehölzbeständen, Ansaat von Gras-Krautfluren
- Gasleitungen bayernets, Bestand (nachrichtlich)
- Fremdleitungen oberirdisch, Bestand (nachrichtlich)
- 163 DFK mit Flurstücksnummern
- Gemarkungsgrenzen

HINWEIS:
weitere Erläuterungen zu Planinhalten
siehe gesonderte Legendenblätter L01-L05

Rev.	Datum	Änderung

Geplante Gastransportleitung AUGUSTA von Wertingen nach Kötz
Planunterlagen zum Planfeststellungsverfahren (PF-V)

Bestand, Konflikte und Maßnahmen

Leitung 5100 (WK51)
DN 700 MOP 100
Schutzstreifen 10m

Dr. Schober
im Auftrag der bayernets

Bundesland: Bayern	Regierungsbezirk: Schwaben	Landkreis: Dillingen a.d. Donau			
	Datum	Name	Format	Maßstab	Revision
Erstellt	28.04.2023	Dr. Schober GmbH, HG	DIN A3	1 : 1.000	00
Geprüft	28.04.2023	Dr. Schober GmbH, UM	Planname		Blatt-Nr.
Freigegeben	28.04.2023	bayernets, Ambs	LBP_BK & Mass_1000		006

© Geobasisdaten: Bayerische Vermessungsverwaltung

Anschluss-Blatt-Nr.: 007

Anschluss-Blatt-Nr.: 005

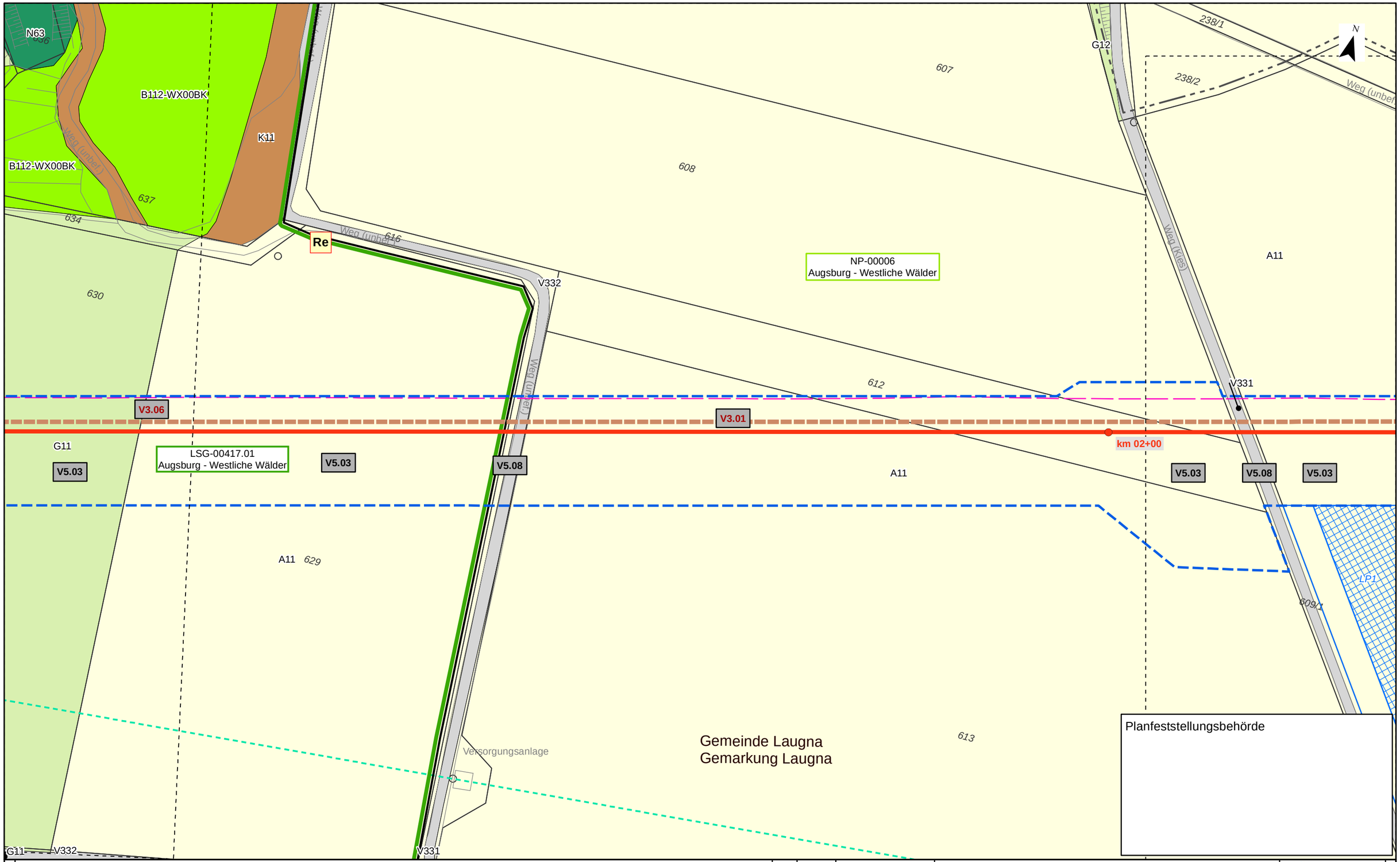

Kurzlegende

- Antragstrasse
- Arbeitsstreifen
- Rohrlagerplätze
- Stationen
- Baustraßen
- bestockungsfrei zu haltender Streifen in Gehölzbeständen, Ansaat von Gras-Krautfluren
- Gasleitungen bayernets, Bestand (nachrichtlich)
- Fremdleitungen oberirdisch, Bestand (nachrichtlich)
- 163 DFK mit Flurstücksnummern
- Gemarkungsgrenzen

HINWEIS:
weitere Erläuterungen zu Planinhalten
siehe gesonderte Legendenblätter L01-L05

Rev.	Datum	Änderung

Geplante Gastransportleitung AUGUSTA von Wertingen nach Kötz
Planunterlagen zum Planfeststellungsverfahren (PF-V)

Bestand, Konflikte und Maßnahmen

Leitung 5100 (WK51)
DN 700 MOP 100
Schutzstreifen 10m

Dr. Schober
im Auftrag der bayernets

Bundesland: Bayern	Regierungsbezirk: Schwaben	Landkreis: Dillingen a.d. Donau			
	Datum	Name	Format	Maßstab	Revision
Erstellt	28.04.2023	Dr. Schober GmbH, HG	DIN A3	1 : 1.000	00
Geprüft	28.04.2023	Dr. Schober GmbH, UM	Planname		Blatt-Nr.
Freigegeben	28.04.2023	bayernets, Ambs	LBP_BK & Mass_1000		007

© Geobasisdaten: Bayerische Vermessungsverwaltung

Anschluss-Blatt-Nr.: 008

Anschluss-Blatt-Nr.: 006

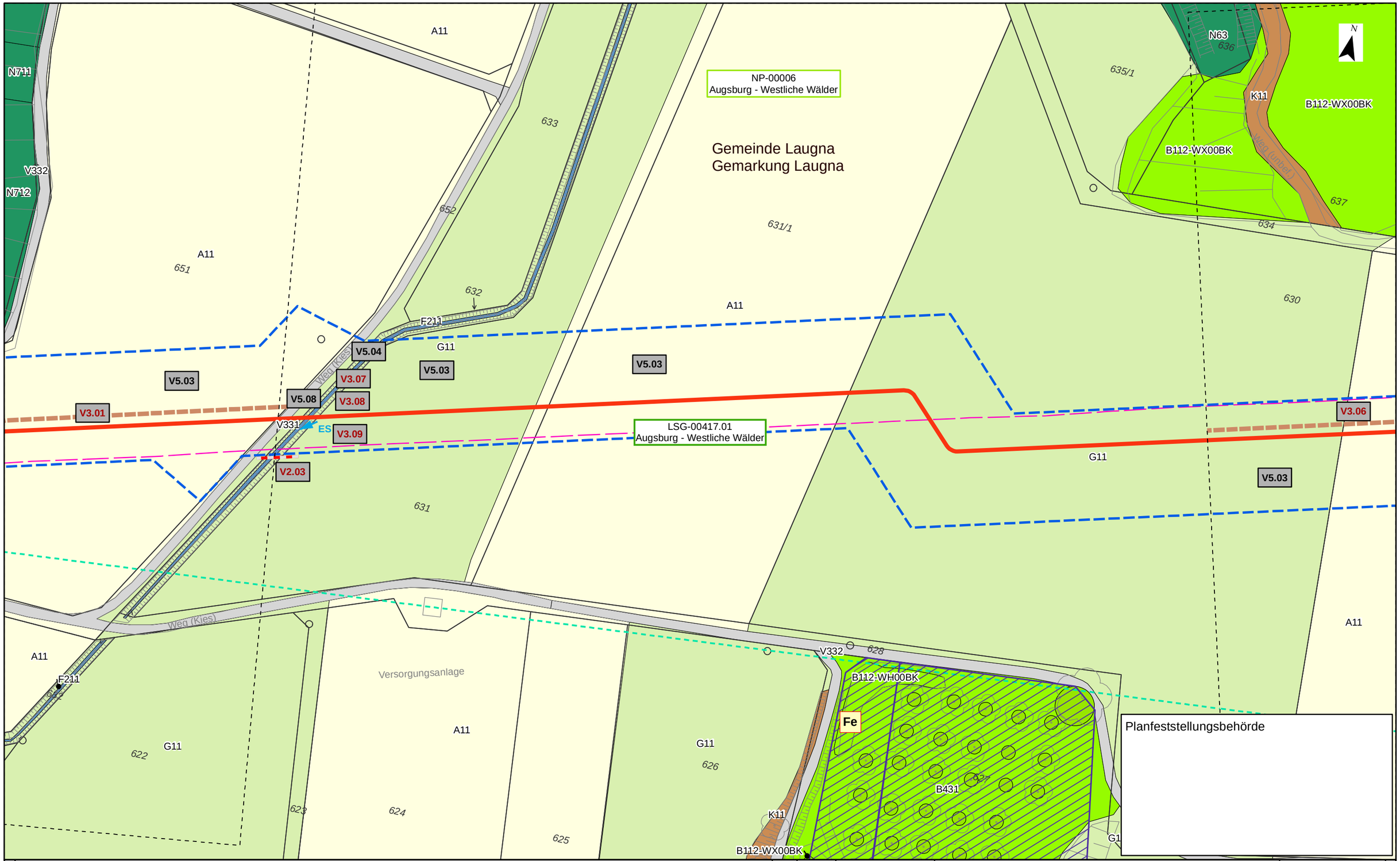

Planfeststellungsbehörde

Kurzlegende

- Antragstrasse
- Arbeitsstreifen
- Rohrlagerplätze
- Stationen
- Baustraßen
- bestockungsfrei zu haltender Streifen in Gehölzbeständen, Ansaat von Gras-Krautfluren
- Gasleitungen bayernets, Bestand (nachrichtlich)
- Fremdleitungen oberirdisch, Bestand (nachrichtlich)
- 163 DFK mit Flurstücksnummern
- Gemarkungsgrenzen

HINWEIS:
weitere Erläuterungen zu Planinhalten siehe gesonderte Legendenblätter L01-L05

Rev.	Datum	Änderung

Geplante Gastransportleitung AUGUSTA von Wertingen nach Kötz
Planunterlagen zum Planfeststellungsverfahren (PF-V)

Bestand, Konflikte und Maßnahmen

Leitung 5100 (WK51)
DN 700 MOP 100
Schutzstreifen 10m

Dr. Schober
im Auftrag der bayernets

Bundesland: Bayern	Regierungsbezirk: Schwaben	Landkreis: Dillingen a.d. Donau			
	Datum	Name	Format	Maßstab	Revision
Erstellt	28.04.2023	Dr. Schober GmbH, HG	DIN A3	1 : 1.000	00
Geprüft	28.04.2023	Dr. Schober GmbH, UM	Planname		Blatt-Nr.
Freigegeben	28.04.2023	bayernets, Ambs	LBP_BK & Mass_1000		008

© Geobasisdaten: Bayerische Vermessungsverwaltung

Anschluss-Blatt-Nr.: 009

Anschluss-Blatt-Nr.: 007

TEKTUR

Gemeinde Laugna
Gemarkung Laugna

NP-00006
Augsburg - Westliche Wälder

LSG-00417.01
Augsburg - Westliche Wälder

Lage der Behelfsbrücke

Planfeststellungsbehörde

Kurzlegende

- Antragstrasse Tektur
- Antragstrasse überholt
- Arbeitsstreifen (AS) Tektur
- Arbeitsstreifen (AS) überholt
- Rohrlagerplätze
- Stationen
- Baustraßen
- bestockungsfrei zu haltender Streifen in Gehölzbeständen, Ansaat von Gras-Krautfluren
- Gasleitungen bayernets, Bestand (nachrichtlich)
- Fremdleitungen oberirdisch, Bestand (nachrichtlich)
- 163 DFK mit Flurstücksnummern
- Gemarkungsgrenzen

HINWEIS:
weitere Erläuterungen zu Planinhalten siehe gesonderte Legendenblätter L01-L05

Rev.	Datum	Änderung
02	05.03.25	Behelfsbrücke Laugna
01	30.09.24	Änderung AS Laugna

Geplante Gastransportleitung AUGUSTA von Wertingen nach Kötz
Planunterlagen zum Planfeststellungsverfahren (PF-V)

Bestand, Konflikte und Maßnahmen

Leitung 5100 (WK51)
DN 700 MOP 100
Schutzstreifen 10m

Dr. Schober
im Auftrag der bayernets

Bundesland: Bayern | Regierungsbezirk: Schwaben | Landkreis: Dillingen a.d. Donau

	Datum	Name	Format	Maßstab	Revision
Erstellt	28.04.2023	Dr. Schober GmbH, HG	DIN A3	1 : 1.000	02
Geprüft	28.04.2023	Dr. Schober GmbH, UM	Planname		Blatt-Nr.
Freigegeben	28.04.2023	bayernets, Ambs	LBP_BK & Mass_1000 Tektur		009

© Geobasisdaten: Bayerische Vermessungsverwaltung

Anschluss-Blatt-Nr.: 010

Anschluss-Blatt-Nr.: 008

20002-06-250306-WK51-U11.2-LBP-PF-Rev01_Pläne_Tektur.mxd

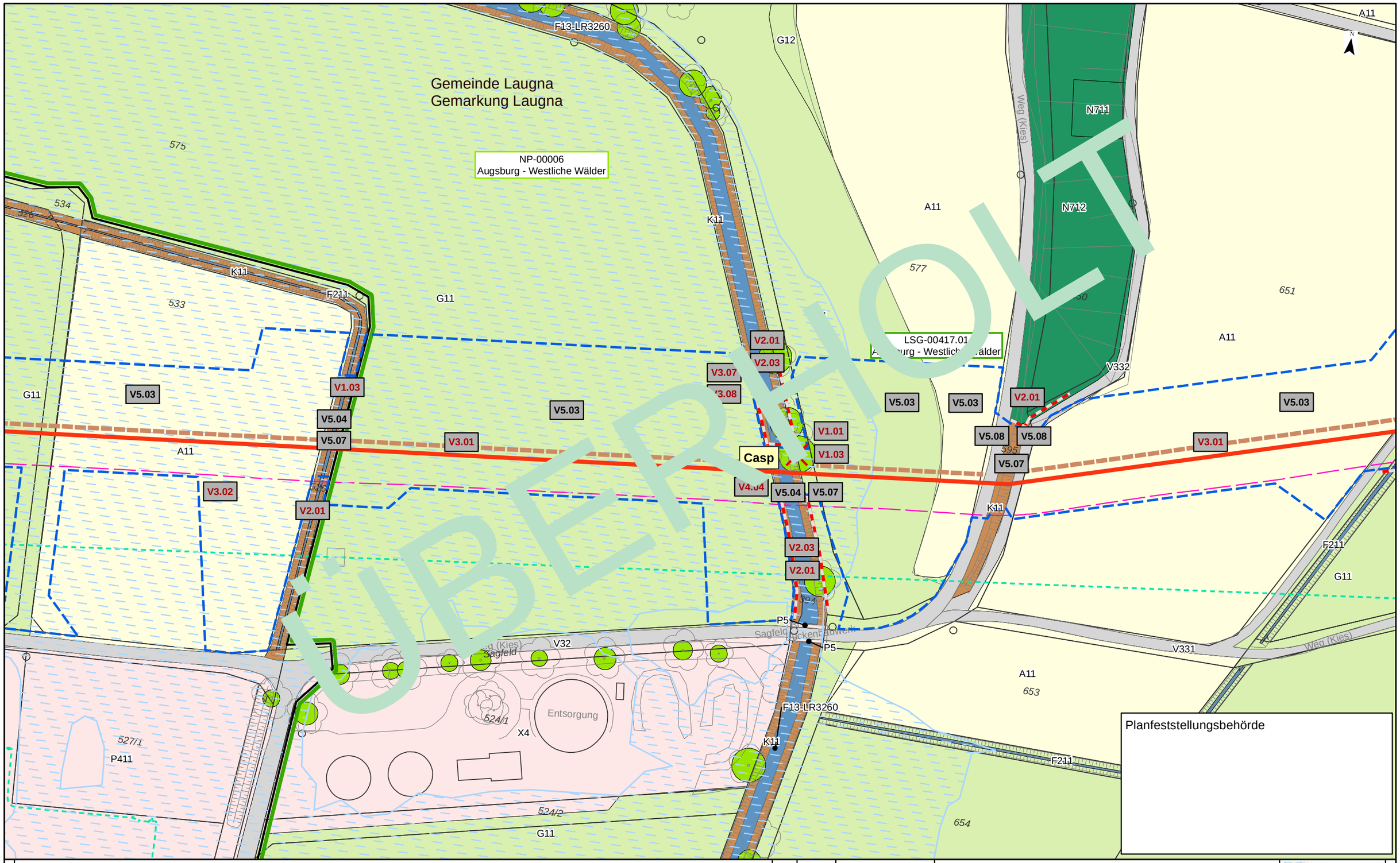

Kurzlegende

- Antragstrasse
- Arbeitsstreifen
- Rohrlagerplätze
- Stationen
- Baustraßen
- bestockungsfrei zu haltender Streifen in Gehölzbeständen, Ansaat von Gras-Krautfluren
- Gasleitungen bayernets, Bestand (nachrichtlich)
- Fremdleitungen oberirdisch, Bestand (nachrichtlich)
- 163 DFK mit Flurstücksnummern
- Gemarkungsgrenzen

HINWEIS:
weitere Erläuterungen zu Planinhalten
siehe gesonderte Legendenblätter L01-L05

Rev.	Datum	Änderung

Geplante Gastransportleitung AUGUSTA von Wertingen nach Kötz
Planunterlagen zum Planfeststellungsverfahren (PF-V)

Bestand, Konflikte und Maßnahmen

Leitung 5100 (WK51)
DN 700 MOP 100
Schutzstreifen 10m

Dr. Schober
im Auftrag der bayernets

Bundesland: Bayern | Regierungsbezirk: Schwaben | Landkreis: Dillingen a.d. Donau

	Datum	Name	Format	Maßstab	Revision
Erstellt	28.04.2023	Dr. Schober GmbH, HG	DIN A3	1 : 1.000	00
Geprüft	28.04.2023	Dr. Schober GmbH, UM	Planname		Blatt-Nr.
Freigegeben	28.04.2023	bayernets, Ambs	LBP_BK & Mass_1000 überholt		009

© Geobasisdaten: Bayerische Vermessungsverwaltung

Anschluss-Blatt-Nr.: 010
Anschluss-Blatt-Nr.: 008

20002-06-240531-WK51-U11.2-LBP-PF-Rev00_Pläne_überholt.mxd

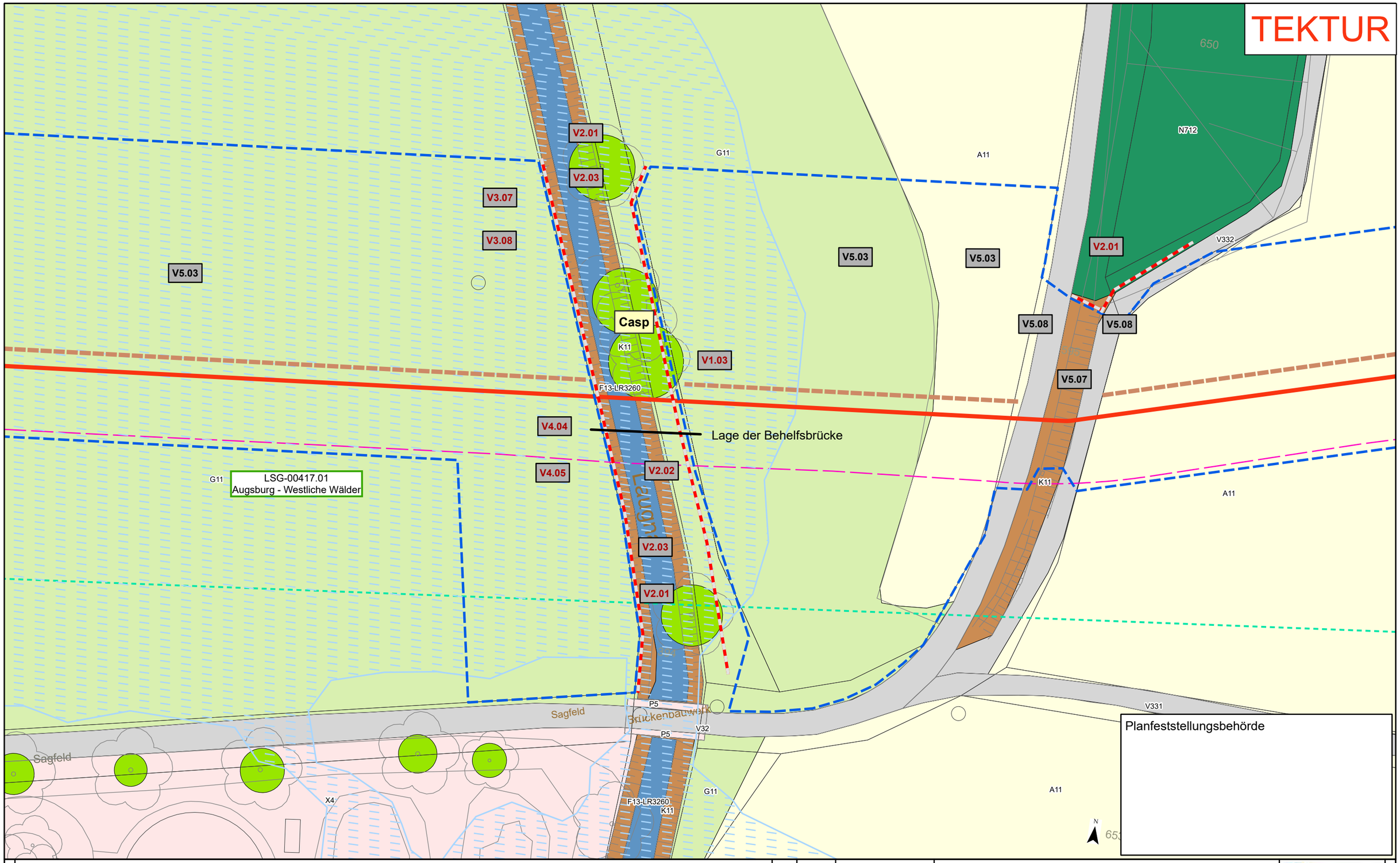

Kurzlegende

- Antragstrasse Tektur
- Antragstrasse überholt
- Arbeitsstreifen Tektur
- Arbeitsstreifen überholt
- Rohrlagerplätze
- Stationen
- Baustraßen
- bestockungsfrei zu haltender Streifen in Gehölzbeständen, Ansaat von Gras-Krautfluren
- Gasleitungen bayernets, Bestand (nachrichtlich)
- Fremdleitungen oberirdisch, Bestand (nachrichtlich)
- 163 DFK mit Flurstücksnummern
- Gemarkungsgrenzen

HINWEIS:
weitere Erläuterungen zu Planinhalten siehe gesonderte Legendenblätter L01-L05

Rev.	Datum	Änderung
02	05.03.25	Behelfsbrücke Laugna
01	30.09.24	ergänzender Detailplan

Geplante Gastransportleitung AUGUSTA von Wertingen nach Kötz
Planunterlagen zum Planfeststellungsverfahren (PF-V)

Bestand, Konflikte und Maßnahmen

Leitung 5100 (WK51)
DN 700 MOP 100
Schutzstreifen 10m

Dr. Schober
im Auftrag der bayernets

Bundesland: Bayern | Regierungsbezirk: Schwaben | Landkreis: Dillingen a.d. Donau

	Datum	Name	Format	Maßstab	Revision
Erstellt	28.04.2023	Dr. Schober GmbH, HG	DIN A3	1 : 500	02
Geprüft	28.04.2023	Dr. Schober GmbH, UM	Planname		Blatt-Nr.
Freigegeben	28.04.2023	bayernets, Ambs	LBP_Detailpläne_500 Tektur		009a

© Geobasisdaten: Bayerische Vermessungsverwaltung

Anschluss-Blatt-Nr.: 010

Anschluss-Blatt-Nr.: 009

20002-06-250306-WK51-U11.2-LBP-PF-Rev01_Detailpläne_Tektur.mxd

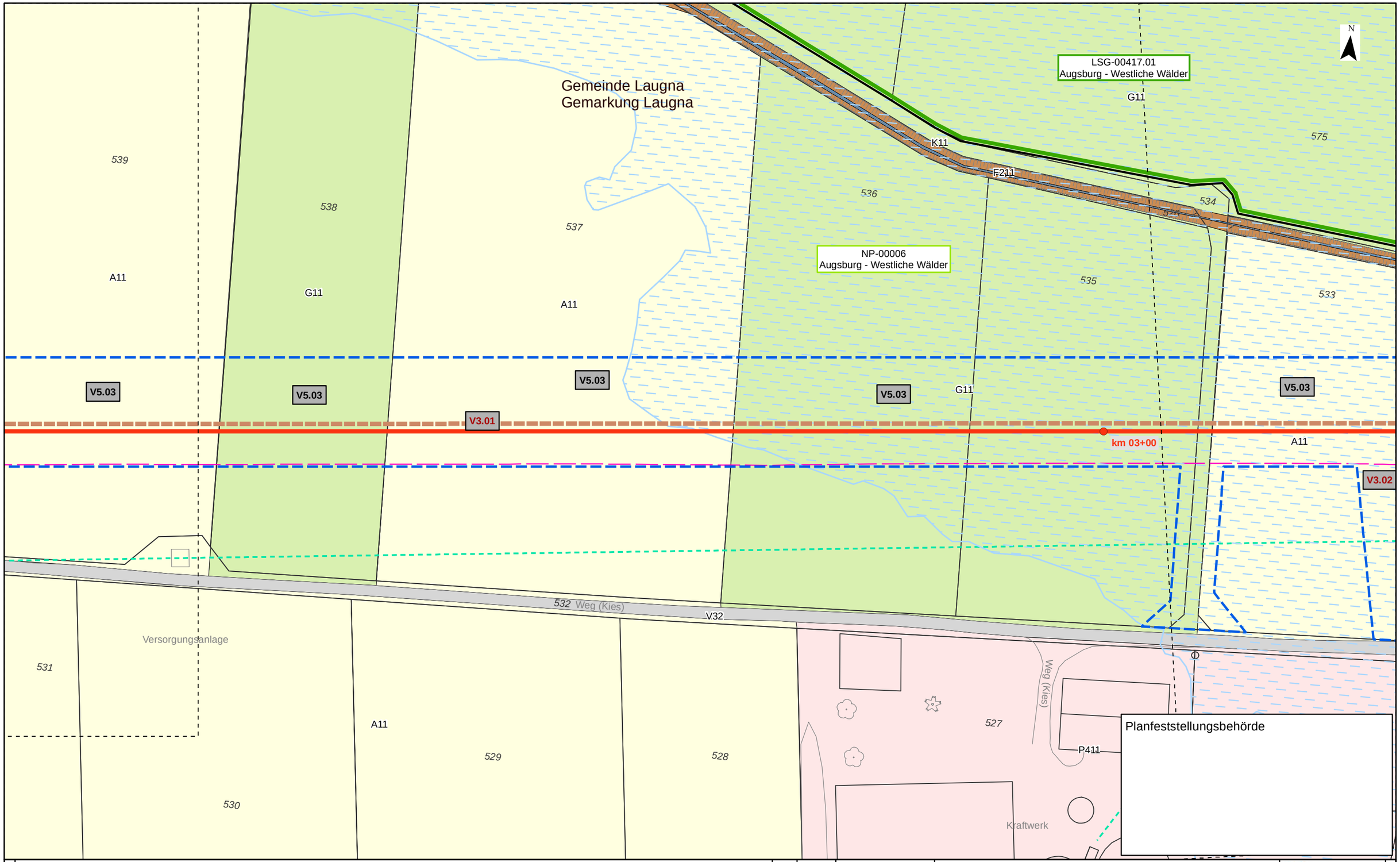

Kurzlegende

- Antragstrasse
- Arbeitsstreifen
- Rohrlagerplätze
- Stationen
- Baustraßen
- bestockungsfrei zu haltender Streifen in Gehölzbeständen, Ansaat von Gras-Krautfluren
- Gasleitungen bayernets, Bestand (nachrichtlich)
- Fremdleitungen oberirdisch, Bestand (nachrichtlich)
- 163 DFK mit Flurstücksnummern
- Gemarkungsgrenzen

HINWEIS:
weitere Erläuterungen zu Planinhalten
siehe gesonderte Legendenblätter L01-L05

Rev.	Datum	Änderung

Geplante Gastransportleitung AUGUSTA von Wertingen nach Kötz
Planunterlagen zum Planfeststellungsverfahren (PF-V)

Bestand, Konflikte und Maßnahmen

Leitung 5100 (WK51)
DN 700 MOP 100
Schutzstreifen 10m

Dr. Schober
im Auftrag der
bayernets

Bundesland: Bayern	Regierungsbezirk: Schwaben	Landkreis: Dillingen a.d. Donau			
	Datum	Name	Format	Maßstab	Revision
Erstellt	28.04.2023	Dr. Schober GmbH, HG	DIN A3	1 : 1.000	00
Geprüft	28.04.2023	Dr. Schober GmbH, UM	Planname		Blatt-Nr.
Freigegeben	28.04.2023	bayernets, Ambs	LBP_BK & Mass_1000		010

© Geobasisdaten: Bayerische Vermessungsverwaltung

Anschluss-Blatt-Nr.: 011
Anschluss-Blatt-Nr.: 009

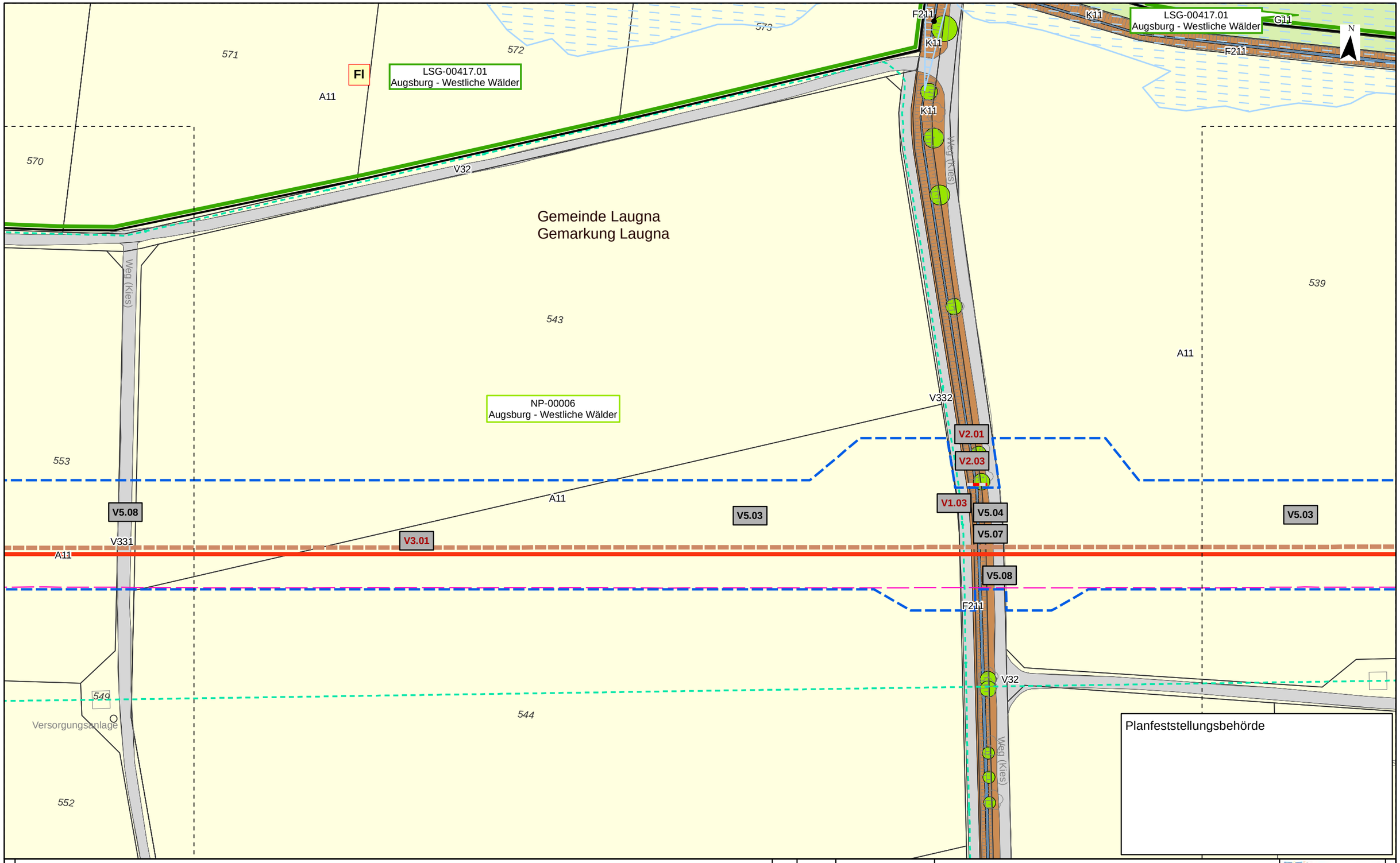

Kurzlegende

- Antragstrasse
- Arbeitsstreifen
- Rohrlagerplätze
- Stationen
- Baustraßen
- bestockungsfrei zu haltender Streifen in Gehölzbeständen, Ansaat von Gras-Krautfluren
- Gasleitungen bayernets, Bestand (nachrichtlich)
- Fremdleitungen oberirdisch, Bestand (nachrichtlich)
- 163 DFK mit Flurstücksnummern
- Gemarkungsgrenzen

HINWEIS:
weitere Erläuterungen zu Planinhalten
siehe gesonderte Legendenblätter L01-L05

Rev.	Datum	Änderung

Geplante Gastransportleitung AUGUSTA von Wertingen nach Kötz
Planunterlagen zum Planfeststellungsverfahren (PF-V)

Bestand, Konflikte und Maßnahmen

Leitung 5100 (WK51)
DN 700 MOP 100
Schutzstreifen 10m

Dr. Schober
im Auftrag der bayernets

Bundesland: Bayern | Regierungsbezirk: Schwaben | Landkreis: Dillingen a.d. Donau

	Datum	Name	Format	Maßstab	Revision
Erstellt	28.04.2023	Dr. Schober GmbH, HG	DIN A3	1 : 1.000	00
Geprüft	28.04.2023	Dr. Schober GmbH, UM	Planname		Blatt-Nr.
Freigegeben	28.04.2023	bayernets, Ambs	LBP_BK & Mass_1000		011

© Geobasisdaten: Bayerische Vermessungsverwaltung

Anschluss-Blatt-Nr.: 012
Anschluss-Blatt-Nr.: 010

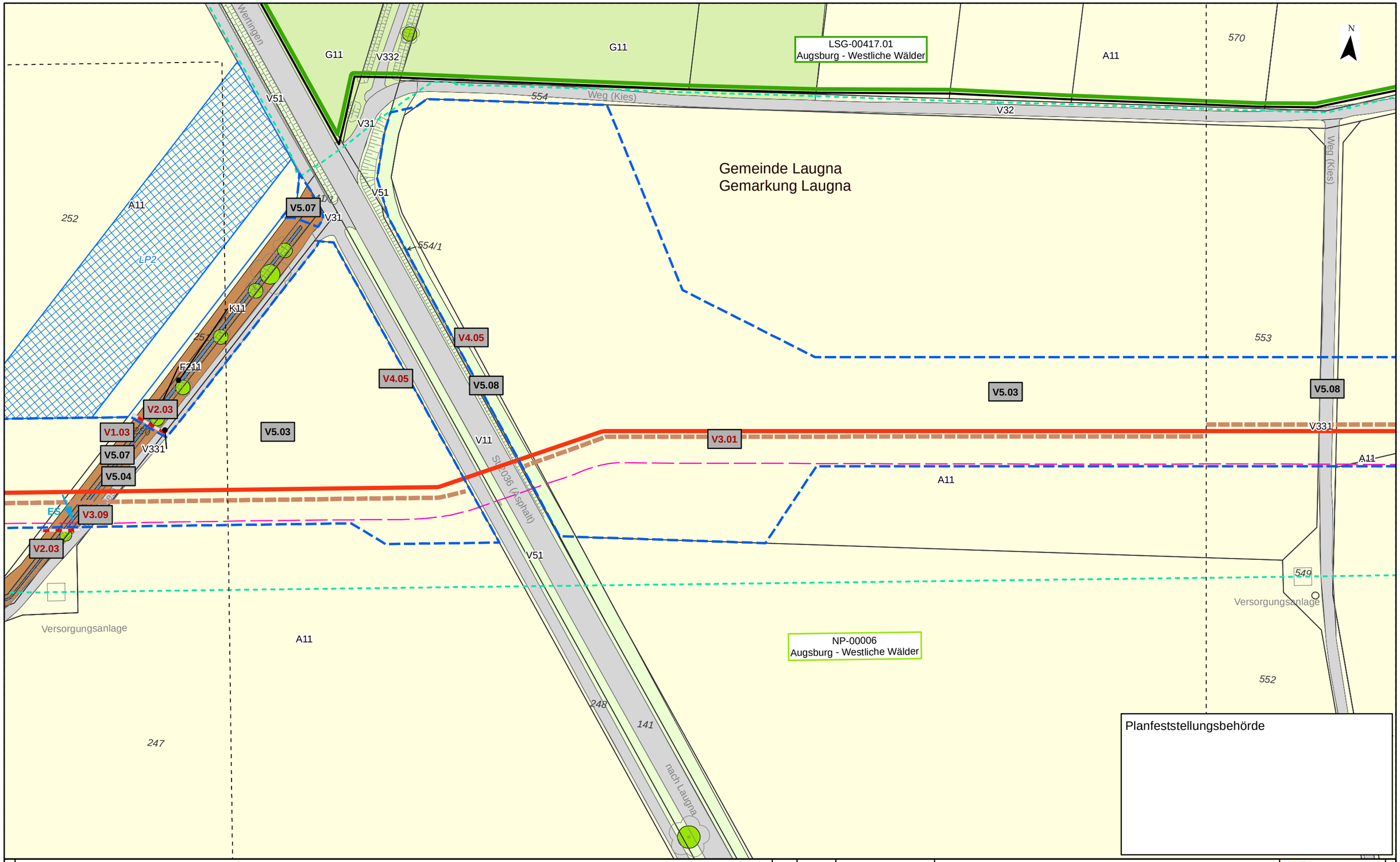

Kurzlegende

- Antragstrasse
- Arbeitsstreifen
- Rohrlagerplätze
- Stationen
- Baustraßen
- bestockungsfrei zu haltender Streifen in Gehölzbeständen, Ansaat von Gras-Krautfluren
- Gasleitungen bayernets, Bestand (nachrichtlich)
- Fremdleitungen oberirdisch, Bestand (nachrichtlich)
- 163 DFK mit Flurstücksnummern
- Gemarkungsgrenzen

HINWEIS:
weitere Erläuterungen zu Planinhalten
siehe gesonderte Legendenblätter L01-L05

Rev.	Datum	Änderung

Geplante Gastransportleitung AUGUSTA von Wertingen nach Kötz
Planunterlagen zum Planfeststellungsverfahren (PF-V)

Bestand, Konflikte und Maßnahmen

Leitung 5100 (WK51)
DN 700 MOP 100
Schutzstreifen 10m

Dr. Schober
im Auftrag der bayernets

Bundesland: Bayern	Regierungsbezirk: Schwaben	Landkreis: Dillingen a.d. Donau			
	Datum	Name	Format	Maßstab	Revision
Erstellt	28.04.2023	Dr. Schober GmbH, HG	DIN A3	1 : 1.000	00
Geprüft	28.04.2023	Dr. Schober GmbH, UM	Planname		Blatt-Nr.
Freigegeben	28.04.2023	bayernets, Ambs	LBP_BK & Mass_1000		012

© Geobasisdaten: Bayerische Vermessungsverwaltung

Anschluss-Blatt-Nr.: 013

Anschluss-Blatt-Nr.: 011

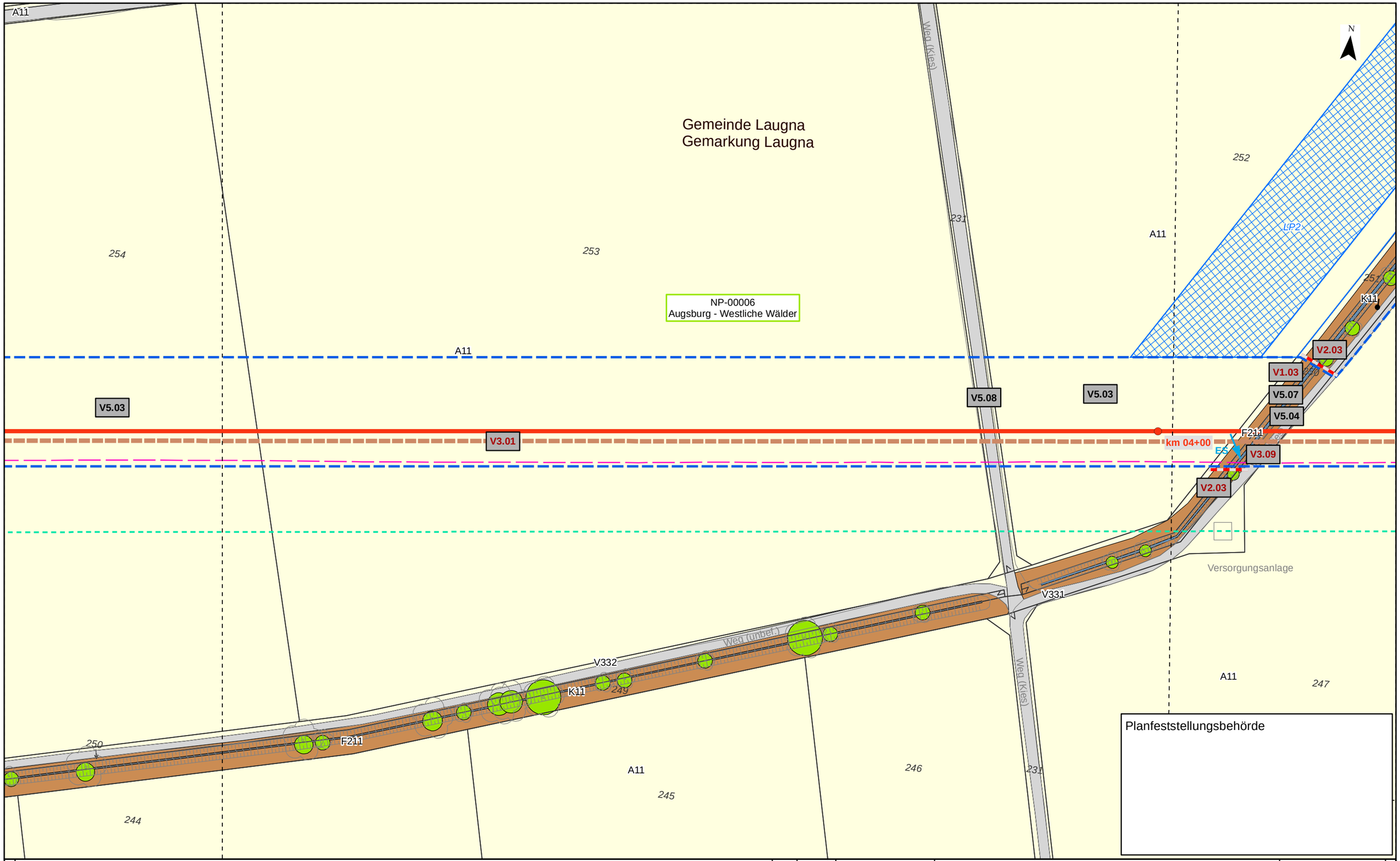

Kurzlegende

- Antragstrasse
- Arbeitsstreifen
- Rohrlagerplätze
- Stationen
- Baustraßen
- bestockungsfrei zu haltender Streifen in Gehölzbeständen, Ansaat von Gras-Krautfluren
- Gasleitungen bayernets, Bestand (nachrichtlich)
- Fremdleitungen oberirdisch, Bestand (nachrichtlich)
- 163 DFK mit Flurstücksnummern
- Gemarkungsgrenzen

HINWEIS:
weitere Erläuterungen zu Planinhalten
siehe gesonderte Legendenblätter L01-L05

Rev.	Datum	Änderung

Geplante Gastransportleitung AUGUSTA von Wertingen nach Kötz
Planunterlagen zum Planfeststellungsverfahren (PF-V)

Bestand, Konflikte und Maßnahmen

Leitung 5100 (WK51)
DN 700 MOP 100
Schutzstreifen 10m

Dr. Schober
im Auftrag der bayernets

Bundesland: Bayern | Regierungsbezirk: Schwaben | Landkreis: Dillingen a.d. Donau

	Datum	Name	Format	Maßstab	Revision
Erstellt	28.04.2023	Dr. Schober GmbH, HG	DIN A3	1 : 1.000	00
Geprüft	28.04.2023	Dr. Schober GmbH, UM	Planname		Blatt-Nr.
Freigegeben	28.04.2023	bayernets, Ambs	LBP_BK & Mass_1000		013

© Geobasisdaten: Bayerische Vermessungsverwaltung

Anschluss-Blatt-Nr.: 014

Anschluss-Blatt-Nr.: 012

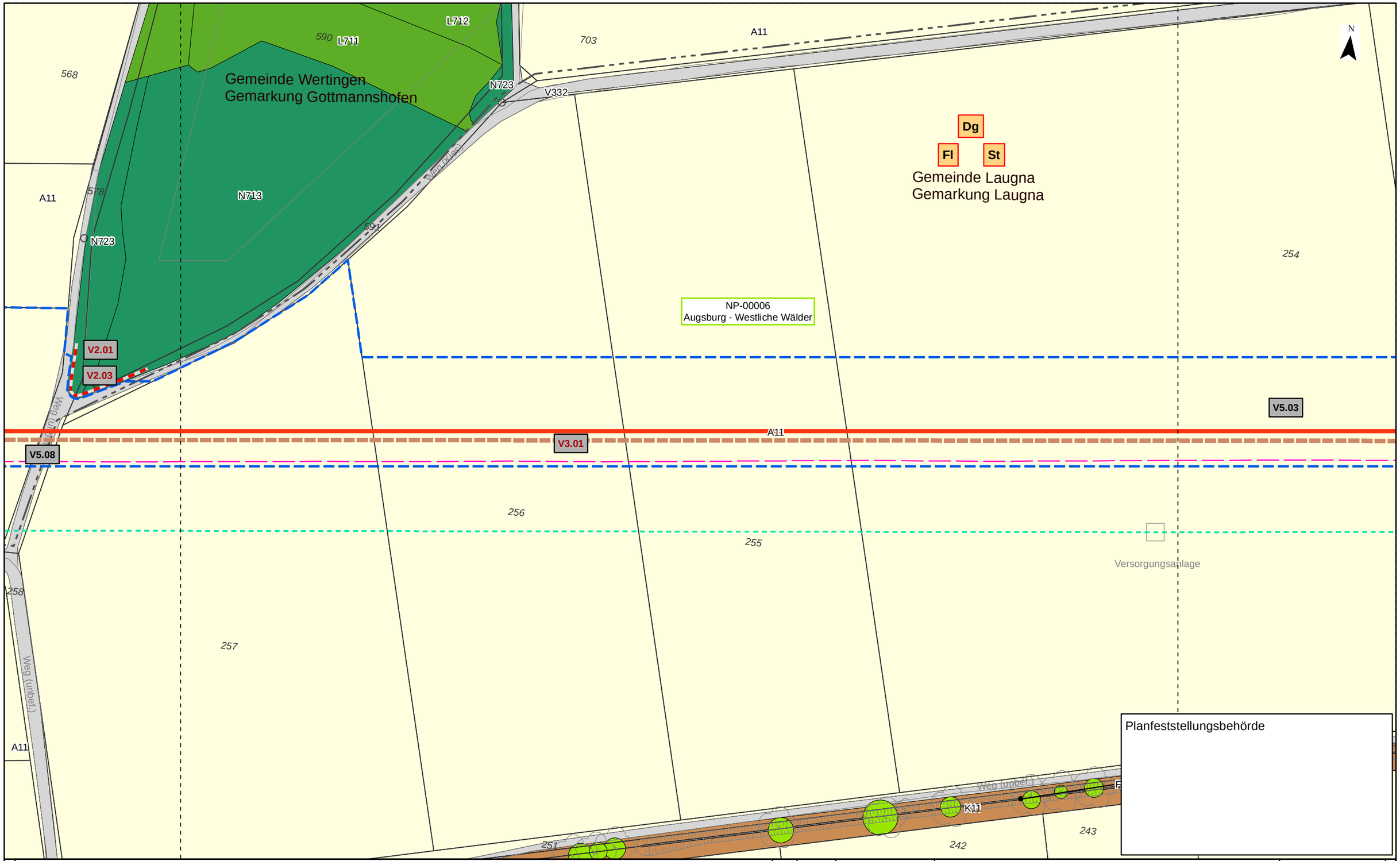

Planfeststellungsbehörde

Kurzlegende

- Antragstrasse
- Arbeitsstreifen
- Rohrlagerplätze
- Stationen
- Baustraßen
- bestockungsfrei zu haltender Streifen in Gehölzbeständen, Ansaat von Gras-Krautfluren
- Gasleitungen bayernets, Bestand (nachrichtlich)
- Fremdleitungen oberirdisch, Bestand (nachrichtlich)
- 163 DFK mit Flurstücksnummern
- Gemarkungsgrenzen

HINWEIS:
weitere Erläuterungen zu Planinhalten
siehe gesonderte Legendenblätter L01-L05

Rev.	Datum	Änderung

Geplante Gastransportleitung AUGUSTA von Wertingen nach Kötz
Planunterlagen zum Planfeststellungsverfahren (PF-V)

Bestand, Konflikte und Maßnahmen

Leitung 5100 (WK51)
DN 700 MOP 100
Schutzstreifen 10m

Dr. Schober
im Auftrag der bayernets

Bundesland: Bayern | Regierungsbezirk: Schwaben | Landkreis: Dillingen a.d. Donau

	Datum	Name	Format	Maßstab	Revision
Erstellt	28.04.2023	Dr. Schober GmbH, HG	DIN A3	1 : 1.000	00
Geprüft	28.04.2023	Dr. Schober GmbH, UM	Planname		Blatt-Nr.
Freigegeben	28.04.2023	bayernets, Ambs	LBP_BK & Mass_1000		014

© Geobasisdaten: Bayerische Vermessungsverwaltung

Anschluss-Blatt-Nr.: 015

Anschluss-Blatt-Nr.: 013

20002-06-230428-WK51-U11.2-LBP-PF-Rev00_Pläne.mxd

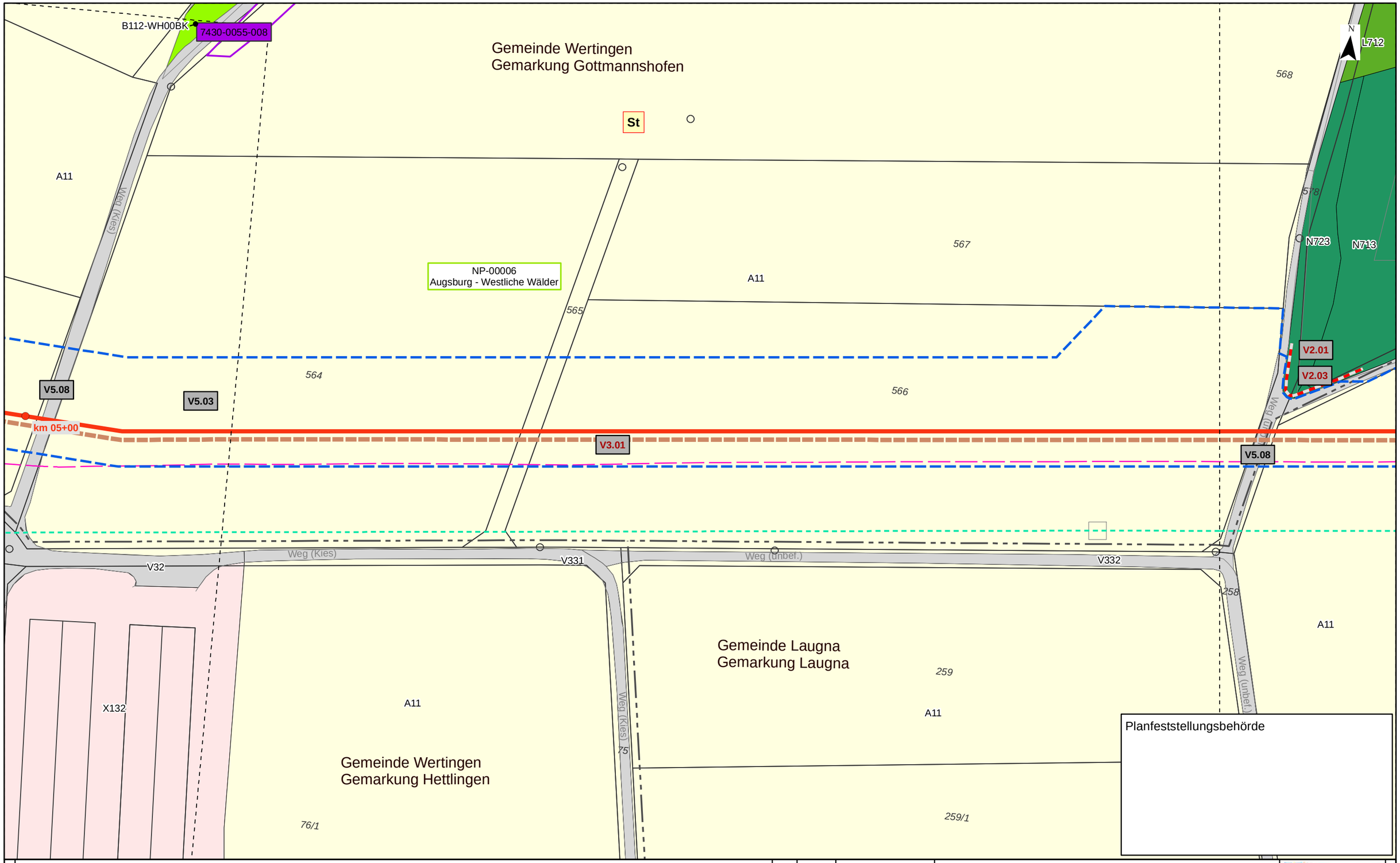

Kurzlegende

- Antragstrasse
- Arbeitsstreifen
- Rohrlagerplätze
- Stationen
- Baustraßen
- bestockungsfrei zu haltender Streifen in Gehölzbeständen, Ansaat von Gras-Krautfluren
- Gasleitungen bayernets, Bestand (nachrichtlich)
- Fremdleitungen oberirdisch, Bestand (nachrichtlich)
- 163 DFK mit Flurstücksnummern
- Gemarkungsgrenzen

HINWEIS:
weitere Erläuterungen zu Planinhalten
siehe gesonderte Legendenblätter L01-L05

Rev.	Datum	Änderung

Geplante Gastransportleitung AUGUSTA von Wertingen nach Kötz
Planunterlagen zum Planfeststellungsverfahren (PF-V)

Bestand, Konflikte und Maßnahmen

Leitung 5100 (WK51)
DN 700 MOP 100
Schutzstreifen 10m

Dr. Schober
im Auftrag der bayernets

Bundesland: Bayern	Regierungsbezirk: Schwaben	Landkreis: Dillingen a.d. Donau			
	Datum	Name	Format	Maßstab	Revision
Erstellt	28.04.2023	Dr. Schober GmbH, HG	DIN A3	1 : 1.000	00
Geprüft	28.04.2023	Dr. Schober GmbH, UM	Planname		Blatt-Nr.
Freigegeben	28.04.2023	bayernets, Ambs	LBP_BK & Mass_1000		015

© Geobasisdaten: Bayerische Vermessungsverwaltung

Anschluss-Blatt-Nr.: 016

Anschluss-Blatt-Nr.: 014

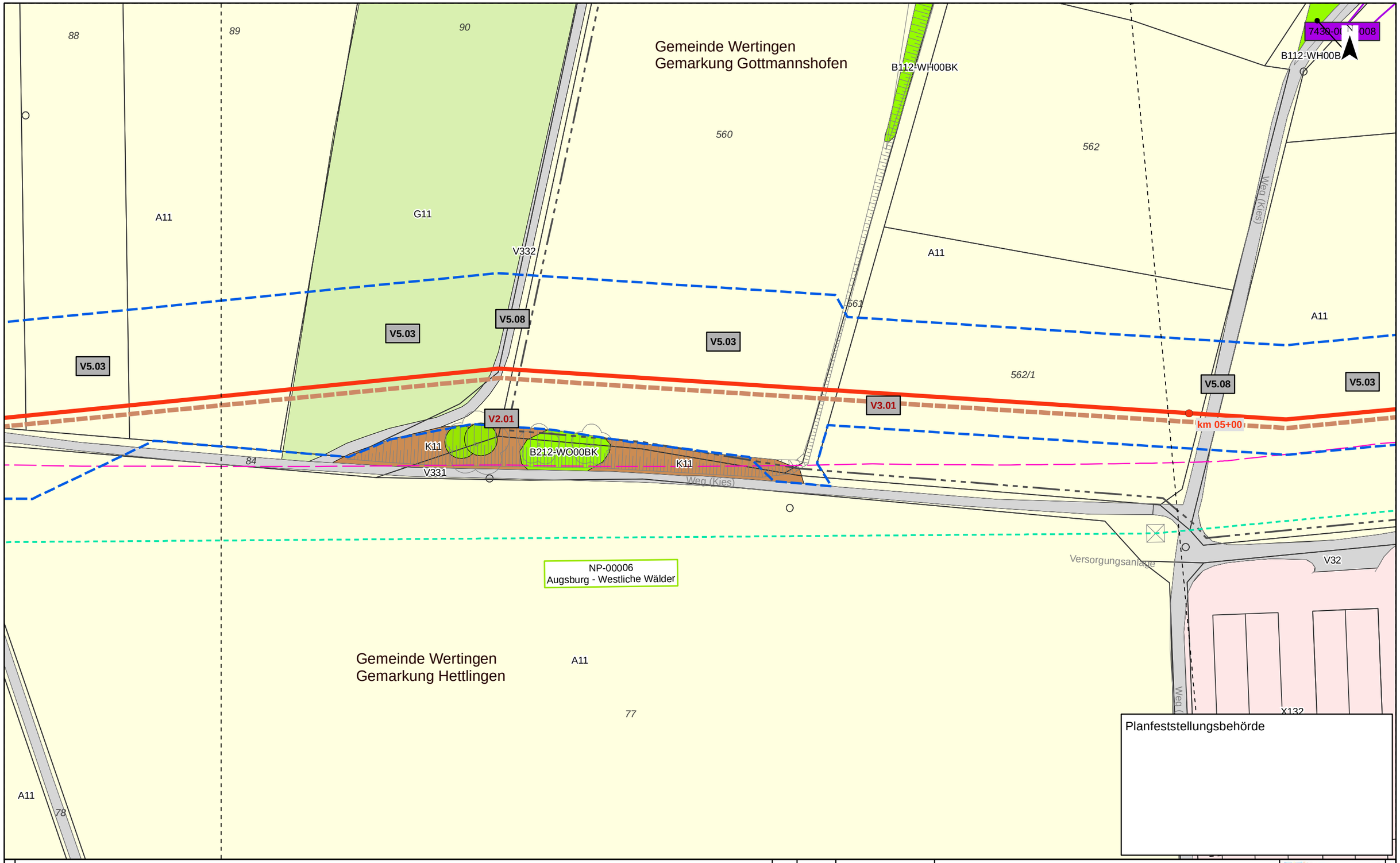

Kurzlegende

- Antragstrasse
- Arbeitsstreifen
- Rohrlagerplätze
- Stationen
- Baustraßen
- bestockungsfrei zu haltender Streifen in Gehölzbeständen, Ansaat von Gras-Krautfluren
- Gasleitungen bayernets, Bestand (nachrichtlich)
- Fremdleitungen oberirdisch, Bestand (nachrichtlich)
- 163 DFK mit Flurstücksnummern
- Gemarkungsgrenzen

HINWEIS:
weitere Erläuterungen zu Planinhalten
siehe gesonderte Legendenblätter L01-L05

Rev.	Datum	Änderung

Geplante Gastransportleitung AUGUSTA von Wertingen nach Kötz
Planunterlagen zum Planfeststellungsverfahren (PF-V)

Bestand, Konflikte und Maßnahmen

Leitung 5100 (WK51)
DN 700 MOP 100
Schutzstreifen 10m

Dr. Schober
im Auftrag der bayernets

Bundesland: Bayern	Regierungsbezirk: Schwaben	Landkreis: Dillingen a.d. Donau			
	Datum	Name	Format	Maßstab	Revision
Erstellt	28.04.2023	Dr. Schober GmbH, HG	DIN A3	1 : 1.000	00
Geprüft	28.04.2023	Dr. Schober GmbH, UM	Planname		Blatt-Nr.
Freigegeben	28.04.2023	bayernets, Ambs	LBP_BK & Mass_1000		016

© Geobasisdaten: Bayerische Vermessungsverwaltung

Anschluss-Blatt-Nr.: 017

Anschluss-Blatt-Nr.: 015

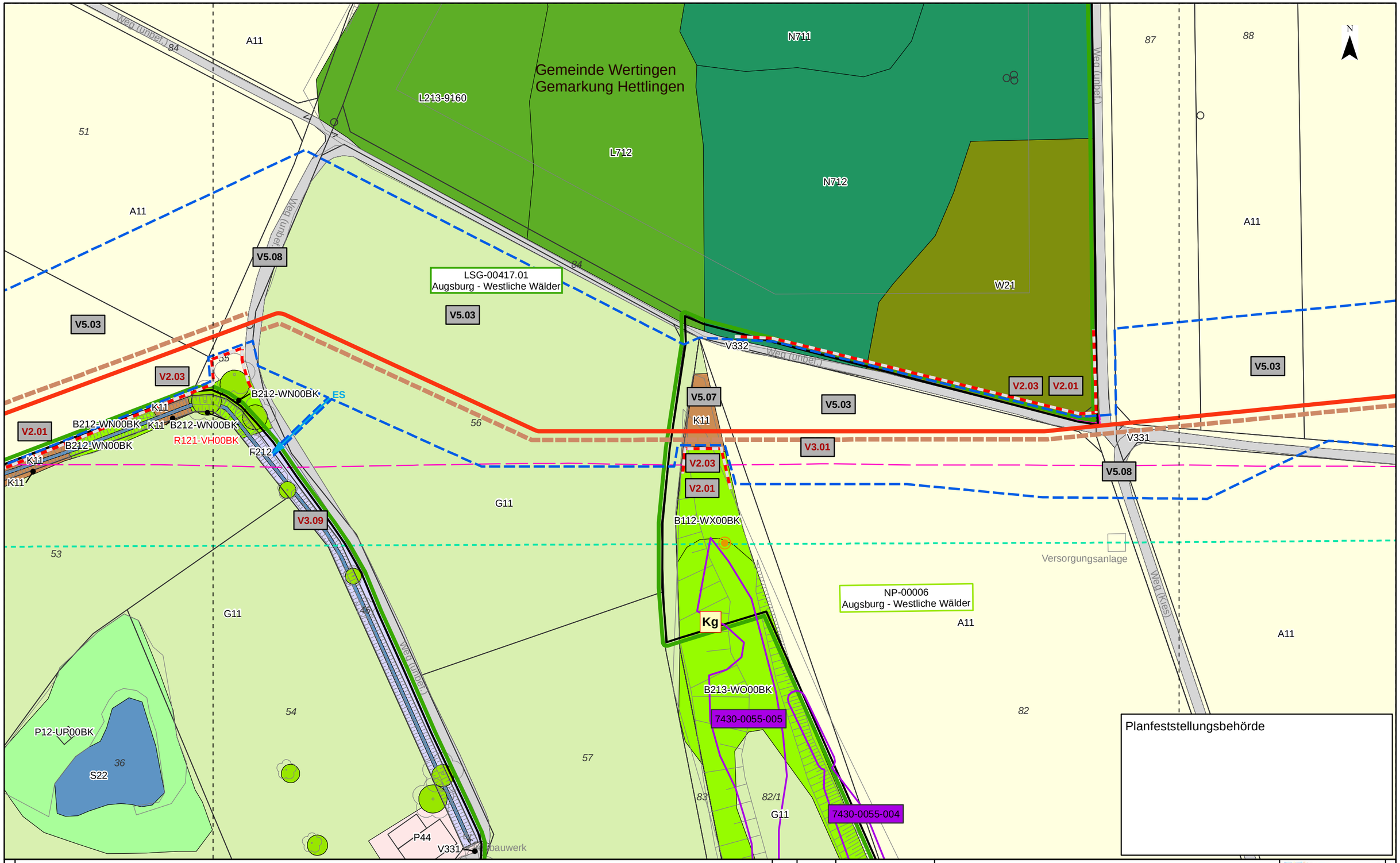

Planfeststellungsbehörde

Kurzlegende

- Antragstrasse
- Arbeitsstreifen
- Rohrlagerplätze
- Stationen
- Baustraßen
- bestockungsfrei zu haltender Streifen in Gehölzbeständen, Ansaat von Gras-Krautfluren
- Gasleitungen bayernets, Bestand (nachrichtlich)
- Fremdleitungen oberirdisch, Bestand (nachrichtlich)
- 163 DFK mit Flurstücksnummern
- Gemarkungsgrenzen

HINWEIS:
weitere Erläuterungen zu Planinhalten
siehe gesonderte Legendenblätter L01-L05

Rev.	Datum	Änderung

Geplante Gastransportleitung AUGUSTA von Wertingen nach Kötz
Planunterlagen zum Planfeststellungsverfahren (PF-V)

Bestand, Konflikte und Maßnahmen

Leitung 5100 (WK51)
DN 700 MOP 100
Schutzstreifen 10m

Dr. Schober
im Auftrag der bayernets

Bundesland: Bayern	Regierungsbezirk: Schwaben	Landkreis: Dillingen a.d. Donau			
	Datum	Name	Format	Maßstab	Revision
Erstellt	28.04.2023	Dr. Schober GmbH, HG	DIN A3	1 : 1.000	00
Geprüft	28.04.2023	Dr. Schober GmbH, UM	Planname		Blatt-Nr.
Freigegeben	28.04.2023	bayernets, Ambs	LBP_BK & Mass_1000		017

© Geobasisdaten: Bayerische Vermessungsverwaltung

Anschluss-Blatt-Nr.: 018

Anschluss-Blatt-Nr.: 016

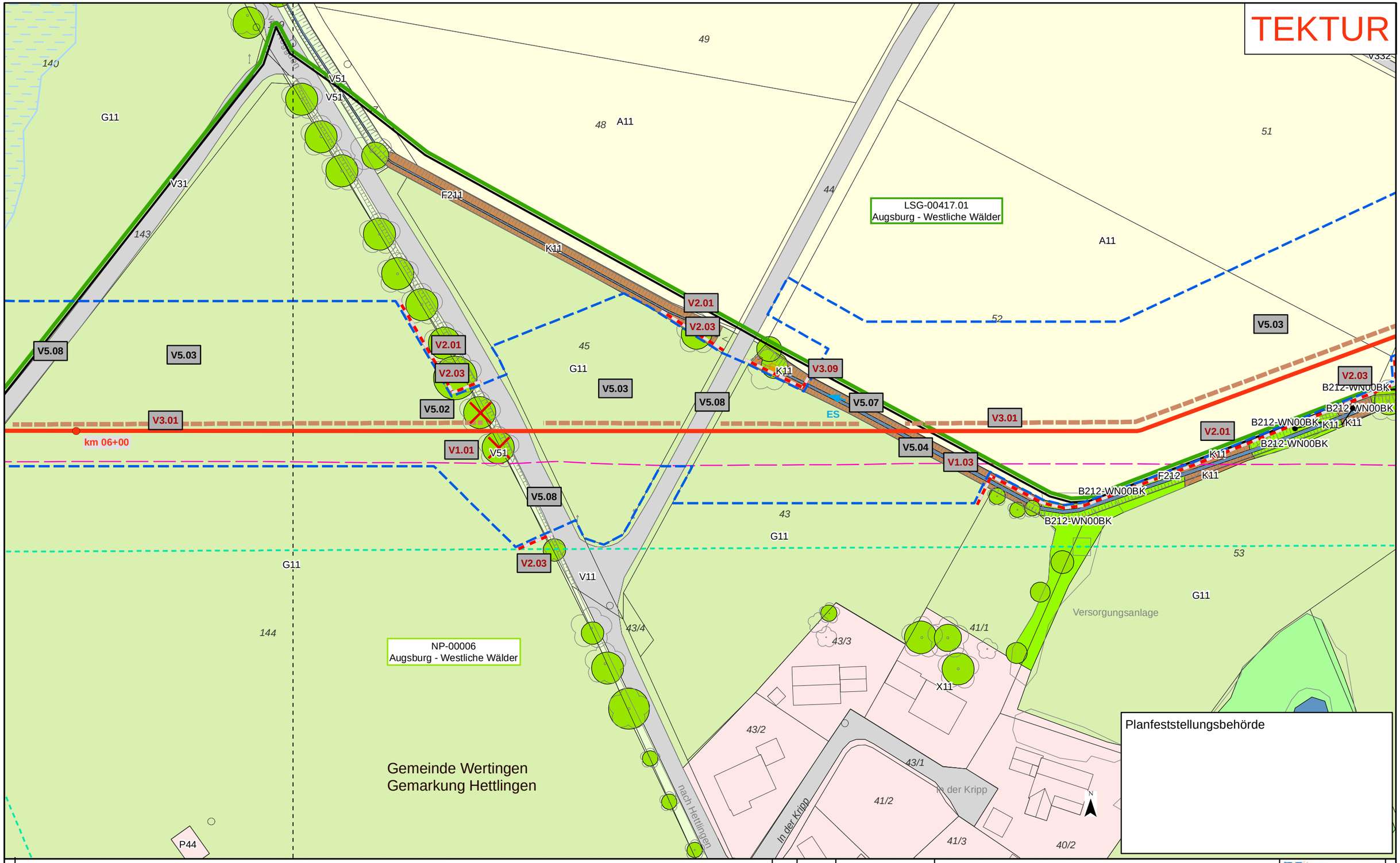

Kurzlegende

- Antragstrasse Tektur
- Antragstrasse überholt
- Arbeitsstreifen (AS) Tektur
- Arbeitsstreifen (AS) überholt
- Rohrlagerplätze
- Stationen
- Baustraßen
- bestockungsfrei zu haltender Streifen in Gehölzbeständen, Ansaat von Gras-Krautfluren
- Gasleitungen bayernets, Bestand (nachrichtlich)
- Fremdleitungen oberirdisch, Bestand (nachrichtlich)
- 163 DFK mit Flurstücksnummern
- Gemarkungsgrenzen

HINWEIS:
weitere Erläuterungen zu Planinhalten siehe gesonderte Legendenblätter L01-L05

Rev.	Datum	Änderung
01	30.09.24	Ergänzung V-Maßn.

Geplante Gastransportleitung AUGUSTA von Wertingen nach Kötz
Planunterlagen zum Planfeststellungsverfahren (PF-V)

Bestand, Konflikte und Maßnahmen

Leitung 5100 (WK51)
DN 700 MOP 100
Schutzstreifen 10m

Dr. Schober
im Auftrag der bayernets

Bundesland: Bayern | Regierungsbezirk: Schwaben | Landkreis: Dillingen a.d. Donau

	Datum	Name	Format	Maßstab	Revision
Erstellt	28.04.2023	Dr. Schober GmbH, HG	DIN A3	1 : 1.000	01
Geprüft	28.04.2023	Dr. Schober GmbH, UM	Planname		Blatt-Nr.
Freigegeben	28.04.2023	bayernets, Ambs	LBP_BK & Mass_1000 Tektur		018

© Geobasisdaten: Bayerische Vermessungsverwaltung

Anschluss-Blatt-Nr.: 019
Anschluss-Blatt-Nr.: 017

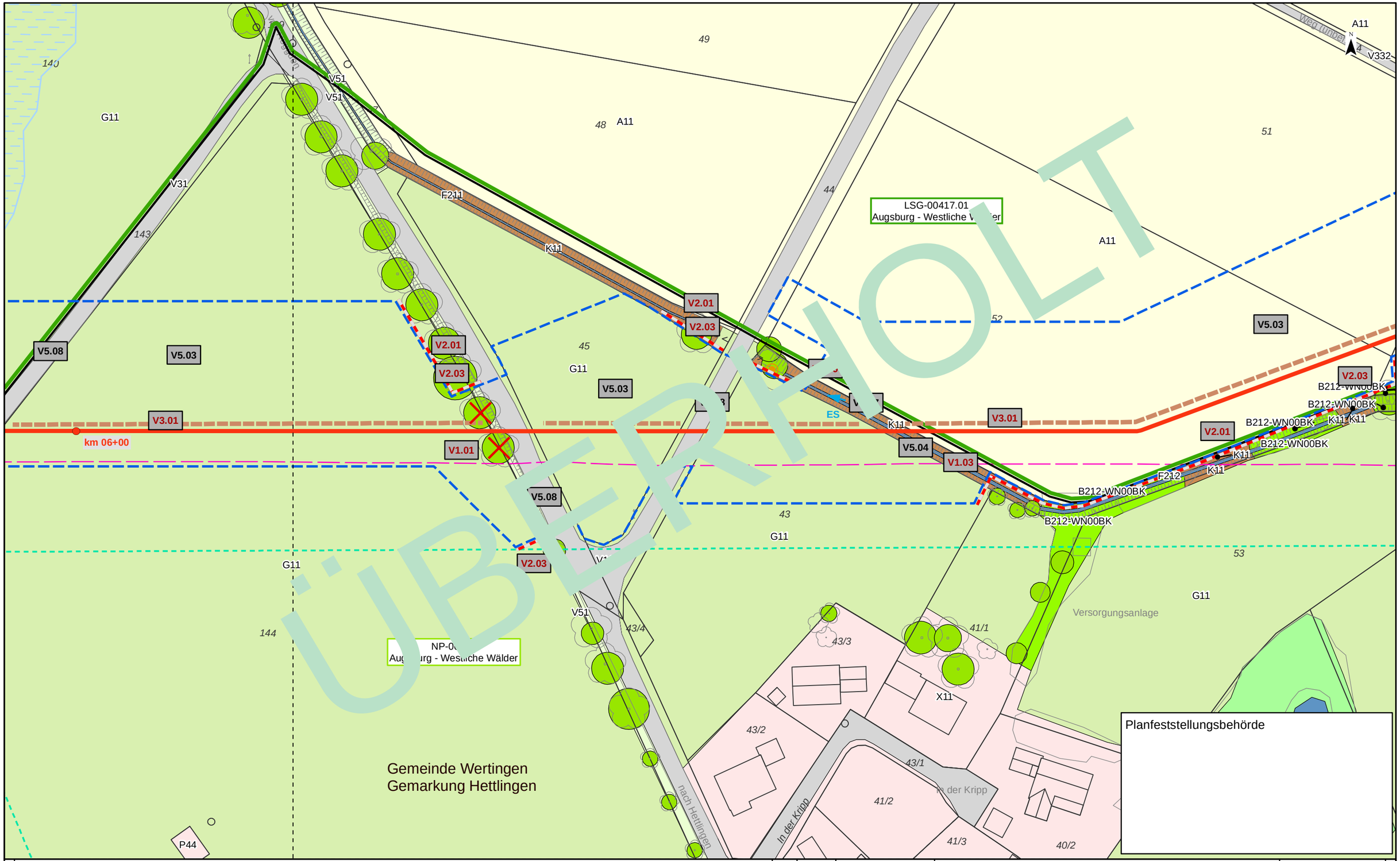

Planfeststellungsbehörde

Kurzlegende

- Antragstrasse
- Arbeitsstreifen
- Rohrlagerplätze
- Stationen
- Baustraßen
- bestockungsfrei zu haltender Streifen in Gehölzbeständen, Ansaat von Gras-Krautfluren
- Gasleitungen bayernets, Bestand (nachrichtlich)
- Fremdleitungen oberirdisch, Bestand (nachrichtlich)
- 163 DFK mit Flurstücksnummern
- Gemarkungsgrenzen

HINWEIS:
weitere Erläuterungen zu Planinhalten
siehe gesonderte Legendenblätter L01-L05

Rev.	Datum	Änderung

Geplante Gastransportleitung AUGUSTA von Wertingen nach Kötz
Planunterlagen zum Planfeststellungsverfahren (PF-V)

Bestand, Konflikte und Maßnahmen

Leitung 5100 (WK51)
DN 700 MOP 100
Schutzstreifen 10m

Dr. Schober
im Auftrag der bayernets

Bundesland: Bayern	Regierungsbezirk: Schwaben	Landkreis: Dillingen a.d. Donau			
	Datum	Name	Format	Maßstab	Revision
Erstellt	28.04.2023	Dr. Schober GmbH, HG	DIN A3	1 : 1.000	00
Geprüft	28.04.2023	Dr. Schober GmbH, UM	Planname		Blatt-Nr.
Freigegeben	28.04.2023	bayernets, Ambs	LBP_BK & Mass_1000 überholt		018

© Geobasisdaten: Bayerische Vermessungsverwaltung

Anschluss-Blatt-Nr.: 019

Anschluss-Blatt-Nr.: 017

20002-06-240531-WK51-U11.2-LBP-PF-Rev00_Pläne_überholt.mxd

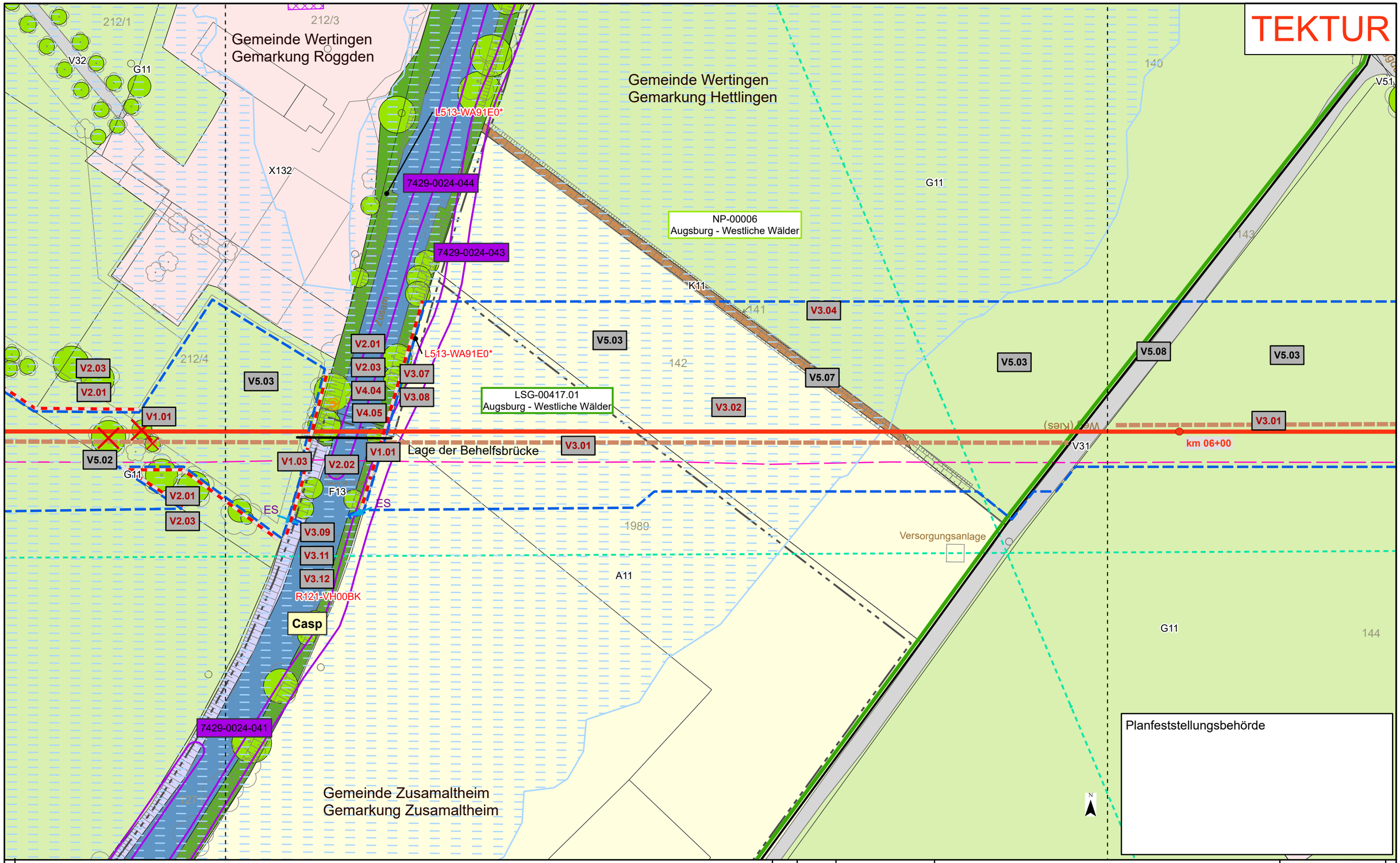

Kurzlegende

- Antragstrasse Tektur
- Antragstrasse überholt
- Arbeitsstreifen (AS) Tektur
- Arbeitsstreifen (AS) überholt
- Rohrlagerplätze
- Stationen
- Baustraßen
- bestockungsfrei zu haltender Streifen in Gehölzbeständen, Ansaat von Gras-Krautfluren
- Gasleitungen bayernets, Bestand (nachrichtlich)
- Fremdleitungen oberirdisch, Bestand (nachrichtlich)
- 163 DFK mit Flurstücksnummern
- Gemarkungsgrenzen

HINWEIS:
weitere Erläuterungen zu Planinhalten siehe gesonderte Legendenblätter L01-L05

Rev.	Datum	Änderung
02	05.03.25	Behelfsbrücke Zusam
01	30.09.24	Änderung AS Zusam

Geplante Gastransportleitung AUGUSTA von Wertingen nach Kötz
Planunterlagen zum Planfeststellungsverfahren (PF-V)

Bestand, Konflikte und Maßnahmen

Leitung 5100 (WK51)
DN 700 MOP 100
Schutzstreifen 10m

Dr. Schober
im Auftrag der bayernets

Bundesland: Bayern	Regierungsbezirk: Schwaben	Landkreis: Dillingen a.d. Donau			
	Datum	Name	Format	Maßstab	Revision
Erstellt	28.04.2023	Dr. Schober GmbH, HG	DIN A3	1 : 1.000	02
Geprüft	28.04.2023	Dr. Schober GmbH, UM	Planname		Blatt-Nr.
Freigegeben	28.04.2023	bayernets, Ambs	LBP_BK & Mass_1000 Tektur		019

© Geobasisdaten: Bayerische Vermessungsverwaltung

Anschluss-Blatt-Nr.: 020
Anschluss-Blatt-Nr.: 018

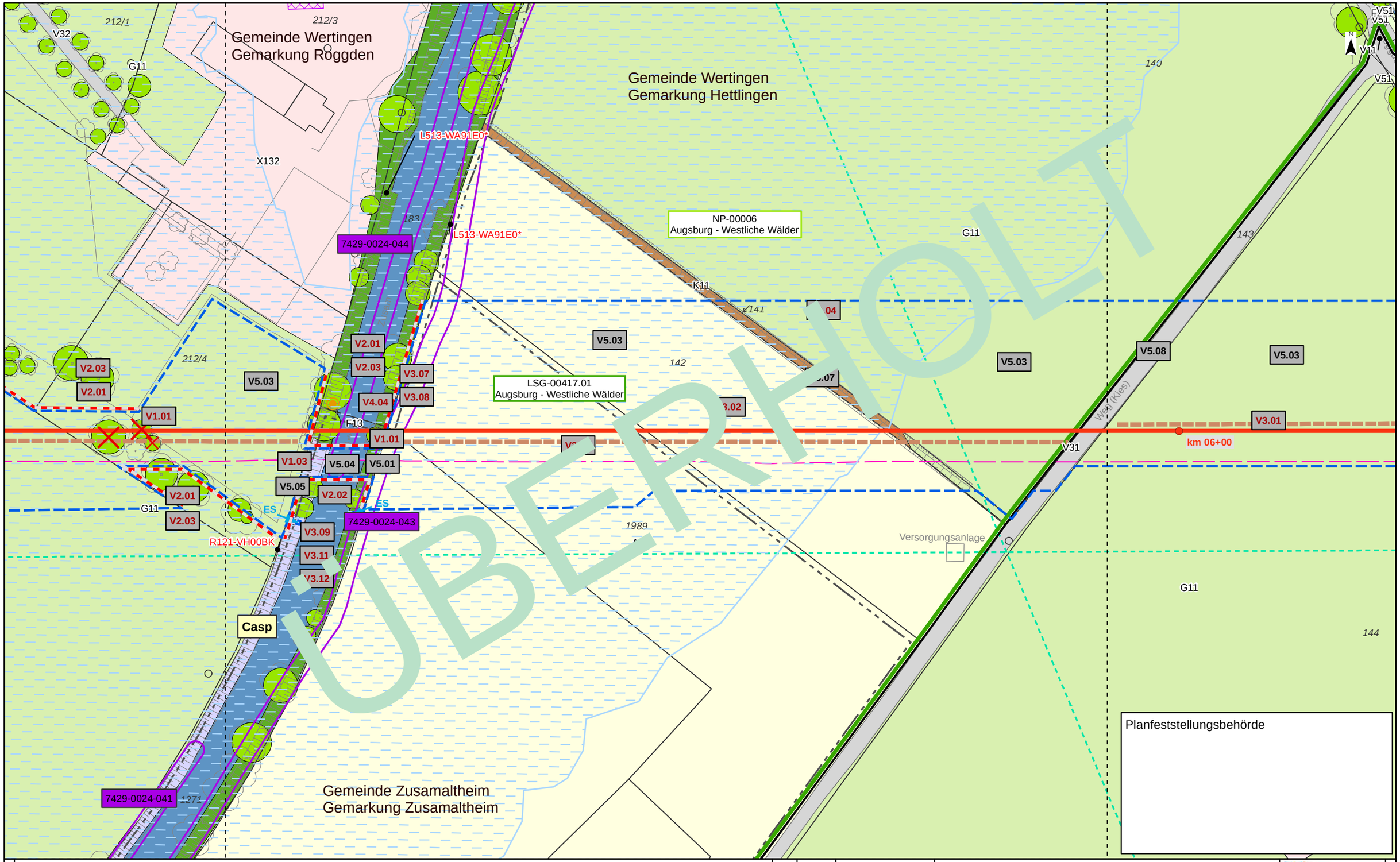

Kurzlegende

- Antragstrasse
- Arbeitsstreifen
- Rohrlagerplätze
- Stationen
- Baustraßen
- bestockungsfrei zu haltender Streifen in Gehölzbeständen, Ansaat von Gras-Krautfluren
- Gasleitungen bayernets, Bestand (nachrichtlich)
- Fremdleitungen oberirdisch, Bestand (nachrichtlich)
- 163 DFK mit Flurstücksnummern
- Gemarkungsgrenzen

HINWEIS:
weitere Erläuterungen zu Planinhalten
siehe gesonderte Legendenblätter L01-L05

Rev.	Datum	Änderung

Geplante Gastransportleitung AUGUSTA von Wertingen nach Kötz
Planunterlagen zum Planfeststellungsverfahren (PF-V)

Bestand, Konflikte und Maßnahmen

Leitung 5100 (WK51)
DN 700 MOP 100
Schutzstreifen 10m

Dr. Schober
im Auftrag der bayernets

Bundesland: Bayern	Regierungsbezirk: Schwaben	Landkreis: Dillingen a.d. Donau			
	Datum	Name	Format	Maßstab	Revision
Erstellt	28.04.2023	Dr. Schober GmbH, HG	DIN A3	1 : 1.000	00
Geprüft	28.04.2023	Dr. Schober GmbH, UM	Planname		Blatt-Nr.
Freigegeben	28.04.2023	bayernets, Ambs	LBP_BK & Mass_1000 überholt		019

© Geobasisdaten: Bayerische Vermessungsverwaltung

Anschluss-Blatt-Nr.: 020
Anschluss-Blatt-Nr.: 018

20002-06-240531-WK51-U11.2-LBP-PF-Rev00_Pläne_überholt.mxd

TEKTUR

X132
212/4
142
1989
A11
Zusam
L513-WA91E0*
V2.01
V2.03
V3.07
V3.08
V4.04
V4.05
V5.03
V1.01
V1.03
V2.02
V3.01
V5.02
F13
G11
R121-VH00BK
ES
V3.09
V3.11
V3.12
Casp
Lage der Behelfsbrücke
LSG-00417.01
Augsburg - Westliche Wälder
Planfeststellungsbehörde
N

Kurzlegende

- Antragstrasse Tektur
- Antragstrasse überholt
- Arbeitsstreifen Tektur
- Arbeitsstreifen überholt
- Rohrlagerplätze
- Stationen
- Baustraßen
- bestockungsfrei zu haltender Streifen in Gehölzbeständen, Ansaat von Gras-Krautfluren
- Gasleitungen bayernets, Bestand (nachrichtlich)
- Fremdleitungen oberirdisch, Bestand (nachrichtlich)
- 163 DFK mit Flurstücksnummern
- Gemarkungsgrenzen

HINWEIS:
weitere Erläuterungen zu Planinhalten siehe gesonderte Legendenblätter L01-L05

Rev.	Datum	Änderung
02	05.03.25	Behelfsbrücke Zusam
01	30.09.24	ergänzender Detailplan

Geplante Gastransportleitung AUGUSTA von Wertingen nach Kötz
Planunterlagen zum Planfeststellungsverfahren (PF-V)

Bestand, Konflikte und Maßnahmen

Leitung 5100 (WK51)
DN 700 MOP 100
Schutzstreifen 10m

Dr. Schober
im Auftrag der bayernets

Bundesland: Bayern | Regierungsbezirk: Schwaben | Landkreis: Dillingen a.d. Donau

	Datum	Name	Format	Maßstab	Revision
Erstellt	28.04.2023	Dr. Schober GmbH, HG	DIN A3	1 : 500	02
Geprüft	28.04.2023	Dr. Schober GmbH, UM	Planname		Blatt-Nr.
Freigegeben	28.04.2023	bayernets, Ambs	LBP_Detailpläne_500 Tektur		019a

© Geobasisdaten: Bayerische Vermessungsverwaltung

Anschluss-Blatt-Nr.: 020
Anschluss-Blatt-Nr.: 019

20002-06-250306-WK51-U11.2-LBP-PF-Rev01_Detailpläne_Tektur.mxd

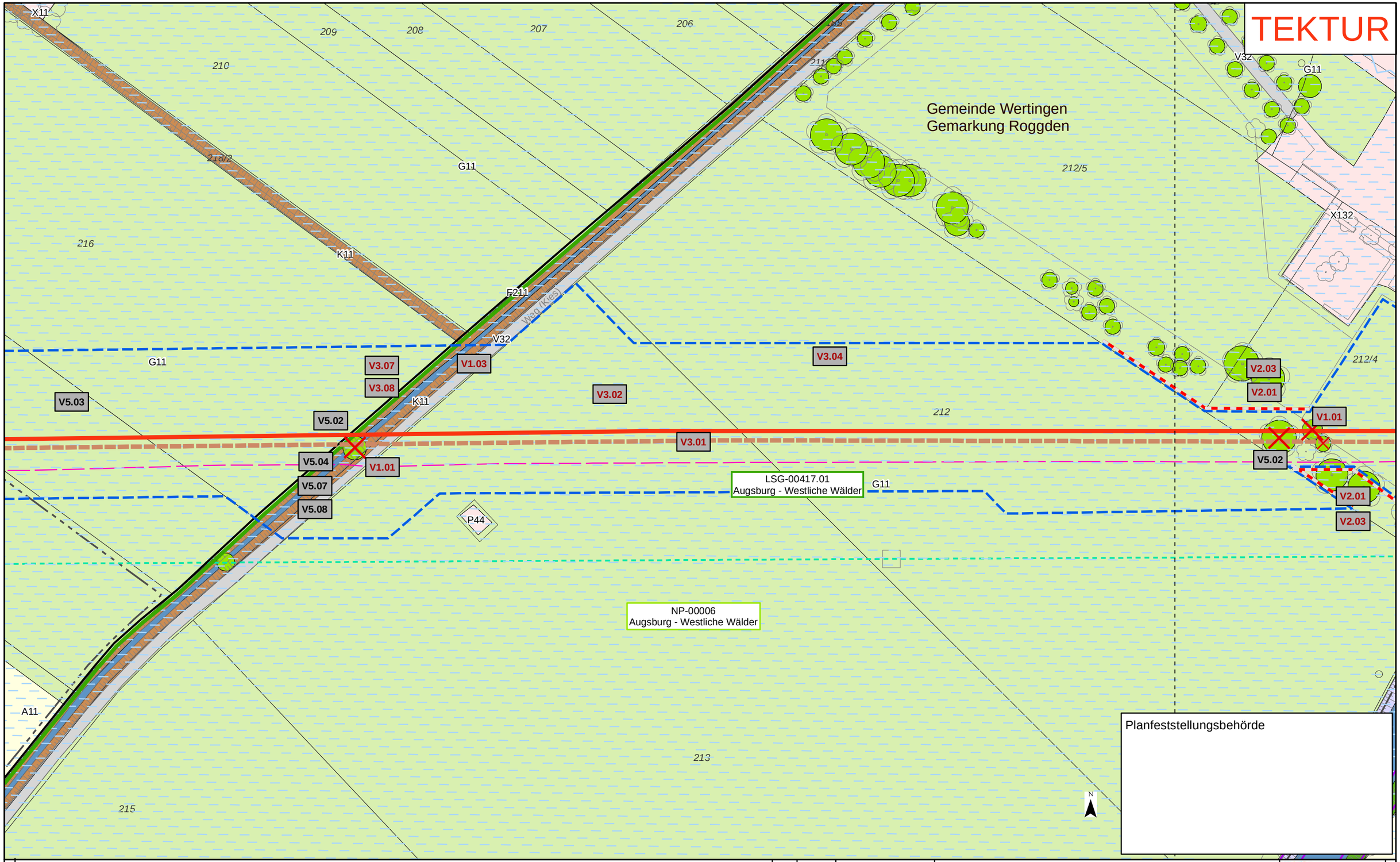

Kurzlegende

- Antragstrasse Tektur
- Antragstrasse überholt
- Arbeitsstreifen (AS) Tektur
- Arbeitsstreifen (AS) überholt
- Rohrlagerplätze
- Stationen
- Baustraßen
- bestockungsfrei zu haltender Streifen in Gehölzbeständen, Ansaat von Gras-Krautfluren
- Gasleitungen bayernets, Bestand (nachrichtlich)
- Fremdleitungen oberirdisch, Bestand (nachrichtlich)
- 163 DFK mit Flurstücksnummern
- Gemarkungsgrenzen

HINWEIS:
weitere Erläuterungen zu Planinhalten
siehe gesonderte Legendenblätter L01-L05

Rev.	Datum	Änderung
01	30.09.24	Ergänzung V-Maßn.

Geplante Gastransportleitung AUGUSTA von Wertingen nach Kötz
Planunterlagen zum Planfeststellungsverfahren (PF-V)

Dr. Schober
im Auftrag der bayernets

Bestand, Konflikte und Maßnahmen

Leitung 5100 (WK51)
DN 700 MOP 100
Schutzstreifen 10m

Bundesland: Bayern | Regierungsbezirk: Schwaben | Landkreis: Dillingen a.d. Donau

	Datum	Name	Format	Maßstab	Revision
Erstellt	28.04.2023	Dr. Schober GmbH, HG	DIN A3	1 : 1.000	01
Geprüft	28.04.2023	Dr. Schober GmbH, UM	Planname		Blatt-Nr.
Freigegeben	28.04.2023	bayernets, Ambs	LBP_BK & Mass_1000 Tektur		020

© Geobasisdaten: Bayerische Vermessungsverwaltung

Anschluss-Blatt-Nr.: 021

Anschluss-Blatt-Nr.: 019

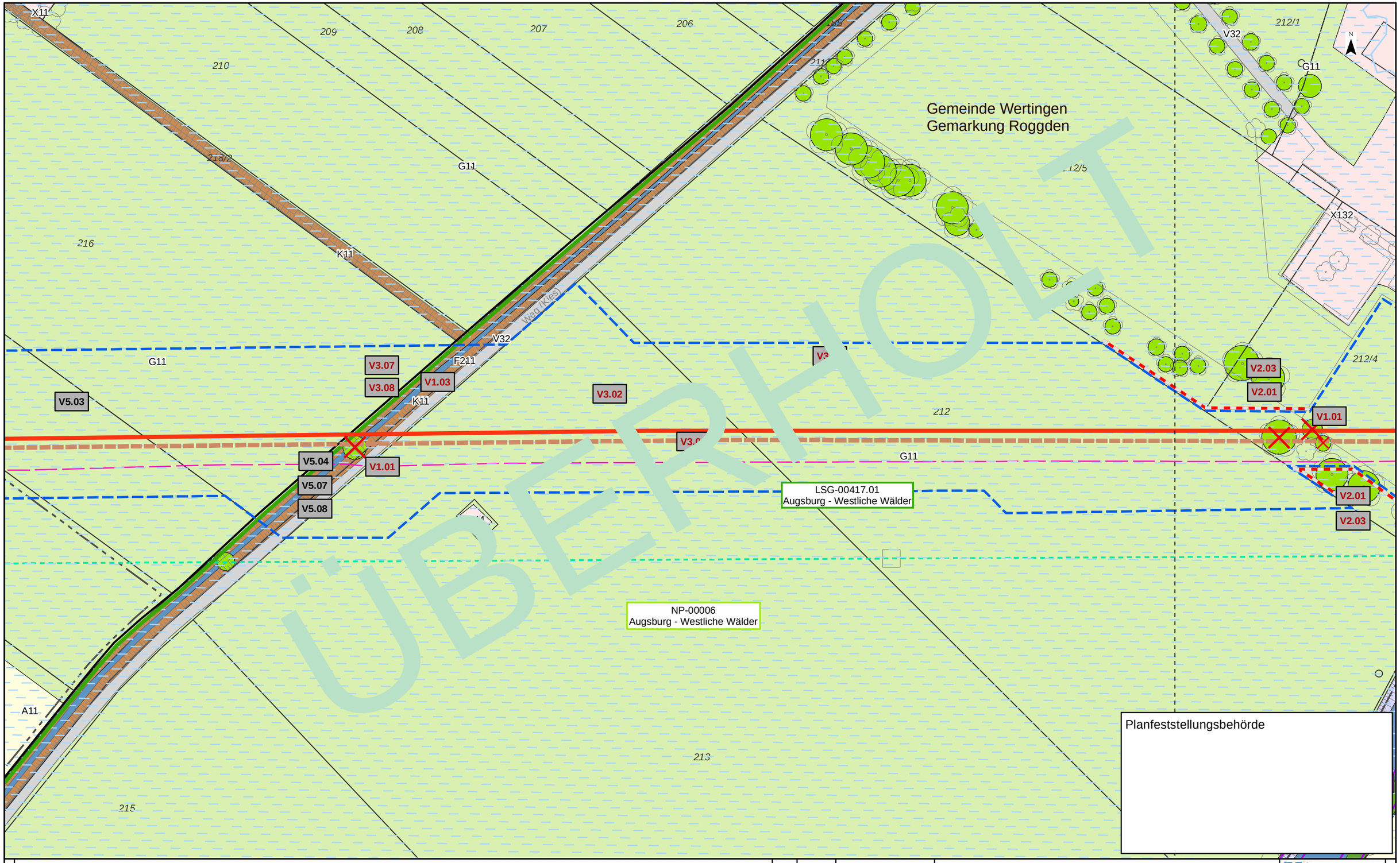

Kurzlegende

- Antragstrasse
- Arbeitsstreifen
- Rohrlagerplätze
- Stationen
- Baustraßen
- bestockungsfrei zu haltender Streifen in Gehölzbeständen, Ansaat von Gras-Krautfluren
- Gasleitungen bayernets, Bestand (nachrichtlich)
- Fremdleitungen oberirdisch, Bestand (nachrichtlich)
- 163 DFK mit Flurstücksnummern
- Gemarkungsgrenzen

HINWEIS:
weitere Erläuterungen zu Planinhalten
siehe gesonderte Legendenblätter L01-L05

Rev.	Datum	Änderung

Geplante Gastransportleitung AUGUSTA von Wertingen nach Kötz
Planunterlagen zum Planfeststellungsverfahren (PF-V)

Bestand, Konflikte und Maßnahmen

Leitung 5100 (WK51)
DN 700 MOP 100
Schutzstreifen 10m

Dr. Schober
im Auftrag der bayernets

Bundesland: Bayern | Regierungsbezirk: Schwaben | Landkreis: Dillingen a.d. Donau

	Datum	Name	Format	Maßstab	Revision
Erstellt	28.04.2023	Dr. Schober GmbH, HG	DIN A3	1 : 1.000	00
Geprüft	28.04.2023	Dr. Schober GmbH, UM	Planname		Blatt-Nr.
Freigegeben	28.04.2023	bayernets, Ambs	LBP_BK & Mass_1000 überholt		020

© Geobasisdaten: Bayerische Vermessungsverwaltung

Anschluss-Blatt-Nr.: 021

Anschluss-Blatt-Nr.: 019

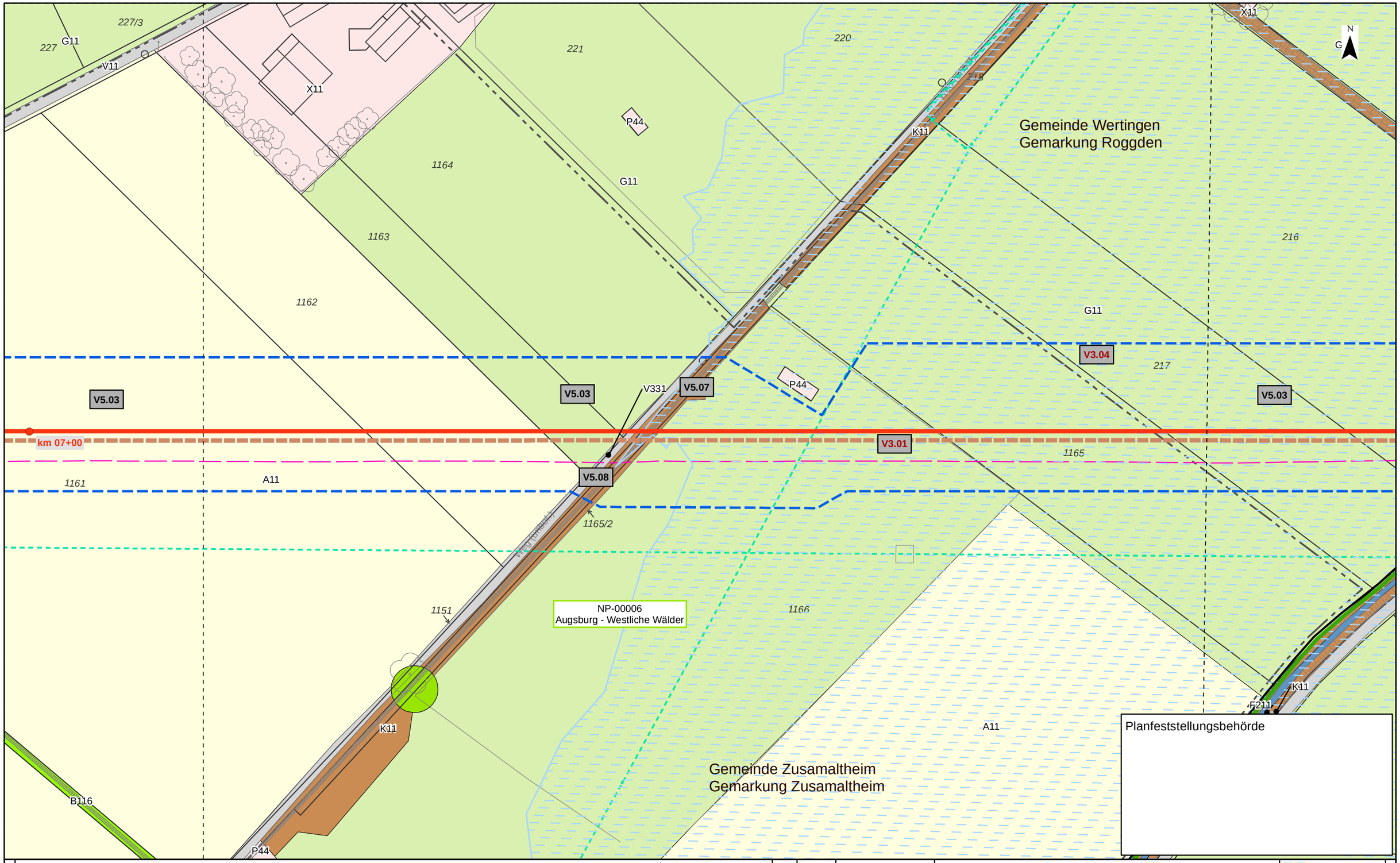

Kurzlegende

- Antragstrasse
- Arbeitsstreifen
- Rohrlagerplätze
- Stationen
- Baustraßen
- bestockungsfrei zu haltender Streifen in Gehölzbeständen, Ansaat von Gras-Krautfluren
- Gasleitungen bayernets, Bestand (nachrichtlich)
- Fremdleitungen oberirdisch, Bestand (nachrichtlich)
- 163 DFK mit Flurstücksnummern
- Gemarkungsgrenzen

HINWEIS:
weitere Erläuterungen zu Planinhalten
siehe gesonderte Legendenblätter L01-L05

Rev.	Datum	Änderung

Geplante Gastransportleitung AUGUSTA von Wertingen nach Kötz
Planunterlagen zum Planfeststellungsverfahren (PF-V)

Bestand, Konflikte und Maßnahmen

Leitung 5100 (WK51)
DN 700 MOP 100
Schutzstreifen 10m

Dr. Schober
im Auftrag der bayernets

Bundesland: Bayern	Regierungsbezirk: Schwaben	Landkreis: Dillingen a.d. Donau			
	Datum	Name	Format	Maßstab	Revision
Erstellt	28.04.2023	Dr. Schober GmbH, HG	DIN A3	1 : 1.000	00
Geprüft	28.04.2023	Dr. Schober GmbH, UM	Planname		Blatt-Nr.
Freigegeben	28.04.2023	bayernets, Ambs	LBP_BK & Mass_1000		021

© Geobasisdaten: Bayerische Vermessungsverwaltung

Anschluss-Blatt-Nr.: 022

Anschluss-Blatt-Nr.: 020

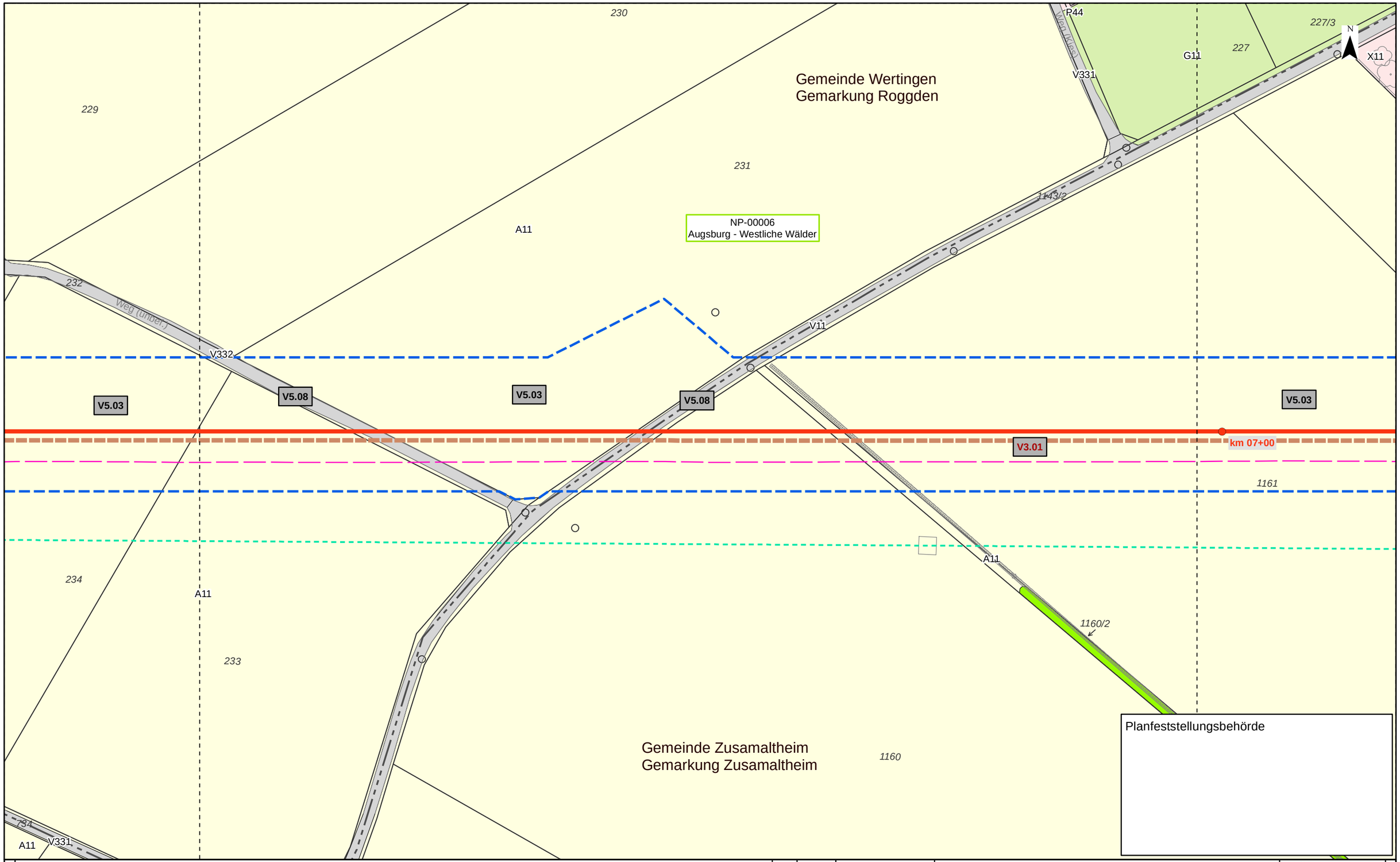

Planfeststellungsbehörde

Kurzlegende

- Antragstrasse
- Arbeitsstreifen
- Rohrlagerplätze
- Stationen
- Baustraßen
- bestockungsfrei zu haltender Streifen in Gehölzbeständen, Ansaat von Gras-Krautfluren
- Gasleitungen bayernets, Bestand (nachrichtlich)
- Fremdleitungen oberirdisch, Bestand (nachrichtlich)
- 163 DFK mit Flurstücksnummern
- Gemarkungsgrenzen

HINWEIS:
weitere Erläuterungen zu Planinhalten
siehe gesonderte Legendenblätter L01-L05

Rev.	Datum	Änderung

Geplante Gastransportleitung AUGUSTA von Wertingen nach Kötz
Planunterlagen zum Planfeststellungsverfahren (PF-V)

Bestand, Konflikte und Maßnahmen

Leitung 5100 (WK51)
DN 700 MOP 100
Schutzstreifen 10m

Dr. Schober
im Auftrag der bayernets

Bundesland: Bayern	Regierungsbezirk: Schwaben	Landkreis: Dillingen a.d. Donau			
	Datum	Name	Format	Maßstab	Revision
Erstellt	28.04.2023	Dr. Schober GmbH, HG	DIN A3	1 : 1.000	00
Geprüft	28.04.2023	Dr. Schober GmbH, UM	Planname		Blatt-Nr.
Freigegeben	28.04.2023	bayernets, Ambs	LBP_BK & Mass_1000		022

© Geobasisdaten: Bayerische Vermessungsverwaltung

Anschluss-Blatt-Nr.: 023

Anschluss-Blatt-Nr.: 021

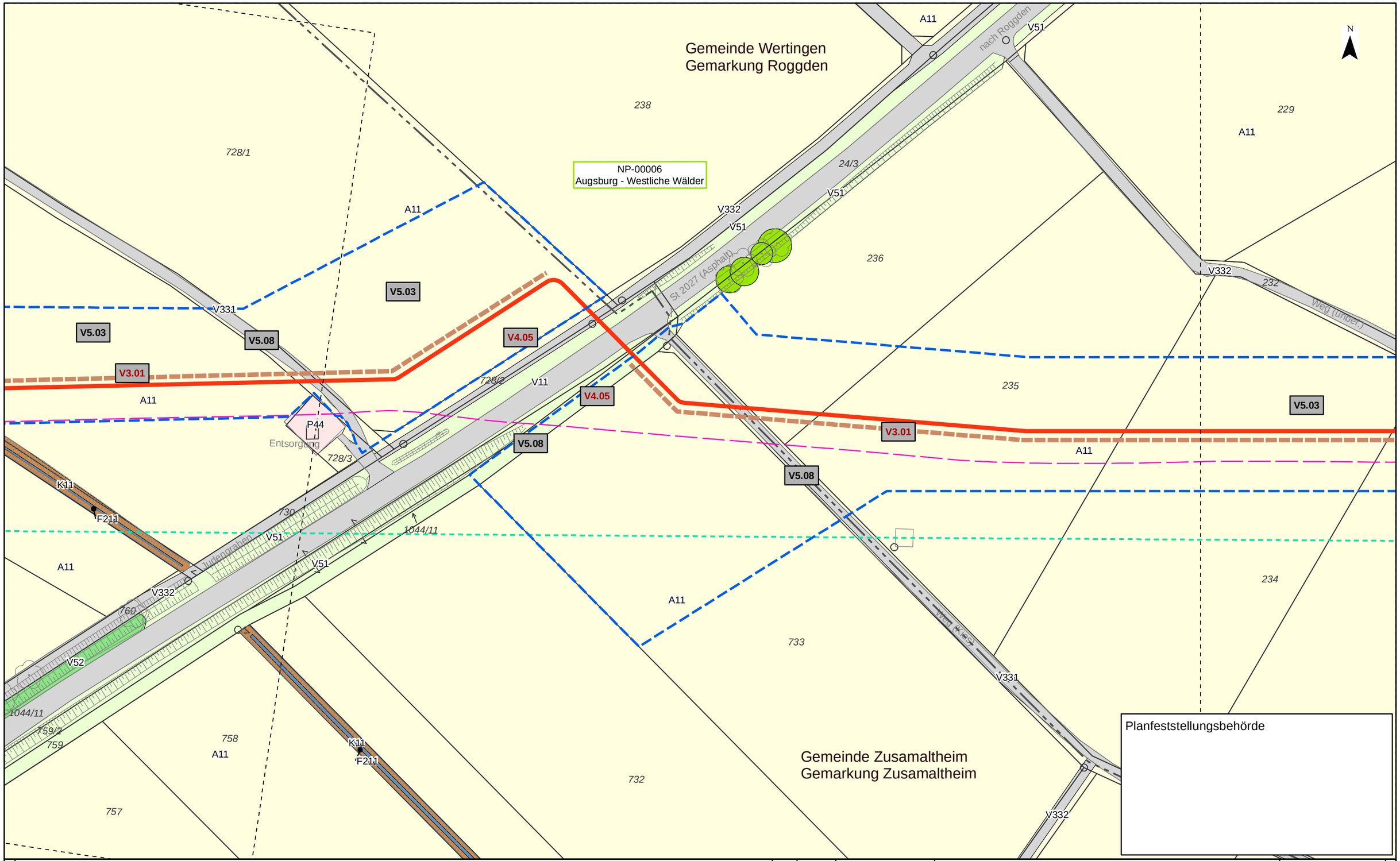

Kurzlegende

- Antragstrasse
- Arbeitsstreifen
- Rohrlagerplätze
- Stationen
- Baustraßen
- bestockungsfrei zu haltender Streifen in Gehölzbeständen, Ansaat von Gras-Krautfluren
- Gasleitungen bayernets, Bestand (nachrichtlich)
- Fremdleitungen oberirdisch, Bestand (nachrichtlich)
- 163 DFK mit Flurstücksnummern
- Gemarkungsgrenzen

HINWEIS:
weitere Erläuterungen zu Planinhalten
siehe gesonderte Legendenblätter L01-L05

Rev.	Datum	Änderung

Geplante Gastransportleitung AUGUSTA von Wertingen nach Kötz
Planunterlagen zum Planfeststellungsverfahren (PF-V)

Bestand, Konflikte und Maßnahmen

Leitung 5100 (WK51)
DN 700 MOP 100
Schutzstreifen 10m

Dr. Schober
im Auftrag der bayernets

Bundesland: Bayern | Regierungsbezirk: Schwaben | Landkreis: Dillingen a.d. Donau

	Datum	Name	Format	Maßstab	Revision
Erstellt	28.04.2023	Dr. Schober GmbH, HG	DIN A3	1 : 1.000	00
Geprüft	28.04.2023	Dr. Schober GmbH, UM	Planname		Blatt-Nr.
Freigegeben	28.04.2023	bayernets, Ambs	LBP_BK & Mass_1000		023

© Geobasisdaten: Bayerische Vermessungsverwaltung

Anschluss-Blatt-Nr.: 024
Anschluss-Blatt-Nr.: 022

20002-06-230428-WK51-U11.2-LBP-PF-Rev00_Pläne.mxd

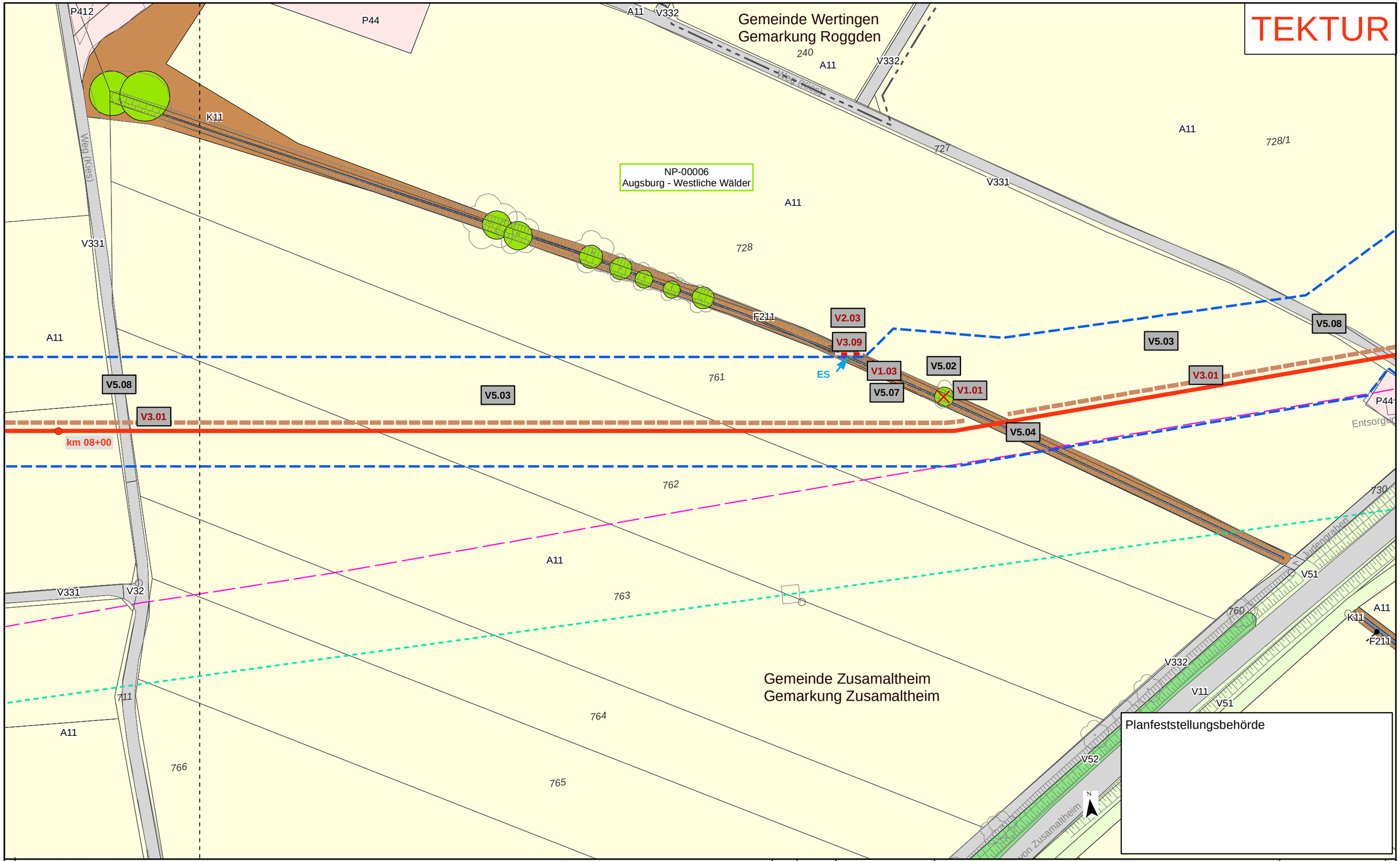

Kurzlegende

- Antragstrasse Tektur
- Antragstrasse überholt
- Arbeitsstreifen (AS) Tektur
- Arbeitsstreifen (AS) überholt
- Rohrlagerplätze
- Stationen
- Baustraßen
- bestockungsfrei zu haltender Streifen in Gehölzbeständen, Ansaat von Gras-Krautfluren
- Gasleitungen bayernets, Bestand (nachrichtlich)
- Fremdleitungen oberirdisch, Bestand (nachrichtlich)
- 163 DFK mit Flurstücksnummern
- Gemarkungsgrenzen

HINWEIS:
weitere Erläuterungen zu Planinhalten siehe gesonderte Legendenblätter L01-L05

Rev.	Datum	Änderung
01	30.09.24	Ergänzung V-Maßn.

Geplante Gastransportleitung AUGUSTA von Wertingen nach Kötz
Planunterlagen zum Planfeststellungsverfahren (PF-V)

Bestand, Konflikte und Maßnahmen

Leitung 5100 (WK51)
DN 700 MOP 100
Schutzstreifen 10m

Dr. Schober
im Auftrag der bayernets

Bundesland: Bayern | Regierungsbezirk: Schwaben | Landkreis: Dillingen a.d. Donau

	Datum	Name	Format	Maßstab	Revision
Erstellt	28.04.2023	Dr. Schober GmbH, HG	DIN A3	1 : 1.000	01
Geprüft	28.04.2023	Dr. Schober GmbH, UM	Planname		Blatt-Nr.
Freigegeben	28.04.2023	bayernets, Ambs	LBP_BK & Mass_1000 Tektur		024

© Geobasisdaten: Bayerische Vermessungsverwaltung

Anschluss-Blatt-Nr.: 025
Anschluss-Blatt-Nr.: 023

20002-06-240930-WK51-U11.2-LBP-PF-Rev01_Pläne_Tektur.mxd

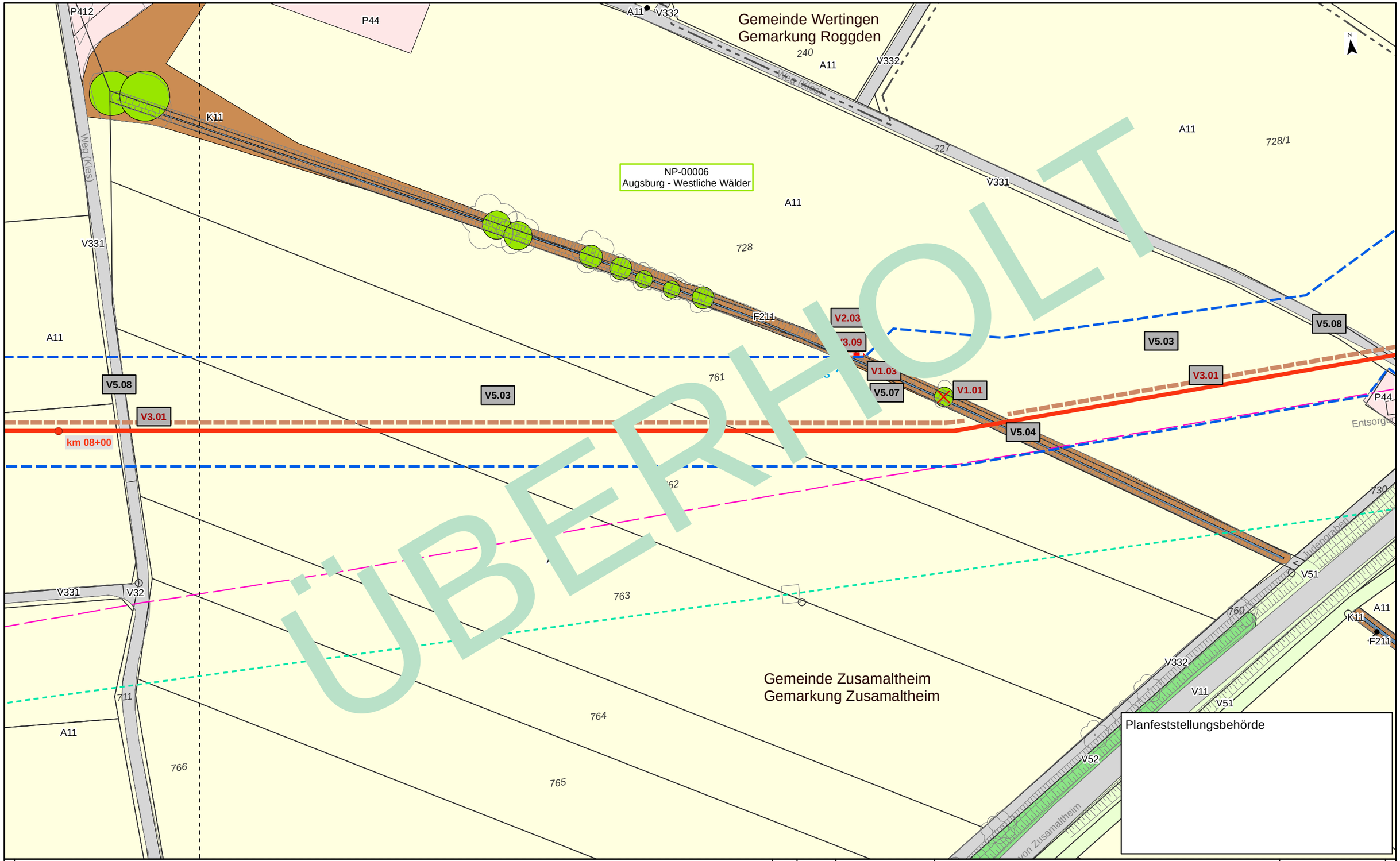

Kurzlegende

- Antragstrasse
- Arbeitsstreifen
- Rohrlagerplätze
- Stationen
- Baustraßen
- bestockungsfrei zu haltender Streifen in Gehölzbeständen, Ansaat von Gras-Krautfluren
- Gasleitungen bayernets, Bestand (nachrichtlich)
- Fremdleitungen oberirdisch, Bestand (nachrichtlich)
- 163 DFK mit Flurstücksnummern
- Gemarkungsgrenzen

HINWEIS:
weitere Erläuterungen zu Planinhalten
siehe gesonderte Legendenblätter L01-L05

Rev.	Datum	Änderung

Geplante Gastransportleitung AUGUSTA von Wertingen nach Kötz
Planunterlagen zum Planfeststellungsverfahren (PF-V)

Bestand, Konflikte und Maßnahmen

Leitung 5100 (WK51)
DN 700 MOP 100
Schutzstreifen 10m

Dr. Schober
im Auftrag der bayernets

Bundesland: Bayern | Regierungsbezirk: Schwaben | Landkreis: Dillingen a.d. Donau

	Datum	Name	Format	Maßstab	Revision
Erstellt	28.04.2023	Dr. Schober GmbH, HG	DIN A3	1 : 1.000	00
Geprüft	28.04.2023	Dr. Schober GmbH, UM	Planname		Blatt-Nr.
Freigegeben	28.04.2023	bayernets, Ambs	LBP_BK & Mass_1000 überholt		024

© Geobasisdaten: Bayerische Vermessungsverwaltung

Anschluss-Blatt-Nr.: 025
Anschluss-Blatt-Nr.: 023

20002-06-240531-WK51-U11.2-LBP-PF-Rev00_Pläne_überholt.mxd

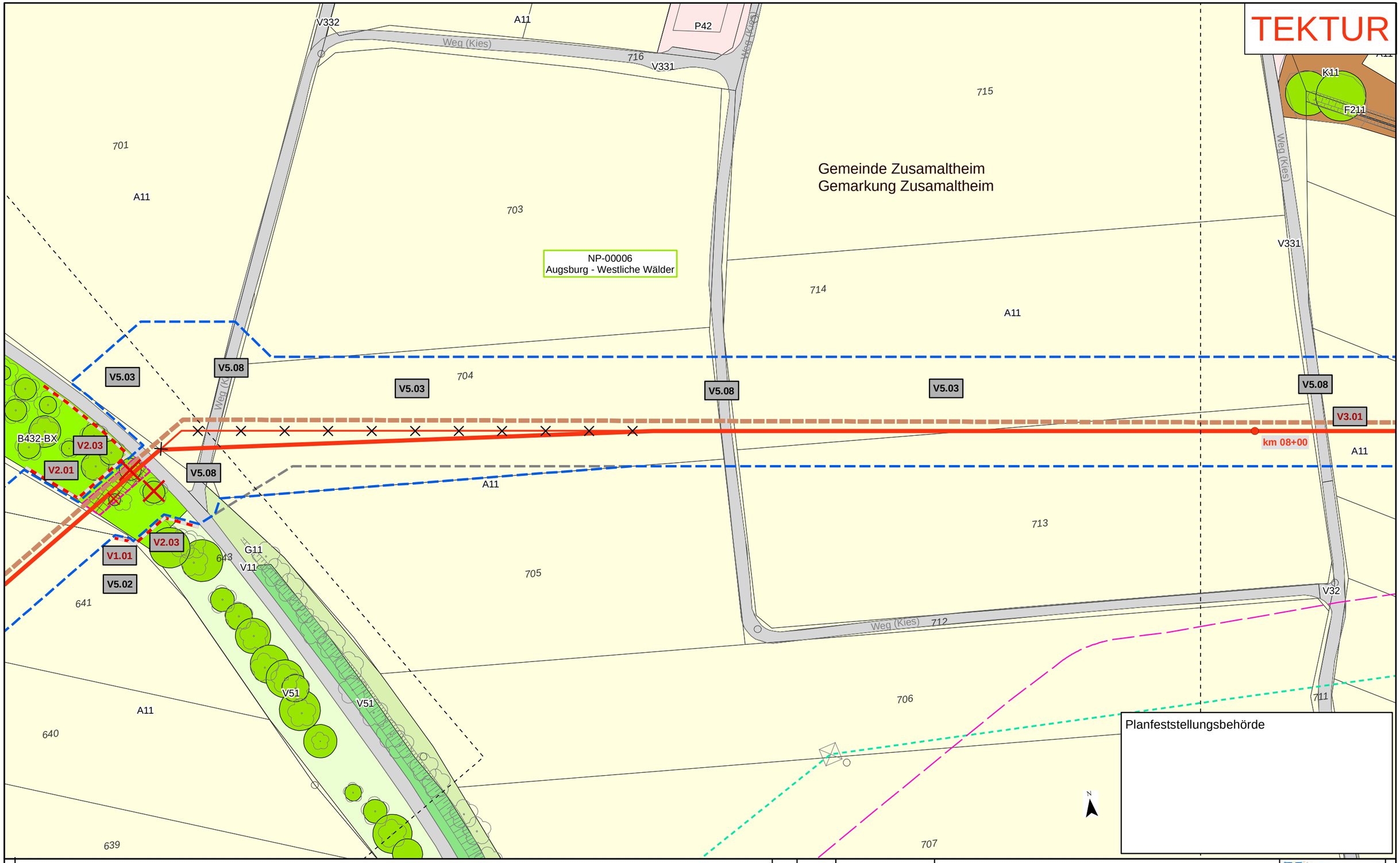

Kurzlegende

- Antragstrasse Tektur
- Antragstrasse überholt
- Arbeitsstreifen (AS) Tektur
- Arbeitsstreifen (AS) überholt
- Rohrlagerplätze
- Stationen
- Baustraßen
- bestockungsfrei zu haltender Streifen in Gehölzbeständen, Ansaat von Gras-Krautfluren
- Gasleitungen bayernets, Bestand (nachrichtlich)
- Fremdleitungen oberirdisch, Bestand (nachrichtlich)
- 163 DFK mit Flurstücksnummern
- Gemarkungsgrenzen

HINWEIS:
weitere Erläuterungen zu Planinhalten siehe gesonderte Legendenblätter L01-L05

Rev.	Datum	Änderung
01	30.09.24	Änderung Trasse & AS

Geplante Gastransportleitung AUGUSTA von Wertingen nach Kötz
Planunterlagen zum Planfeststellungsverfahren (PF-V)

Bestand, Konflikte und Maßnahmen

Leitung 5100 (WK51)
DN 700 MOP 100
Schutzstreifen 10m

Dr. Schober
im Auftrag der bayernets

Bundesland: Bayern | Regierungsbezirk: Schwaben | Landkreis: Dilingen a.d. Donau

	Datum	Name	Format	Maßstab	Revision
Erstellt	28.04.2023	Dr. Schober GmbH, HG	DIN A3	1 : 1.000	01
Geprüft	28.04.2023	Dr. Schober GmbH, UM	Planname		Blatt-Nr.
Freigegeben	28.04.2023	bayernets, Ambs	LBP_BK & Mass_1000 Tektur		025

© Geobasisdaten: Bayerische Vermessungsverwaltung

Anschluss-Blatt-Nr.: 026
Anschluss-Blatt-Nr.: 024

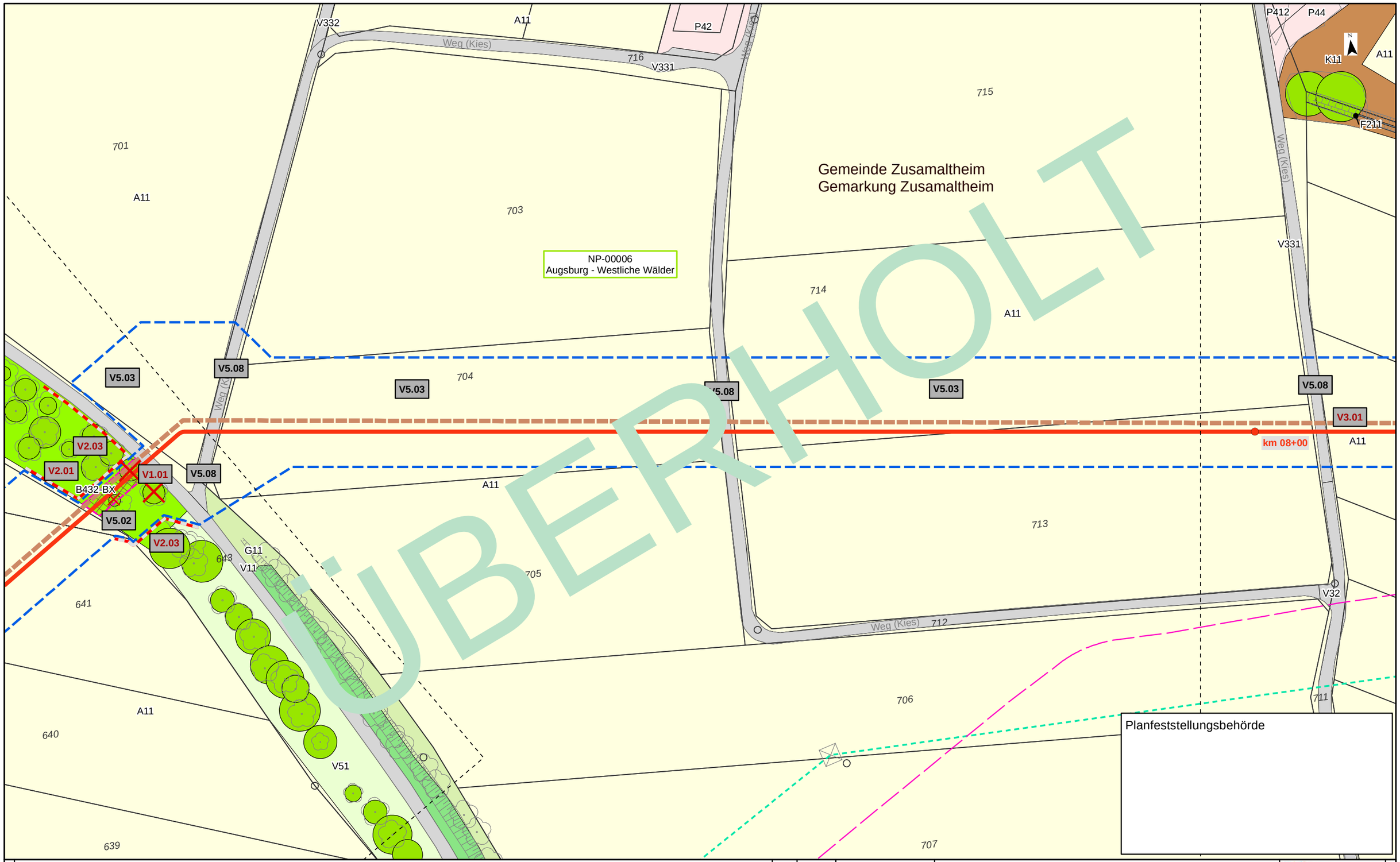

Kurzlegende

- Antragstrasse
- Arbeitsstreifen
- Rohrlagerplätze
- Stationen
- Baustraßen
- bestockungsfrei zu haltender Streifen in Gehölzbeständen, Ansaat von Gras-Krautfluren
- Gasleitungen bayernets, Bestand (nachrichtlich)
- Fremdleitungen oberirdisch, Bestand (nachrichtlich)
- 163 DFK mit Flurstücksnummern
- Gemarkungsgrenzen

HINWEIS:
weitere Erläuterungen zu Planinhalten
siehe gesonderte Legendenblätter L01-L05

Rev.	Datum	Änderung

Geplante Gastransportleitung AUGUSTA von Wertingen nach Kötz
Planunterlagen zum Planfeststellungsverfahren (PF-V)

Bestand, Konflikte und Maßnahmen

Leitung 5100 (WK51)
DN 700 MOP 100
Schutzstreifen 10m

Dr. Schober
im Auftrag der bayernets

Bundesland: Bayern	Regierungsbezirk: Schwaben	Landkreis: Dillingen a.d. Donau			
	Datum	Name	Format	Maßstab	Revision
Erstellt	28.04.2023	Dr. Schober GmbH, HG	DIN A3	1 : 1.000	00
Geprüft	28.04.2023	Dr. Schober GmbH, UM	Planname		Blatt-Nr.
Freigegeben	28.04.2023	bayernets, Ambs	LBP_BK & Mass_1000 überholt		025

© Geobasisdaten: Bayerische Vermessungsverwaltung

Anschluss-Blatt-Nr.: 026
Anschluss-Blatt-Nr.: 024

20002-06-240531-WK51-U11.2-LBP-PF-Rev00_Pläne_überholt.mxd

TEKTUR

A11
V332
Weg (unbef.)
642
B432-BX
V2.01
V2.03
V5.03
A11
V331
V5.08
Weg (Kies)
V11
V5.03
A11
V5.08
A11
V1.01
V2.03
641
V5.02
V5.03
704
643
G11
V51
640
V51
N

Planfeststellungsbehörde

Kurzlegende

- Antragstrasse Tektur
- Antragstrasse überholt
- Arbeitsstreifen Tektur
- Arbeitsstreifen überholt
- Rohrlagerplätze
- Stationen
- Baustraßen
- bestockungsfrei zu haltender Streifen in Gehölzbeständen, Ansaat von Gras-Krautfluren
- Gasleitungen bayernets, Bestand (nachrichtlich)
- Fremdleitungen oberirdisch, Bestand (nachrichtlich)
- 163 DFK mit Flurstücksnummern
- Gemarkungsgrenzen

HINWEIS:
weitere Erläuterungen zu Planinhalten siehe gesonderte Legendenblätter L01-L05

Rev.	Datum	Änderung
01	30.09.24	ergänzender Detailplan

Geplante Gastransportleitung AUGUSTA von Wertingen nach Kötz
Planunterlagen zum Planfeststellungsverfahren (PF-V)

Bestand, Konflikte und Maßnahmen

Leitung 5100 (WK51)
DN 700 MOP 100
Schutzstreifen 10m

Dr. Schober
im Auftrag der bayernets

Bundesland: Bayern | Regierungsbezirk: Schwaben | Landkreis: Dillingen a.d. Donau

	Datum	Name	Format	Maßstab	Revision
Erstellt	28.04.2023	Dr. Schober GmbH, HG	DIN A3	1 : 500	01
Geprüft	28.04.2023	Dr. Schober GmbH, UM	Planname		Blatt-Nr.
Freigegeben	28.04.2023	bayernets, Ambs	LBP_Detailpläne_500 Tektur		025a

© Geobasisdaten: Bayerische Vermessungsverwaltung

Anschluss-Blatt-Nr.: 026
Anschluss-Blatt-Nr.: 025

20002-06-240930-WK51-U11.2-LBP-PF-Rev01_Detailpläne_Tektur.mxd

TEKTUR

Gemeinde Zusamaltheim
Gemarkung Zusamaltheim

Fl

NP-00006
Augsburg - Westliche Wälder

605 606 607 608 612 636 637 638 638/1 639 640 641 642 643
A11 K11 P32 B112-WH00BK B112-WX00BK G11 B441-GX00BK-BX X132 B432-BX V32 V332 V11 V331 V51 X2
Industrie und Gewerbe
Weg (unbef.)
V1.01 V1.02 V2.01 V2.03 V3.01 V4.01 V5.02 V5.03 V5.08

Planfeststellungsbehörde

Kurzlegende

- Antragstrasse Tektur
- Antragstrasse überholt
- Arbeitsstreifen (AS) Tektur
- Arbeitsstreifen (AS) überholt
- Rohrlagerplätze
- Stationen
- Baustraßen
- bestockungsfrei zu haltender Streifen in Gehölzbeständen, Ansaat von Gras-Krautfluren
- Gasleitungen bayernets, Bestand (nachrichtlich)
- Fremdleitungen oberirdisch, Bestand (nachrichtlich)
- 163 DFK mit Flurstücksnummern
- Gemarkungsgrenzen

HINWEIS:
weitere Erläuterungen zu Planinhalten
siehe gesonderte Legendenblätter L01-L05

Rev.	Datum	Änderung
01	30.09.24	Ergänzung V-Maßn.

Geplante Gastransportleitung AUGUSTA von Wertingen nach Kötz
Planunterlagen zum Planfeststellungsverfahren (PF-V)

Bestand, Konflikte und Maßnahmen

Leitung 5100 (WK51)
DN 700 MOP 100
Schutzstreifen 10m

Dr. Schober
im Auftrag der bayernets

Bundesland: Bayern | Regierungsbezirk: Schwaben | Landkreis: Dillingen a.d. Donau

	Datum	Name	Format	Maßstab	Revision
Erstellt	28.04.2023	Dr. Schober GmbH, HG	DIN A3	1 : 1.000	01
Geprüft	28.04.2023	Dr. Schober GmbH, UM	Planname		Blatt-Nr.
Freigegeben	28.04.2023	bayernets, Ambs	LBP_BK & Mass_1000 Tektur		026

© Geobasisdaten: Bayerische Vermessungsverwaltung

Anschluss-Blatt-Nr.: 027
Anschluss-Blatt-Nr.: 025

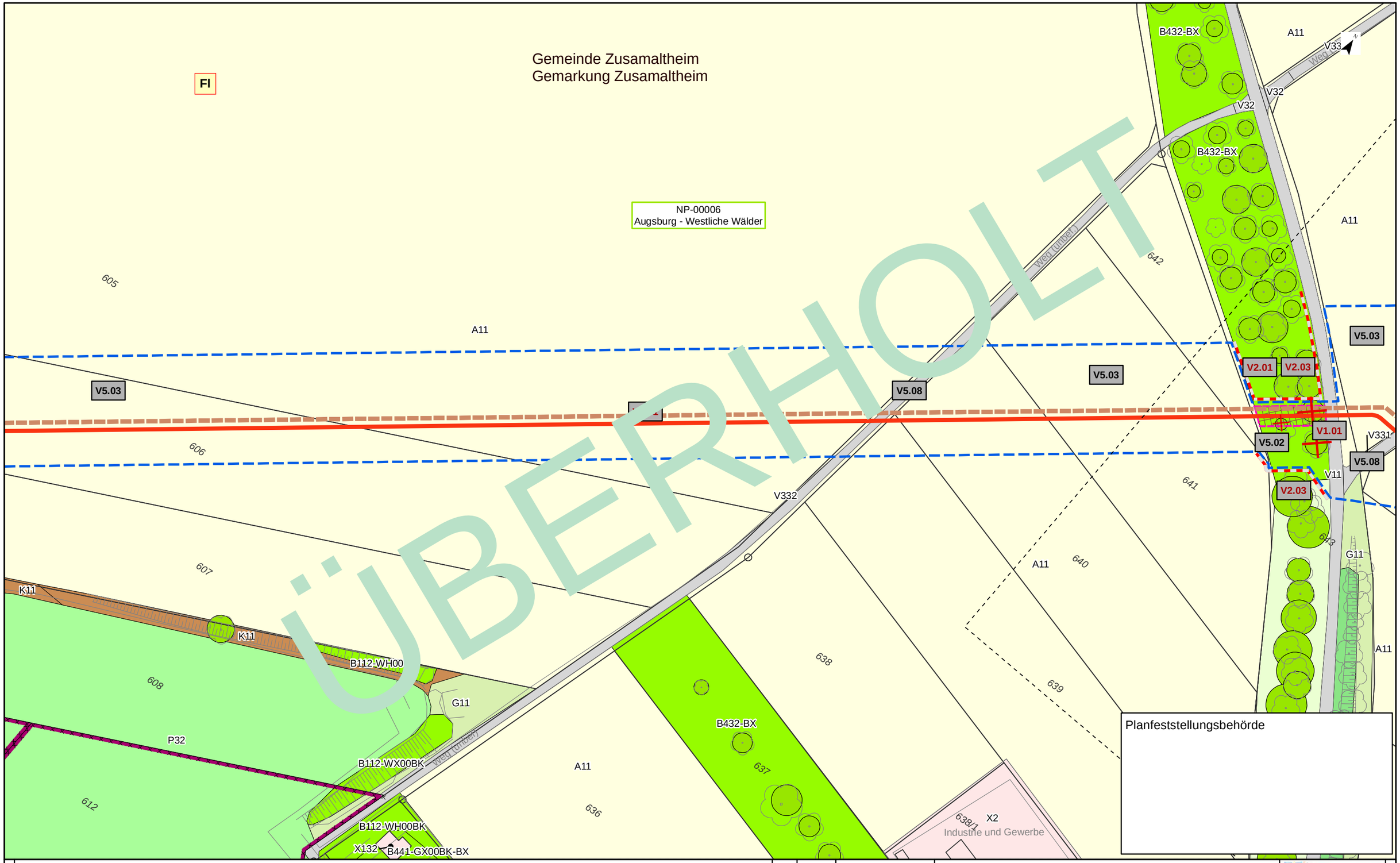

Kurzlegende

- Antragstrasse
- Arbeitsstreifen
- Rohrlagerplätze
- Stationen
- Baustraßen
- bestockungsfrei zu haltender Streifen in Gehölzbeständen, Ansaat von Gras-Krautfluren
- Gasleitungen bayernets, Bestand (nachrichtlich)
- Fremdleitungen oberirdisch, Bestand (nachrichtlich)
- 163 DFK mit Flurstücksnummern
- Gemarkungsgrenzen

HINWEIS:
weitere Erläuterungen zu Planinhalten
siehe gesonderte Legendenblätter L01-L05

Rev.	Datum	Änderung

Geplante Gastransportleitung AUGUSTA von Wertingen nach Kötz
Planunterlagen zum Planfeststellungsverfahren (PF-V)

Bestand, Konflikte und Maßnahmen

Leitung 5100 (WK51)
DN 700 MOP 100
Schutzstreifen 10m

Dr. Schober
im Auftrag der bayernets

Bundesland: Bayern	Regierungsbezirk: Schwaben	Landkreis: Dillingen a.d. Donau			
	Datum	Name	Format	Maßstab	Revision
Erstellt	28.04.2023	Dr. Schober GmbH, HG	DIN A3	1 : 1.000	00
Geprüft	28.04.2023	Dr. Schober GmbH, UM	Planname		Blatt-Nr.
Freigegeben	28.04.2023	bayernets, Ambs	LBP_BK & Mass_1000 überholt		026

© Geobasisdaten: Bayerische Vermessungsverwaltung

Anschluss-Blatt-Nr.: 027

Anschluss-Blatt-Nr.: 025

20002-06-240531-WK51-U11.2-LBP-PF-Rev00_Pläne_überholt.mxd

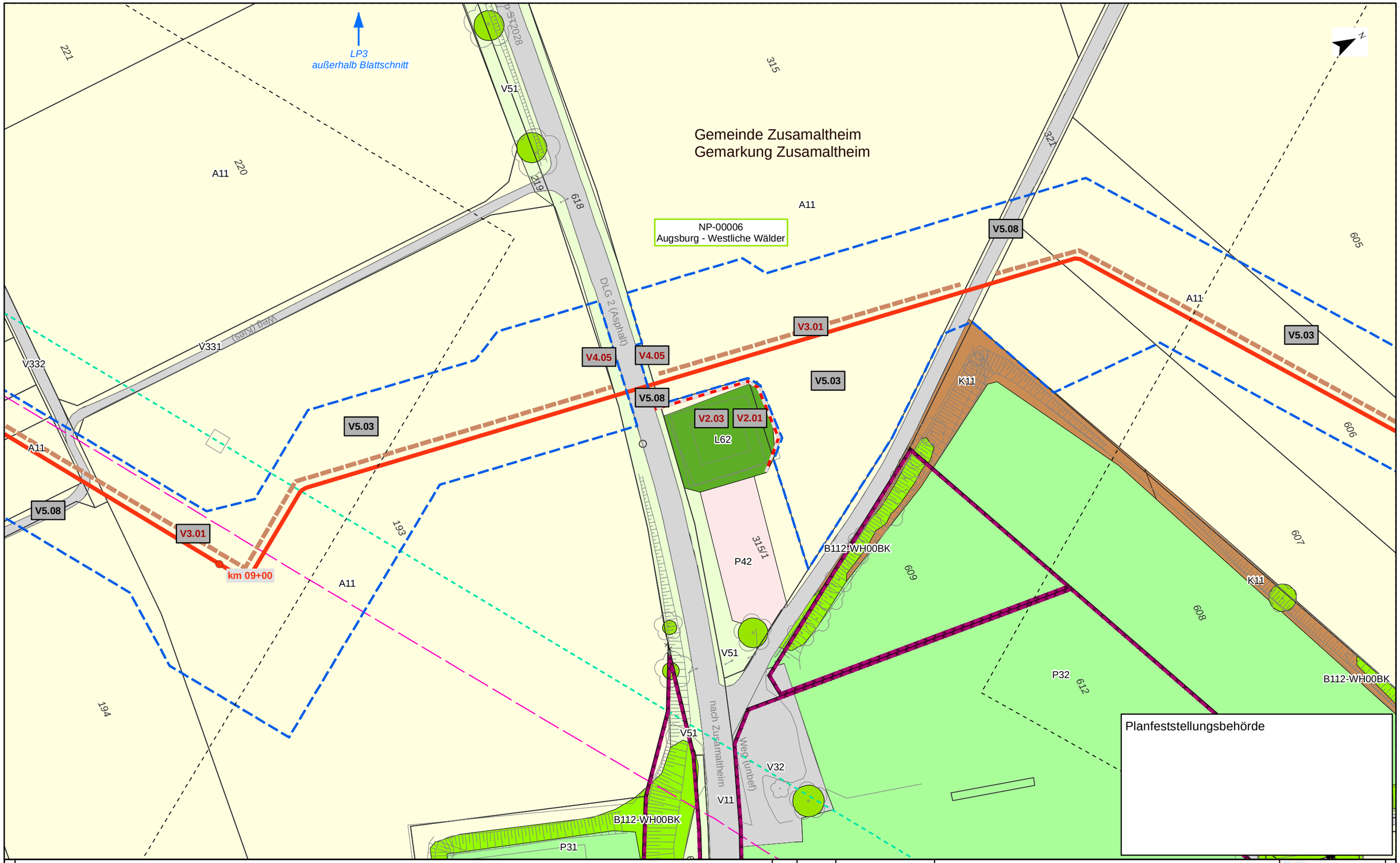

Kurzlegende

- Antragstrasse
- Arbeitsstreifen
- Rohrlagerplätze
- Stationen
- Baustraßen
- bestockungsfrei zu haltender Streifen in Gehölzbeständen, Ansaat von Gras-Krautfluren
- Gasleitungen bayernets, Bestand (nachrichtlich)
- Fremdleitungen oberirdisch, Bestand (nachrichtlich)
- 163 DFK mit Flurstücksnummern
- Gemarkungsgrenzen

HINWEIS:
weitere Erläuterungen zu Planinhalten
siehe gesonderte Legendenblätter L01-L05

Rev.	Datum	Änderung

Geplante Gastransportleitung AUGUSTA von Wertingen nach Kötz
Planunterlagen zum Planfeststellungsverfahren (PF-V)

Bestand, Konflikte und Maßnahmen

Leitung 5100 (WK51)
DN 700 MOP 100
Schutzstreifen 10m

Dr. Schober
im Auftrag der bayernets

Bundesland: Bayern	Regierungsbezirk: Schwaben	Landkreis: Dillingen a.d. Donau			
	Datum	Name	Format	Maßstab	Revision
Erstellt	28.04.2023	Dr. Schober GmbH, HG	DIN A3	1 : 1.000	00
Geprüft	28.04.2023	Dr. Schober GmbH, UM	Planname		Blatt-Nr.
Freigegeben	28.04.2023	bayernets, Ambs	LBP_BK & Mass_1000		027

© Geobasisdaten: Bayerische Vermessungsverwaltung

Anschluss-Blatt-Nr.: 028

Anschluss-Blatt-Nr.: 026

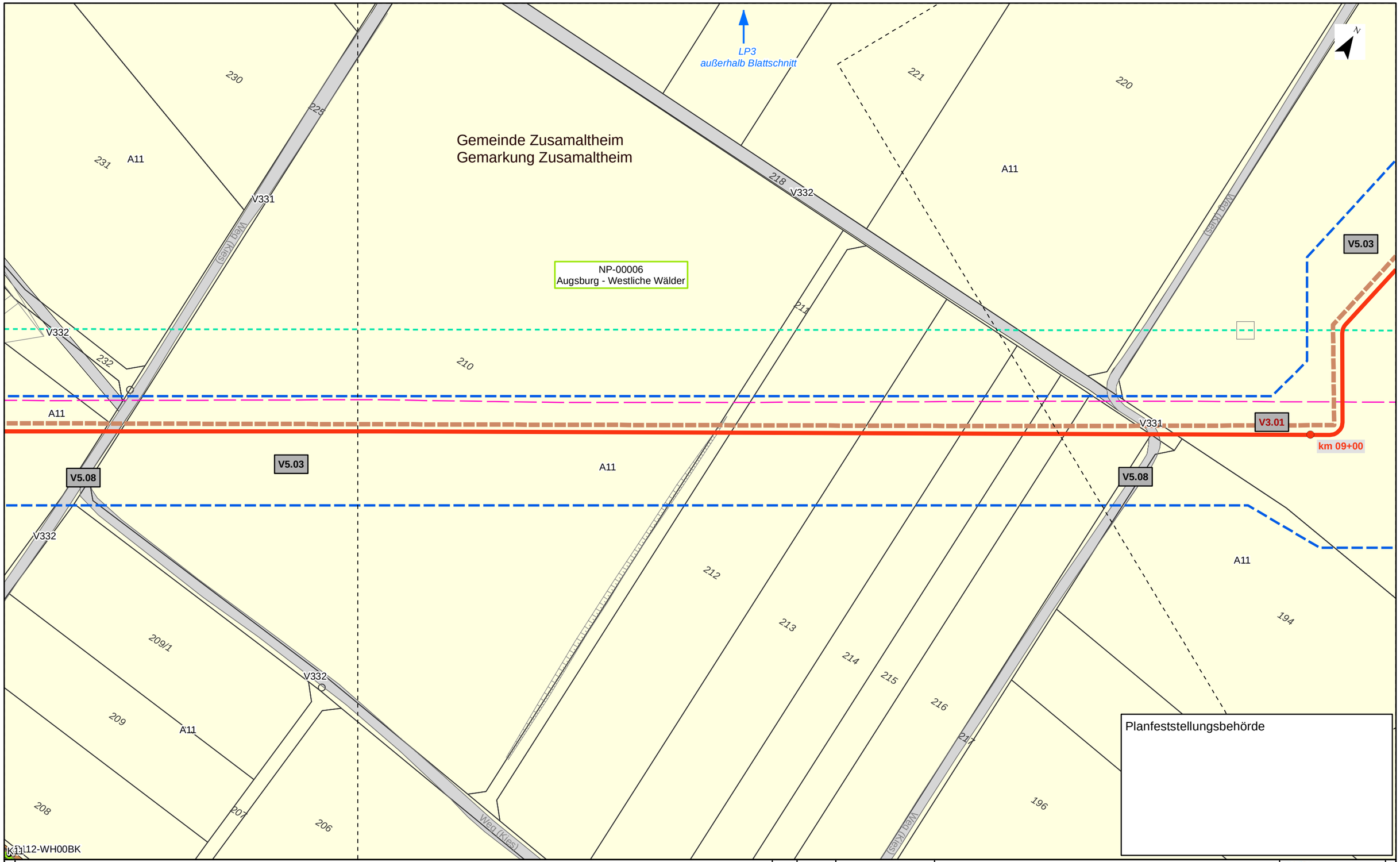

Kurzlegende

- Antragstrasse
- Arbeitsstreifen
- Rohrlagerplätze
- Stationen
- Baustraßen
- bestockungsfrei zu haltender Streifen in Gehölzbeständen, Ansaat von Gras-Krautfluren
- Gasleitungen bayernets, Bestand (nachrichtlich)
- Fremdleitungen oberirdisch, Bestand (nachrichtlich)
- 163 DFK mit Flurstücksnummern
- Gemarkungsgrenzen

HINWEIS:
weitere Erläuterungen zu Planinhalten
siehe gesonderte Legendenblätter L01-L05

Rev.	Datum	Änderung

Geplante Gastransportleitung AUGUSTA von Wertingen nach Kötz
Planunterlagen zum Planfeststellungsverfahren (PF-V)

Dr. Schober
im Auftrag der bayernets

Bestand, Konflikte und Maßnahmen

Leitung 5100 (WK51)
DN 700 MOP 100
Schutzstreifen 10m

Bundesland: Bayern	Regierungsbezirk: Schwaben	Landkreis: Dillingen a.d. Donau			
	Datum	Name	Format	Maßstab	Revision
Erstellt	28.04.2023	Dr. Schober GmbH, HG	DIN A3	1 : 1.000	00
Geprüft	28.04.2023	Dr. Schober GmbH, UM	Planname		Blatt-Nr.
Freigegeben	28.04.2023	bayernets, Ambs	LBP_BK & Mass_1000		028

© Geobasisdaten: Bayerische Vermessungsverwaltung

Anschluss-Blatt-Nr.: 029

Anschluss-Blatt-Nr.: 027

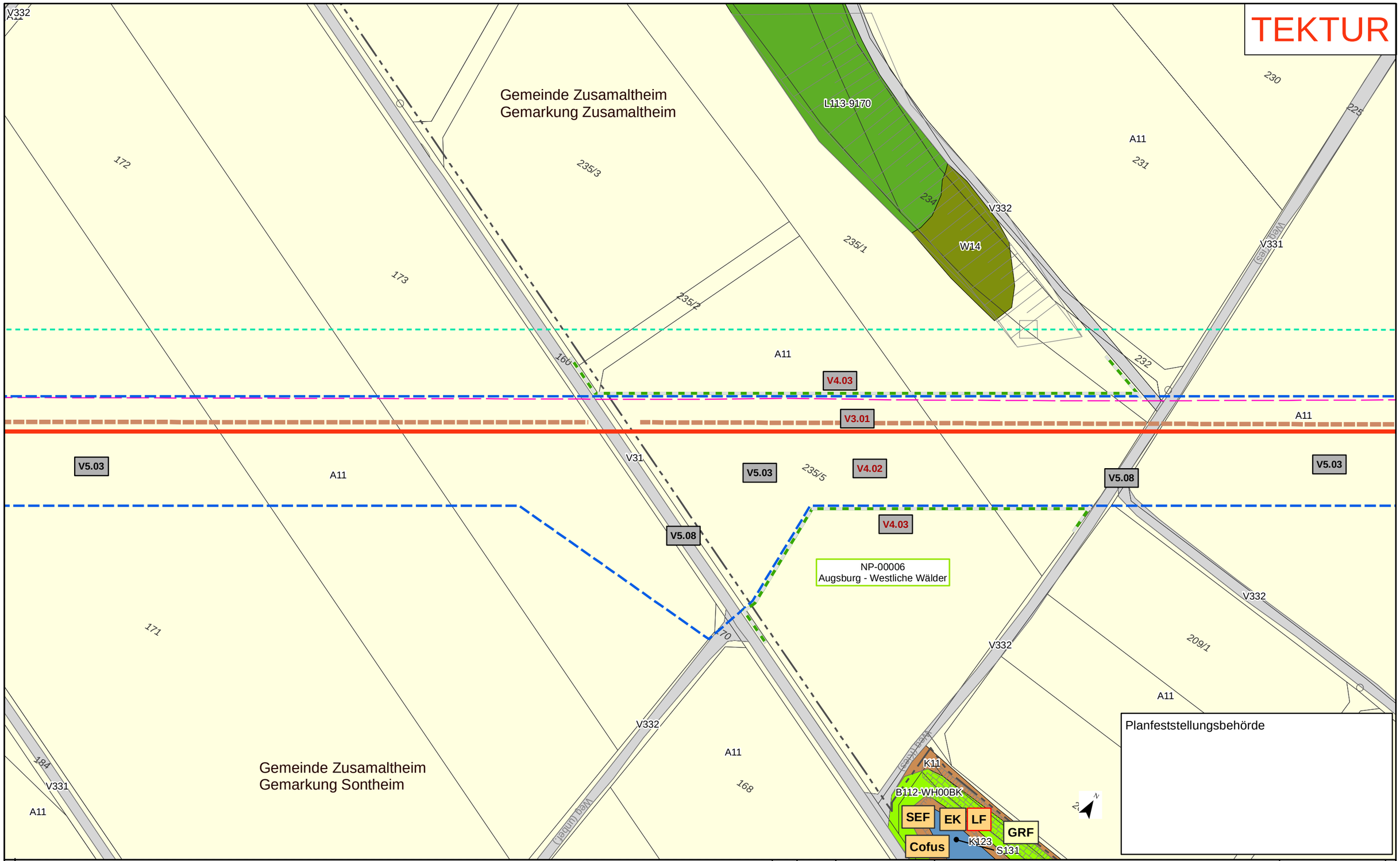

Kurzlegende

- Antragstrasse Tektur
- Antragstrasse überholt
- Arbeitsstreifen (AS) Tektur
- Arbeitsstreifen (AS) überholt
- Rohrlagerplätze
- Stationen
- Baustraßen
- bestockungsfrei zu haltender Streifen in Gehölzbeständen, Ansaat von Gras-Krautfluren
- Gasleitungen bayernets, Bestand (nachrichtlich)
- Fremdleitungen oberirdisch, Bestand (nachrichtlich)
- 163 DFK mit Flurstücksnummern
- Gemarkungsgrenzen

HINWEIS:
weitere Erläuterungen zu Planinhalten siehe gesonderte Legendenblätter L01-L05

Rev.	Datum	Änderung
01	30.09.24	Erg. Maßn. & Fauna

Geplante Gastransportleitung AUGUSTA von Wertingen nach Kötz
Planunterlagen zum Planfeststellungsverfahren (PF-V)

Dr. Schober
im Auftrag der bayernets

Bestand, Konflikte und Maßnahmen

Leitung 5100 (WK51)
DN 700 MOP 100
Schutzstreifen 10m

Bundesland: Bayern | Regierungsbezirk: Schwaben | Landkreis: Dillingen a.d. Donau

	Datum	Name	Format	Maßstab	Revision
Erstellt	28.04.2023	Dr. Schober GmbH, HG	DIN A3	1 : 1.000	01
Geprüft	28.04.2023	Dr. Schober GmbH, UM	Planname		Blatt-Nr.
Freigegeben	28.04.2023	bayernets, Ambs	LBP_BK & Mass_1000 Tektur		029

© Geobasisdaten: Bayerische Vermessungsverwaltung

Anschluss-Blatt-Nr.: 030
Anschluss-Blatt-Nr.: 028

20002-06-240930-WK51-U11.2-LBP-PF-Rev01_Pläne_Tektur.mxd

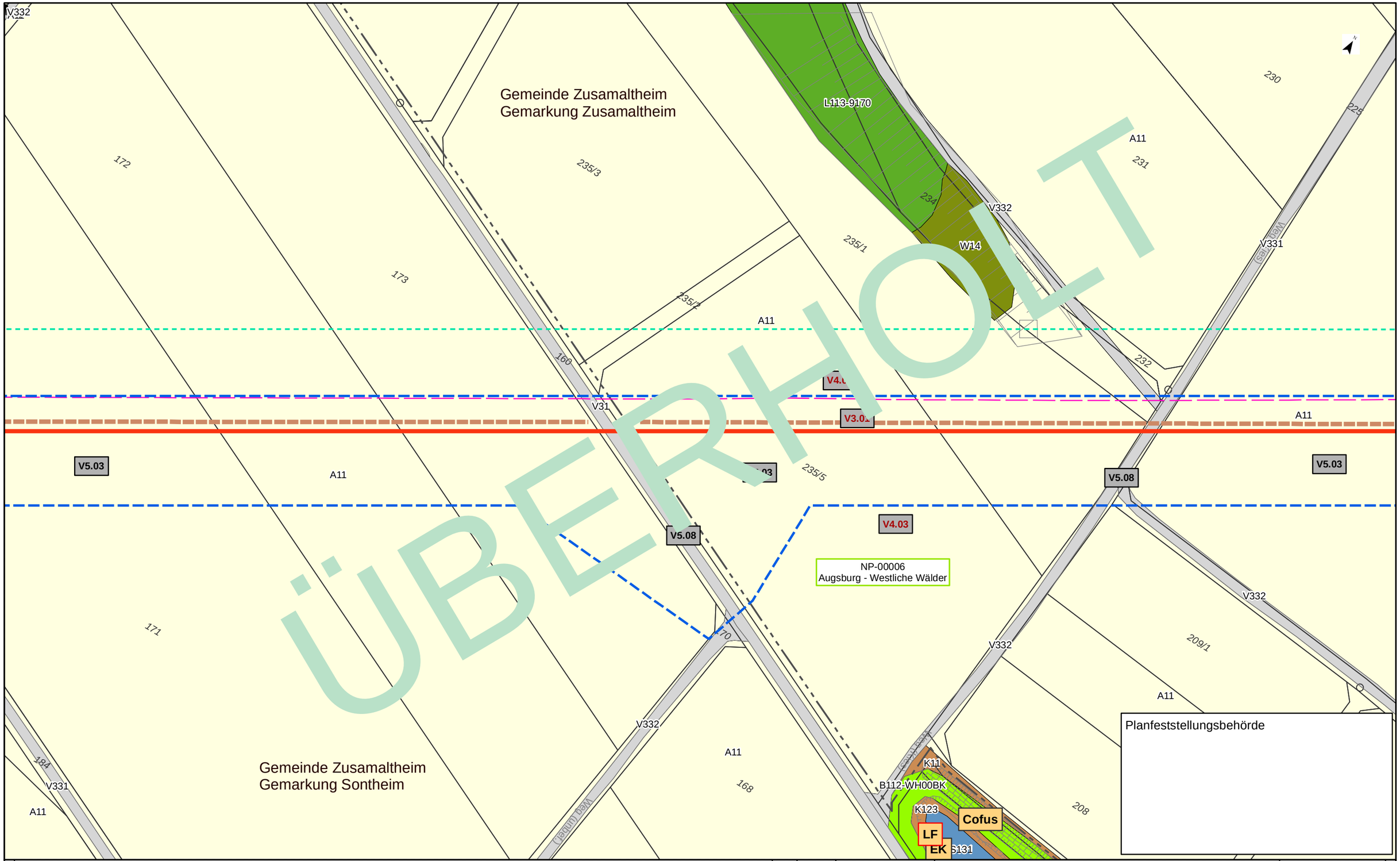

Kurzlegende

- Antragstrasse
- Arbeitsstreifen
- Rohrlagerplätze
- Stationen
- Baustraßen
- bestockungsfrei zu haltender Streifen in Gehölzbeständen, Ansaat von Gras-Krautfluren
- Gasleitungen bayernets, Bestand (nachrichtlich)
- Fremdleitungen oberirdisch, Bestand (nachrichtlich)
- 163 DFK mit Flurstücksnummern
- Gemarkungsgrenzen

HINWEIS:
weitere Erläuterungen zu Planinhalten
siehe gesonderte Legendenblätter L01-L05

Rev.	Datum	Änderung

Geplante Gastransportleitung AUGUSTA von Wertingen nach Kötz
Planunterlagen zum Planfeststellungsverfahren (PF-V)

Dr. Schober
im Auftrag der bayernets

Bestand, Konflikte und Maßnahmen

Leitung 5100 (WK51)
DN 700 MOP 100
Schutzstreifen 10m

Bundesland: Bayern | Regierungsbezirk: Schwaben | Landkreis: Dillingen a.d. Donau

	Datum	Name	Format	Maßstab	Revision
Erstellt	28.04.2023	Dr. Schober GmbH, HG	DIN A3	1 : 1.000	00
Geprüft	28.04.2023	Dr. Schober GmbH, UM	Planname		Blatt-Nr.
Freigegeben	28.04.2023	bayernets, Ambs	LBP_BK & Mass_1000 überholt		029

© Geobasisdaten: Bayerische Vermessungsverwaltung

Anschluss-Blatt-Nr.: 030

Anschluss-Blatt-Nr.: 028

20002-06-240531-WK51-U11.2-LBP-PF-Rev00_Pläne_überholt.mxd

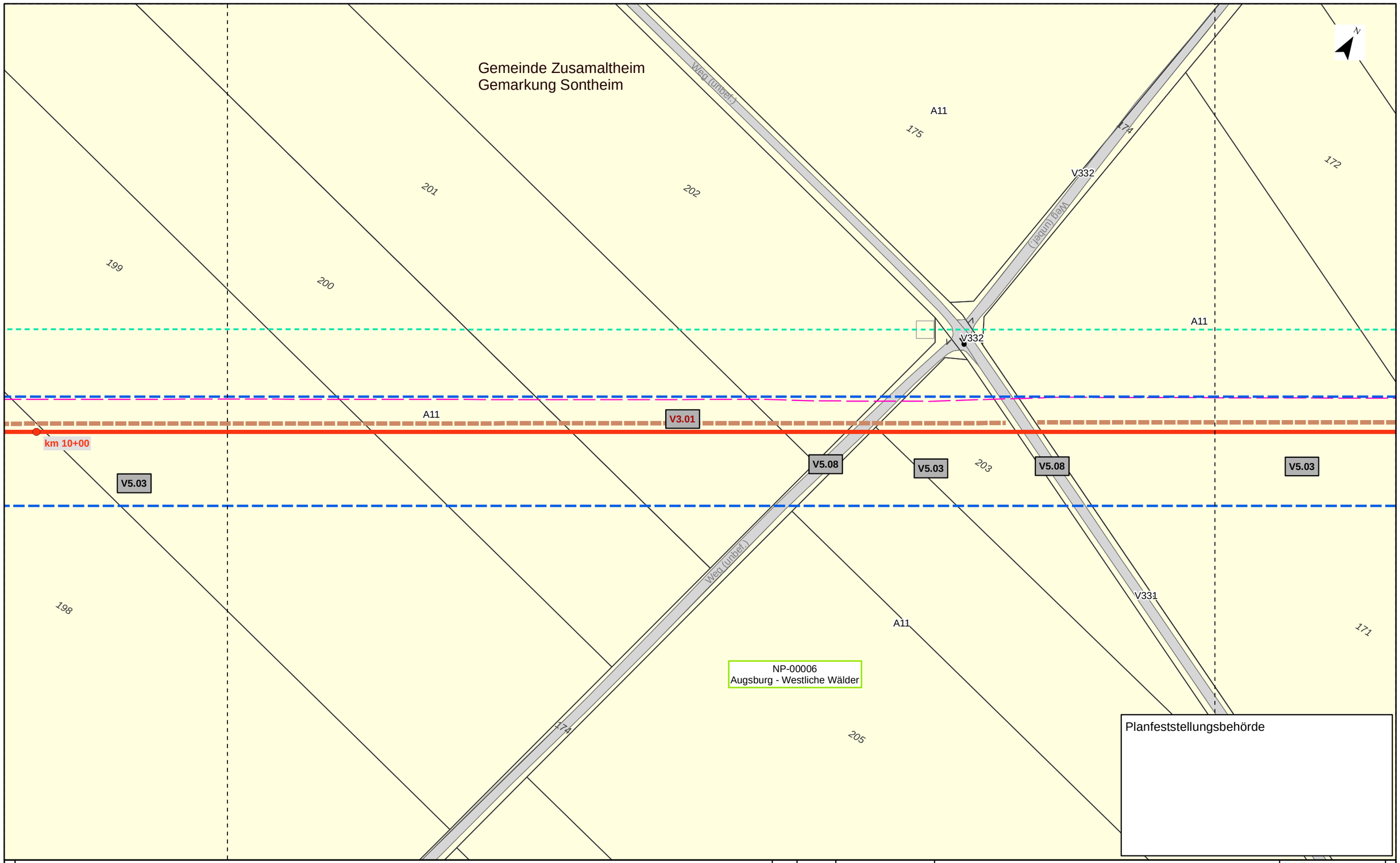

Kurzlegende

- Antragstrasse
- Arbeitsstreifen
- Rohrlagerplätze
- Stationen
- Baustraßen
- bestockungsfrei zu haltender Streifen in Gehölzbeständen, Ansaat von Gras-Krautfluren
- Gasleitungen bayernets, Bestand (nachrichtlich)
- Fremdleitungen oberirdisch, Bestand (nachrichtlich)
- 163 DFK mit Flurstücksnummern
- Gemarkungsgrenzen

HINWEIS:
weitere Erläuterungen zu Planinhalten
siehe gesonderte Legendenblätter L01-L05

Rev.	Datum	Änderung

Geplante Gastransportleitung AUGUSTA von Wertingen nach Kötz
Planunterlagen zum Planfeststellungsverfahren (PF-V)

Bestand, Konflikte und Maßnahmen

Leitung 5100 (WK51)
DN 700 MOP 100
Schutzstreifen 10m

Dr. Schober
im Auftrag der bayernets

Bundesland: Bayern	Regierungsbezirk: Schwaben	Landkreis: Dillingen a.d. Donau			
	Datum	Name	Format	Maßstab	Revision
Erstellt	28.04.2023	Dr. Schober GmbH, HG	DIN A3	1 : 1.000	00
Geprüft	28.04.2023	Dr. Schober GmbH, UM	Planname		Blatt-Nr.
Freigegeben	28.04.2023	bayernets, Ambs	LBP_BK & Mass_1000		030

© Geobasisdaten: Bayerische Vermessungsverwaltung

Anschluss-Blatt-Nr.: 031

Anschluss-Blatt-Nr.: 029

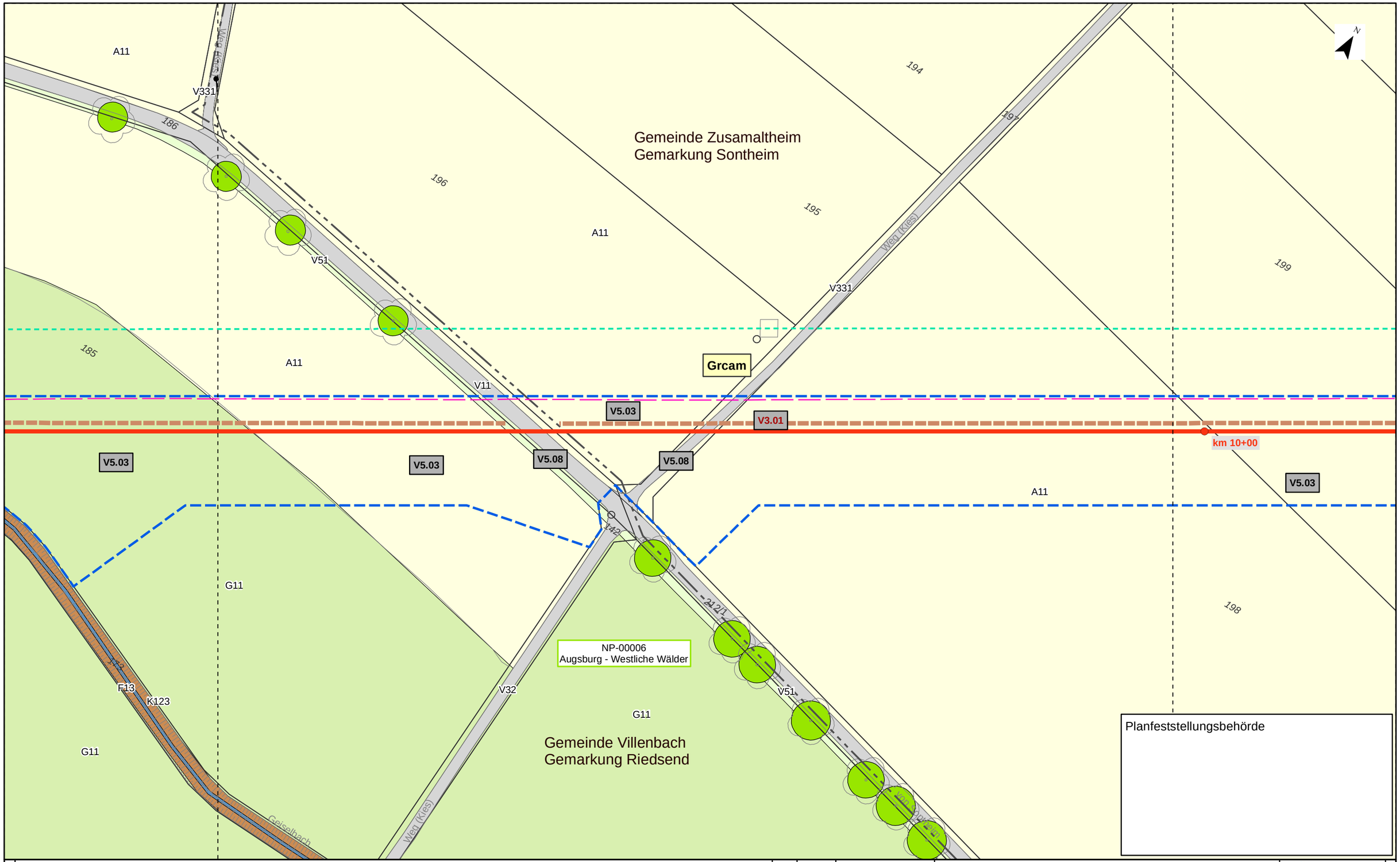

Kurzlegende

- Antragstrasse
- Arbeitsstreifen
- Rohrlagerplätze
- Stationen
- Baustraßen
- bestockungsfrei zu haltender Streifen in Gehölzbeständen, Ansaat von Gras-Krautfluren
- Gasleitungen bayernets, Bestand (nachrichtlich)
- Fremdleitungen oberirdisch, Bestand (nachrichtlich)
- 163 DFK mit Flurstücksnummern
- Gemarkungsgrenzen

HINWEIS:
weitere Erläuterungen zu Planinhalten
siehe gesonderte Legendenblätter L01-L05

Rev.	Datum	Änderung

Geplante Gastransportleitung AUGUSTA von Wertingen nach Kötz
Planunterlagen zum Planfeststellungsverfahren (PF-V)

Bestand, Konflikte und Maßnahmen

Leitung 5100 (WK51)
DN 700 MOP 100
Schutzstreifen 10m

Dr. Schober
im Auftrag der bayernets

Bundesland: Bayern	Regierungsbezirk: Schwaben	Landkreis: Dillingen a.d. Donau			
	Datum	Name	Format	Maßstab	Revision
Erstellt	28.04.2023	Dr. Schober GmbH, HG	DIN A3	1 : 1.000	00
Geprüft	28.04.2023	Dr. Schober GmbH, UM	Planname		Blatt-Nr.
Freigegeben	28.04.2023	bayernets, Ambs	LBP_BK & Mass_1000		031

© Geobasisdaten: Bayerische Vermessungsverwaltung

Anschluss-Blatt-Nr.: 032

Anschluss-Blatt-Nr.: 030

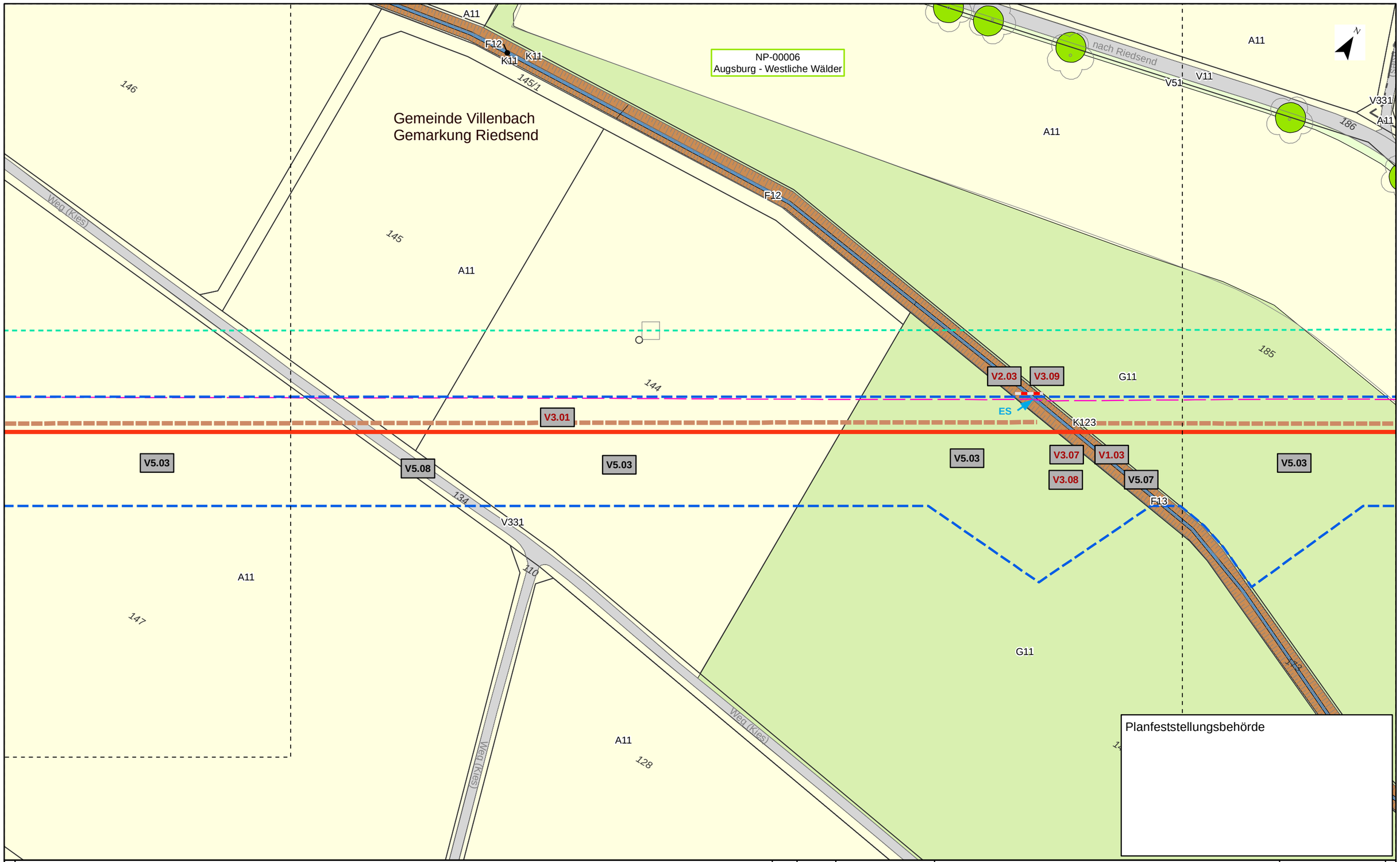

Kurzlegende

- Antragstrasse
- Arbeitsstreifen
- Rohrlagerplätze
- Stationen
- Baustraßen
- bestockungsfrei zu haltender Streifen in Gehölzbeständen, Ansaat von Gras-Krautfluren
- Gasleitungen bayernets, Bestand (nachrichtlich)
- Fremdleitungen oberirdisch, Bestand (nachrichtlich)
- 163 DFK mit Flurstücksnummern
- Gemarkungsgrenzen

HINWEIS:
weitere Erläuterungen zu Planinhalten
siehe gesonderte Legendenblätter L01-L05

Rev.	Datum	Änderung

Geplante Gastransportleitung AUGUSTA von Wertingen nach Kötz
Planunterlagen zum Planfeststellungsverfahren (PF-V)

Dr. Schober
im Auftrag der bayernets

Bestand, Konflikte und Maßnahmen

Leitung 5100 (WK51)
DN 700 MOP 100
Schutzstreifen 10m

Bundesland: Bayern	Regierungsbezirk: Schwaben	Landkreis: Dillingen a.d. Donau			
	Datum	Name	Format	Maßstab	Revision
Erstellt	28.04.2023	Dr. Schober GmbH, HG	DIN A3	1 : 1.000	00
Geprüft	28.04.2023	Dr. Schober GmbH, UM	Planname		Blatt-Nr.
Freigegeben	28.04.2023	bayernets, Ambs	LBP_BK & Mass_1000		032

© Geobasisdaten: Bayerische Vermessungsverwaltung

Anschluss-Blatt-Nr.: 033

Anschluss-Blatt-Nr.: 031

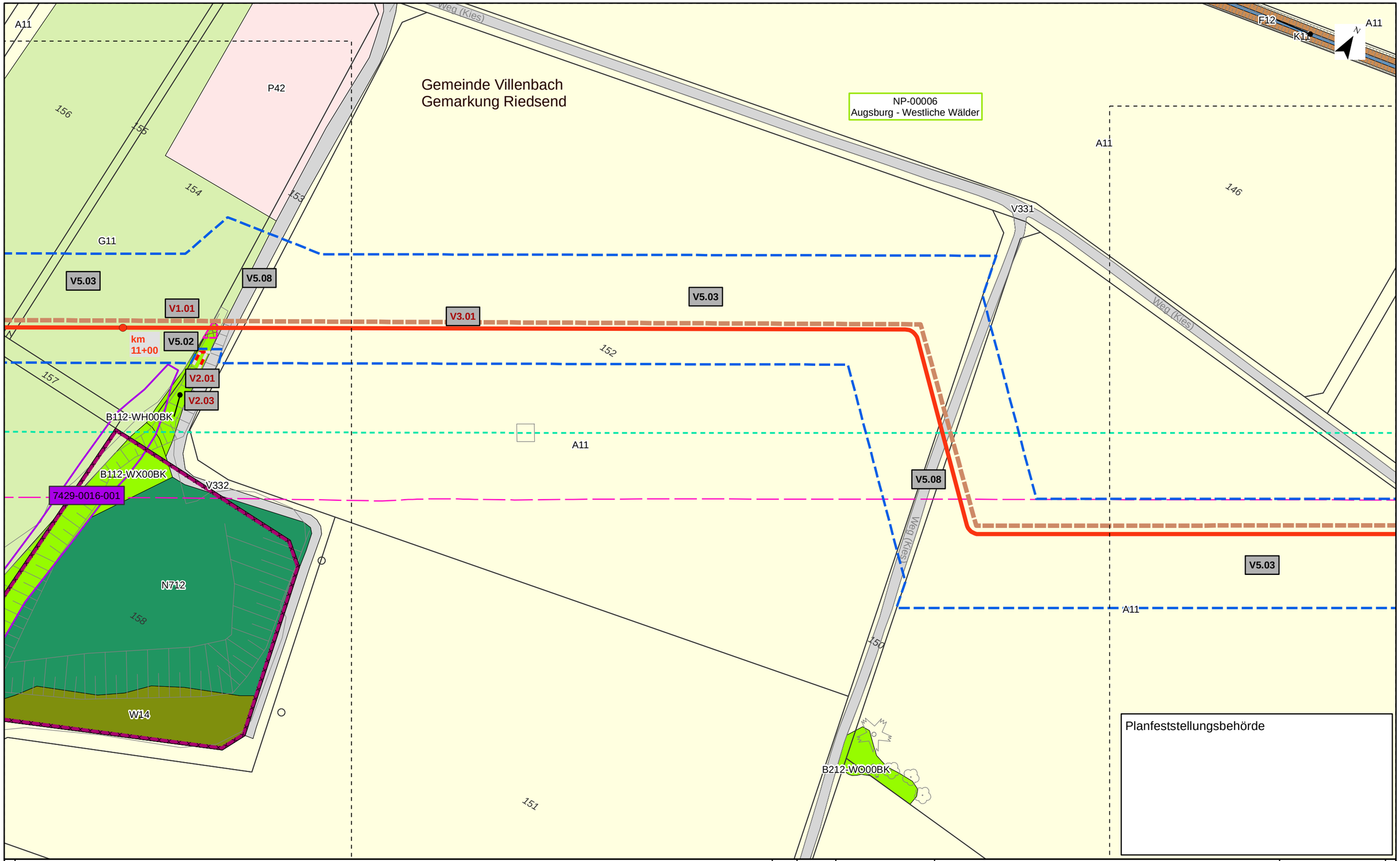

Kurzlegende

- Antragstrasse
- Arbeitsstreifen
- Rohrlagerplätze
- Stationen
- Baustraßen
- bestockungsfrei zu haltender Streifen in Gehölzbeständen, Ansaat von Gras-Krautfluren
- Gasleitungen bayernets, Bestand (nachrichtlich)
- Fremdleitungen oberirdisch, Bestand (nachrichtlich)
- 163 DFK mit Flurstücksnummern
- Gemarkungsgrenzen

HINWEIS:
weitere Erläuterungen zu Planinhalten
siehe gesonderte Legendenblätter L01-L05

Rev.	Datum	Änderung

Geplante Gastransportleitung AUGUSTA von Wertingen nach Kötz
Planunterlagen zum Planfeststellungsverfahren (PF-V)

Bestand, Konflikte und Maßnahmen

Leitung 5100 (WK51)
DN 700 MOP 100
Schutzstreifen 10m

Dr. Schober
im Auftrag der
bayernets

Bundesland: Bayern	Regierungsbezirk: Schwaben	Landkreis: Dillingen a.d. Donau			
	Datum	Name	Format	Maßstab	Revision
Erstellt	28.04.2023	Dr. Schober GmbH, HG	DIN A3	1 : 1.000	00
Geprüft	28.04.2023	Dr. Schober GmbH, UM	Planname		Blatt-Nr.
Freigegeben	28.04.2023	bayernets, Ambs	LBP_BK & Mass_1000		033

© Geobasisdaten: Bayerische Vermessungsverwaltung

Anschluss-Blatt-Nr.: 034

Anschluss-Blatt-Nr.: 032

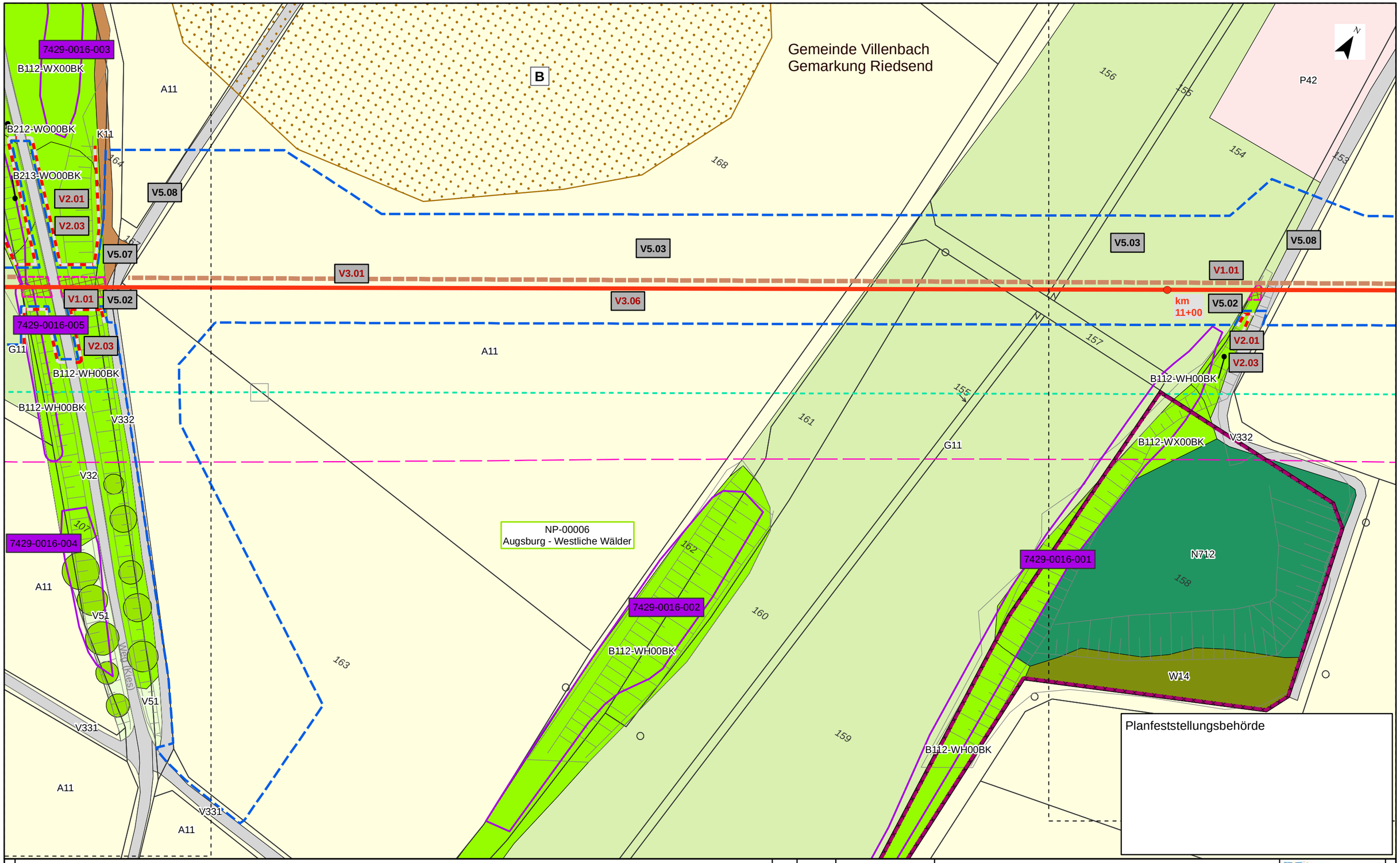

Planfeststellungsbehörde

Kurzlegende

- Antragstrasse
- Arbeitsstreifen
- Rohrlagerplätze
- Stationen
- Baustraßen
- bestockungsfrei zu haltenden Streifen in Gehölzbeständen, Ansaat von Gras-Krautfluren
- Gasleitungen bayernets, Bestand (nachrichtlich)
- Fremdleitungen oberirdisch, Bestand (nachrichtlich)
- 163 DFK mit Flurstücksnummern
- Gemarkungsgrenzen

HINWEIS:
weitere Erläuterungen zu Planinhalten
siehe gesonderte Legendenblätter L01-L05

Rev.	Datum	Änderung

Geplante Gastransportleitung AUGUSTA von Wertingen nach Kötz
Planunterlagen zum Planfeststellungsverfahren (PF-V)

Dr. Schober
im Auftrag der bayernets

Bestand, Konflikte und Maßnahmen

Leitung 5100 (WK51)
DN 700 MOP 100
Schutzstreifen 10m

Bundesland: Bayern	Regierungsbezirk: Schwaben	Landkreis: Dillingen a.d. Donau			
	Datum	Name	Format	Maßstab	Revision
Erstellt	28.04.2023	Dr. Schober GmbH, HG	DIN A3	1 : 1.000	00
Geprüft	28.04.2023	Dr. Schober GmbH, UM	Planname		Blatt-Nr.
Freigegeben	28.04.2023	bayernets, Ambs	LBP_BK & Mass_1000		034

© Geobasisdaten: Bayerische Vermessungsverwaltung

Anschluss-Blatt-Nr.: 035

Anschluss-Blatt-Nr.: 033

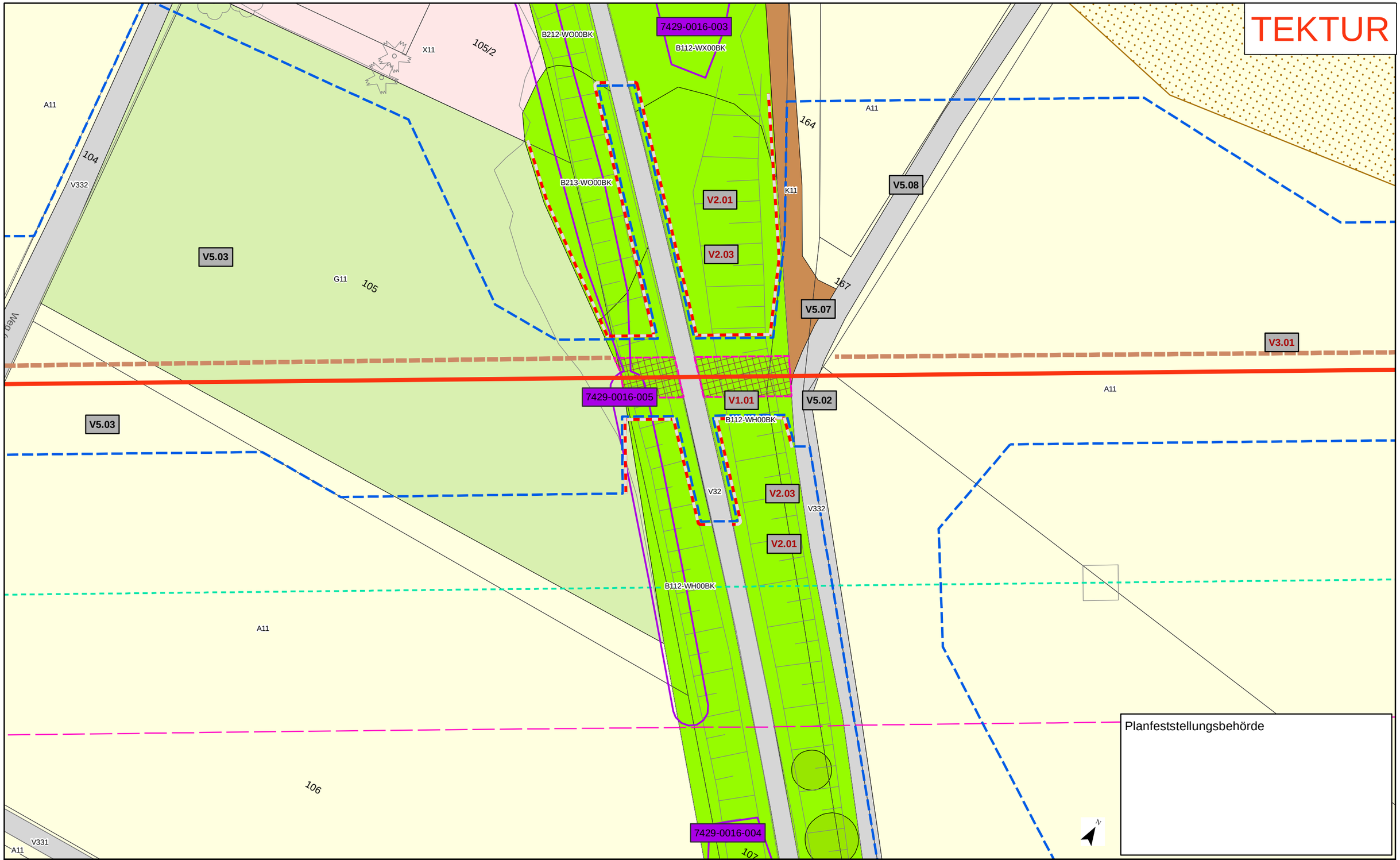

Kurzlegende

- Antragstrasse Tektur
- Antragstrasse überholt
- Arbeitsstreifen Tektur
- Arbeitsstreifen überholt
- Rohrlagerplätze
- Stationen
- Baustraßen
- bestockungsfrei zu haltender Streifen in Gehölzbeständen, Ansaat von Gras-Krautfluren
- Gasleitungen bayernets, Bestand (nachrichtlich)
- Fremdleitungen oberirdisch, Bestand (nachrichtlich)
- 163 DFK mit Flurstücksnummern
- Gemarkungsgrenzen

HINWEIS:
weitere Erläuterungen zu Planinhalten siehe gesonderte Legendenblätter L01-L05

Rev.	Datum	Änderung
01	30.09.24	ergänzender Detailplan

Geplante Gastransportleitung AUGUSTA von Wertingen nach Kötz
Planunterlagen zum Planfeststellungsverfahren (PF-V)

Bestand, Konflikte und Maßnahmen

Leitung 5100 (WK51)
DN 700 MOP 100
Schutzstreifen 10m

Dr. Schober
im Auftrag der bayernets

Bundesland: Bayern | Regierungsbezirk: Schwaben | Landkreis: Dillingen a.d. Donau

	Datum	Name	Format	Maßstab	Revision
Erstellt	28.04.2023	Dr. Schober GmbH, HG	DIN A3	1 : 500	01
Geprüft	28.04.2023	Dr. Schober GmbH, UM	Planname		Blatt-Nr.
Freigegeben	28.04.2023	bayernets, Ambs	LBP_Detailpläne_500 Tektur		034a

© Geobasisdaten: Bayerische Vermessungsverwaltung

Anschluss-Blatt-Nr.: 035

Anschluss-Blatt-Nr.: 034

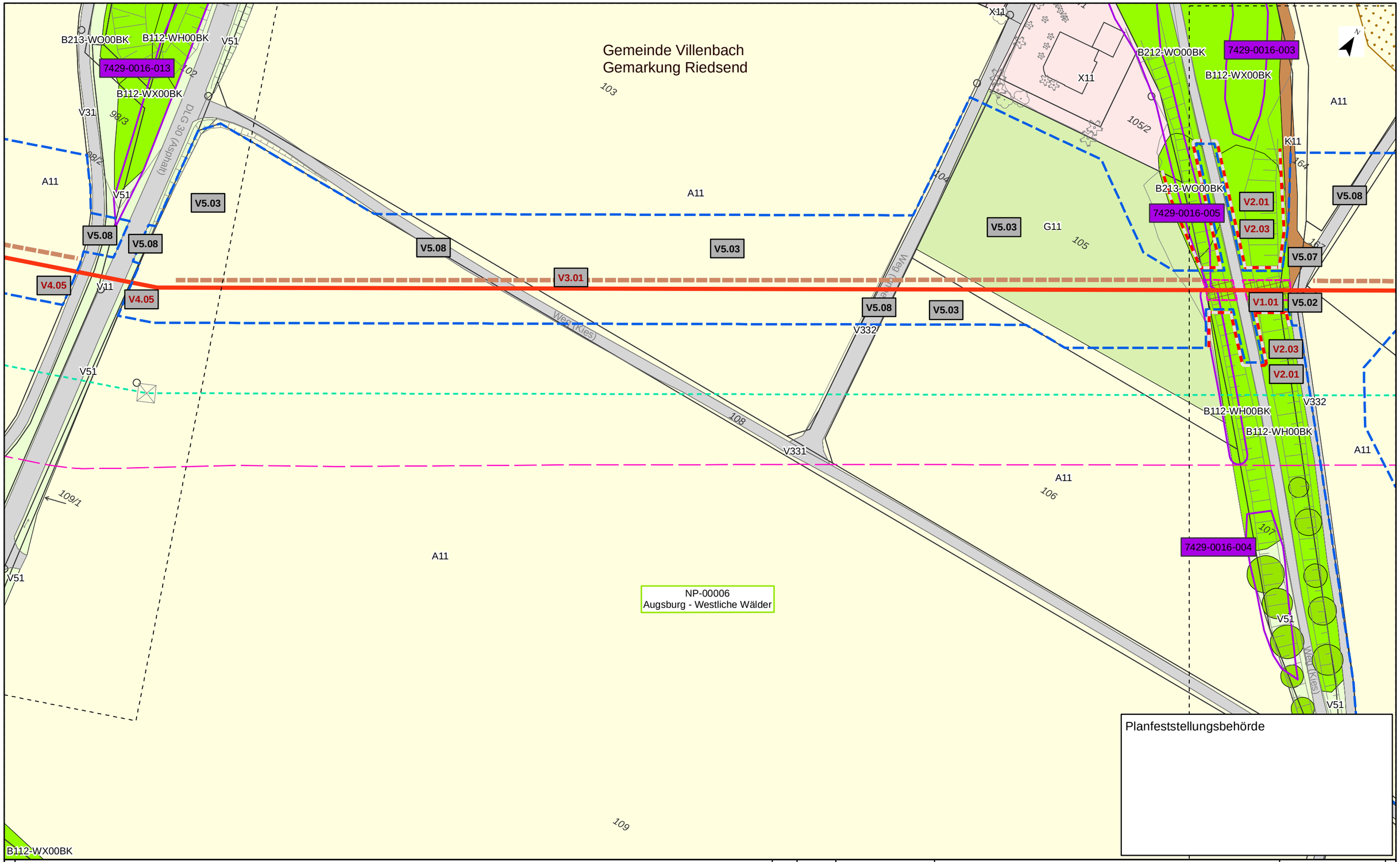

Kurzlegende

- Antragstrasse
- Arbeitsstreifen
- Rohrlagerplätze
- Stationen
- Baustraßen
- bestockungsfrei zu haltender Streifen in Gehölzbeständen, Ansaat von Gras-Krautfluren
- Gasleitungen bayernets, Bestand (nachrichtlich)
- Fremdleitungen oberirdisch, Bestand (nachrichtlich)
- 163 DFK mit Flurstücksnummern
- Gemarkungsgrenzen

HINWEIS:
weitere Erläuterungen zu Planinhalten
siehe gesonderte Legendenblätter L01-L05

Rev.	Datum	Änderung

Geplante Gastransportleitung AUGUSTA von Wertingen nach Kötz
Planunterlagen zum Planfeststellungsverfahren (PF-V)

Bestand, Konflikte und Maßnahmen

Leitung 5100 (WK51)
DN 700 MOP 100
Schutzstreifen 10m

Dr. Schober
im Auftrag der bayernets

Bundesland: Bayern | Regierungsbezirk: Schwaben | Landkreis: Dillingen a.d. Donau

	Datum	Name	Format	Maßstab	Revision
Erstellt	28.04.2023	Dr. Schober GmbH, HG	DIN A3	1 : 1.000	00
Geprüft	28.04.2023	Dr. Schober GmbH, UM	Planname		Blatt-Nr.
Freigegeben	28.04.2023	bayernets, Ambs	LBP_BK & Mass_1000		035

© Geobasisdaten: Bayerische Vermessungsverwaltung

Anschluss-Blatt-Nr.: 036
Anschluss-Blatt-Nr.: 034

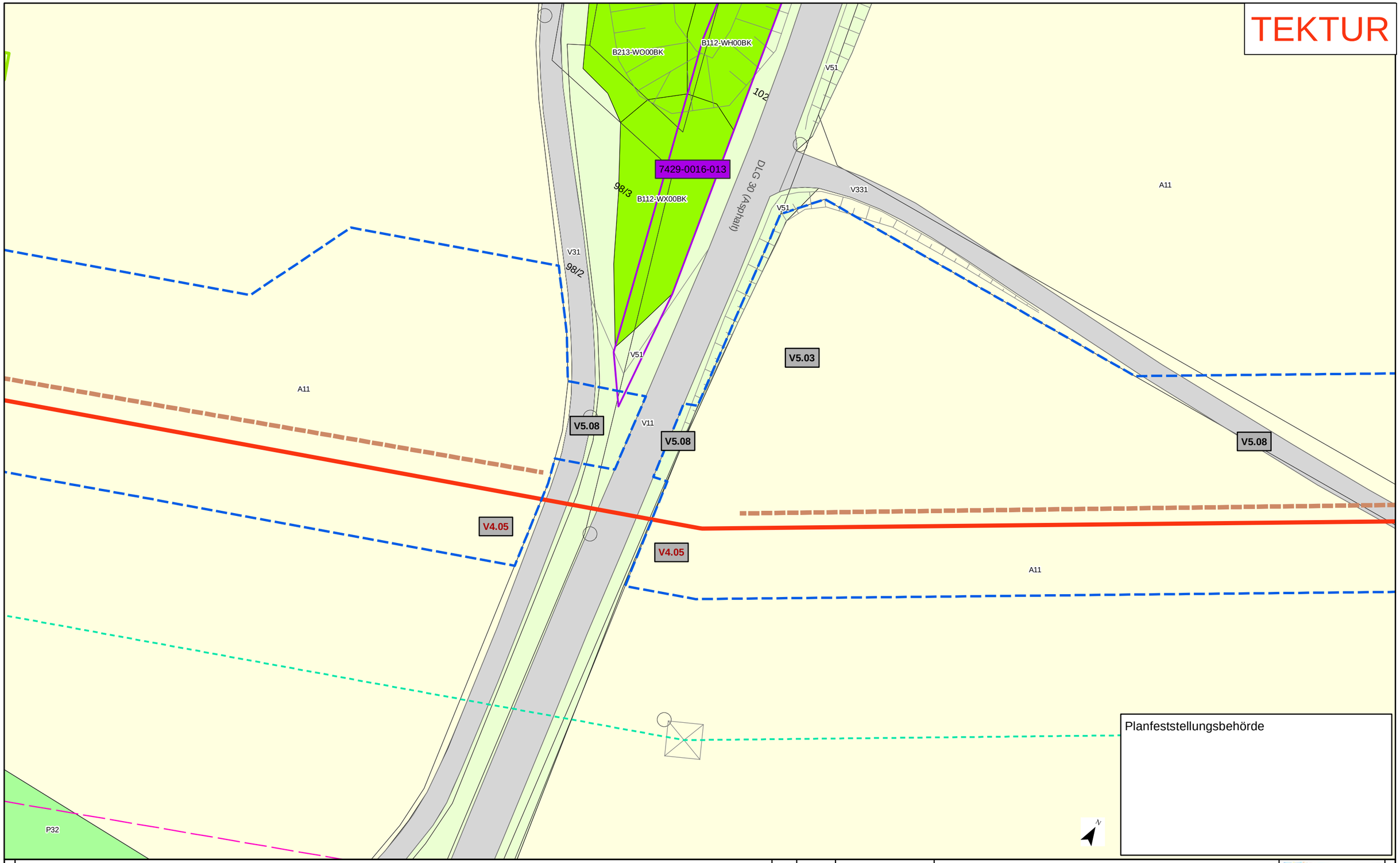

Planfeststellungsbehörde

Kurzlegende

- Antragstrasse Tektur
- Antragstrasse überholt
- Arbeitsstreifen Tektur
- Arbeitsstreifen überholt
- Rohrlagerplätze
- Stationen
- Baustraßen
- bestockungsfrei zu haltender Streifen in Gehölzbeständen, Ansaat von Gras-Krautfluren
- Gasleitungen bayernets, Bestand (nachrichtlich)
- Fremdleitungen oberirdisch, Bestand (nachrichtlich)
- 163 DFK mit Flurstücksnummern
- Gemarkungsgrenzen

HINWEIS:
weitere Erläuterungen zu Planinhalten siehe gesonderte Legendenblätter L01-L05

Rev.	Datum	Änderung
01	30.09.24	ergänzender Detailplan

Geplante Gastransportleitung AUGUSTA von Wertingen nach Kötz
Planunterlagen zum Planfeststellungsverfahren (PF-V)

Dr. Schober
im Auftrag der bayernets

Bestand, Konflikte und Maßnahmen

Leitung 5100 (WK51)
DN 700 MOP 100
Schutzstreifen 10m

Bundesland: Bayern | Regierungsbezirk: Schwaben | Landkreis: Dillingen a.d. Donau

	Datum	Name	Format	Maßstab	Revision
Erstellt	28.04.2023	Dr. Schober GmbH, HG	DIN A3	1 : 500	01
Geprüft	28.04.2023	Dr. Schober GmbH, UM	Planname		Blatt-Nr.
Freigegeben	28.04.2023	bayernets, Ambs	LBP_Detailpläne_500 Tektur		035a

© Geobasisdaten: Bayerische Vermessungsverwaltung

Anschluss-Blatt-Nr.: 036
Anschluss-Blatt-Nr.: 035

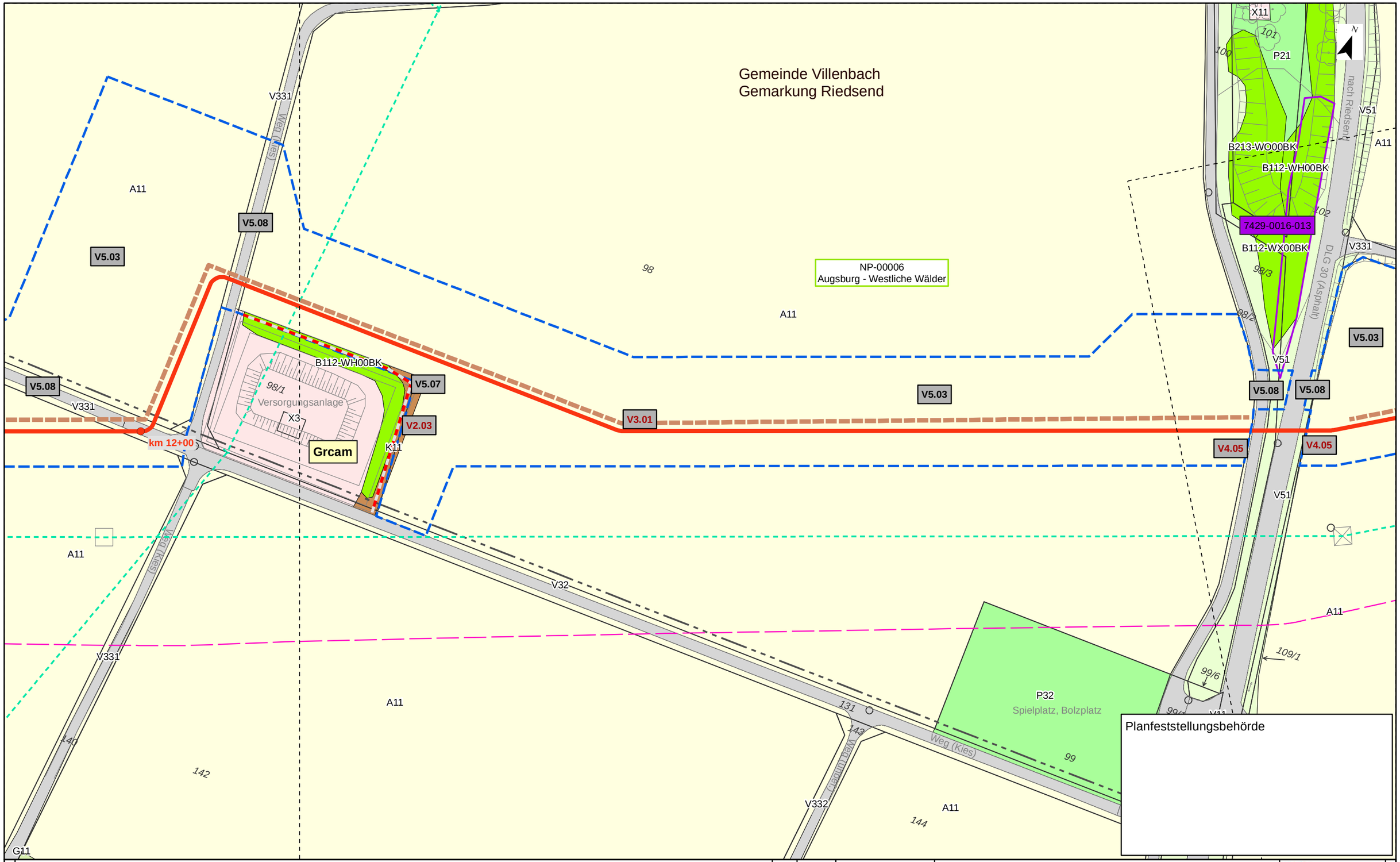

Kurzlegende

- Antragstrasse
- Arbeitsstreifen
- Rohrlagerplätze
- Stationen
- Baustraßen
- bestockungsfrei zu haltender Streifen in Gehölzbeständen, Ansaat von Gras-Krautfluren
- Gasleitungen bayernets, Bestand (nachrichtlich)
- Fremdleitungen oberirdisch, Bestand (nachrichtlich)
- 163 DFK mit Flurstücksnummern
- Gemarkungsgrenzen

HINWEIS:
weitere Erläuterungen zu Planinhalten
siehe gesonderte Legendenblätter L01-L05

Rev.	Datum	Änderung

Geplante Gastransportleitung AUGUSTA von Wertingen nach Kötz
Planunterlagen zum Planfeststellungsverfahren (PF-V)

Bestand, Konflikte und Maßnahmen

Leitung 5100 (WK51)
DN 700 MOP 100
Schutzstreifen 10m

Dr. Schober
im Auftrag der bayernets

Bundesland: Bayern | Regierungsbezirk: Schwaben | Landkreis: Dillingen a.d. Donau

	Datum	Name	Format	Maßstab	Revision
Erstellt	28.04.2023	Dr. Schober GmbH, HG	DIN A3	1 : 1.000	00
Geprüft	28.04.2023	Dr. Schober GmbH, UM	Planname		Blatt-Nr.
Freigegeben	28.04.2023	bayernets, Ambs	LBP_BK & Mass_1000		036

© Geobasisdaten: Bayerische Vermessungsverwaltung

Anschluss-Blatt-Nr.: 037

Anschluss-Blatt-Nr.: 035

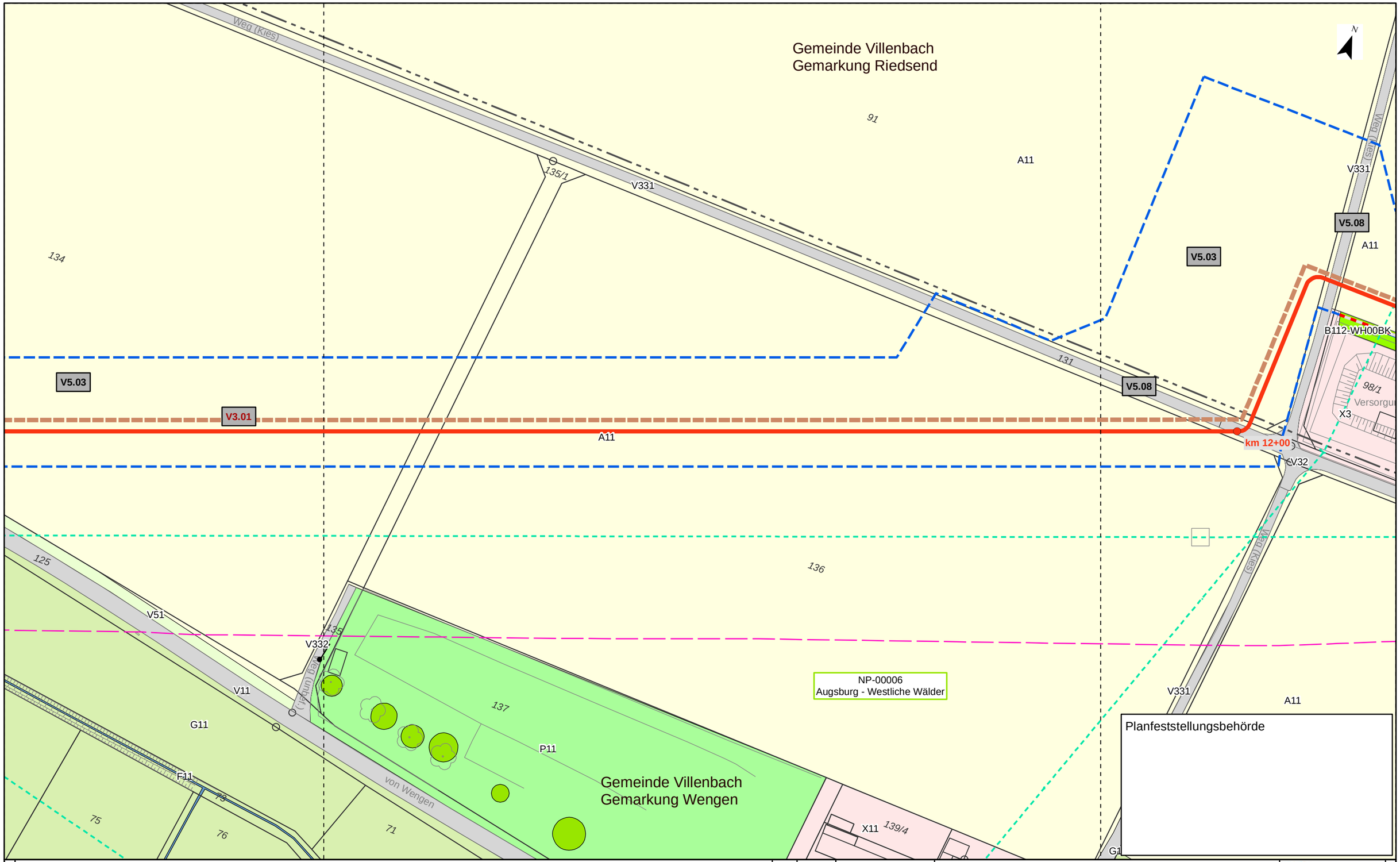

Kurzlegende

- Antragstrasse
- Arbeitsstreifen
- Rohrlagerplätze
- Stationen
- Baustraßen
- bestockungsfrei zu haltender Streifen in Gehölzbeständen, Ansaat von Gras-Krautfluren
- Gasleitungen bayernets, Bestand (nachrichtlich)
- Fremdleitungen oberirdisch, Bestand (nachrichtlich)
- 163 DFK mit Flurstücksnummern
- Gemarkungsgrenzen

HINWEIS:
weitere Erläuterungen zu Planinhalten
siehe gesonderte Legendenblätter L01-L05

Rev.	Datum	Änderung

Geplante Gastransportleitung AUGUSTA von Wertingen nach Kötz
Planunterlagen zum Planfeststellungsverfahren (PF-V)

Bestand, Konflikte und Maßnahmen

Leitung 5100 (WK51)
DN 700 MOP 100
Schutzstreifen 10m

Dr. Schober
im Auftrag der bayernets

Bundesland: Bayern	Regierungsbezirk: Schwaben	Landkreis: Dillingen a.d. Donau			
	Datum	Name	Format	Maßstab	Revision
Erstellt	28.04.2023	Dr. Schober GmbH, HG	DIN A3	1 : 1.000	00
Geprüft	28.04.2023	Dr. Schober GmbH, UM	Planname		Blatt-Nr.
Freigegeben	28.04.2023	bayernets, Ambs	LBP_BK & Mass_1000		037

© Geobasisdaten: Bayerische Vermessungsverwaltung

Anschluss-Blatt-Nr.: 038

Anschluss-Blatt-Nr.: 036

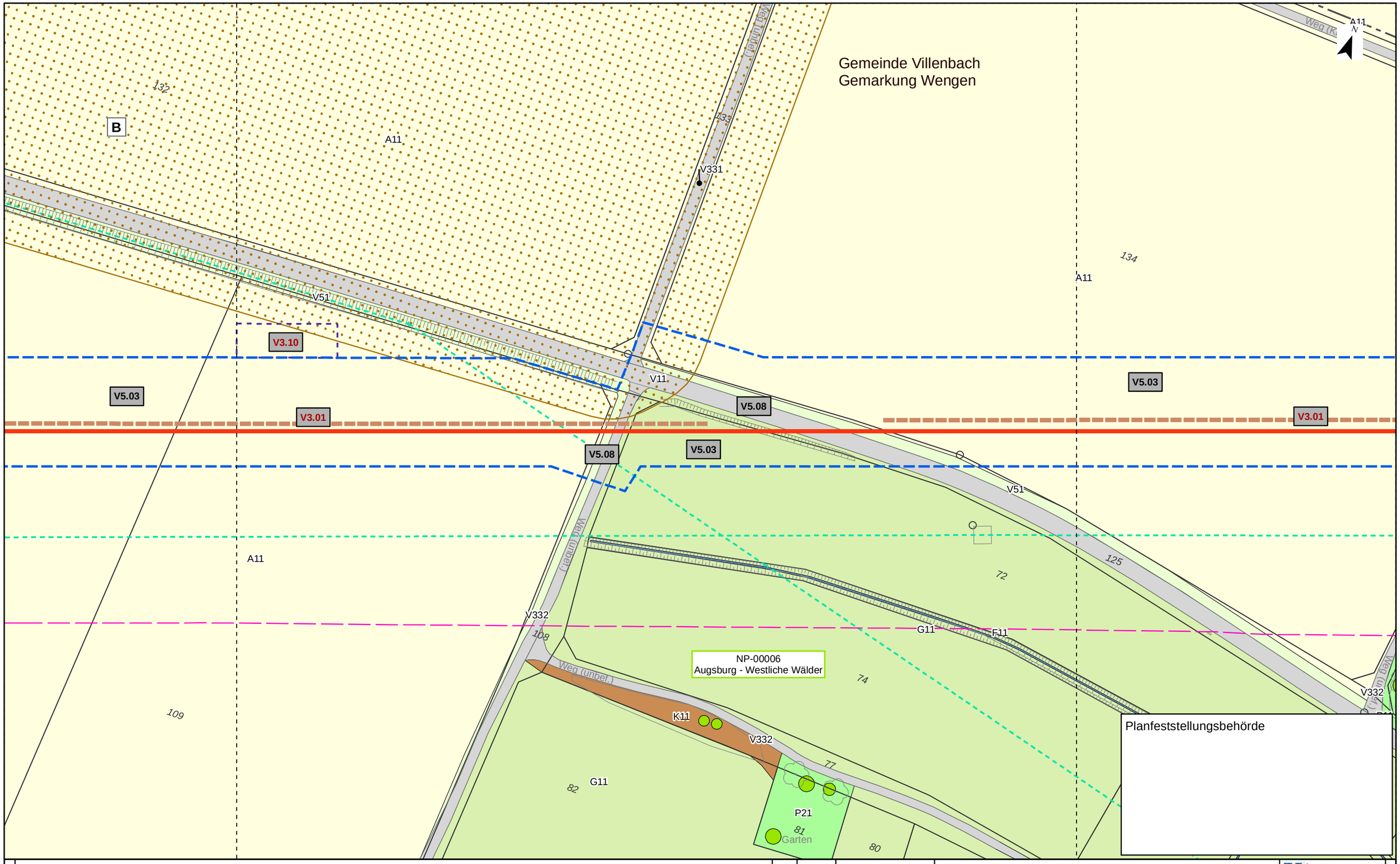

Kurzlegende

- Antragstrasse
- Arbeitsstreifen
- Rohrlagerplätze
- Stationen
- Baustraßen
- bestockungsfrei zu haltender Streifen in Gehölzbeständen, Ansaat von Gras-Krautfluren
- Gasleitungen bayernets, Bestand (nachrichtlich)
- Fremdleitungen oberirdisch, Bestand (nachrichtlich)
- 163 DFK mit Flurstücksnummern
- Gemarkungsgrenzen

HINWEIS:
weitere Erläuterungen zu Planinhalten
siehe gesonderte Legendenblätter L01-L05

Rev.	Datum	Änderung

Geplante Gastransportleitung AUGUSTA von Wertingen nach Kötz
Planunterlagen zum Planfeststellungsverfahren (PF-V)

Bestand, Konflikte und Maßnahmen

Leitung 5100 (WK51)
DN 700 MOP 100
Schutzstreifen 10m

Dr. Schober
im Auftrag der bayernets

Bundesland: Bayern	Regierungsbezirk: Schwaben	Landkreis: Dillingen a.d. Donau			
	Datum	Name	Format	Maßstab	Revision
Erstellt	28.04.2023	Dr. Schober GmbH, HG	DIN A3	1 : 1.000	00
Geprüft	28.04.2023	Dr. Schober GmbH, UM	Planname		Blatt-Nr.
Freigegeben	28.04.2023	bayernets, Ambs	LBP_BK & Mass_1000		038

© Geobasisdaten: Bayerische Vermessungsverwaltung

Anschluss-Blatt-Nr.: 039
Anschluss-Blatt-Nr.: 037

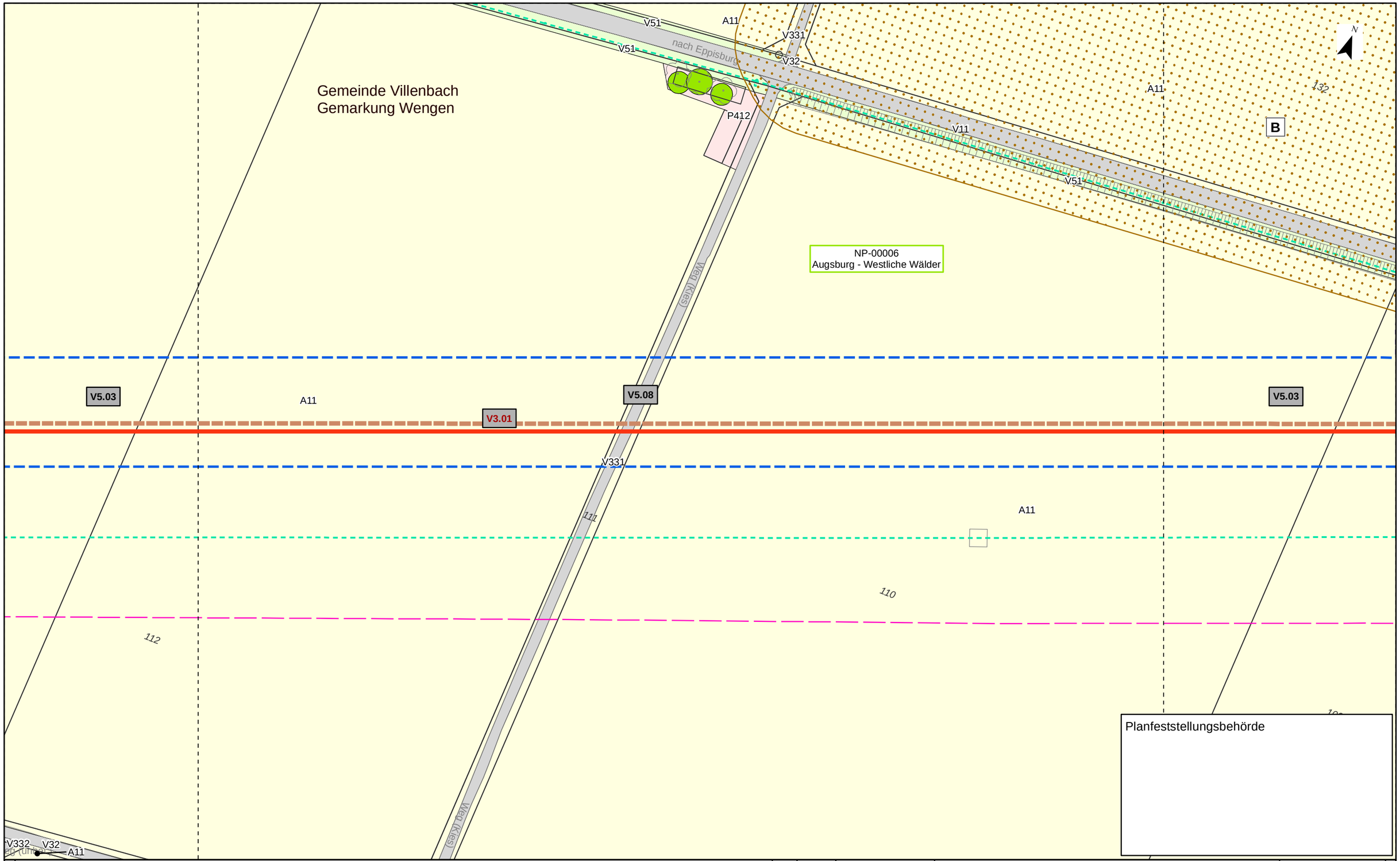

Kurzlegende

- Antragstrasse
- Arbeitsstreifen
- Rohrlagerplätze
- Stationen
- Baustraßen
- bestockungsfrei zu haltender Streifen in Gehölzbeständen, Ansaat von Gras-Krautfluren
- Gasleitungen bayernets, Bestand (nachrichtlich)
- Fremdleitungen oberirdisch, Bestand (nachrichtlich)
- 163 DFK mit Flurstücksnummern
- Gemarkungsgrenzen

HINWEIS:
weitere Erläuterungen zu Planinhalten
siehe gesonderte Legendenblätter L01-L05

Rev.	Datum	Änderung

Geplante Gastransportleitung AUGUSTA von Wertingen nach Kötz
Planunterlagen zum Planfeststellungsverfahren (PF-V)

Bestand, Konflikte und Maßnahmen

Leitung 5100 (WK51)
DN 700 MOP 100
Schutzstreifen 10m

Dr. Schober
im Auftrag der bayernets

Bundesland: Bayern	Regierungsbezirk: Schwaben	Landkreis: Dillingen a.d. Donau			
	Datum	Name	Format	Maßstab	Revision
Erstellt	28.04.2023	Dr. Schober GmbH, HG	DIN A3	1 : 1.000	00
Geprüft	28.04.2023	Dr. Schober GmbH, UM	Planname		Blatt-Nr.
Freigegeben	28.04.2023	bayernets, Ambs	LBP_BK & Mass_1000		039

© Geobasisdaten: Bayerische Vermessungsverwaltung

Anschluss-Blatt-Nr.: 040
Anschluss-Blatt-Nr.: 038

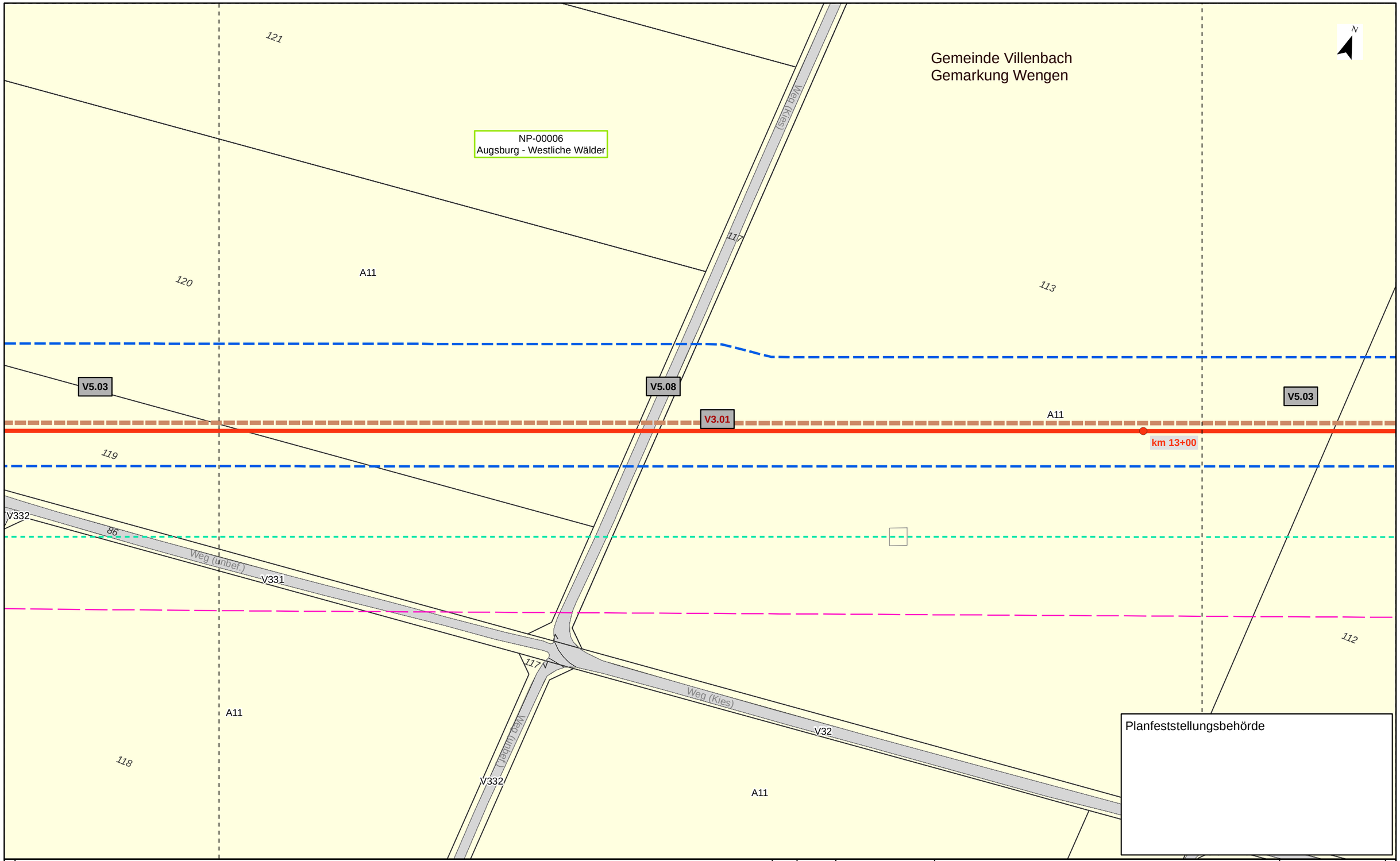

Kurzlegende

- Antragstrasse
- Arbeitsstreifen
- Rohrlagerplätze
- Stationen
- Baustraßen
- bestockungsfrei zu haltender Streifen in Gehölzbeständen, Ansaat von Gras-Krautfluren
- Gasleitungen bayernets, Bestand (nachrichtlich)
- Fremdleitungen oberirdisch, Bestand (nachrichtlich)
- 163 DFK mit Flurstücksnummern
- Gemarkungsgrenzen

HINWEIS:
weitere Erläuterungen zu Planinhalten
siehe gesonderte Legendenblätter L01-L05

Rev.	Datum	Änderung

Geplante Gastransportleitung AUGUSTA von Wertingen nach Kötz
Planunterlagen zum Planfeststellungsverfahren (PF-V)

Bestand, Konflikte und Maßnahmen

Leitung 5100 (WK51)
DN 700 MOP 100
Schutzstreifen 10m

Dr. Schober
im Auftrag der bayernets

Bundesland: Bayern	Regierungsbezirk: Schwaben	Landkreis: Dillingen a.d. Donau			
	Datum	Name	Format	Maßstab	Revision
Erstellt	28.04.2023	Dr. Schober GmbH, HG	DIN A3	1 : 1.000	00
Geprüft	28.04.2023	Dr. Schober GmbH, UM	Planname		Blatt-Nr.
Freigegeben	28.04.2023	bayernets, Ambs	LBP_BK & Mass_1000		040

© Geobasisdaten: Bayerische Vermessungsverwaltung

Anschluss-Blatt-Nr.: 041
Anschluss-Blatt-Nr.: 039

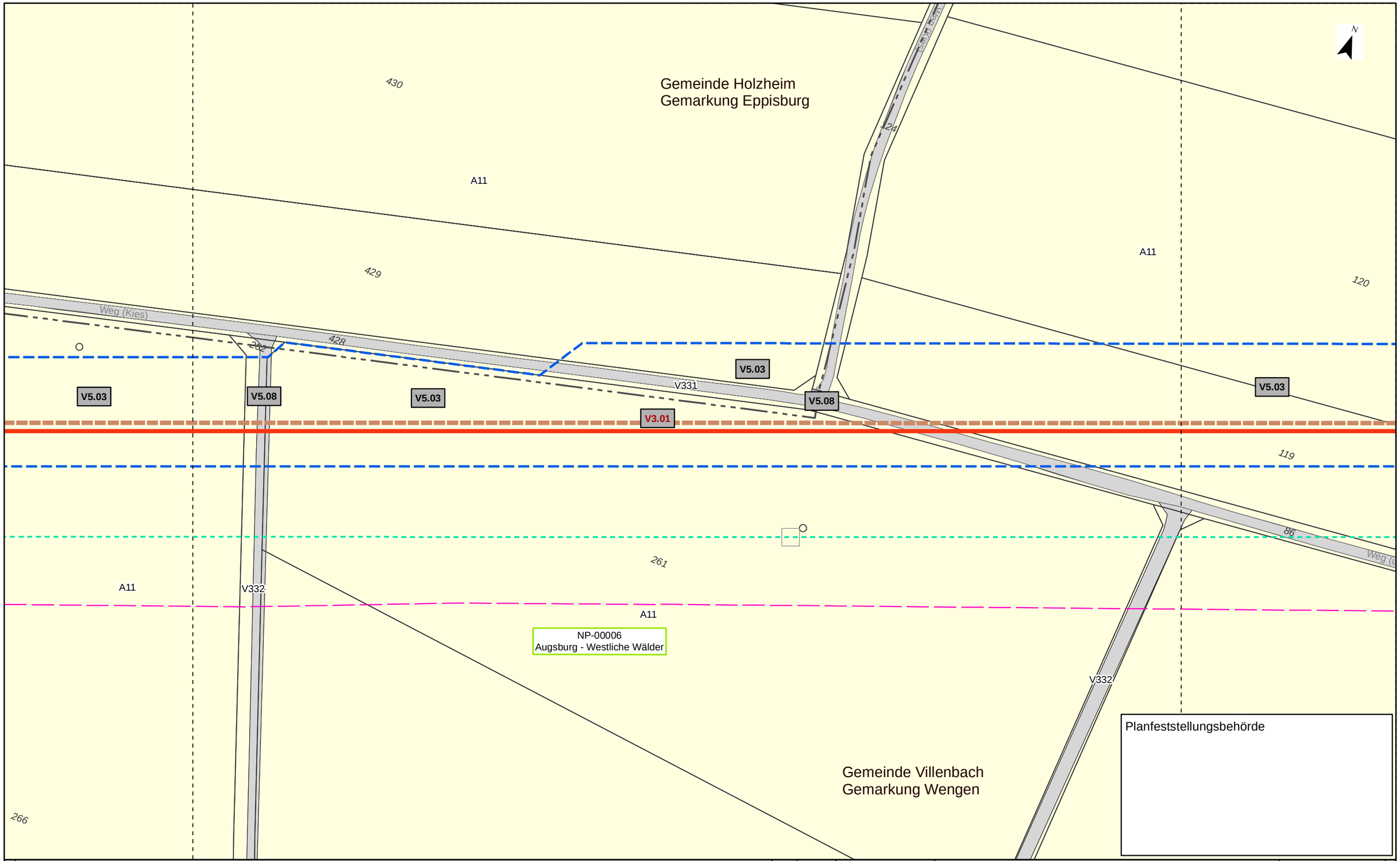

Planfeststellungsbehörde

Kurzlegende

- Antragstrasse
- Arbeitsstreifen
- Rohrlagerplätze
- Stationen
- Baustraßen
- bestockungsfrei zu haltender Streifen in Gehölzbeständen, Ansaat von Gras-Krautfluren
- Gasleitungen bayernets, Bestand (nachrichtlich)
- Fremdleitungen oberirdisch, Bestand (nachrichtlich)
- 163 DFK mit Flurstücksnummern
- Gemarkungsgrenzen

HINWEIS:
weitere Erläuterungen zu Planinhalten
siehe gesonderte Legendenblätter L01-L05

Rev.	Datum	Änderung

Geplante Gastransportleitung AUGUSTA von Wertingen nach Kötz
Planunterlagen zum Planfeststellungsverfahren (PF-V)

Bestand, Konflikte und Maßnahmen

Leitung 5100 (WK51)
DN 700 MOP 100
Schutzstreifen 10m

Dr. Schober
im Auftrag der bayernets

Bundesland: Bayern | Regierungsbezirk: Schwaben | Landkreis: Dillingen a.d. Donau

	Datum	Name	Format	Maßstab	Revision
Erstellt	28.04.2023	Dr. Schober GmbH, HG	DIN A3	1 : 1.000	00
Geprüft	28.04.2023	Dr. Schober GmbH, UM	Planname		Blatt-Nr.
Freigegeben	28.04.2023	bayernets, Ambs	LBP_BK & Mass_1000		041

© Geobasisdaten: Bayerische Vermessungsverwaltung

Anschluss-Blatt-Nr.: 042

Anschluss-Blatt-Nr.: 040

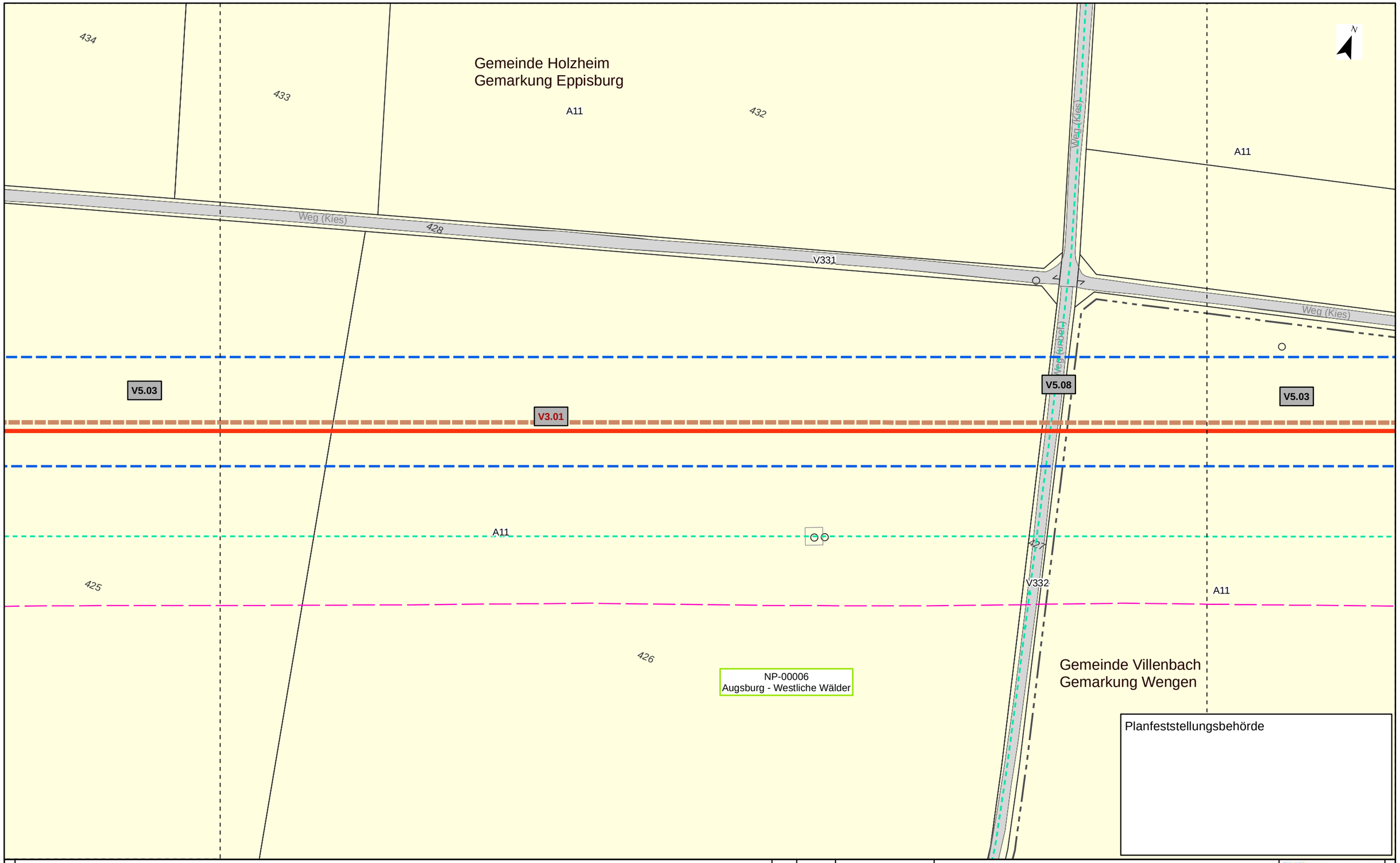

Planfeststellungsbehörde

Kurzlegende

- Antragstrasse
- Arbeitsstreifen
- Rohrlagerplätze
- Stationen
- Baustraßen
- bestockungsfrei zu haltender Streifen in Gehölzbeständen, Ansaat von Gras-Krautfluren
- Gasleitungen bayernets, Bestand (nachrichtlich)
- Fremdleitungen oberirdisch, Bestand (nachrichtlich)
- 163 DFK mit Flurstücksnummern
- Gemarkungsgrenzen

HINWEIS:
weitere Erläuterungen zu Planinhalten
siehe gesonderte Legendenblätter L01-L05

Rev.	Datum	Änderung

Geplante Gastransportleitung AUGUSTA von Wertingen nach Kötz
Planunterlagen zum Planfeststellungsverfahren (PF-V)

Bestand, Konflikte und Maßnahmen

Leitung 5100 (WK51)
DN 700 MOP 100
Schutzstreifen 10m

Dr. Schober
im Auftrag der bayernets

Bundesland: Bayern	Regierungsbezirk: Schwaben	Landkreis: Dillingen a.d. Donau			
	Datum	Name	Format	Maßstab	Revision
Erstellt	28.04.2023	Dr. Schober GmbH, HG	DIN A3	1 : 1.000	00
Geprüft	28.04.2023	Dr. Schober GmbH, UM	Planname		Blatt-Nr.
Freigegeben	28.04.2023	bayernets, Ambs	LBP_BK & Mass_1000		042

© Geobasisdaten: Bayerische Vermessungsverwaltung

Anschluss-Blatt-Nr.: 043

Anschluss-Blatt-Nr.: 041

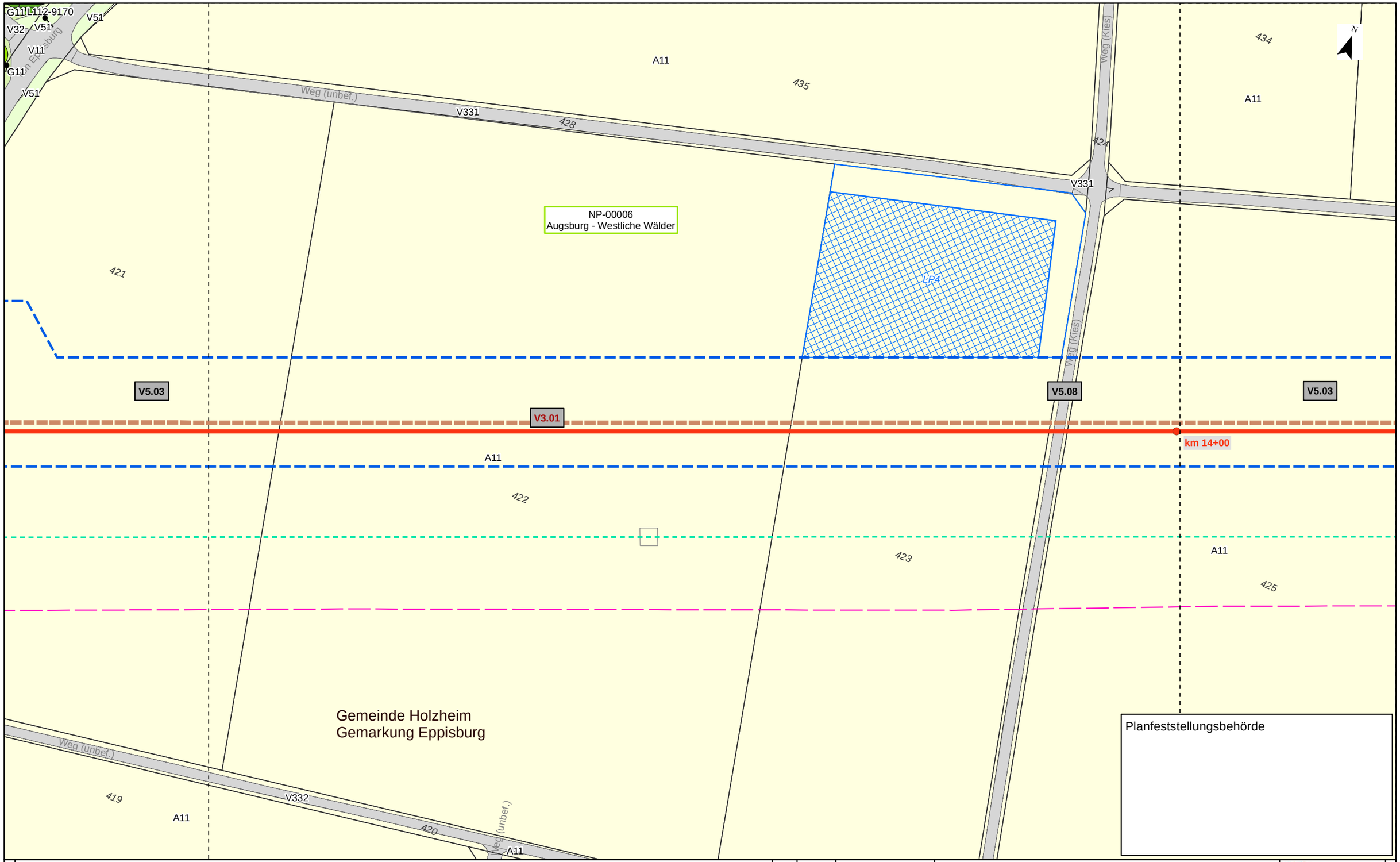

Kurzlegende

- Antragstrasse
- Arbeitsstreifen
- Rohrlagerplätze
- Stationen
- Baustraßen
- bestockungsfrei zu haltender Streifen in Gehölzbeständen, Ansaat von Gras-Krautfluren
- Gasleitungen bayernets, Bestand (nachrichtlich)
- Fremdleitungen oberirdisch, Bestand (nachrichtlich)
- 163 DFK mit Flurstücksnummern
- Gemarkungsgrenzen

HINWEIS:
weitere Erläuterungen zu Planinhalten
siehe gesonderte Legendenblätter L01-L05

Rev.	Datum	Änderung

Geplante Gastransportleitung AUGUSTA von Wertingen nach Kötz
Planunterlagen zum Planfeststellungsverfahren (PF-V)

Bestand, Konflikte und Maßnahmen

Leitung 5100 (WK51)
DN 700 MOP 100
Schutzstreifen 10m

Dr. Schober
im Auftrag der bayernets

Bundesland: Bayern	Regierungsbezirk: Schwaben	Landkreis: Dillingen a.d. Donau			
	Datum	Name	Format	Maßstab	Revision
Erstellt	28.04.2023	Dr. Schober GmbH, HG	DIN A3	1 : 1.000	00
Geprüft	28.04.2023	Dr. Schober GmbH, UM	Planname		Blatt-Nr.
Freigegeben	28.04.2023	bayernets, Ambs	LBP_BK & Mass_1000		043

© Geobasisdaten: Bayerische Vermessungsverwaltung

Anschluss-Blatt-Nr.: 044

Anschluss-Blatt-Nr.: 042

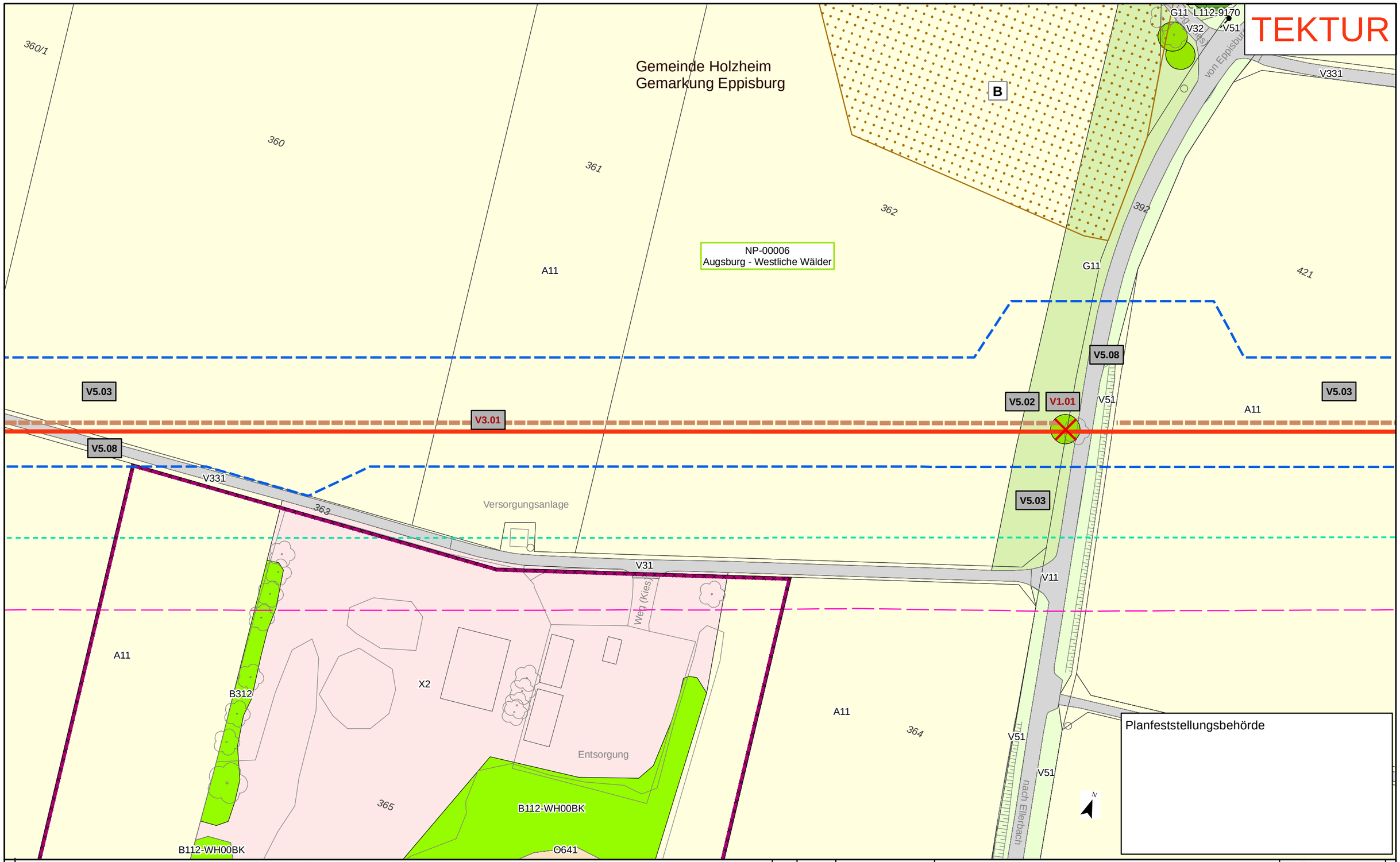

Kurzlegende

- Antragstrasse Tektur
- Antragstrasse überholt
- Arbeitsstreifen (AS) Tektur
- Arbeitsstreifen (AS) überholt
- Rohrlagerplätze
- Stationen
- Baustraßen
- bestockungsfrei zu haltender Streifen in Gehölzbeständen, Ansaat von Gras-Krautfluren
- Gasleitungen bayernets, Bestand (nachrichtlich)
- Fremdleitungen oberirdisch, Bestand (nachrichtlich)
- 163 DFK mit Flurstücksnummern
- Gemarkungsgrenzen

HINWEIS:
weitere Erläuterungen zu Planinhalten siehe gesonderte Legendenblätter L01-L05

Rev.	Datum	Änderung
01	30.09.24	Ergänzung V-Maßn.

Geplante Gastransportleitung AUGUSTA von Wertingen nach Kötz
Planunterlagen zum Planfeststellungsverfahren (PF-V)

Bestand, Konflikte und Maßnahmen

Leitung 5100 (WK51)
DN 700 MOP 100
Schutzstreifen 10m

Dr. Schober
im Auftrag der bayernets

Bundesland: Bayern	Regierungsbezirk: Schwaben	Landkreis: Dillingen a.d. Donau			
	Datum	Name	Format	Maßstab	Revision
Erstellt	28.04.2023	Dr. Schober GmbH, HG	DIN A3	1 : 1.000	01
Geprüft	28.04.2023	Dr. Schober GmbH, UM	Planname		Blatt-Nr.
Freigegeben	28.04.2023	bayernets, Ambs	LBP_BK & Mass_1000 Tektur		044

© Geobasisdaten: Bayerische Vermessungsverwaltung

Anschluss-Blatt-Nr.: 045
Anschluss-Blatt-Nr.: 043

20002-06-240930-WK51-U11.2-LBP-PF-Rev01_Pläne_Tektur.mxd

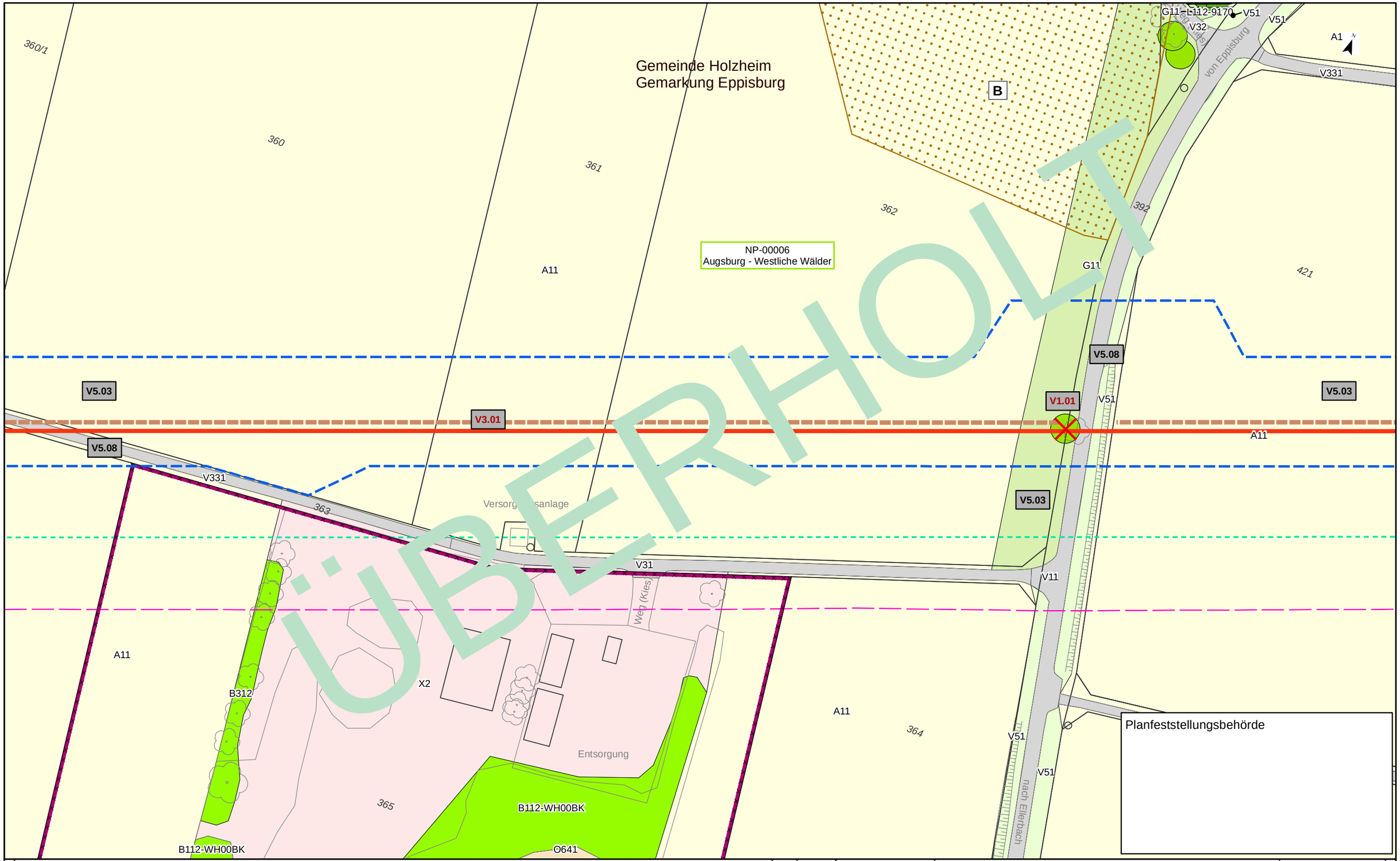

Kurzlegende

- Antragstrasse
- Arbeitsstreifen
- Rohrlagerplätze
- Stationen
- Baustraßen
- bestockungsfrei zu haltender Streifen in Gehölzbeständen, Ansaat von Gras-Krautfluren
- Gasleitungen bayernets, Bestand (nachrichtlich)
- Fremdleitungen oberirdisch, Bestand (nachrichtlich)
- 163 DFK mit Flurstücksnummern
- Gemarkungsgrenzen

HINWEIS:
weitere Erläuterungen zu Planinhalten
siehe gesonderte Legendenblätter L01-L05

Rev.	Datum	Änderung

Geplante Gastransportleitung AUGUSTA von Wertingen nach Kötz
Planunterlagen zum Planfeststellungsverfahren (PF-V)

Bestand, Konflikte und Maßnahmen

Leitung 5100 (WK51)
DN 700 MOP 100
Schutzstreifen 10m

Dr. Schober
im Auftrag der bayernets

Bundesland: Bayern	Regierungsbezirk: Schwaben	Landkreis: Dillingen a.d. Donau			
	Datum	Name	Format	Maßstab	Revision
Erstellt	28.04.2023	Dr. Schober GmbH, HG	DIN A3	1 : 1.000	00
Geprüft	28.04.2023	Dr. Schober GmbH, UM	Planname		Blatt-Nr.
Freigegeben	28.04.2023	bayernets, Ambs	LBP_BK & Mass_1000 überholt		044

© Geobasisdaten: Bayerische Vermessungsverwaltung

Anschluss-Blatt-Nr.: 045

Anschluss-Blatt-Nr.: 043

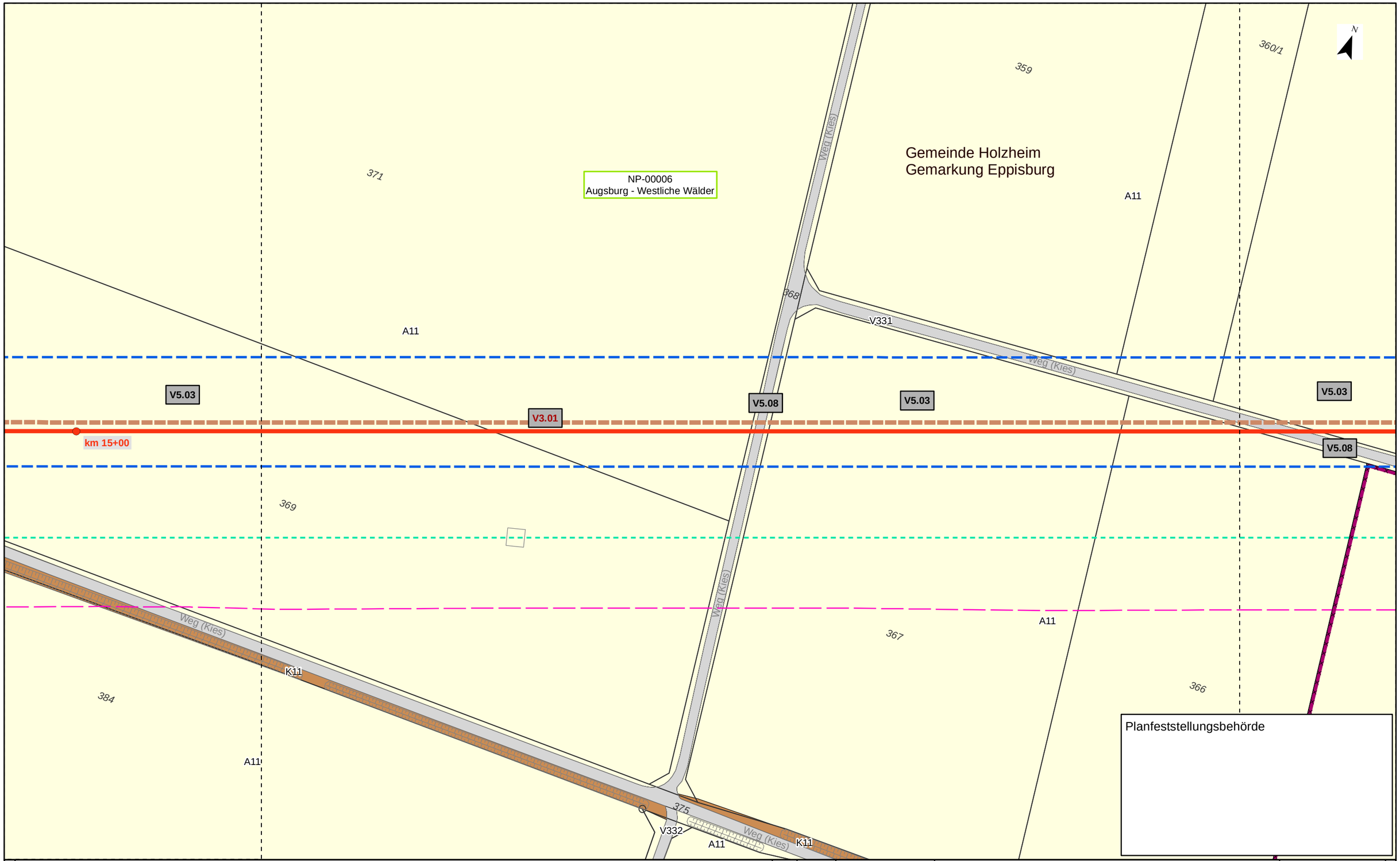

Kurzlegende

- Antragstrasse
- Arbeitsstreifen
- Rohrlagerplätze
- Stationen
- Baustraßen
- bestockungsfrei zu haltender Streifen in Gehölzbeständen, Ansaat von Gras-Krautfluren
- Gasleitungen bayernets, Bestand (nachrichtlich)
- Fremdleitungen oberirdisch, Bestand (nachrichtlich)
- 163 DFK mit Flurstücksnummern
- Gemarkungsgrenzen

HINWEIS:
weitere Erläuterungen zu Planinhalten
siehe gesonderte Legendenblätter L01-L05

Rev.	Datum	Änderung

Geplante Gastransportleitung AUGUSTA von Wertingen nach Kötz
Planunterlagen zum Planfeststellungsverfahren (PF-V)

Bestand, Konflikte und Maßnahmen

Leitung 5100 (WK51)
DN 700 MOP 100
Schutzstreifen 10m

Dr. Schober
im Auftrag der bayernets

Bundesland: Bayern	Regierungsbezirk: Schwaben	Landkreis: Dillingen a.d. Donau			
	Datum	Name	Format	Maßstab	Revision
Erstellt	28.04.2023	Dr. Schober GmbH, HG	DIN A3	1 : 1.000	00
Geprüft	28.04.2023	Dr. Schober GmbH, UM	Planname		Blatt-Nr.
Freigegeben	28.04.2023	bayernets, Ambs	LBP_BK & Mass_1000		045

© Geobasisdaten: Bayerische Vermessungsverwaltung

Anschluss-Blatt-Nr.: 046
Anschluss-Blatt-Nr.: 044

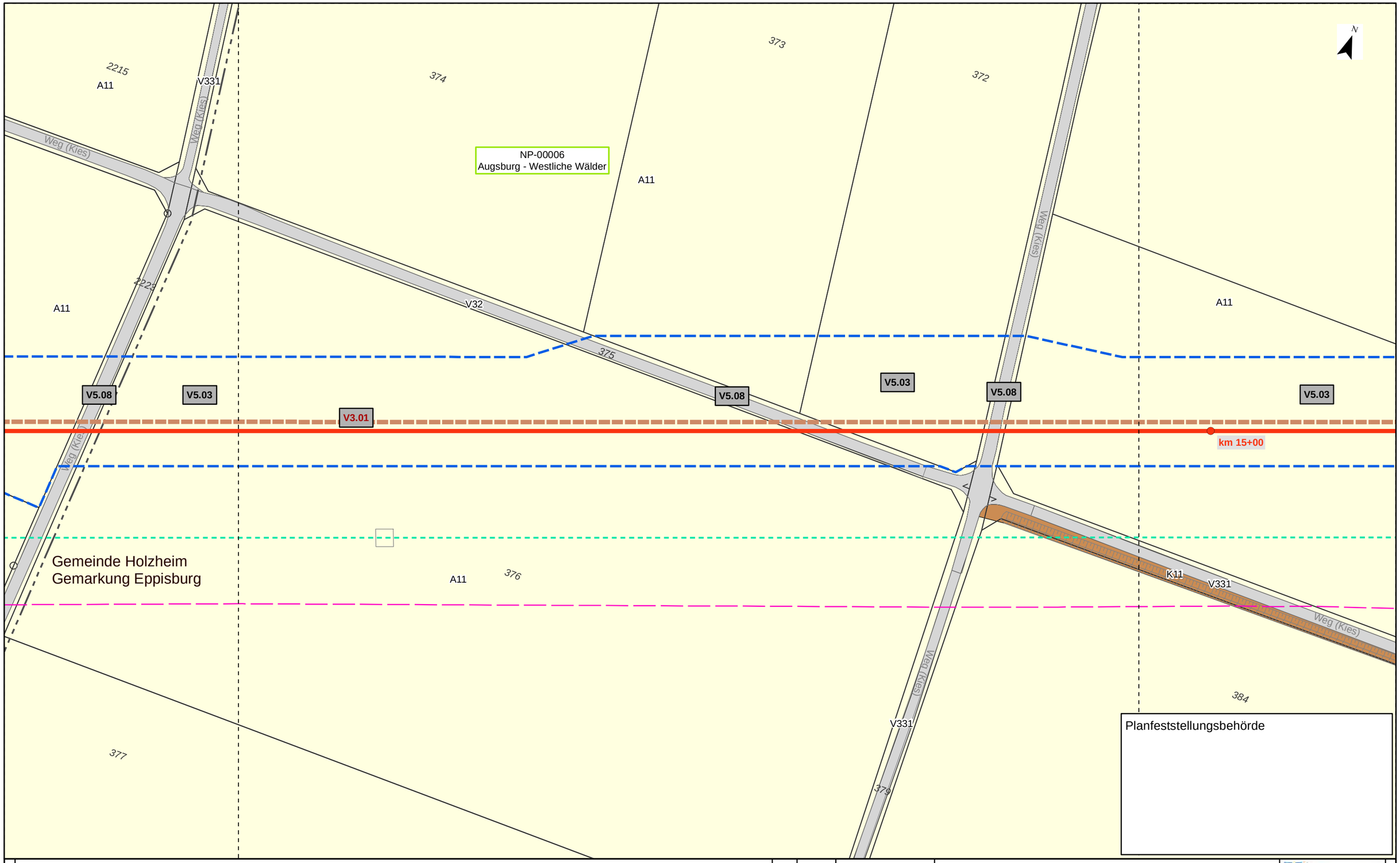

Kurzlegende

- Antragstrasse
- Arbeitsstreifen
- Rohrlagerplätze
- Stationen
- Baustraßen
- bestockungsfrei zu haltender Streifen in Gehölzbeständen, Ansaat von Gras-Krautfluren
- Gasleitungen bayernets, Bestand (nachrichtlich)
- Fremdleitungen oberirdisch, Bestand (nachrichtlich)
- 163 DFK mit Flurstücksnummern
- Gemarkungsgrenzen

HINWEIS:
weitere Erläuterungen zu Planinhalten
siehe gesonderte Legendenblätter L01-L05

Rev.	Datum	Änderung

Geplante Gastransportleitung AUGUSTA von Wertingen nach Kötz
Planunterlagen zum Planfeststellungsverfahren (PF-V)

Bestand, Konflikte und Maßnahmen

Leitung 5100 (WK51)
DN 700 MOP 100
Schutzstreifen 10m

Dr. Schober
im Auftrag der bayernets

Bundesland: Bayern	Regierungsbezirk: Schwaben	Landkreis: Dillingen a.d. Donau			
	Datum	Name	Format	Maßstab	Revision
Erstellt	28.04.2023	Dr. Schober GmbH, HG	DIN A3	1 : 1.000	00
Geprüft	28.04.2023	Dr. Schober GmbH, UM	Planname		Blatt-Nr.
Freigegeben	28.04.2023	bayernets, Ambs	LBP_BK & Mass_1000		046

© Geobasisdaten: Bayerische Vermessungsverwaltung

Anschluss-Blatt-Nr.: 047

Anschluss-Blatt-Nr.: 045

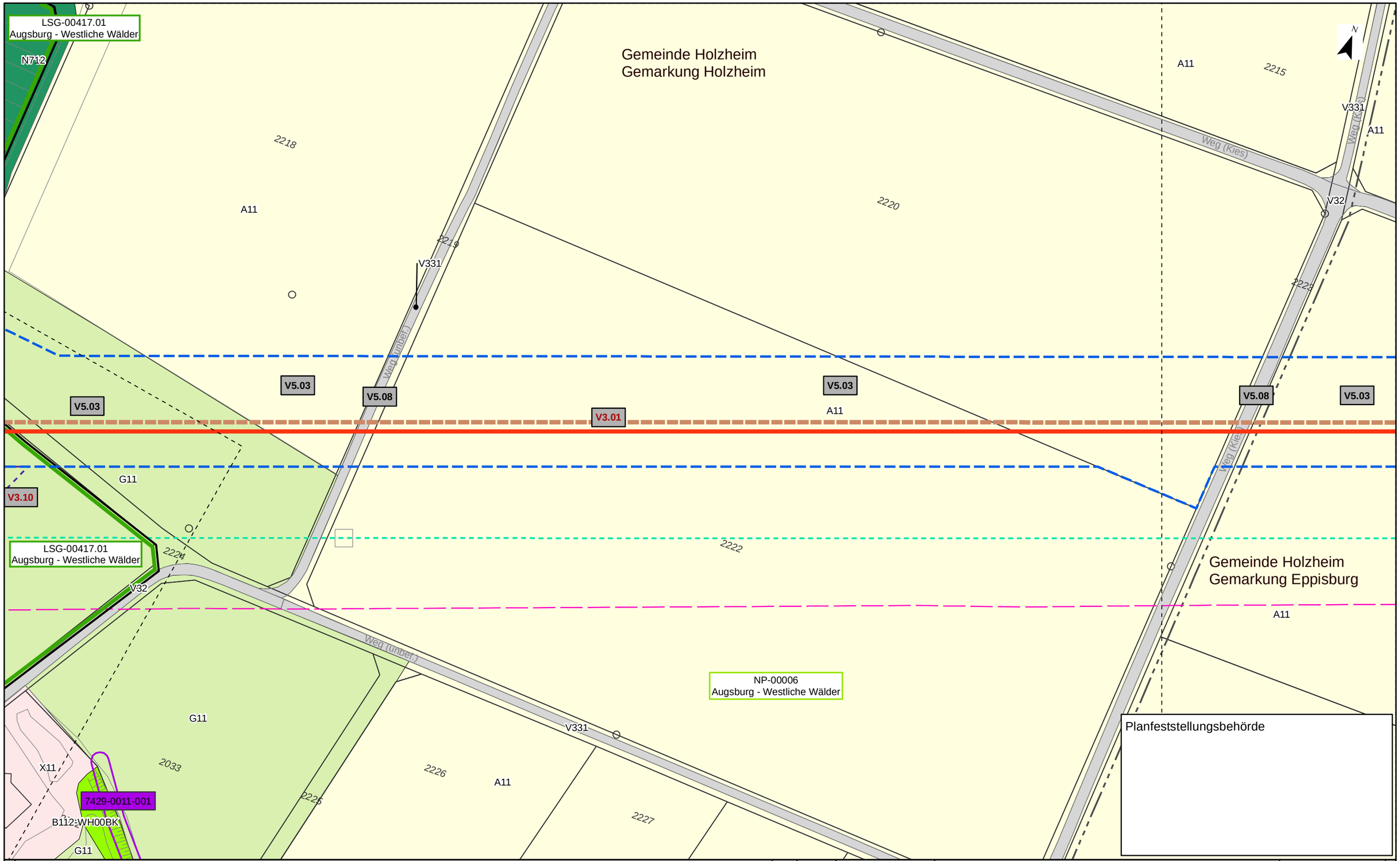

Kurzlegende

- Antragstrasse
- Arbeitsstreifen
- Rohrlagerplätze
- Stationen
- Baustraßen
- bestockungsfrei zu haltender Streifen in Gehölzbeständen, Ansaat von Gras-Krautfluren
- Gasleitungen bayernets, Bestand (nachrichtlich)
- Fremdleitungen oberirdisch, Bestand (nachrichtlich)
- 163 DFK mit Flurstücksnummern
- Gemarkungsgrenzen

HINWEIS:
weitere Erläuterungen zu Planinhalten siehe gesonderte Legendenblätter L01-L05

Rev.	Datum	Änderung

Geplante Gastransportleitung AUGUSTA von Wertingen nach Kötz
Planunterlagen zum Planfeststellungsverfahren (PF-V)

Bestand, Konflikte und Maßnahmen

Leitung 5100 (WK51)
DN 700 MOP 100
Schutzstreifen 10m

Dr. Schober
im Auftrag der bayernets

Bundesland: Bayern	Regierungsbezirk: Schwaben	Landkreis: Dillingen a.d. Donau			
	Datum	Name	Format	Maßstab	Revision
Erstellt	28.04.2023	Dr. Schober GmbH, HG	DIN A3	1 : 1.000	00
Geprüft	28.04.2023	Dr. Schober GmbH, UM	Planname		Blatt-Nr.
Freigegeben	28.04.2023	bayernets, Ambs	LBP_BK & Mass_1000		047

© Geobasisdaten: Bayerische Vermessungsverwaltung

Anschluss-Blatt-Nr.: 048

Anschluss-Blatt-Nr.: 046

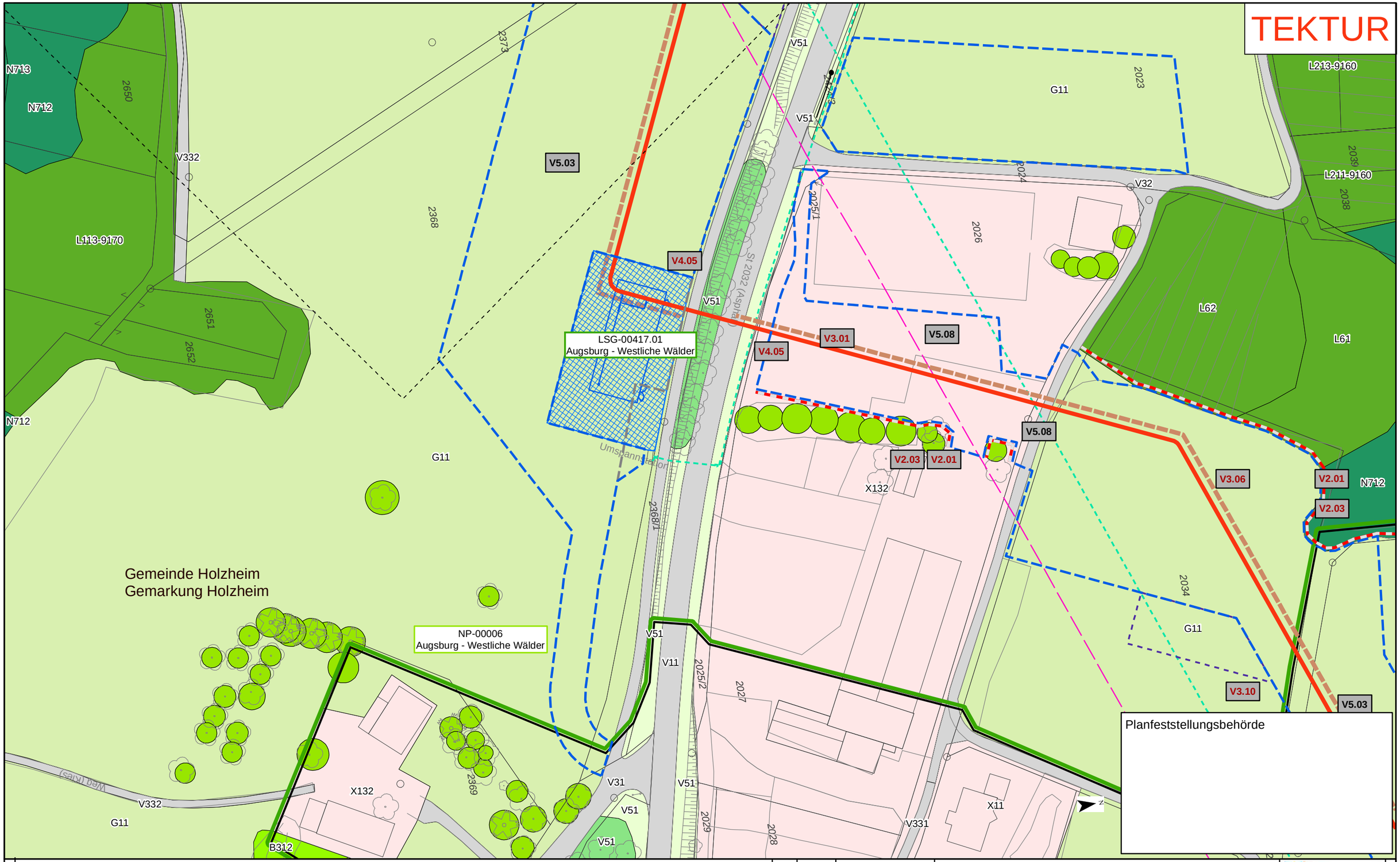

Kurzlegende

- Antragstrasse Tektur
- Antragstrasse überholt
- Arbeitsstreifen (AS) Tektur
- Arbeitsstreifen (AS) überholt
- Rohrlagerplätze
- Stationen
- Baustraßen
- bestockungsfrei zu haltender Streifen in Gehölzbeständen, Ansaat von Gras-Krautfluren
- Gasleitungen bayernets, Bestand (nachrichtlich)
- Fremdleitungen oberirdisch, Bestand (nachrichtlich)
- 163 DFK mit Flurstücksnummern
- Gemarkungsgrenzen

HINWEIS:
weitere Erläuterungen zu Planinhalten siehe gesonderte Legendenblätter L01-L05

Rev.	Datum	Änderung
01	30.09.24	Änderung AS

Geplante Gastransportleitung AUGUSTA von Wertingen nach Kötz
Planunterlagen zum Planfeststellungsverfahren (PF-V)

Dr. Schober
im Auftrag der bayernets

Bestand, Konflikte und Maßnahmen

Leitung 5100 (WK51)
DN 700 MOP 100
Schutzstreifen 10m

Bundesland: Bayern	Regierungsbezirk: Schwaben	Landkreis: Dillingen a.d. Donau			
	Datum	Name	Format	Maßstab	Revision
Erstellt	28.04.2023	Dr. Schober GmbH, HG	DIN A3	1 : 1.000	01
Geprüft	28.04.2023	Dr. Schober GmbH, UM	Planname		Blatt-Nr.
Freigegeben	28.04.2023	bayernets, Ambs	LBP_BK & Mass_1000 Tektur		048

© Geobasisdaten: Bayerische Vermessungsverwaltung

Anschluss-Blatt-Nr.: 049

Anschluss-Blatt-Nr.: 047

Planfeststellungsbehörde

Kurzlegende

- Antragstrasse
- Arbeitsstreifen
- Rohrlagerplätze
- Stationen
- Baustraßen
- bestockungsfrei zu haltender Streifen in Gehölzbeständen, Ansaat von Gras-Krautfluren
- Gasleitungen bayernets, Bestand (nachrichtlich)
- Fremdleitungen oberirdisch, Bestand (nachrichtlich)
- 163 DFK mit Flurstücksnummern
- Gemarkungsgrenzen

HINWEIS:
weitere Erläuterungen zu Planinhalten
siehe gesonderte Legendenblätter L01-L05

Rev.	Datum	Änderung

Geplante Gastransportleitung AUGUSTA von Wertingen nach Kötz
Planunterlagen zum Planfeststellungsverfahren (PF-V)

Bestand, Konflikte und Maßnahmen

Leitung 5100 (WK51)
DN 700 MOP 100
Schutzstreifen 10m

Dr. Schober
im Auftrag der bayernetz

Bundesland: Bayern	Regierungsbezirk: Schwaben	Landkreis: Dillingen a.d. Donau			
	Datum	Name	Format	Maßstab	Revision
Erstellt	28.04.2023	Dr. Schober GmbH, HG	DIN A3	1 : 1.000	00
Geprüft	28.04.2023	Dr. Schober GmbH, UM	Planname		Blatt-Nr.
Freigegeben	28.04.2023	bayernets, Ambs	LBP_BK & Mass_1000 überholt		048

© Geobasisdaten: Bayerische Vermessungsverwaltung

Anschluss-Blatt-Nr.: 049

Anschluss-Blatt-Nr.: 047

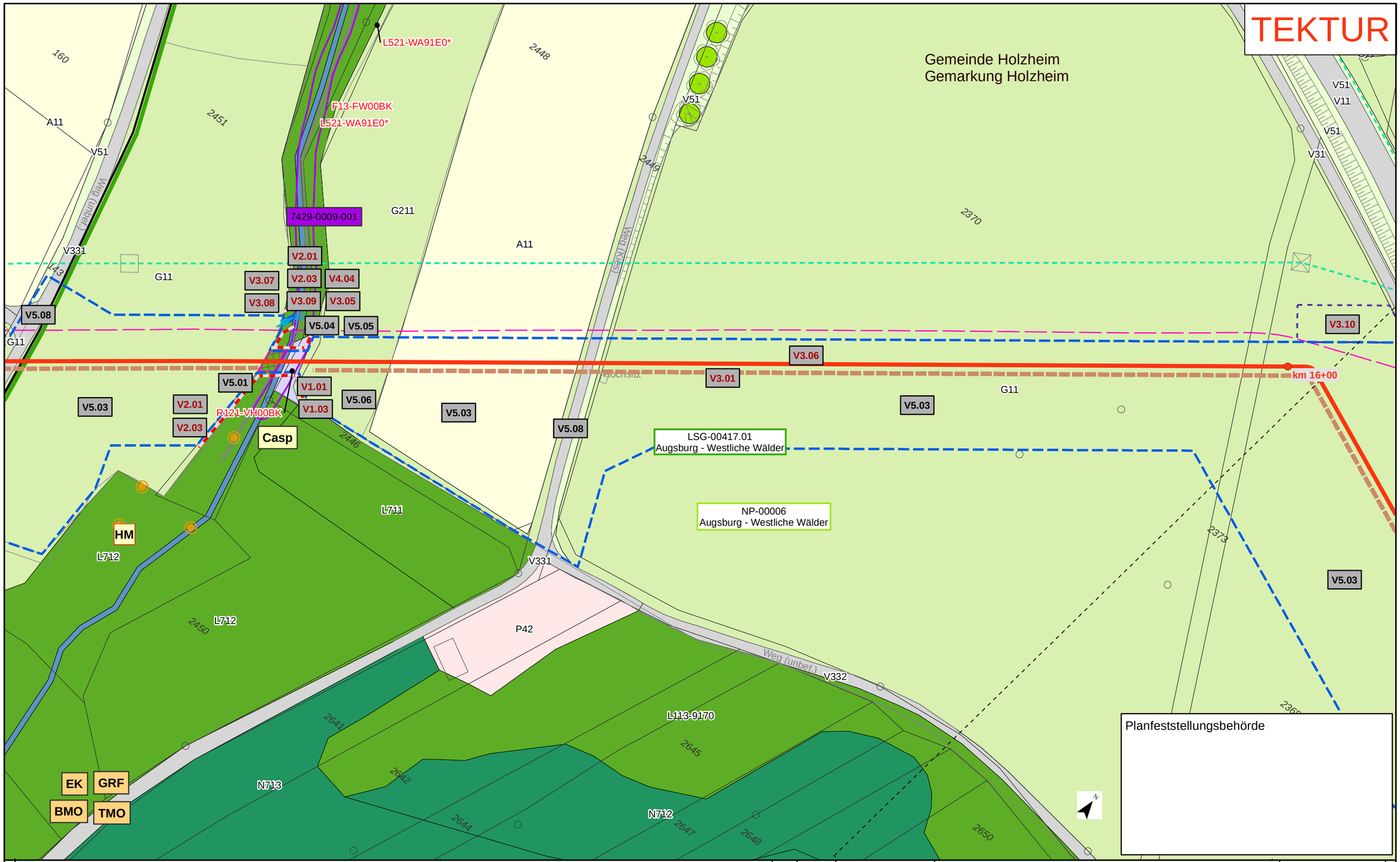

Kurzlegende

- Antragstrasse Tektur
- Antragstrasse überholt
- Arbeitsstreifen (AS) Tektur
- Arbeitsstreifen (AS) überholt
- Rohrlagerplätze
- Stationen
- Baustraßen
- bestockungsfrei zu haltender Streifen in Gehölzbeständen, Ansaat von Gras-Krautfluren
- Gasleitungen bayernets, Bestand (nachrichtlich)
- Fremdleitungen oberirdisch, Bestand (nachrichtlich)
- 163 DFK mit Flurstücksnummern
- Gemarkungsgrenzen

HINWEIS:
weitere Erläuterungen zu Planinhalten siehe gesonderte Legendenblätter L01-L05

Rev.	Datum	Änderung
01	30.09.24	Ergänzung V-Maßn.

Geplante Gastransportleitung AUGUSTA von Wertingen nach Kötz
Planunterlagen zum Planfeststellungsverfahren (PF-V)

Bestand, Konflikte und Maßnahmen

Leitung 5100 (WK51)
DN 700 MOP 100
Schutzstreifen 10m

Dr. Schober
im Auftrag der bayernets

Bundesland: Bayern | Regierungsbezirk: Schwaben | Landkreis: Dillingen a.d. Donau

	Datum	Name	Format	Maßstab	Revision
Erstellt	28.04.2023	Dr. Schober GmbH, HG	DIN A3	1 : 1.000	01
Geprüft	28.04.2023	Dr. Schober GmbH, UM	Planname		Blatt-Nr.
Freigegeben	28.04.2023	bayernets, Ambs	LBP_BK & Mass_1000 Tektur		049

© Geobasisdaten: Bayerische Vermessungsverwaltung

Anschluss-Blatt-Nr.: 050
Anschluss-Blatt-Nr.: 048

20002-06-240930-WK51-U11.2-LBP-PF-Rev01_Pläne_Tektur.mxd

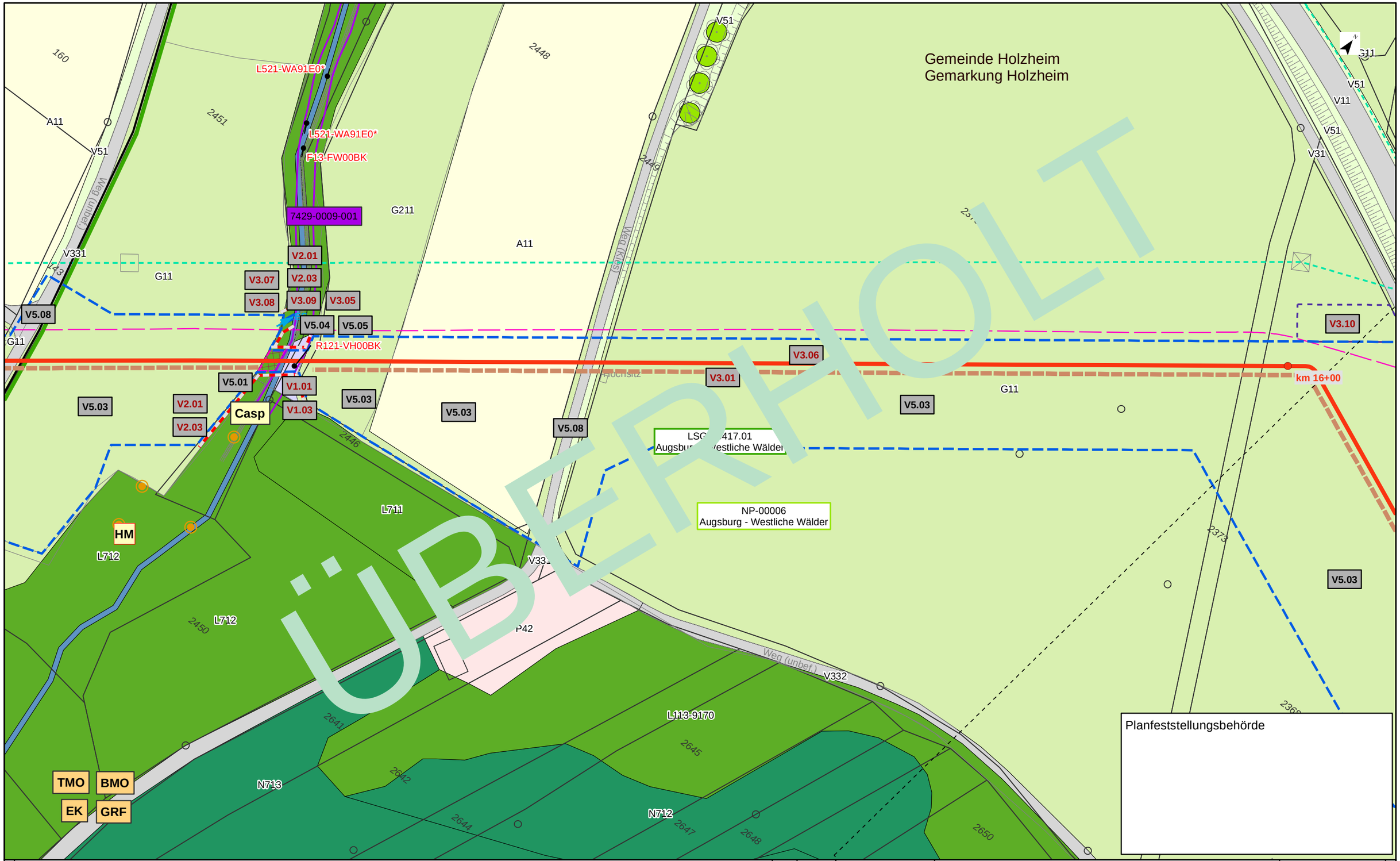

Kurzlegende

- Antragstrasse
- Arbeitsstreifen
- Rohrlagerplätze
- Stationen
- Baustraßen
- bestockungsfrei zu haltender Streifen in Gehölzbeständen, Ansaat von Gras-Krautfluren
- Gasleitungen bayernets, Bestand (nachrichtlich)
- Fremdleitungen oberirdisch, Bestand (nachrichtlich)
- 163 DFK mit Flurstücksnummern
- Gemarkungsgrenzen

HINWEIS:
weitere Erläuterungen zu Planinhalten
siehe gesonderte Legendenblätter L01-L05

Rev.	Datum	Änderung

Geplante Gastransportleitung AUGUSTA von Wertingen nach Kötz
Planunterlagen zum Planfeststellungsverfahren (PF-V)

Bestand, Konflikte und Maßnahmen

Leitung 5100 (WK51)
DN 700 MOP 100
Schutzstreifen 10m

Dr. Schober
im Auftrag der bayernets

Bundesland: Bayern	Regierungsbezirk: Schwaben	Landkreis: Dillingen a.d. Donau			
	Datum	Name	Format	Maßstab	Revision
Erstellt	28.04.2023	Dr. Schober GmbH, HG	DIN A3	1 : 1.000	00
Geprüft	28.04.2023	Dr. Schober GmbH, UM	Planname		Blatt-Nr.
Freigegeben	28.04.2023	bayernets, Ambs	LBP_BK & Mass_1000 überholt		049

© Geobasisdaten: Bayerische Vermessungsverwaltung

Anschluss-Blatt-Nr.: 050

Anschluss-Blatt-Nr.: 048

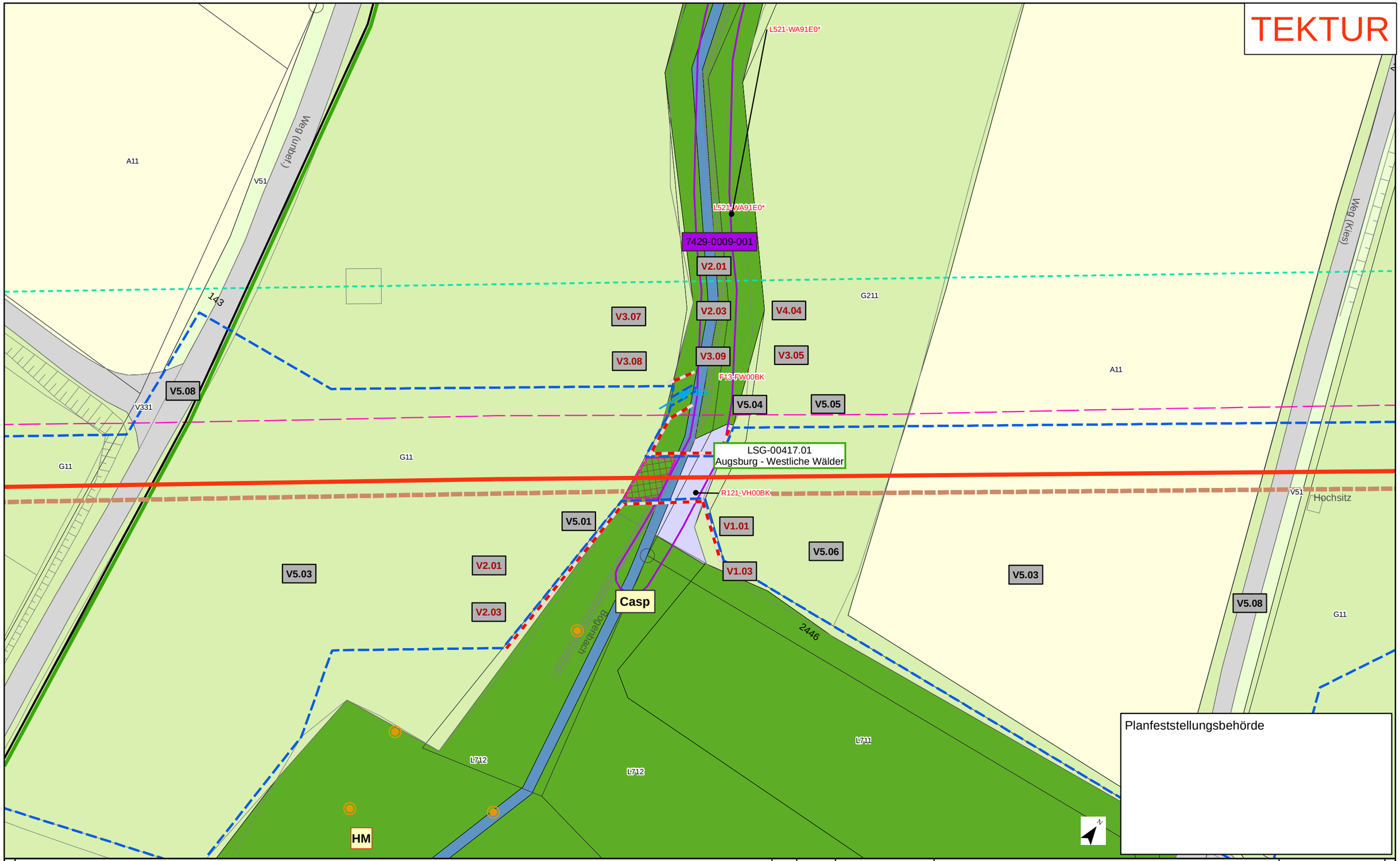

Kurzlegende

- Antragstrasse Tektur
- Antragstrasse überholt
- Arbeitsstreifen Tektur
- Arbeitsstreifen überholt
- Rohrlagerplätze
- Stationen
- Baustraßen
- bestockungsfrei zu haltender Streifen in Gehölzbeständen, Ansaat von Gras-Krautfluren
- Gasleitungen bayernets, Bestand (nachrichtlich)
- Fremdleitungen oberirdisch, Bestand (nachrichtlich)
- 163 DFK mit Flurstücksnummern
- Gemarkungsgrenzen

HINWEIS:
weitere Erläuterungen zu Planinhalten siehe gesonderte Legendenblätter L01-L05

Rev.	Datum	Änderung
01	30.09.24	ergänzender Detailplan

Geplante Gastransportleitung AUGUSTA von Wertingen nach Kötz
Planunterlagen zum Planfeststellungsverfahren (PF-V)

Bestand, Konflikte und Maßnahmen

Leitung 5100 (WK51)
DN 700 MOP 100
Schutzstreifen 10m

Dr. Schober
im Auftrag der bayernets

Bundesland: Bayern | Regierungsbezirk: Schwaben | Landkreis: Dillingen a.d. Donau

	Datum	Name	Format	Maßstab	Revision
Erstellt	28.04.2023	Dr. Schober GmbH, HG	DIN A3	1 : 500	01
Geprüft	28.04.2023	Dr. Schober GmbH, UM	Planname		Blatt-Nr.
Freigegeben	28.04.2023	bayernets, Ambs	LBP_Detailpläne_500 Tektur		049a

© Geobasisdaten: Bayerische Vermessungsverwaltung

Anschluss-Blatt-Nr.: 050

Anschluss-Blatt-Nr.: 049

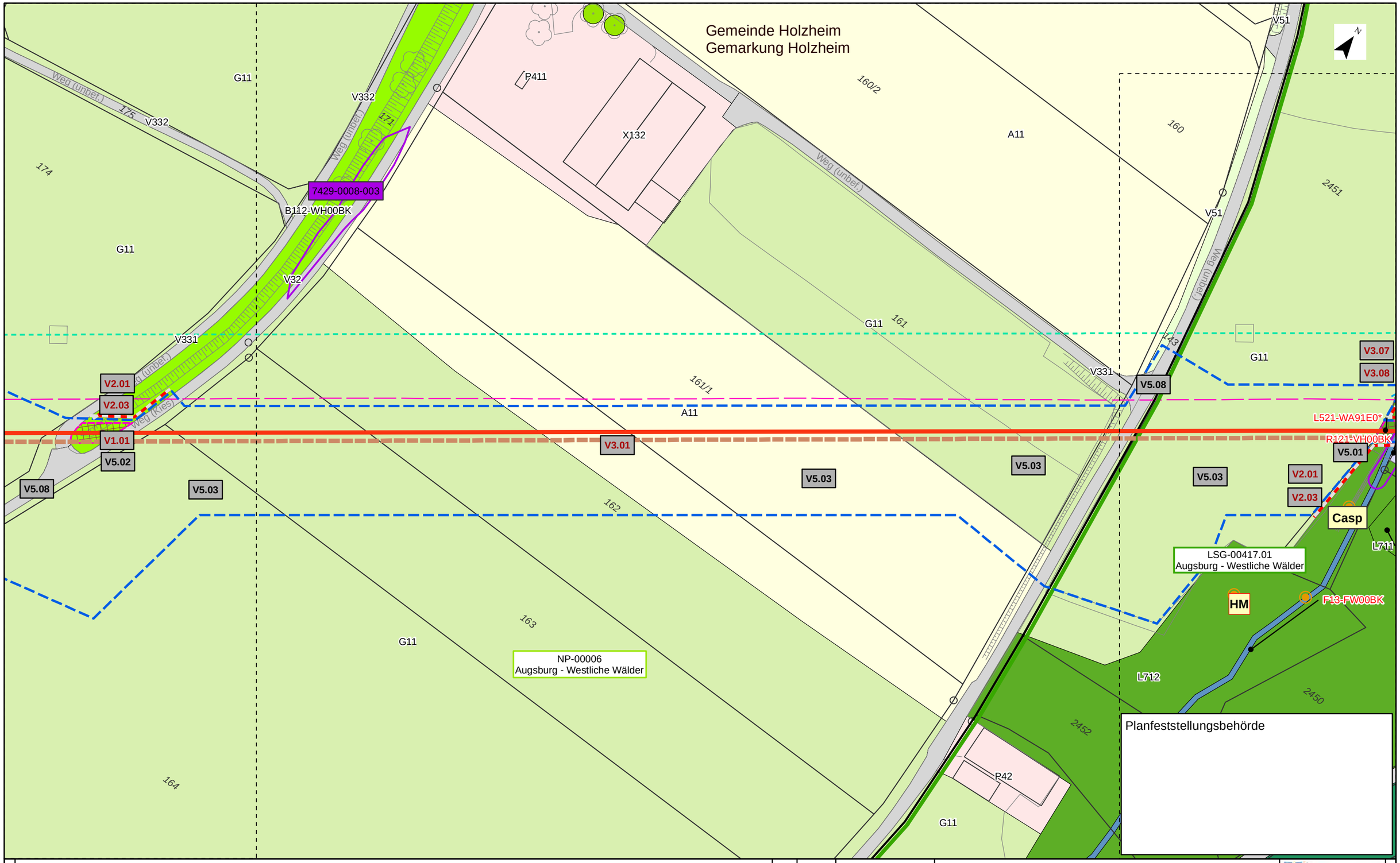

Kurzlegende

- Antragstrasse
- Arbeitsstreifen
- Rohrlagerplätze
- Stationen
- Baustraßen
- bestockungsfrei zu haltender Streifen in Gehölzbeständen, Ansaat von Gras-Krautfluren
- Gasleitungen bayernets, Bestand (nachrichtlich)
- Fremdleitungen oberirdisch, Bestand (nachrichtlich)
- 163 DFK mit Flurstücksnummern
- Gemarkungsgrenzen

HINWEIS:
weitere Erläuterungen zu Planinhalten
siehe gesonderte Legendenblätter L01-L05

Anschluss-Blatt-Nr.: 051

Rev.	Datum	Änderung

Geplante Gastransportleitung AUGUSTA von Wertingen nach Kötz
Planunterlagen zum Planfeststellungsverfahren (PF-V)

Bestand, Konflikte und Maßnahmen

Leitung 5100 (WK51)
DN 700 MOP 100
Schutzstreifen 10m

Dr. Schober
im Auftrag der bayernets

Bundesland: Bayern	Regierungsbezirk: Schwaben	Landkreis: Dillingen a.d. Donau			
	Datum	Name	Format	Maßstab	Revision
Erstellt	28.04.2023	Dr. Schober GmbH, HG	DIN A3	1 : 1.000	00
Geprüft	28.04.2023	Dr. Schober GmbH, UM	Planname		Blatt-Nr.
Freigegeben	28.04.2023	bayernets, Ambs	LBP_BK & Mass_1000		050

© Geobasisdaten: Bayerische Vermessungsverwaltung

Anschluss-Blatt-Nr.: 049

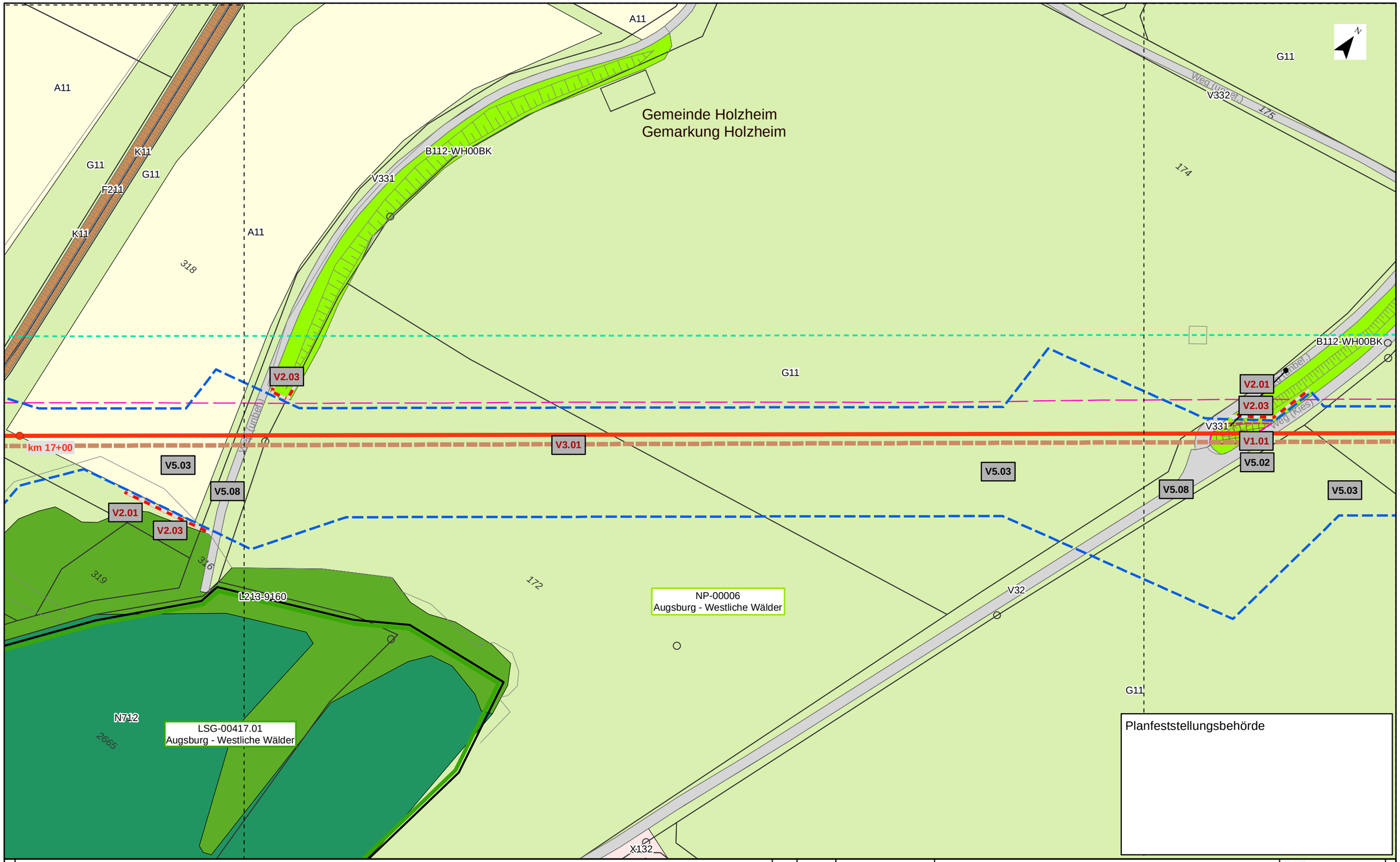

Kurzlegende

- Antragstrasse
- Arbeitsstreifen
- Rohrlagerplätze
- Stationen
- Baustraßen
- bestockungsfrei zu haltender Streifen in Gehölzbeständen, Ansaat von Gras-Krautfluren
- Gasleitungen bayernets, Bestand (nachrichtlich)
- Fremdleitungen oberirdisch, Bestand (nachrichtlich)
- 163 DFK mit Flurstücksnummern
- Gemarkungsgrenzen

HINWEIS:
weitere Erläuterungen zu Planinhalten siehe gesonderte Legendenblätter L01-L05

Rev.	Datum	Änderung

Geplante Gastransportleitung AUGUSTA von Wertingen nach Kötz
Planunterlagen zum Planfeststellungsverfahren (PF-V)

Bestand, Konflikte und Maßnahmen

Leitung 5100 (WK51)
DN 700 MOP 100
Schutzstreifen 10m

Dr. Schober
im Auftrag der bayernets

Bundesland: Bayern	Regierungsbezirk: Schwaben	Landkreis: Dillingen a.d. Donau			
	Datum	Name	Format	Maßstab	Revision
Erstellt	28.04.2023	Dr. Schober GmbH, HG	DIN A3	1 : 1.000	00
Geprüft	28.04.2023	Dr. Schober GmbH, UM	Planname		Blatt-Nr.
Freigegeben	28.04.2023	bayernets, Ambs	LBP_BK & Mass_1000		051

© Geobasisdaten: Bayerische Vermessungsverwaltung

Anschluss-Blatt-Nr.: 052

Anschluss-Blatt-Nr.: 050

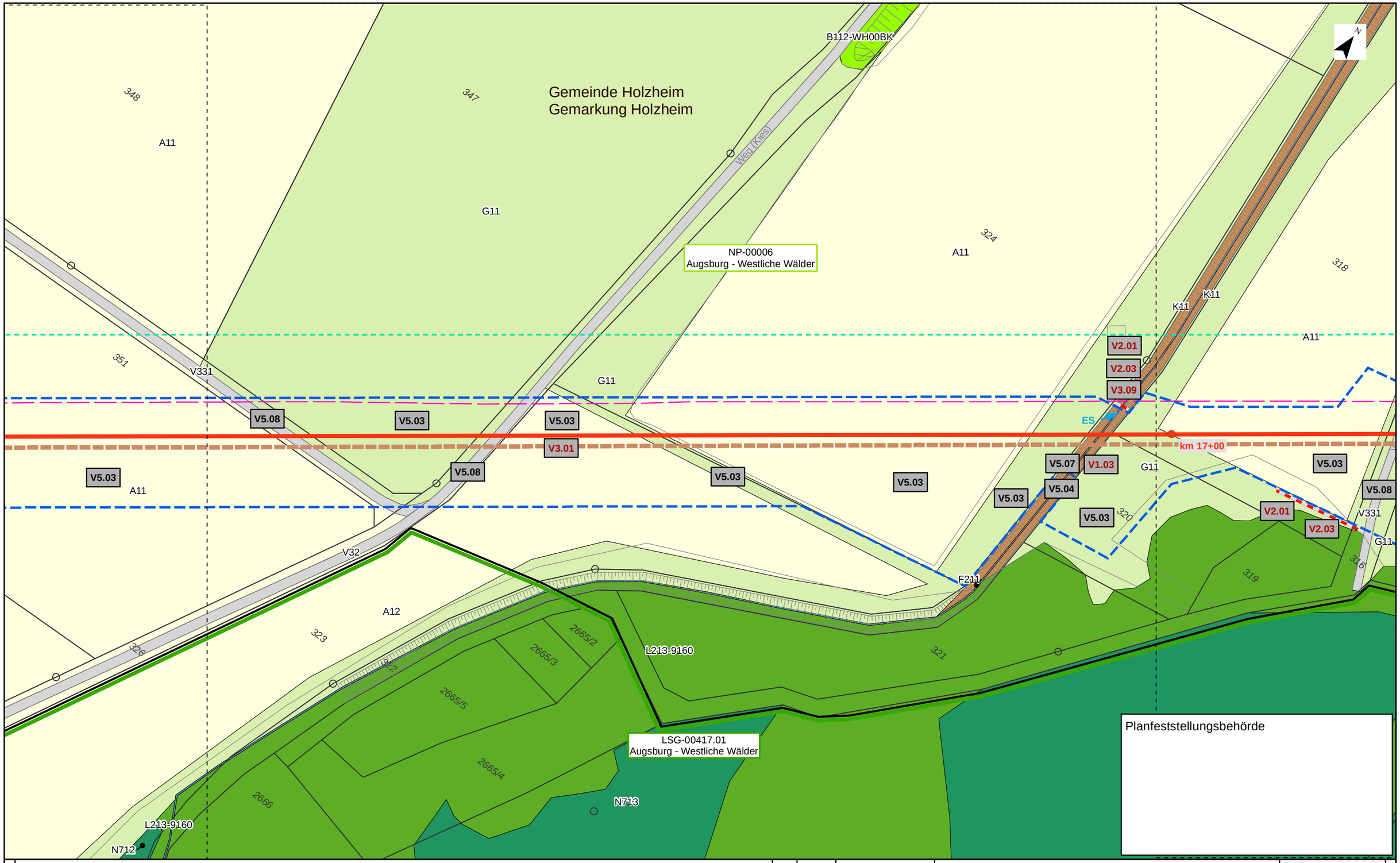

Kurzlegende

- Antragstrasse
- Arbeitsstreifen
- Rohrlagerplätze
- Stationen
- Baustraßen
- bestockungsfrei zu haltender Streifen in Gehölzbeständen, Ansaat von Gras-Krautfluren
- Gasleitungen bayernets, Bestand (nachrichtlich)
- Fremdleitungen oberirdisch, Bestand (nachrichtlich)
- 163 DFK mit Flurstücksnummern
- Gemarkungsgrenzen

HINWEIS:
weitere Erläuterungen zu Planinhalten
siehe gesonderte Legendenblätter L01-L05

Rev.	Datum	Änderung

Geplante Gastransportleitung AUGUSTA von Wertingen nach Kötz
Planunterlagen zum Planfeststellungsverfahren (PF-V)

Bestand, Konflikte und Maßnahmen

Leitung 5100 (WK51)
DN 700 MOP 100
Schutzstreifen 10m

Dr. Schober
im Auftrag der bayernets

Bundesland: Bayern	Regierungsbezirk: Schwaben	Landkreis: Dillingen a.d. Donau			
	Datum	Name	Format	Maßstab	Revision
Erstellt	28.04.2023	Dr. Schober GmbH, HG	DIN A3	1 : 1.000	00
Geprüft	28.04.2023	Dr. Schober GmbH, UM	Planname		Blatt-Nr.
Freigegeben	28.04.2023	bayernets, Ambs	LBP_BK & Mass_1000		052

© Geobasisdaten: Bayerische Vermessungsverwaltung

Anschluss-Blatt-Nr.: 053

Anschluss-Blatt-Nr.: 051

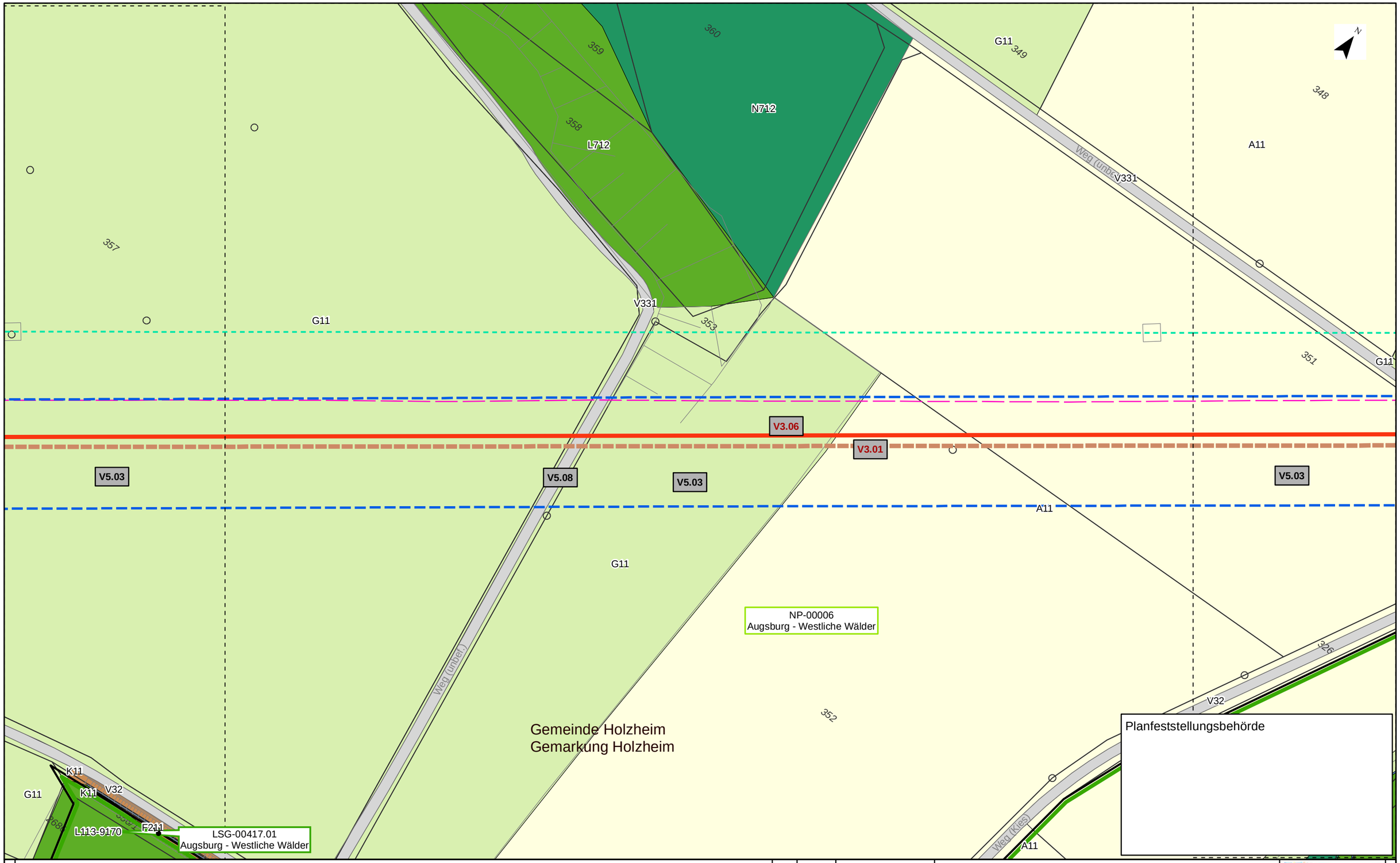

Kurzlegende

- Antragstrasse
- Arbeitsstreifen
- Rohrlagerplätze
- Stationen
- Baustraßen
- bestockungsfrei zu haltender Streifen in Gehölzbeständen, Ansaat von Gras-Krautfluren
- Gasleitungen bayernets, Bestand (nachrichtlich)
- Fremdleitungen oberirdisch, Bestand (nachrichtlich)
- 163 DFK mit Flurstücksnummern
- Gemarkungsgrenzen

HINWEIS:
weitere Erläuterungen zu Planinhalten
siehe gesonderte Legendenblätter L01-L05

Rev.	Datum	Änderung

Geplante Gastransportleitung AUGUSTA von Wertingen nach Kötz
Planunterlagen zum Planfeststellungsverfahren (PF-V)

Bestand, Konflikte und Maßnahmen

Leitung 5100 (WK51)
DN 700 MOP 100
Schutzstreifen 10m

Dr. Schober
im Auftrag der bayernets

Bundesland: Bayern	Regierungsbezirk: Schwaben	Landkreis: Dillingen a.d. Donau			
	Datum	Name	Format	Maßstab	Revision
Erstellt	28.04.2023	Dr. Schober GmbH, HG	DIN A3	1 : 1.000	00
Geprüft	28.04.2023	Dr. Schober GmbH, UM	Planname		Blatt-Nr.
Freigegeben	28.04.2023	bayernets, Ambs	LBP_BK & Mass_1000		053

© Geobasisdaten: Bayerische Vermessungsverwaltung

Anschluss-Blatt-Nr.: 054

Anschluss-Blatt-Nr.: 052

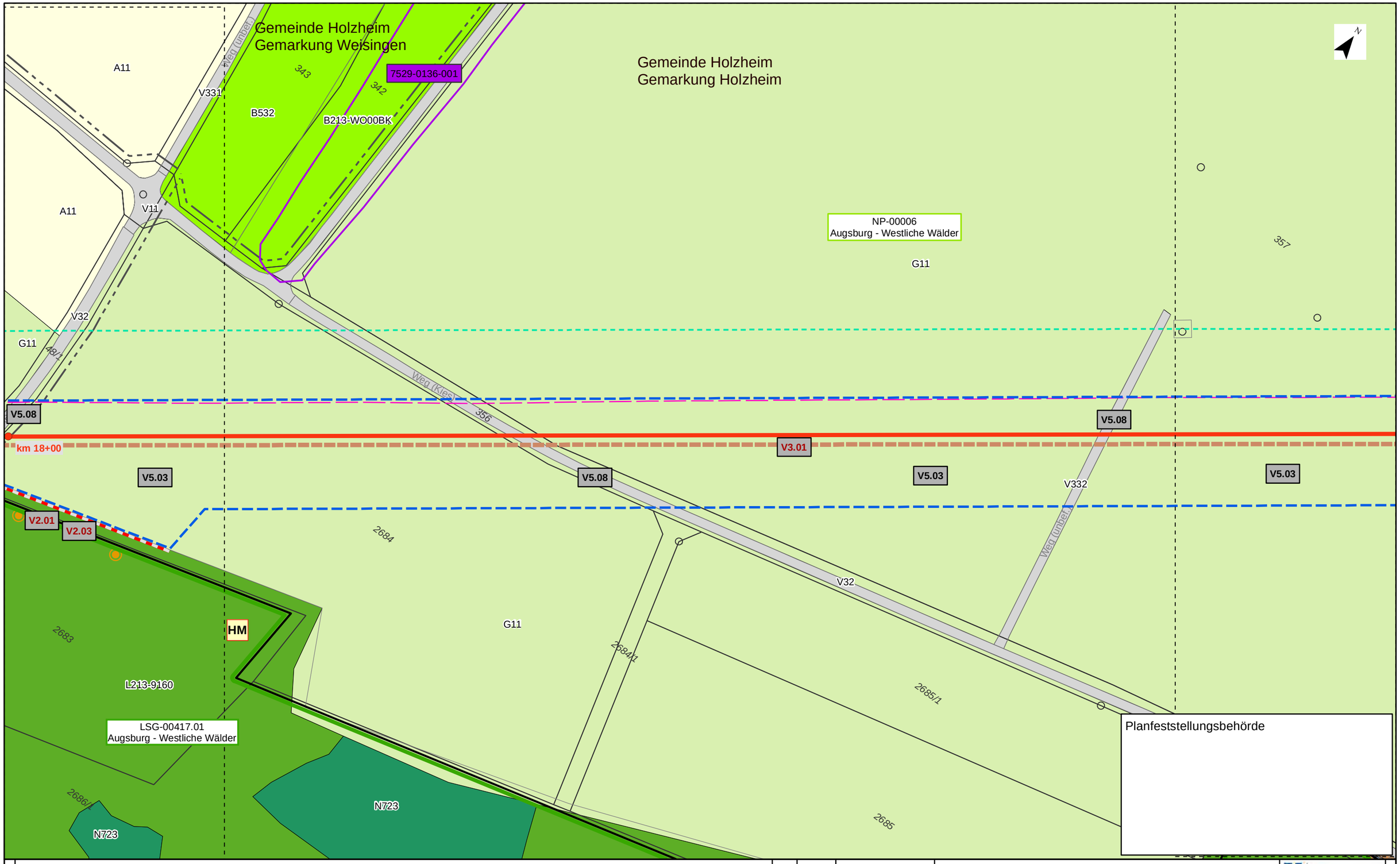

Kurzlegende

- Antragstrasse
- Arbeitsstreifen
- Rohrlagerplätze
- Stationen
- Baustraßen
- bestockungsfrei zu haltender Streifen in Gehölzbeständen, Ansaat von Gras-Krautfluren
- Gasleitungen bayernets, Bestand (nachrichtlich)
- Fremdleitungen oberirdisch, Bestand (nachrichtlich)
- 163 DFK mit Flurstücksnummern
- Gemarkungsgrenzen

HINWEIS:
weitere Erläuterungen zu Planinhalten
siehe gesonderte Legendenblätter L01-L05

Rev.	Datum	Änderung

Geplante Gastransportleitung AUGUSTA von Wertingen nach Kötz
Planunterlagen zum Planfeststellungsverfahren (PF-V)

Bestand, Konflikte und Maßnahmen

Leitung 5100 (WK51)
DN 700 MOP 100
Schutzstreifen 10m

Dr. Schober
im Auftrag der bayernets

Bundesland: Bayern	Regierungsbezirk: Schwaben	Landkreis: Dillingen a.d. Donau			
	Datum	Name	Format	Maßstab	Revision
Erstellt	28.04.2023	Dr. Schober GmbH, HG	DIN A3	1 : 1.000	00
Geprüft	28.04.2023	Dr. Schober GmbH, UM	Planname		Blatt-Nr.
Freigegeben	28.04.2023	bayernets, Ambs	LBP_BK & Mass_1000		054

© Geobasisdaten: Bayerische Vermessungsverwaltung

Anschluss-Blatt-Nr.: 055

Anschluss-Blatt-Nr.: 053

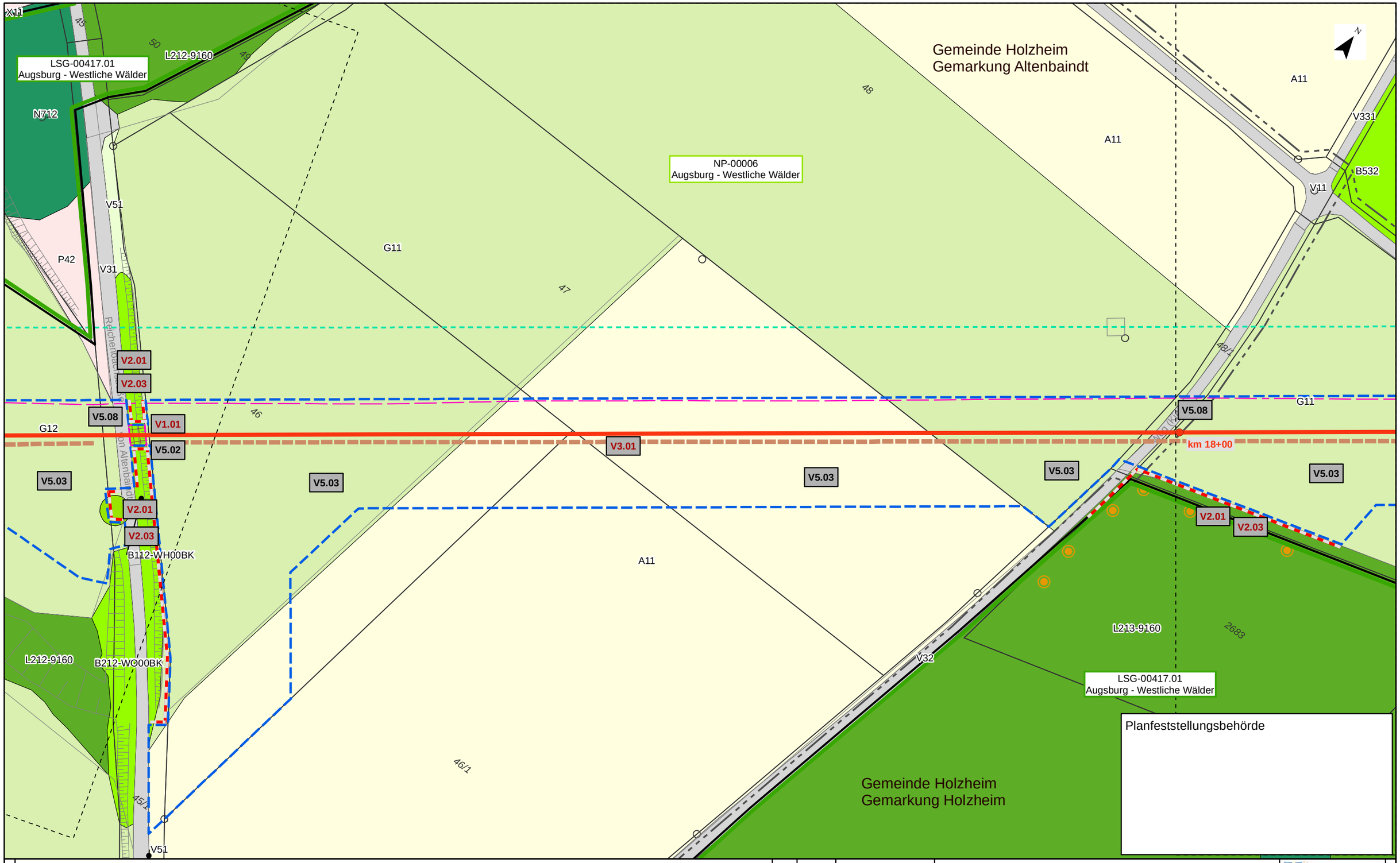

Kurzlegende

- Antragstrasse
- Arbeitsstreifen
- Rohrlagerplätze
- Stationen
- Baustraßen
- bestockungsfrei zu haltender Streifen in Gehölzbeständen, Ansaat von Gras-Krautfluren
- Gasleitungen bayernets, Bestand (nachrichtlich)
- Fremdleitungen oberirdisch, Bestand (nachrichtlich)
- 163 DFK mit Flurstücksnummern
- Gemarkungsgrenzen

HINWEIS:
weitere Erläuterungen zu Planinhalten
siehe gesonderte Legendenblätter L01-L05

Rev.	Datum	Änderung

Geplante Gastransportleitung AUGUSTA von Wertingen nach Kötz
Planunterlagen zum Planfeststellungsverfahren (PF-V)

Bestand, Konflikte und Maßnahmen

Leitung 5100 (WK51)
DN 700 MOP 100
Schutzstreifen 10m

Dr. Schober
im Auftrag der bayernets

Bundesland: Bayern	Regierungsbezirk: Schwaben	Landkreis: Dillingen a.d. Donau			
	Datum	Name	Format	Maßstab	Revision
Erstellt	28.04.2023	Dr. Schober GmbH, HG	DIN A3	1 : 1.000	00
Geprüft	28.04.2023	Dr. Schober GmbH, UM	Planname		Blatt-Nr.
Freigegeben	28.04.2023	bayernets, Ambs	LBP_BK & Mass_1000		055

© Geobasisdaten: Bayerische Vermessungsverwaltung

Anschluss-Blatt-Nr.: 056
Anschluss-Blatt-Nr.: 054

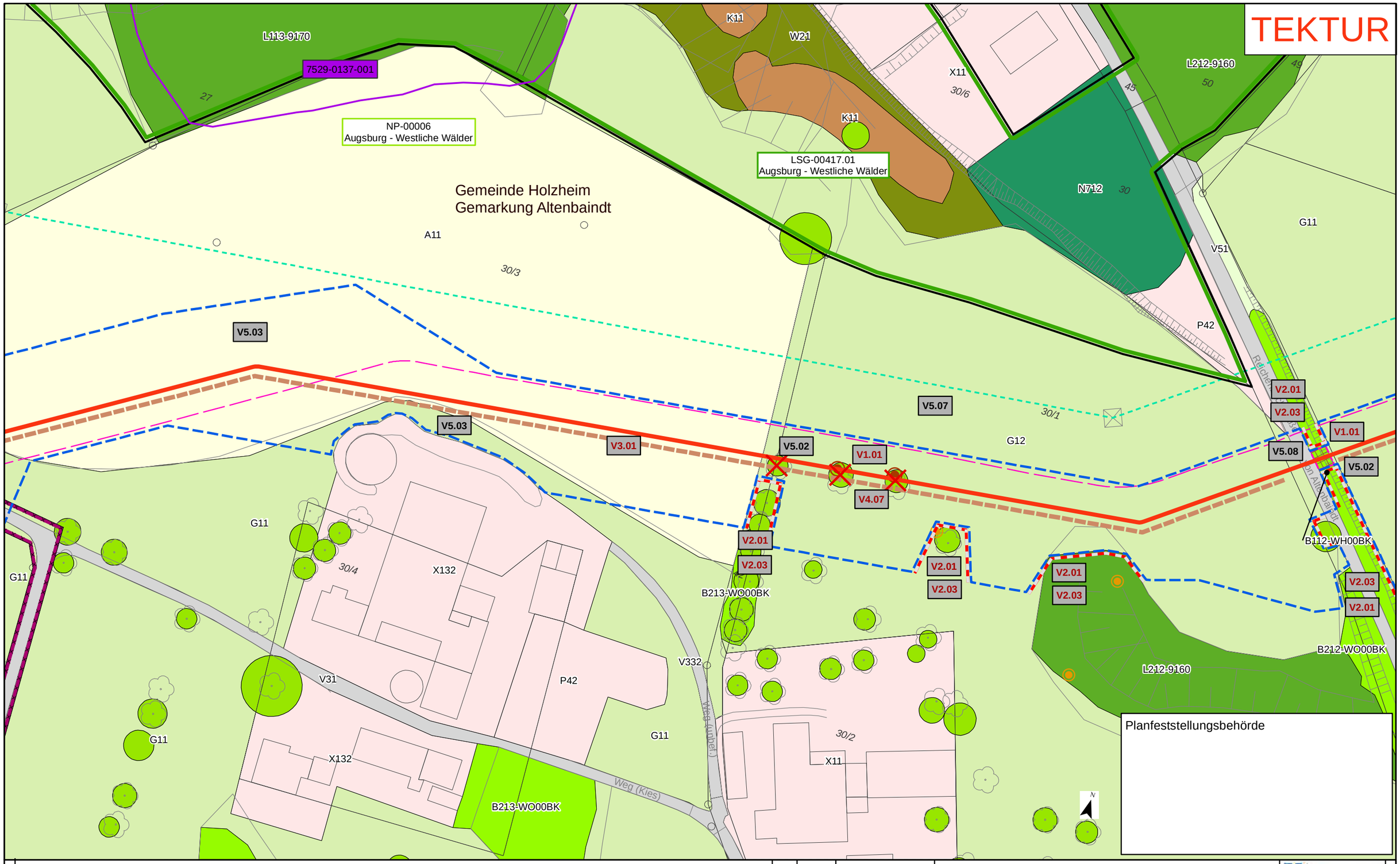

Kurzlegende

- Antragstrasse Tektur
- Antragstrasse überholt
- Arbeitsstreifen (AS) Tektur
- Arbeitsstreifen (AS) überholt
- Rohrlagerplätze
- Stationen
- Baustraßen
- bestockungsfrei zu haltender Streifen in Gehölzbeständen, Ansaat von Gras-Krautfluren
- Gasleitungen bayernets, Bestand (nachrichtlich)
- Fremdleitungen oberirdisch, Bestand (nachrichtlich)
- 163 DFK mit Flurstücksnummern
- Gemarkungsgrenzen

HINWEIS:
weitere Erläuterungen zu Planinhalten siehe gesonderte Legendenblätter L01-L05

Anschluss-Blatt-Nr.: 057

Rev.	Datum	Änderung
01	30.09.24	Anpassung Maßn.

Geplante Gastransportleitung AUGUSTA von Wertingen nach Kötz
Planunterlagen zum Planfeststellungsverfahren (PF-V)

Bestand, Konflikte und Maßnahmen

Leitung 5100 (WK51)
DN 700 MOP 100
Schutzstreifen 10m

Dr. Schober
im Auftrag der bayernets

Bundesland: Bayern | Regierungsbezirk: Schwaben | Landkreis: Dillingen a.d. Donau

	Datum	Name	Format	Maßstab	Revision
Erstellt	28.04.2023	Dr. Schober GmbH, HG	DIN A3	1 : 1.000	01
Geprüft	28.04.2023	Dr. Schober GmbH, UM	Planname		Blatt-Nr.
Freigegeben	28.04.2023	bayernets, Ambs	LBP_BK & Mass_1000 Tektur		056

© Geobasisdaten: Bayerische Vermessungsverwaltung

Anschluss-Blatt-Nr.: 055

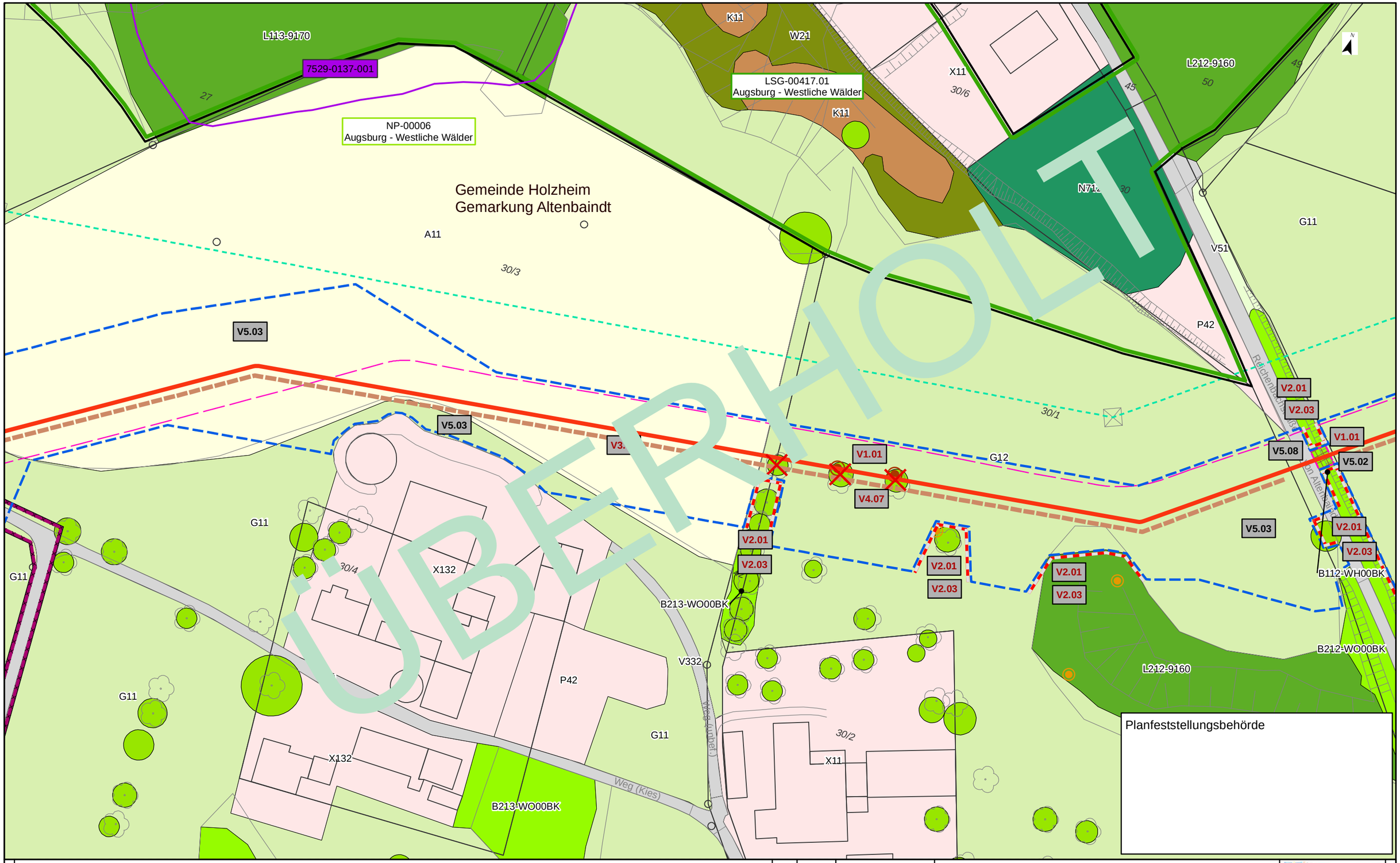

Kurzlegende

- Antragstrasse
- Arbeitsstreifen
- Rohrlagerplätze
- Stationen
- Baustraßen
- bestockungsfrei zu haltender Streifen in Gehölzbeständen, Ansaat von Gras-Krautfluren
- Gasleitungen bayernets, Bestand (nachrichtlich)
- Fremdleitungen oberirdisch, Bestand (nachrichtlich)
- 163 DFK mit Flurstücksnummern
- Gemarkungsgrenzen

HINWEIS:
weitere Erläuterungen zu Planinhalten
siehe gesonderte Legendenblätter L01-L05

Anschluss-Blatt-Nr.: 057

Rev.	Datum	Änderung

Geplante Gastransportleitung AUGUSTA von Wertingen nach Kötz
Planunterlagen zum Planfeststellungsverfahren (PF-V)

Bestand, Konflikte und Maßnahmen

Leitung 5100 (WK51)
DN 700 MOP 100
Schutzstreifen 10m

Dr. Schober
im Auftrag der bayernets

Bundesland: Bayern	Regierungsbezirk: Schwaben	Landkreis: Dillingen a.d. Donau			
	Datum	Name	Format	Maßstab	Revision
Erstellt	28.04.2023	Dr. Schober GmbH, HG	DIN A3	1 : 1.000	00
Geprüft	28.04.2023	Dr. Schober GmbH, UM	Planname		Blatt-Nr.
Freigegeben	28.04.2023	bayernets, Ambs	LBP_BK & Mass_1000 überholt		056

© Geobasisdaten: Bayerische Vermessungsverwaltung

Anschluss-Blatt-Nr.: 055

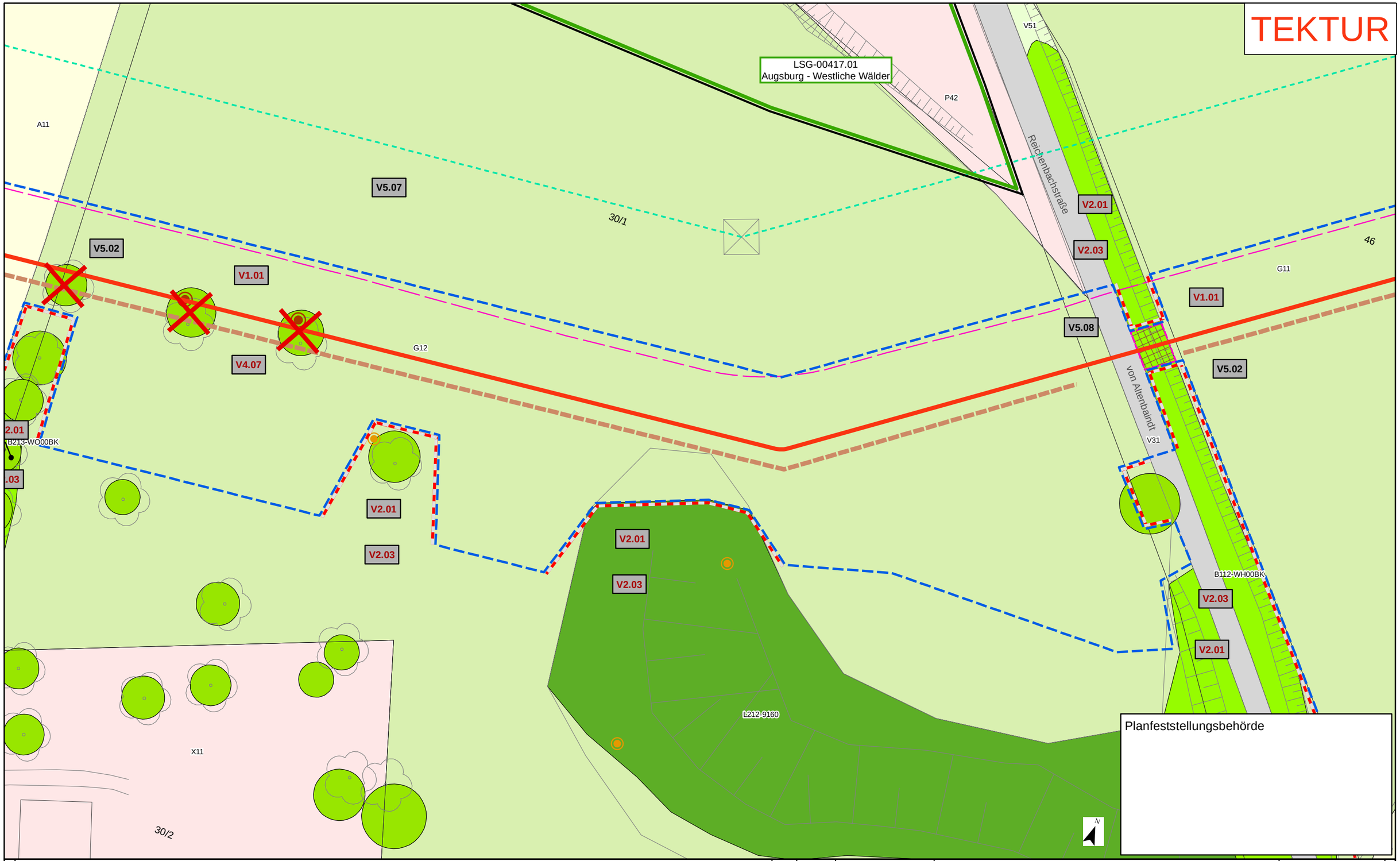

Kurzlegende

- Antragstrasse Tektur
- Antragstrasse überholt
- Arbeitsstreifen Tektur
- Arbeitsstreifen überholt
- Rohrlagerplätze
- Stationen
- Baustraßen
- bestockungsfrei zu haltender Streifen in Gehölzbeständen, Ansaat von Gras-Krautfluren
- Gasleitungen bayernets, Bestand (nachrichtlich)
- Fremdleitungen oberirdisch, Bestand (nachrichtlich)
- 163 DFK mit Flurstücksnummern
- Gemarkungsgrenzen

HINWEIS:
weitere Erläuterungen zu Planinhalten siehe gesonderte Legendenblätter L01-L05

Anschluss-Blatt-Nr.: 057

Rev.	Datum	Änderung
01	30.09.24	ergänzender Detailplan

Geplante Gastransportleitung AUGUSTA von Wertingen nach Kötz
Planunterlagen zum Planfeststellungsverfahren (PF-V)

Bestand, Konflikte und Maßnahmen

Leitung 5100 (WK51)
DN 700 MOP 100
Schutzstreifen 10m

Dr. Schober
im Auftrag der bayernets

Bundesland: Bayern | Regierungsbezirk: Schwaben | Landkreis: Dillingen a.d. Donau

	Datum	Name	Format	Maßstab	Revision
Erstellt	28.04.2023	Dr. Schober GmbH, HG	DIN A3	1 : 500	01
Geprüft	28.04.2023	Dr. Schober GmbH, UM	Planname		Blatt-Nr.
Freigegeben	28.04.2023	bayernets, Ambs	LBP_Detailpläne_500 Tektur		056a

© Geobasisdaten: Bayerische Vermessungsverwaltung

Anschluss-Blatt-Nr.: 056

Gemeinde Holzheim
Gemarkung Altenbaindt

NP-00006
Augsburg - Westliche Wälder

LSG-00417.01
Augsburg - Westliche W

7529-0137-001
L113-9170

7529-0138-001
7529-0138-002
7529-0138-003

B112-WH00BK

V5.03
V5.02
V5.08
V2.03
V2.01
V1.01
V3.01
V3.10
V31

A11
G11
X11
X132
Zieglerweg

33
32
31
31/1
30/4
39
39/1
27

Planfeststellungsbehörde

Kurzlegende

- Antragstrasse
- Arbeitsstreifen
- Rohrlagerplätze
- Stationen
- Baustraßen
- bestockungsfrei zu haltender Streifen in Gehölzbeständen, Ansaat von Gras-Krautfluren
- Gasleitungen bayernets, Bestand (nachrichtlich)
- Fremdleitungen oberirdisch, Bestand (nachrichtlich)
- 163 DFK mit Flurstücksnummern
- Gemarkungsgrenzen

HINWEIS:
weitere Erläuterungen zu Planinhalten
siehe gesonderte Legendenblätter L01-L05

Rev.	Datum	Änderung

Geplante Gastransportleitung AUGUSTA von Wertingen nach Kötz
Planunterlagen zum Planfeststellungsverfahren (PF-V)

Bestand, Konflikte und Maßnahmen

Leitung 5100 (WK51)
DN 700 MOP 100
Schutzstreifen 10m

Dr. Schober
im Auftrag der bayernets

Bundesland: Bayern | Regierungsbezirk: Schwaben | Landkreis: Dillingen a.d. Donau

	Datum	Name	Format	Maßstab	Revision
Erstellt	28.04.2023	Dr. Schober GmbH, HG	DIN A3	1 : 1.000	00
Geprüft	28.04.2023	Dr. Schober GmbH, UM	Planname		Blatt-Nr.
Freigegeben	28.04.2023	bayernets, Ambs	LBP_BK & Mass_1000		057

© Geobasisdaten: Bayerische Vermessungsverwaltung

Anschluss-Blatt-Nr.: 058
Anschluss-Blatt-Nr.: 056

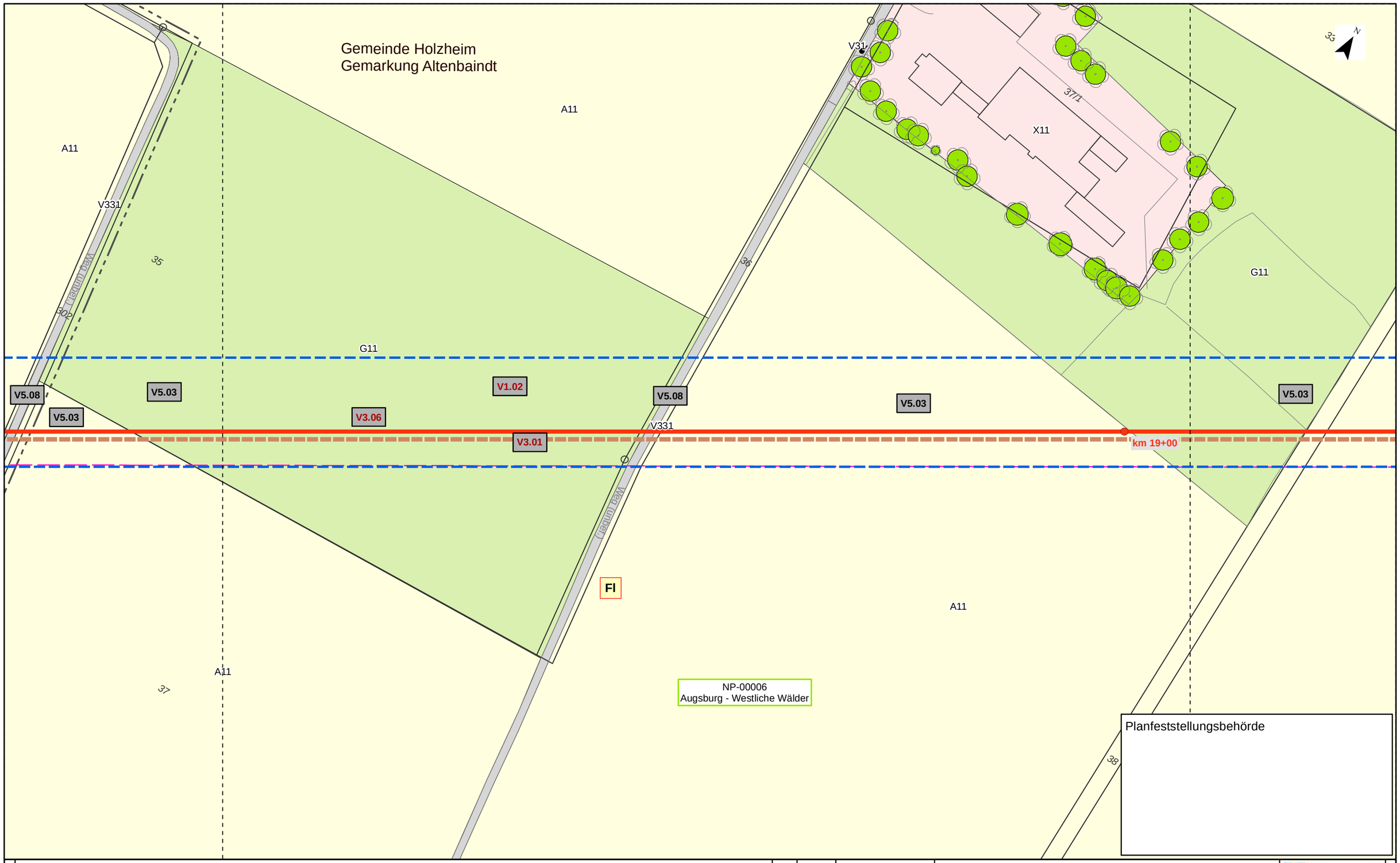

Planfeststellungsbehörde

Kurzlegende

- Antragstrasse
- Arbeitsstreifen
- Rohrlagerplätze
- Stationen
- Baustraßen
- bestockungsfrei zu haltender Streifen in Gehölzbeständen, Ansaat von Gras-Krautfluren
- Gasleitungen bayernets, Bestand (nachrichtlich)
- Fremdleitungen oberirdisch, Bestand (nachrichtlich)
- 163 DFK mit Flurstücksnummern
- Gemarkungsgrenzen

HINWEIS:
weitere Erläuterungen zu Planinhalten
siehe gesonderte Legendenblätter L01-L05

Rev.	Datum	Änderung

Geplante Gastransportleitung AUGUSTA von Wertingen nach Kötz
Planunterlagen zum Planfeststellungsverfahren (PF-V)

Bestand, Konflikte und Maßnahmen

Leitung 5100 (WK51)
DN 700 MOP 100
Schutzstreifen 10m

Dr. Schober
im Auftrag der bayernets

Bundesland: Bayern | Regierungsbezirk: Schwaben | Landkreis: Dillingen a.d. Donau

	Datum	Name	Format	Maßstab	Revision
Erstellt	28.04.2023	Dr. Schober GmbH, HG	DIN A3	1 : 1.000	00
Geprüft	28.04.2023	Dr. Schober GmbH, UM	Planname		Blatt-Nr.
Freigegeben	28.04.2023	bayernets, Ambs	LBP_BK & Mass_1000		058

© Geobasisdaten: Bayerische Vermessungsverwaltung

Anschluss-Blatt-Nr.: 059

Anschluss-Blatt-Nr.: 057

TEKTUR

Gemeinde Glött
Gemarkung Glött

308
308/1
A11
K11
299
301
NP-00006
Augsburg - Westliche Wälder
35
G11
302
Weg (unbefestigt)
K11
V31
P42
V5.03
V1.02
V4.01
A11
V5.03
V5.08
V5.03
V5.03
V5.07
K11
V3.01
Fl
V3.10
V5.08
A11
X132
G11
37
A11
306
301/1

Planfeststellungsbehörde

Kurzlegende

- Antragstrasse Tektur
- Antragstrasse überholt
- Arbeitsstreifen (AS) Tektur
- Arbeitsstreifen (AS) überholt
- Rohrlagerplätze
- Stationen
- Baustraßen
- bestockungsfrei zu haltender Streifen in Gehölzbeständen, Ansaat von Gras-Krautfluren
- Gasleitungen bayernets, Bestand (nachrichtlich)
- Fremdleitungen oberirdisch, Bestand (nachrichtlich)
- 163 DFK mit Flurstücksnummern
- Gemarkungsgrenzen

HINWEIS:
weitere Erläuterungen zu Planinhalten
siehe gesonderte Legendenblätter L01-L05

Rev.	Datum	Änderung
01	30.09.24	Ergänzung V-Maßn.

Geplante Gastransportleitung AUGUSTA von Wertingen nach Kötz
Planunterlagen zum Planfeststellungsverfahren (PF-V)

Bestand, Konflikte und Maßnahmen

Leitung 5100 (WK51)
DN 700 MOP 100
Schutzstreifen 10m

Dr. Schober
im Auftrag der bayernets

Bundesland: Bayern | Regierungsbezirk: Schwaben | Landkreis: Dillingen a.d. Donau

	Datum	Name	Format	Maßstab	Revision
Erstellt	28.04.2023	Dr. Schober GmbH, HG	DIN A3	1 : 1.000	01
Geprüft	28.04.2023	Dr. Schober GmbH, UM	Planname		Blatt-Nr.
Freigegeben	28.04.2023	bayernets, Ambs	LBP_BK & Mass_1000 Tektur		059

© Geobasisdaten: Bayerische Vermessungsverwaltung

Anschluss-Blatt-Nr.: 060
Anschluss-Blatt-Nr.: 058

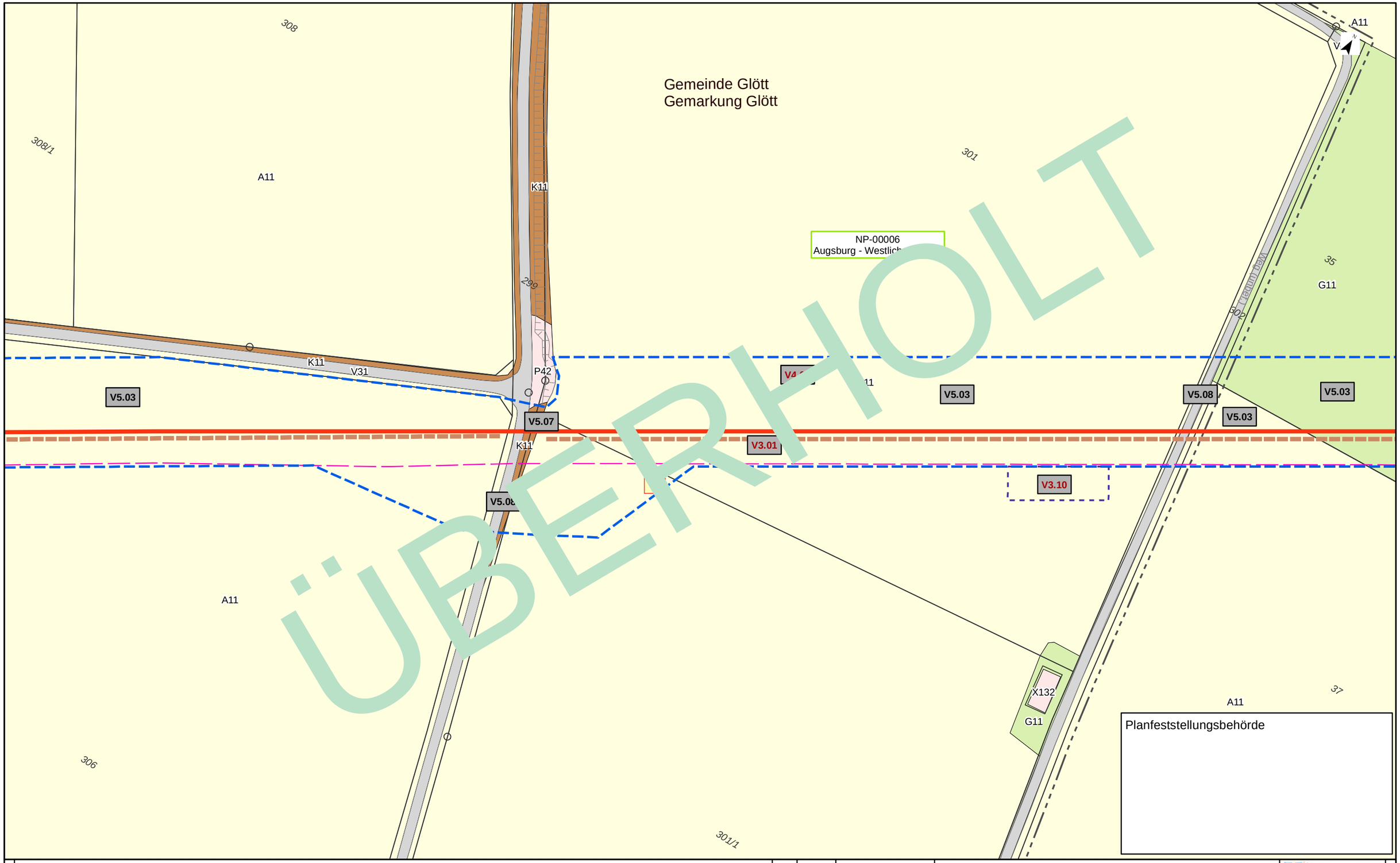

ÜBERHOLT

Kurzlegende

- Antragstrasse
- Arbeitsstreifen
- Rohrlagerplätze
- Stationen
- Baustraßen
- bestockungsfrei zu haltender Streifen in Gehölzbeständen, Ansaat von Gras-Krautfluren
- Gasleitungen bayernets, Bestand (nachrichtlich)
- Fremdleitungen oberirdisch, Bestand (nachrichtlich)
- 163 DFK mit Flurstücksnummern
- Gemarkungsgrenzen

HINWEIS:
weitere Erläuterungen zu Planinhalten
siehe gesonderte Legendenblätter L01-L05

Rev.	Datum	Änderung

Geplante Gastransportleitung AUGUSTA von Wertingen nach Kötz
Planunterlagen zum Planfeststellungsverfahren (PF-V)

Bestand, Konflikte und Maßnahmen

Leitung 5100 (WK51)
DN 700 MOP 100
Schutzstreifen 10m

Dr. Schober
im Auftrag der bayernets

Bundesland: Bayern	Regierungsbezirk: Schwaben	Landkreis: Dillingen a.d. Donau			
	Datum	Name	Format	Maßstab	Revision
Erstellt	28.04.2023	Dr. Schober GmbH, HG	DIN A3	1 : 1.000	00
Geprüft	28.04.2023	Dr. Schober GmbH, UM	Planname		Blatt-Nr.
Freigegeben	28.04.2023	bayernets, Ambs	LBP_BK & Mass_1000 überholt		059

© Geobasisdaten: Bayerische Vermessungsverwaltung

Anschluss-Blatt-Nr.: 060

Anschluss-Blatt-Nr.: 058

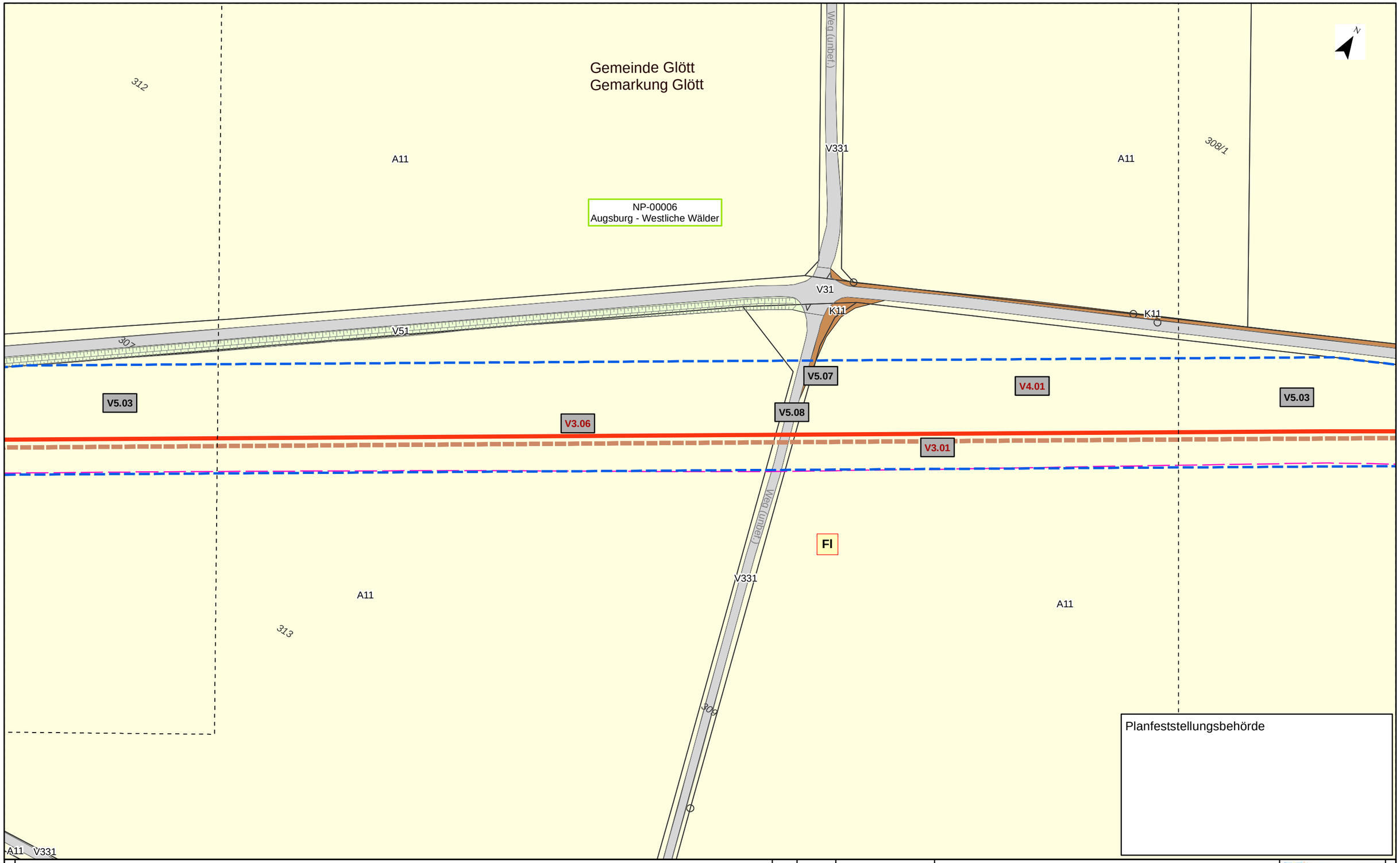

Planfeststellungsbehörde

Kurzlegende

- Antragstrasse
- Arbeitsstreifen
- Rohrlagerplätze
- Stationen
- Baustraßen
- bestockungsfrei zu haltender Streifen in Gehölzbeständen, Ansaat von Gras-Krautfluren
- Gasleitungen bayernets, Bestand (nachrichtlich)
- Fremdleitungen oberirdisch, Bestand (nachrichtlich)
- 163 DFK mit Flurstücksnummern
- Gemarkungsgrenzen

HINWEIS:
weitere Erläuterungen zu Planinhalten
siehe gesonderte Legendenblätter L01-L05

Rev.	Datum	Änderung

Geplante Gastransportleitung AUGUSTA von Wertingen nach Kötz
Planunterlagen zum Planfeststellungsverfahren (PF-V)

Bestand, Konflikte und Maßnahmen

Leitung 5100 (WK51)
DN 700 MOP 100
Schutzstreifen 10m

Dr. Schober
im Auftrag der bayernets

Bundesland: Bayern	Regierungsbezirk: Schwaben	Landkreis: Dillingen a.d. Donau			
	Datum	Name	Format	Maßstab	Revision
Erstellt	28.04.2023	Dr. Schober GmbH, HG	DIN A3	1 : 1.000	00
Geprüft	28.04.2023	Dr. Schober GmbH, UM	Planname		Blatt-Nr.
Freigegeben	28.04.2023	bayernets, Ambs	LBP_BK & Mass_1000		060

© Geobasisdaten: Bayerische Vermessungsverwaltung

Anschluss-Blatt-Nr.: 061
Anschluss-Blatt-Nr.: 059

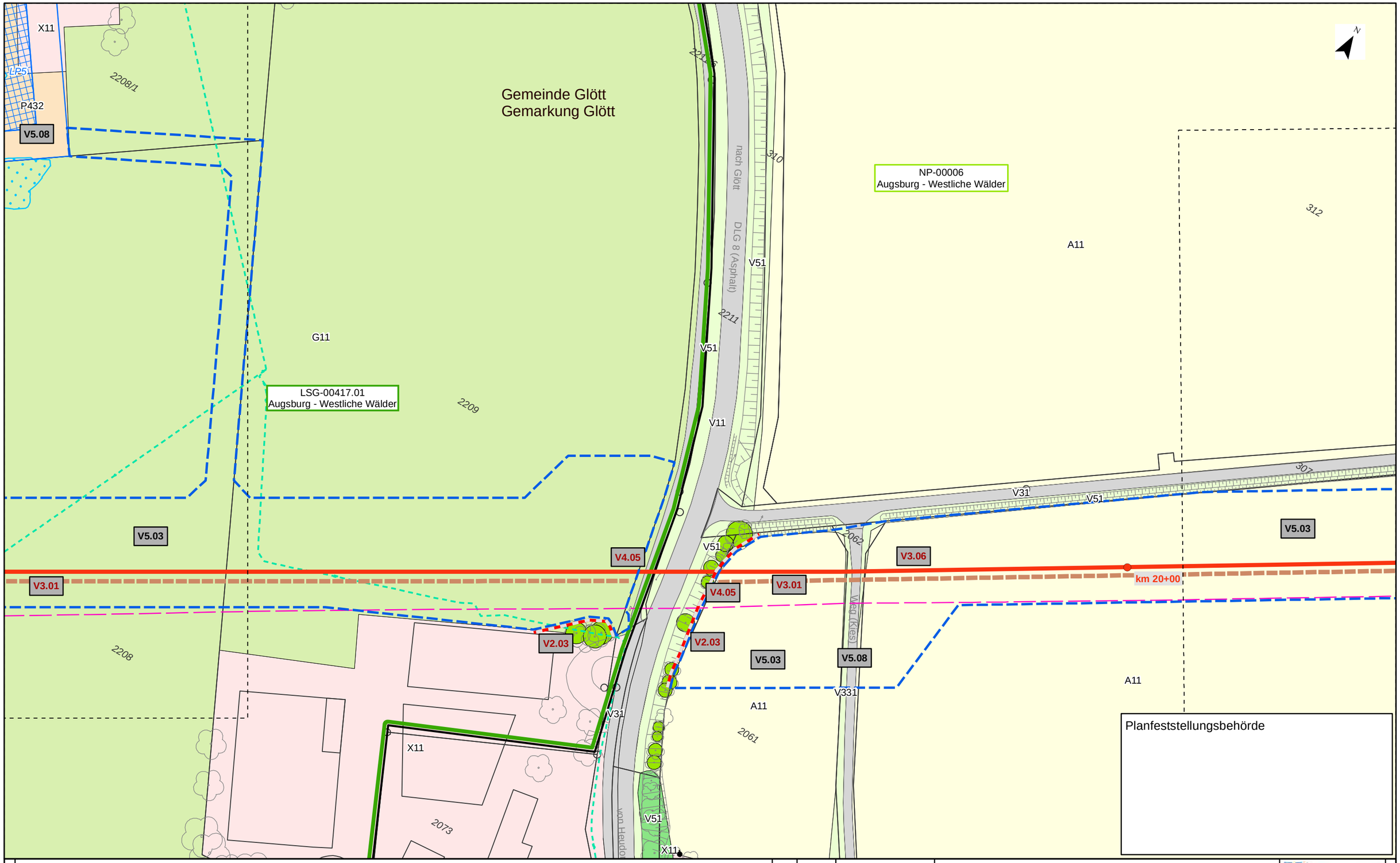

Kurzlegende

- Antragstrasse
- Arbeitsstreifen
- Rohrlagerplätze
- Stationen
- Baustraßen
- bestockungsfrei zu haltender Streifen in Gehölzbeständen, Ansaat von Gras-Krautfluren
- Gasleitungen bayernets, Bestand (nachrichtlich)
- Fremdleitungen oberirdisch, Bestand (nachrichtlich)
- 163 DFK mit Flurstücksnummern
- Gemarkungsgrenzen

HINWEIS:
weitere Erläuterungen zu Planinhalten
siehe gesonderte Legendenblätter L01-L05

Rev.	Datum	Änderung

Geplante Gastransportleitung AUGUSTA von Wertingen nach Kötz
Planunterlagen zum Planfeststellungsverfahren (PF-V)

Bestand, Konflikte und Maßnahmen

Leitung 5100 (WK51)
DN 700 MOP 100
Schutzstreifen 10m

Dr. Schober
im Auftrag der bayernets

Bundesland: Bayern | Regierungsbezirk: Schwaben | Landkreis: Dillingen a.d. Donau

	Datum	Name	Format	Maßstab	Revision
Erstellt	28.04.2023	Dr. Schober GmbH, HG	DIN A3	1 : 1.000	00
Geprüft	28.04.2023	Dr. Schober GmbH, UM	Planname		Blatt-Nr.
Freigegeben	28.04.2023	bayernets, Ambs	LBP_BK & Mass_1000		061

© Geobasisdaten: Bayerische Vermessungsverwaltung

Anschluss-Blatt-Nr.: 062
Anschluss-Blatt-Nr.: 060

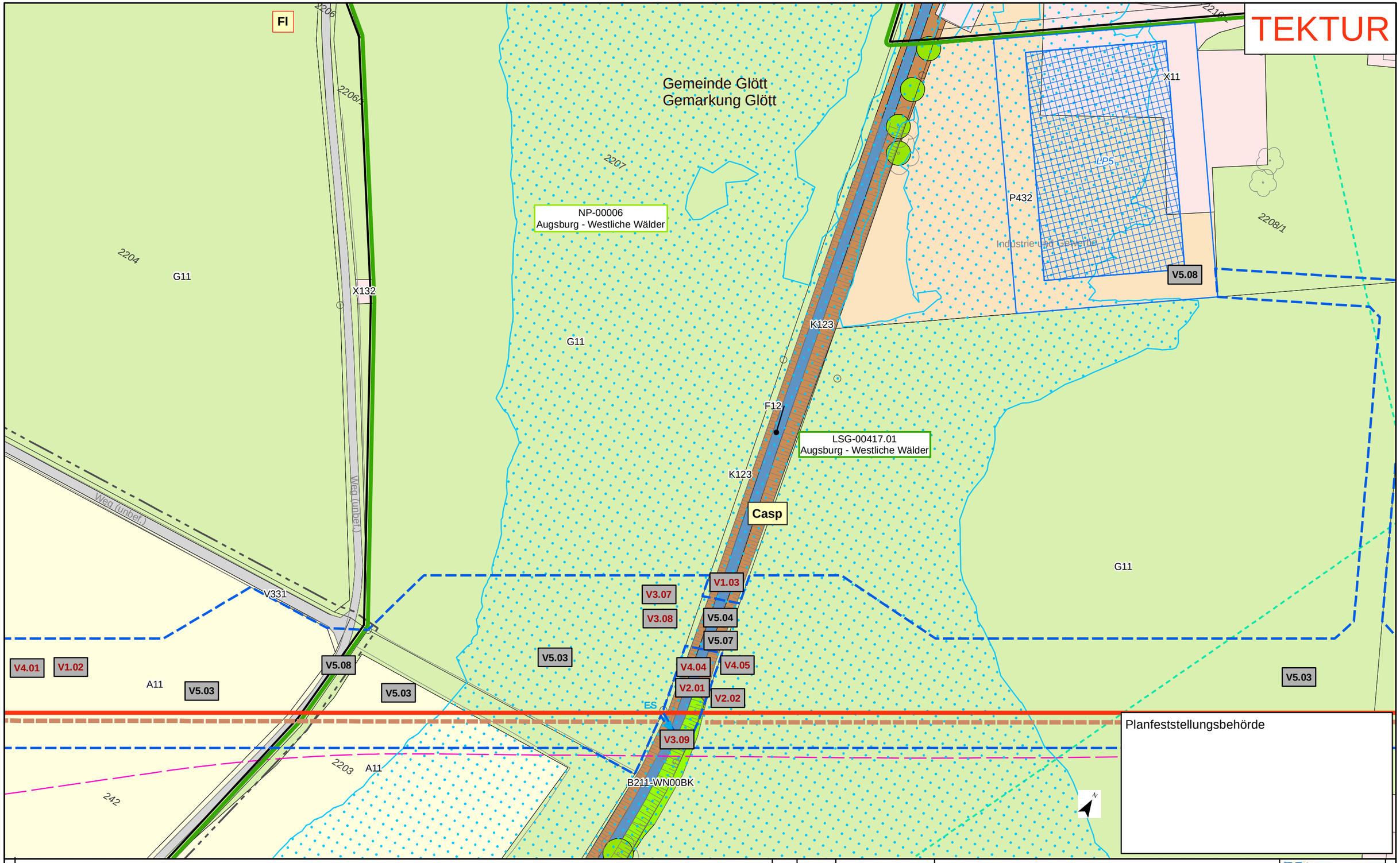

Kurzlegende

- Antragstrasse Tektur
- Antragstrasse überholt
- Arbeitsstreifen (AS) Tektur
- Arbeitsstreifen (AS) überholt
- Rohrlagerplätze
- Stationen
- Baustraßen
- bestockungsfrei zu haltender Streifen in Gehölzbeständen, Ansaat von Gras-Krautfluren
- Gasleitungen bayernets, Bestand (nachrichtlich)
- Fremdleitungen oberirdisch, Bestand (nachrichtlich)
- 163 DFK mit Flurstücksnummern
- Gemarkungsgrenzen

HINWEIS:
weitere Erläuterungen zu Planinhalten siehe gesonderte Legendenblätter L01-L05

Rev.	Datum	Änderung
01	30.09.24	Anpassung Maßn.

Geplante Gastransportleitung AUGUSTA von Wertingen nach Kötz
Planunterlagen zum Planfeststellungsverfahren (PF-V)

Bestand, Konflikte und Maßnahmen

Leitung 5100 (WK51)
DN 700 MOP 100
Schutzstreifen 10m

Dr. Schober
im Auftrag der bayernets

Bundesland: Bayern	Regierungsbezirk: Schwaben	Landkreis: Dillingen a.d. Donau			
	Datum	Name	Format	Maßstab	Revision
Erstellt	28.04.2023	Dr. Schober GmbH, HG	DIN A3	1 : 1.000	01
Geprüft	28.04.2023	Dr. Schober GmbH, UM	Planname		Blatt-Nr.
Freigegeben	28.04.2023	bayernets, Ambs	LBP_BK & Mass_1000 Tektur		062

© Geobasisdaten: Bayerische Vermessungsverwaltung

Anschluss-Blatt-Nr.: 063

Anschluss-Blatt-Nr.: 061

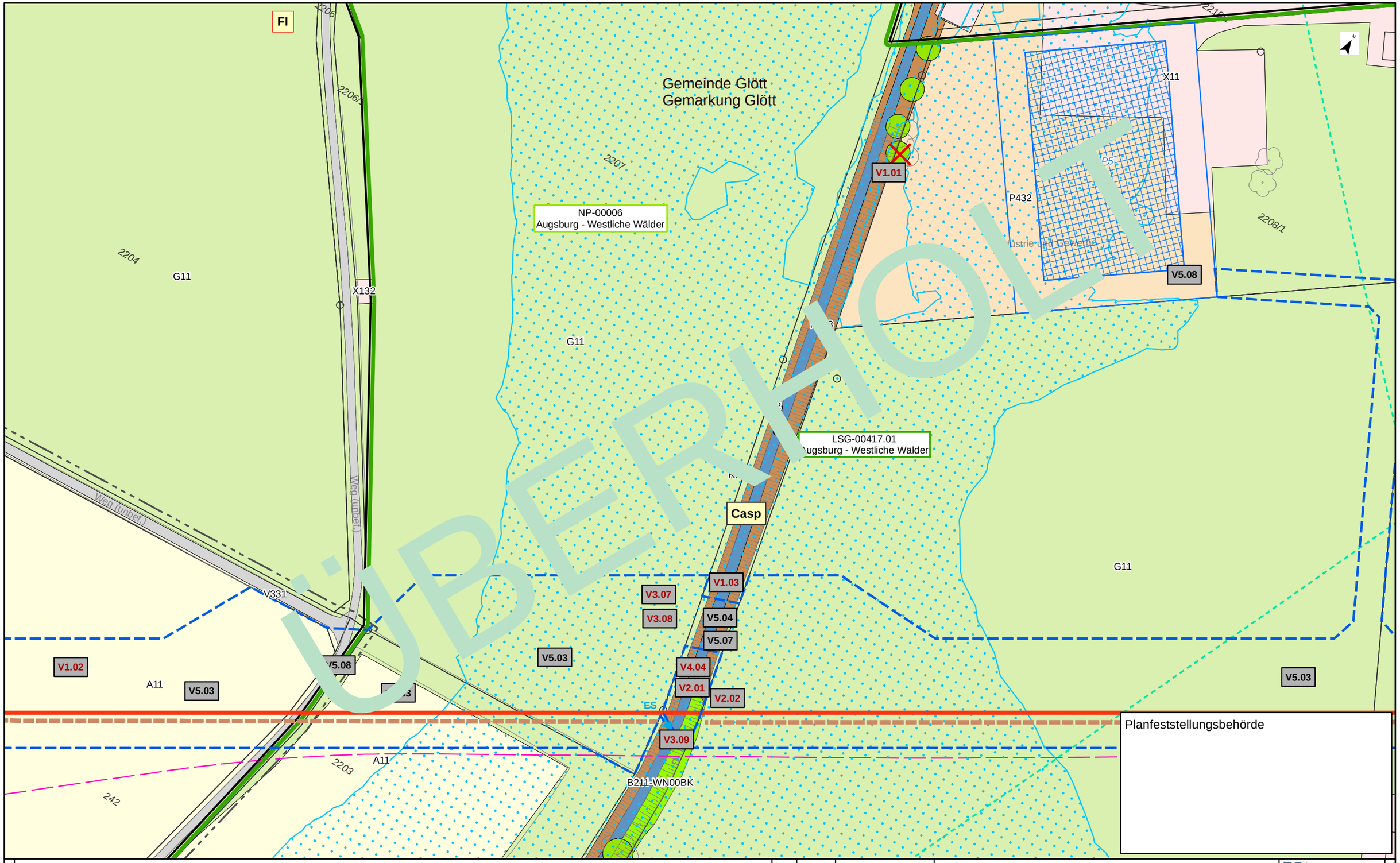

Kurzlegende

- Antragstrasse
- Arbeitsstreifen
- Rohrlagerplätze
- Stationen
- Baustraßen
- bestockungsfrei zu haltender Streifen in Gehölzbeständen, Ansaat von Gras-Krautfluren
- Gasleitungen bayernets, Bestand (nachrichtlich)
- Fremdleitungen oberirdisch, Bestand (nachrichtlich)
- 163 DFK mit Flurstücksnummern
- Gemarkungsgrenzen

HINWEIS:
weitere Erläuterungen zu Planinhalten siehe gesonderte Legendenblätter L01-L05

Rev.	Datum	Änderung

Geplante Gastransportleitung AUGUSTA von Wertingen nach Kötz
Planunterlagen zum Planfeststellungsverfahren (PF-V)

Bestand, Konflikte und Maßnahmen

Leitung 5100 (WK51)
DN 700 MOP 100
Schutzstreifen 10m

Dr. Schober
im Auftrag der bayernets

Bundesland: Bayern	Regierungsbezirk: Schwaben	Landkreis: Dillingen a.d. Donau			
	Datum	Name	Format	Maßstab	Revision
Erstellt	28.04.2023	Dr. Schober GmbH, HG	DIN A3	1 : 1.000	00
Geprüft	28.04.2023	Dr. Schober GmbH, UM	Planname		Blatt-Nr.
Freigegeben	28.04.2023	bayernets, Ambs	LBP_BK & Mass_1000 überholt		062

© Geobasisdaten: Bayerische Vermessungsverwaltung

Anschluss-Blatt-Nr.: 063

Anschluss-Blatt-Nr.: 061

TEKTUR

Casp

K123

G11

V1.03

V3.07

V3.08

V5.04

V5.07

V5.03

V4.04

V4.05

V2.01

V2.02

V5.08

V331

A11

LSG-00417.01
Augsburg - Westliche Wälder

ES

V3.09

2203

B211-WN00BK

F12

Planfeststellungsbehörde

N

Kurzlegende

- Antragstrasse Tektur
- Antragstrasse überholt
- Arbeitsstreifen Tektur
- Arbeitsstreifen überholt
- Rohrlagerplätze
- Stationen
- Baustraßen
- bestockungsfrei zu haltender Streifen in Gehölzbeständen, Ansaat von Gras-Krautfluren
- Gasleitungen bayernets, Bestand (nachrichtlich)
- Fremdleitungen oberirdisch, Bestand (nachrichtlich)
- 163 DFK mit Flurstücksnummern
- Gemarkungsgrenzen

HINWEIS:
weitere Erläuterungen zu Planinhalten siehe gesonderte Legendenblätter L01-L05

Rev.	Datum	Änderung
01	30.09.24	ergänzender Detailplan

Geplante Gastransportleitung AUGUSTA von Wertingen nach Kötz
Planunterlagen zum Planfeststellungsverfahren (PF-V)

Bestand, Konflikte und Maßnahmen

Leitung 5100 (WK51)
DN 700 MOP 100
Schutzstreifen 10m

Dr. Schober
im Auftrag der bayernets

Bundesland: Bayern | Regierungsbezirk: Schwaben | Landkreis: Dillingen a.d. Donau

	Datum	Name	Format	Maßstab	Revision
Erstellt	28.04.2023	Dr. Schober GmbH, HG	DIN A3	1 : 500	01
Geprüft	28.04.2023	Dr. Schober GmbH, UM	Planname		Blatt-Nr.
Freigegeben	28.04.2023	bayernets, Ambs	LBP_Detailpläne_500 Tektur		062a

© Geobasisdaten: Bayerische Vermessungsverwaltung

Anschluss-Blatt-Nr.: 063

Anschluss-Blatt-Nr.: 062

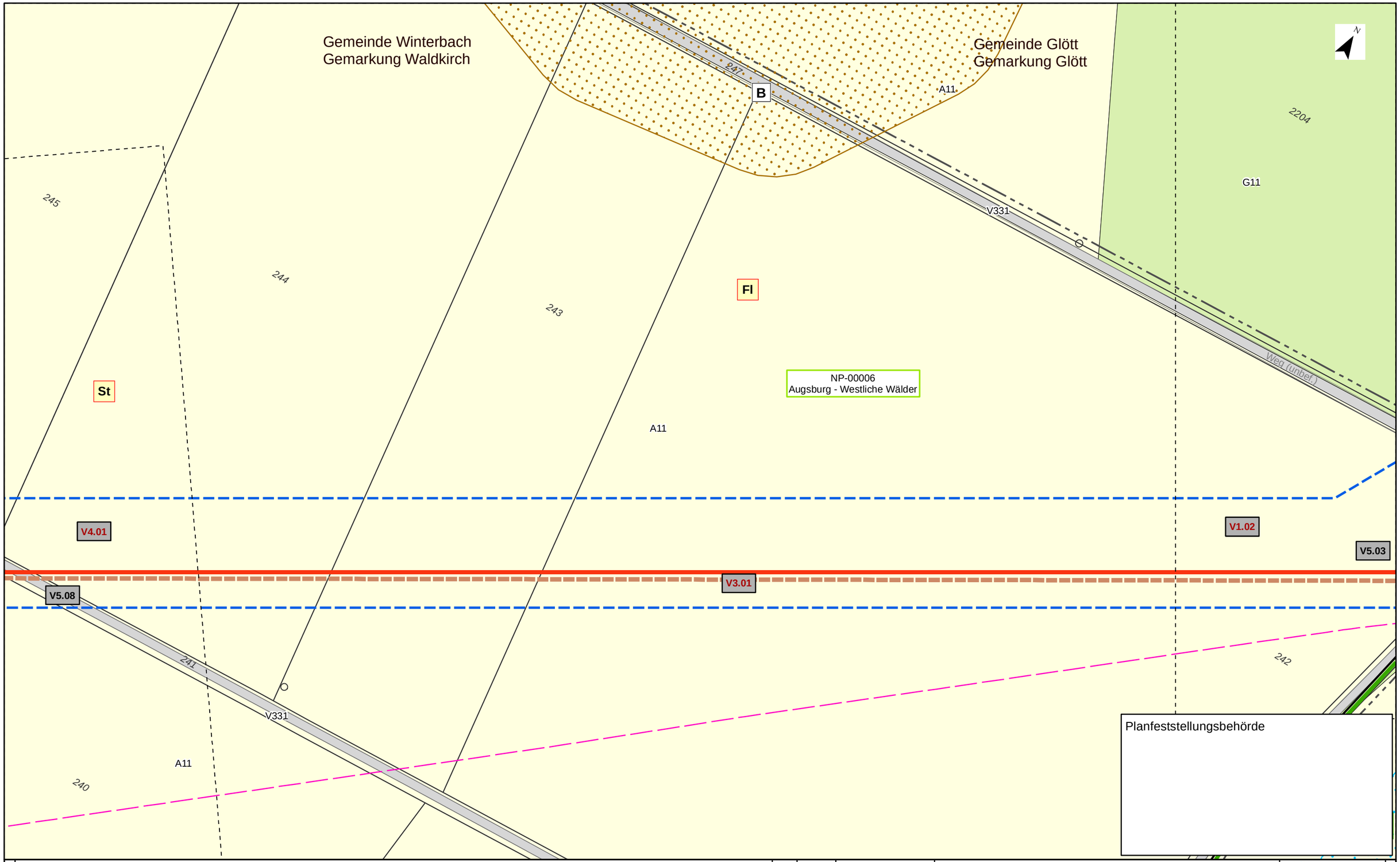

Kurzlegende

- Antragstrasse
- Arbeitsstreifen
- Rohrlagerplätze
- Stationen
- Baustraßen
- bestockungsfrei zu haltender Streifen in Gehölzbeständen, Ansaat von Gras-Krautfluren
- Gasleitungen bayernets, Bestand (nachrichtlich)
- Fremdleitungen oberirdisch, Bestand (nachrichtlich)
- 163 DFK mit Flurstücksnummern
- Gemarkungsgrenzen

HINWEIS:
weitere Erläuterungen zu Planinhalten
siehe gesonderte Legendenblätter L01-L05

Rev.	Datum	Änderung

Geplante Gastransportleitung AUGUSTA von Wertingen nach Kötz
Planunterlagen zum Planfeststellungsverfahren (PF-V)

Bestand, Konflikte und Maßnahmen

Leitung 5100 (WK51)
DN 700 MOP 100
Schutzstreifen 10m

Dr. Schober
im Auftrag der bayernets

Bundesland: Bayern	Regierungsbezirk: Schwaben	Landkreis: Günzburg			
	Datum	Name	Format	Maßstab	Revision
Erstellt	28.04.2023	Dr. Schober GmbH, HG	DIN A3	1 : 1.000	00
Geprüft	28.04.2023	Dr. Schober GmbH, UM	Planname		Blatt-Nr.
Freigegeben	28.04.2023	bayernets, Ambs	LBP_BK & Mass_1000		063

© Geobasisdaten: Bayerische Vermessungsverwaltung

Anschluss-Blatt-Nr.: 064

Anschluss-Blatt-Nr.: 062

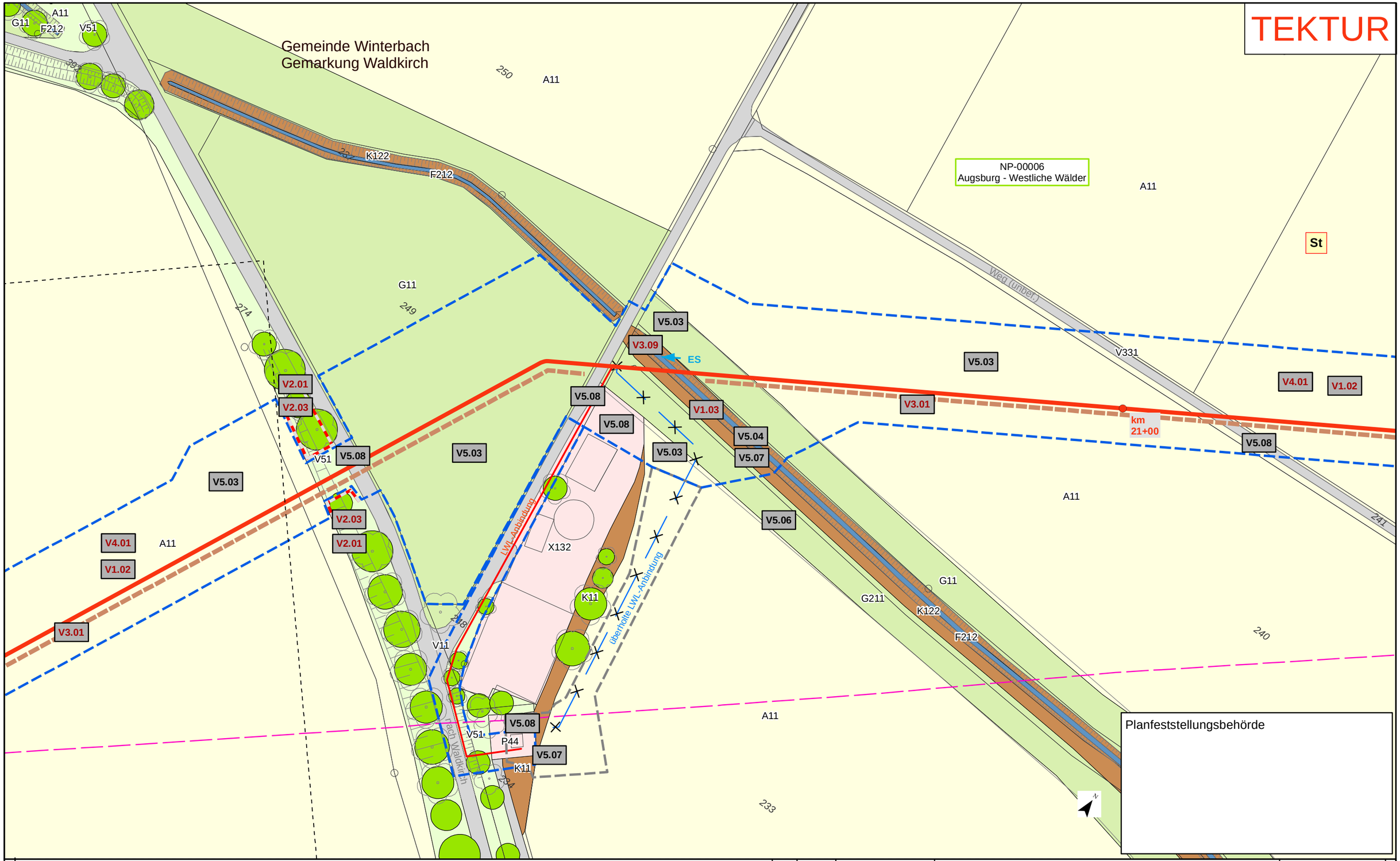

Kurzlegende

- Antragstrasse Tektur
- Antragstrasse überholt
- Arbeitsstreifen (AS) Tektur
- Arbeitsstreifen (AS) überholt
- Rohrlagerplätze
- Stationen
- Baustraßen
- bestockungsfrei zu haltender Streifen in Gehölzbeständen, Ansaat von Gras-Krautfluren
- Gasleitungen bayernets, Bestand (nachrichtlich)
- Fremdleitungen oberirdisch, Bestand (nachrichtlich)
- 163 DFK mit Flurstücksnummern
- Gemarkungsgrenzen

HINWEIS:
weitere Erläuterungen zu Planinhalten siehe gesonderte Legendenblätter L01-L05

Rev.	Datum	Änderung
01	30.09.24	Anbindung LWL & Maßn.

Geplante Gastransportleitung AUGUSTA von Wertingen nach Kötz
Planunterlagen zum Planfeststellungsverfahren (PF-V)

Bestand, Konflikte und Maßnahmen

Leitung 5100 (WK51)
DN 700 MOP 100
Schutzstreifen 10m

Dr. Schober
im Auftrag der bayernets

Bundesland: Bayern | Regierungsbezirk: Schwaben | Landkreis: Günzburg

	Datum	Name	Format	Maßstab	Revision
Erstellt	28.04.2023	Dr. Schober GmbH, HG	DIN A3	1 : 1.000	01
Geprüft	28.04.2023	Dr. Schober GmbH, UM	Planname		Blatt-Nr.
Freigegeben	28.04.2023	bayernets, Ambs	LBP_BK & Mass_1000 Tektur		064

© Geobasisdaten: Bayerische Vermessungsverwaltung

Anschluss-Blatt-Nr.: 065
Anschluss-Blatt-Nr.: 063

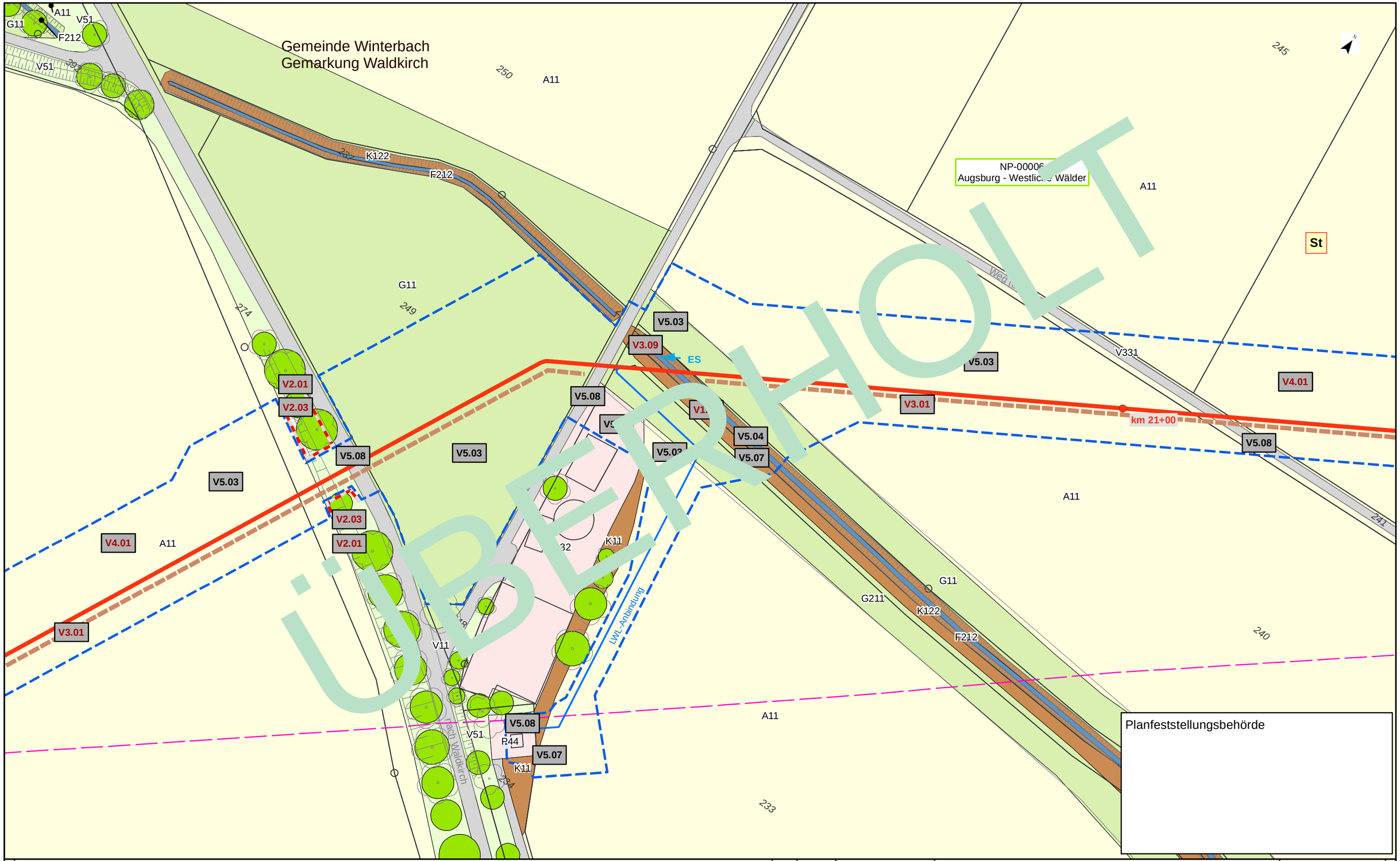

Kurzlegende

- Antragstrasse
- Arbeitsstreifen
- Rohrlagerplätze
- Stationen
- Baustraßen
- bestockungsfrei zu haltender Streifen in Gehölzbeständen, Ansaat von Gras-Krautfluren
- Gasleitungen bayernets, Bestand (nachrichtlich)
- Fremdleitungen oberirdisch, Bestand (nachrichtlich)
- 163 DFK mit Flurstücksnummern
- Gemarkungsgrenzen

HINWEIS:
weitere Erläuterungen zu Planinhalten
siehe gesonderte Legendenblätter L01-L05

Rev.	Datum	Änderung

Geplante Gastransportleitung AUGUSTA von Wertingen nach Kötz
Planunterlagen zum Planfeststellungsverfahren (PF-V)

Bestand, Konflikte und Maßnahmen

Leitung 5100 (WK51)
DN 700 MOP 100
Schutzstreifen 10m

Dr. Schober
im Auftrag der bayernets

Bundesland: Bayern	Regierungsbezirk: Schwaben	Landkreis: Günzburg			
	Datum	Name	Format	Maßstab	Revision
Erstellt	28.04.2023	Dr. Schober GmbH, HG	DIN A3	1 : 1.000	00
Geprüft	28.04.2023	Dr. Schober GmbH, UM	Planname		Blatt-Nr.
Freigegeben	28.04.2023	bayernets, Ambs	LBP_BK & Mass_1000 überholt		064

© Geobasisdaten: Bayerische Vermessungsverwaltung

Anschluss-Blatt-Nr.: 065
Anschluss-Blatt-Nr.: 063

TEKTUR

Gemeinde Winterbach
Gemarkung Waldkirch

395/1
A11
V11
400
V51
V32
Weg (Kies)
V11
V5.03
V4.01
V1.02
V3.01
Fl
V5.03
V5.08
V51
A11
399
A11
398
NP-00006
Augsburg - Westliche Wälder
397
V32
A11
12/2
12
G11
15
433
396

Planfeststellungsbehörde

Kurzlegende

- Antragstrasse Tektur
- Antragstrasse überholt
- Arbeitsstreifen (AS) Tektur
- Arbeitsstreifen (AS) überholt
- Rohrlagerplätze
- Stationen
- Baustraßen
- bestockungsfrei zu haltender Streifen in Gehölzbeständen, Ansaat von Gras-Krautfluren
- Gasleitungen bayernets, Bestand (nachrichtlich)
- Fremdleitungen oberirdisch, Bestand (nachrichtlich)
- 163 DFK mit Flurstücksnummern
- Gemarkungsgrenzen

HINWEIS:
weitere Erläuterungen zu Planinhalten
siehe gesonderte Legendenblätter L01-L05

Rev.	Datum	Änderung
01	30.09.24	Ergänzung Maßn.

Geplante Gastransportleitung AUGUSTA von Wertingen nach Kötz
Planunterlagen zum Planfeststellungsverfahren (PF-V)

Bestand, Konflikte und Maßnahmen

Leitung 5100 (WK51)
DN 700 MOP 100
Schutzstreifen 10m

Dr. Schober
im Auftrag der bayernets

Bundesland: Bayern | Regierungsbezirk: Schwaben | Landkreis: Günzburg

	Datum	Name	Format	Maßstab	Revision
Erstellt	28.04.2023	Dr. Schober GmbH, HG	DIN A3	1 : 1.000	01
Geprüft	28.04.2023	Dr. Schober GmbH, UM	Planname		Blatt-Nr.
Freigegeben	28.04.2023	bayernets, Ambs	LBP_BK & Mass_1000 Tektur		065

© Geobasisdaten: Bayerische Vermessungsverwaltung

Anschluss-Blatt-Nr.: 066
Anschluss-Blatt-Nr.: 064

20002-06-240930-WK51-U11.2-LBP-PF-Rev01_Pläne_Tektur.mxd

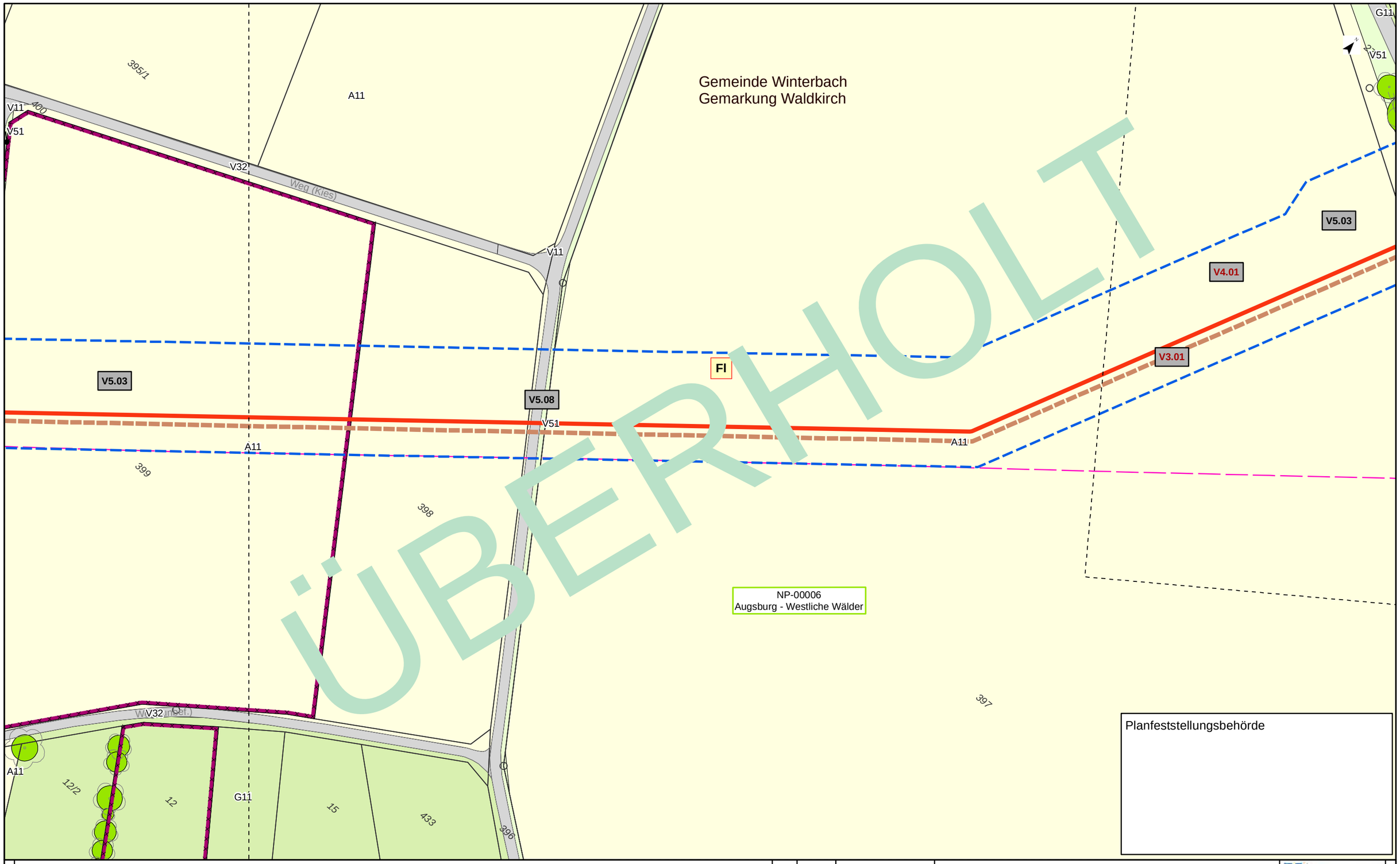

ÜBERHOLT

Planfeststellungsbehörde

Kurzlegende

- Antragstrasse
- Arbeitsstreifen
- Rohrlagerplätze
- Stationen
- Baustraßen
- bestockungsfrei zu haltender Streifen in Gehölzbeständen, Ansaat von Gras-Krautfluren
- Gasleitungen bayernets, Bestand (nachrichtlich)
- Fremdleitungen oberirdisch, Bestand (nachrichtlich)
- 163 DFK mit Flurstücksnummern
- Gemarkungsgrenzen

HINWEIS:
weitere Erläuterungen zu Planinhalten
siehe gesonderte Legendenblätter L01-L05

Rev.	Datum	Änderung

Geplante Gastransportleitung AUGUSTA von Wertingen nach Kötz
Planunterlagen zum Planfeststellungsverfahren (PF-V)

Bestand, Konflikte und Maßnahmen

Leitung 5100 (WK51)
DN 700 MOP 100
Schutzstreifen 10m

Dr. Schober
im Auftrag der bayernets

Bundesland: Bayern	Regierungsbezirk: Schwaben	Landkreis: Günzburg			
	Datum	Name	Format	Maßstab	Revision
Erstellt	28.04.2023	Dr. Schober GmbH, HG	DIN A3	1 : 1.000	00
Geprüft	28.04.2023	Dr. Schober GmbH, UM	Planname		Blatt-Nr.
Freigegeben	28.04.2023	bayernets, Ambs	LBP_BK & Mass_1000 überholt		065

© Geobasisdaten: Bayerische Vermessungsverwaltung

Anschluss-Blatt-Nr.: 066

Anschluss-Blatt-Nr.: 064

TEKTUR

Gemeinde Winterbach
Gemarkung Waldkirch

B212-WO00BK
V332
V2.03
V5.07
V5.08
K11
V1.01
V5.02
V5.03
V1.02
V4.01
V3.01
V32
V51
V11
G11
A11
A12
NP-00006
Augsburg - Westliche Wälder

Planfeststellungsbehörde

Kurzlegende

- Antragstrasse Tektur
- Antragstrasse überholt
- Arbeitsstreifen (AS) Tektur
- Arbeitsstreifen (AS) überholt
- Rohrlagerplätze
- Stationen
- Baustraßen
- bestockungsfrei zu haltender Streifen in Gehölzbeständen, Ansaat von Gras-Krautfluren
- Gasleitungen bayernets, Bestand (nachrichtlich)
- Fremdleitungen oberirdisch, Bestand (nachrichtlich)
- 163 DFK mit Flurstücksnummern
- Gemarkungsgrenzen

HINWEIS:
weitere Erläuterungen zu Planinhalten
siehe gesonderte Legendenblätter L01-L05

Rev.	Datum	Änderung
01	30.09.24	Anpassung Maßn.

Geplante Gastransportleitung AUGUSTA von Wertingen nach Kötz
Planunterlagen zum Planfeststellungsverfahren (PF-V)

Bestand, Konflikte und Maßnahmen

Leitung 5100 (WK51)
DN 700 MOP 100
Schutzstreifen 10m

Dr. Schober
im Auftrag der bayernets

Bundesland: Bayern | Regierungsbezirk: Schwaben | Landkreis: Günzburg

	Datum	Name	Format	Maßstab	Revision
Erstellt	28.04.2023	Dr. Schober GmbH, HG	DIN A3	1 : 1.000	01
Geprüft	28.04.2023	Dr. Schober GmbH, UM	Planname		Blatt-Nr.
Freigegeben	28.04.2023	bayernets, Ambs	LBP_BK & Mass_1000 Tektur		066

© Geobasisdaten: Bayerische Vermessungsverwaltung

Anschluss-Blatt-Nr.: 067
Anschluss-Blatt-Nr.: 065

20002-06-240930-WK51-U11.2-LBP-PF-Rev01_Pläne_Tektur.mxd

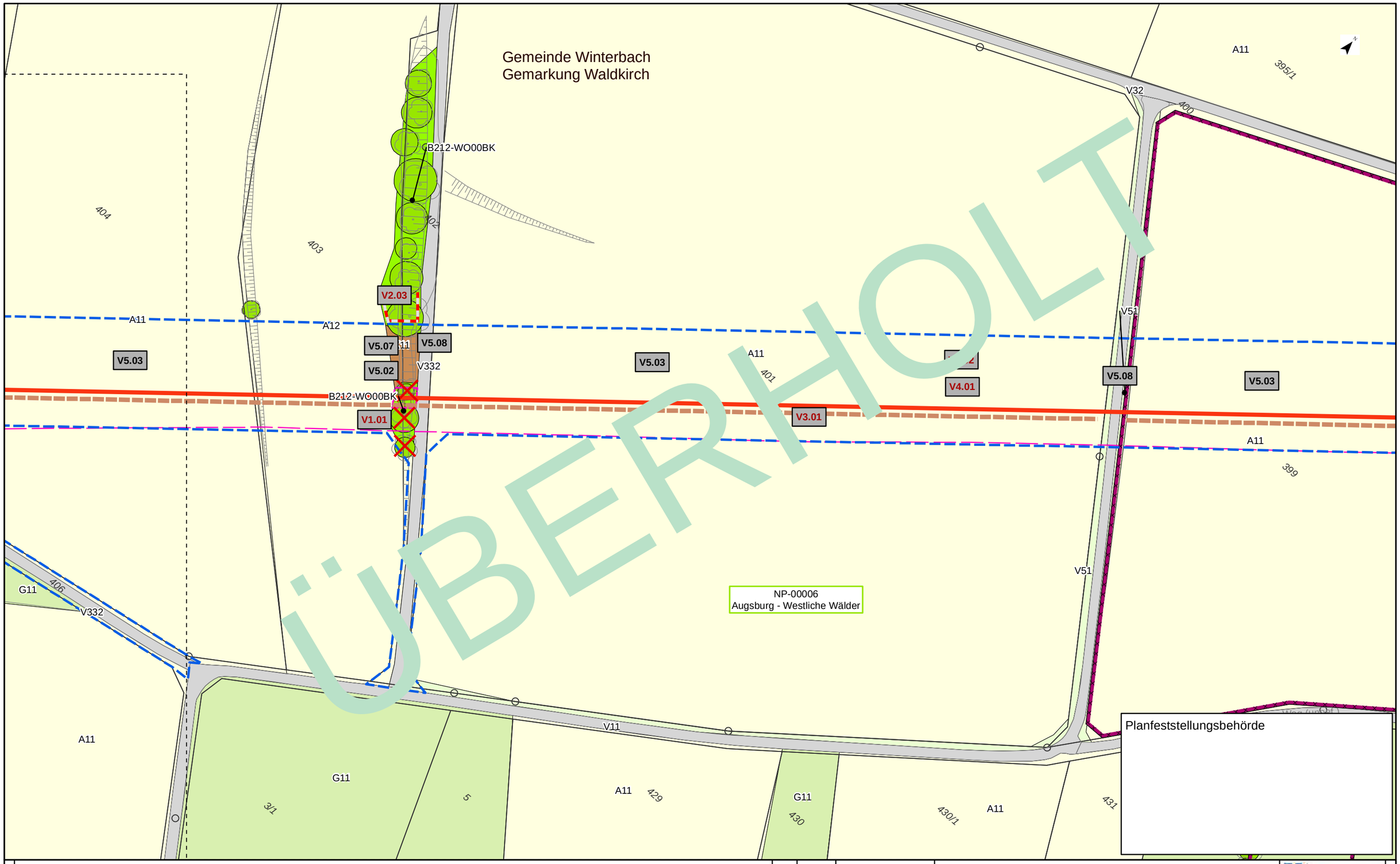

Kurzlegende

- Antragstrasse
- Arbeitsstreifen
- Rohrlagerplätze
- Stationen
- Baustraßen
- bestockungsfrei zu haltender Streifen in Gehölzbeständen, Ansaat von Gras-Krautfluren
- Gasleitungen bayernets, Bestand (nachrichtlich)
- Fremdleitungen oberirdisch, Bestand (nachrichtlich)
- 163 DFK mit Flurstücksnummern
- Gemarkungsgrenzen

HINWEIS:
weitere Erläuterungen zu Planinhalten
siehe gesonderte Legendenblätter L01-L05

Rev.	Datum	Änderung

Geplante Gastransportleitung AUGUSTA von Wertingen nach Kötz
Planunterlagen zum Planfeststellungsverfahren (PF-V)

Bestand, Konflikte und Maßnahmen

Leitung 5100 (WK51)
DN 700 MOP 100
Schutzstreifen 10m

Dr. Schober
im Auftrag der bayernets

Bundesland: Bayern	Regierungsbezirk: Schwaben	Landkreis: Günzburg			
	Datum	Name	Format	Maßstab	Revision
Erstellt	28.04.2023	Dr. Schober GmbH, HG	DIN A3	1 : 1.000	00
Geprüft	28.04.2023	Dr. Schober GmbH, UM	Planname		Blatt-Nr.
Freigegeben	28.04.2023	bayernets, Ambs	LBP_BK & Mass_1000 überholt		066

© Geobasisdaten: Bayerische Vermessungsverwaltung

Anschluss-Blatt-Nr.: 067

Anschluss-Blatt-Nr.: 065

TEKTUR

Gemeinde Winterbach
Gemarkung Waldkirch

LSG-00417.01
Augsburg - Westliche Wälder

NP-00006
Augsburg - Westliche Wälder

Planfeststellungsbehörde

Kurzlegende

- Antragstrasse Tektur
- Antragstrasse überholt
- Arbeitsstreifen (AS) Tektur
- Arbeitsstreifen (AS) überholt
- Rohrlagerplätze
- Stationen
- Baustraßen
- bestockungsfrei zu haltender Streifen in Gehölzbeständen, Ansaat von Gras-Krautfluren
- Gasleitungen bayernets, Bestand (nachrichtlich)
- Fremdleitungen oberirdisch, Bestand (nachrichtlich)
- 163 DFK mit Flurstücksnummern
- Gemarkungsgrenzen

HINWEIS:
weitere Erläuterungen zu Planinhalten siehe gesonderte Legendenblätter L01-L05

Rev.	Datum	Änderung
01	30.09.24	Ergänzung Maßn.

Geplante Gastransportleitung AUGUSTA von Wertingen nach Kötz
Planunterlagen zum Planfeststellungsverfahren (PF-V)

Dr. Schober
im Auftrag der bayernets

Bestand, Konflikte und Maßnahmen

Leitung 5100 (WK51)
DN 700 MOP 100
Schutzstreifen 10m

Bundesland: Bayern | Regierungsbezirk: Schwaben | Landkreis: Günzburg

	Datum	Name	Format	Maßstab	Revision
Erstellt	28.04.2023	Dr. Schober GmbH, HG	DIN A3	1 : 1.000	01
Geprüft	28.04.2023	Dr. Schober GmbH, UM	Planname		Blatt-Nr.
Freigegeben	28.04.2023	bayernets, Ambs	LBP_BK & Mass_1000 Tektur		067

© Geobasisdaten: Bayerische Vermessungsverwaltung

Anschluss-Blatt-Nr.: 068

Anschluss-Blatt-Nr.: 066

20002-06-240930-WK51-U11.2-LBP-PF-Rev01_Pläne_Tektur.mxd

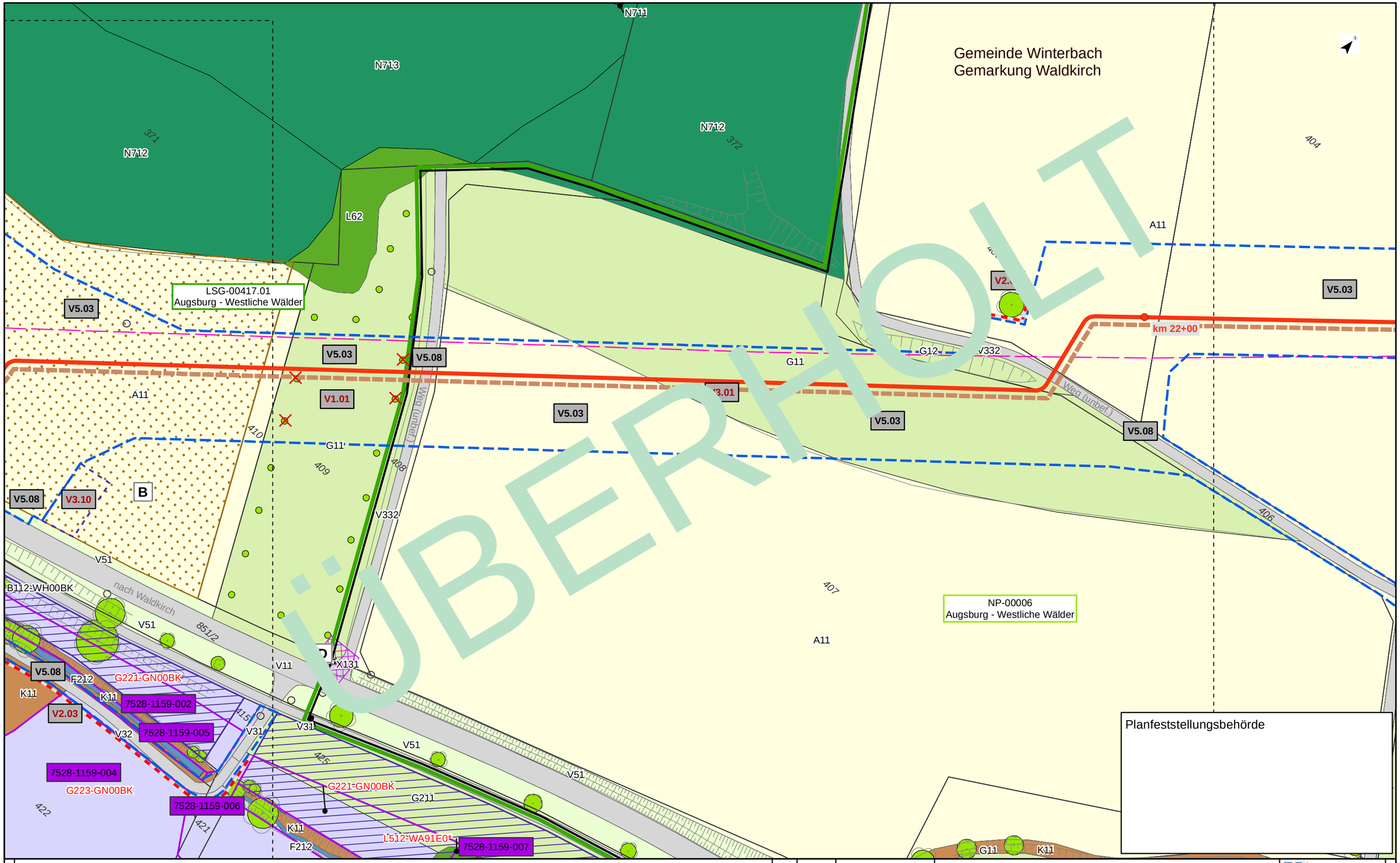

Kurzlegende

- Antragstrasse
- Arbeitsstreifen
- Rohrlagerplätze
- Stationen
- Baustraßen
- bestockungsfrei zu haltender Streifen in Gehölzbeständen, Ansaat von Gras-Krautfluren
- Gasleitungen bayernets, Bestand (nachrichtlich)
- Fremdleitungen oberirdisch, Bestand (nachrichtlich)
- 163 DFK mit Flurstücksnummern
- Gemarkungsgrenzen

HINWEIS:
weitere Erläuterungen zu Planinhalten
siehe gesonderte Legendenblätter L01-L05

Rev.	Datum	Änderung

Geplante Gastransportleitung AUGUSTA von Wertingen nach Kötz
Planunterlagen zum Planfeststellungsverfahren (PF-V)

Bestand, Konflikte und Maßnahmen

Leitung 5100 (WK51)
DN 700 MOP 100
Schutzstreifen 10m

Dr. Schober
im Auftrag der bayernets

Bundesland: Bayern	Regierungsbezirk: Schwaben	Landkreis: Günzburg			
	Datum	Name	Format	Maßstab	Revision
Erstellt	28.04.2023	Dr. Schober GmbH, HG	DIN A3	1 : 1.000	00
Geprüft	28.04.2023	Dr. Schober GmbH, UM	Planname		Blatt-Nr.
Freigegeben	28.04.2023	bayernets, Ambs	LBP_BK & Mass_1000 überholt		067

© Geobasisdaten: Bayerische Vermessungsverwaltung

Anschluss-Blatt-Nr.: 068
Anschluss-Blatt-Nr.: 066

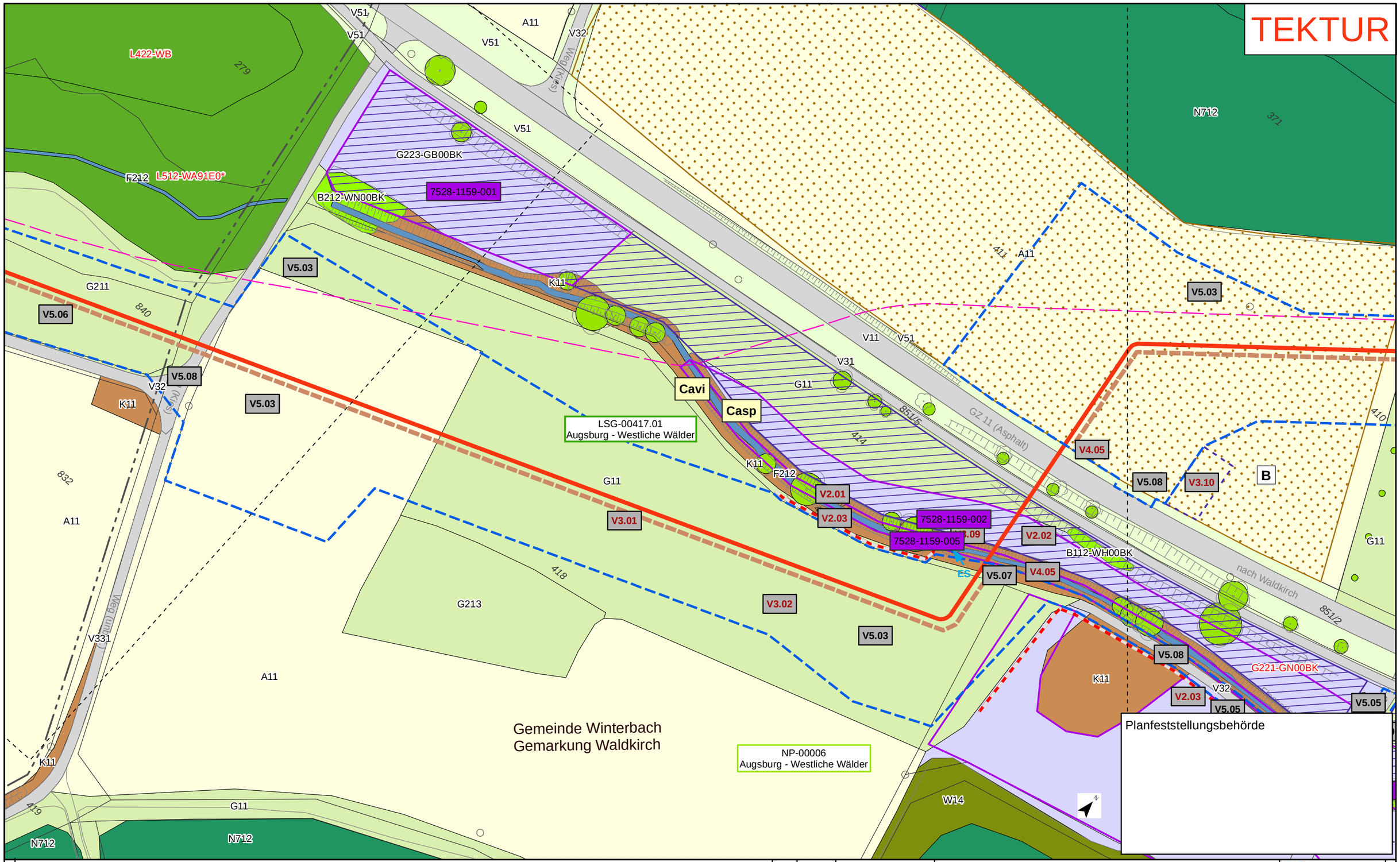

Kurzlegende

- Antragstrasse Tektur
- Antragstrasse überholt
- Arbeitsstreifen (AS) Tektur
- Arbeitsstreifen (AS) überholt
- Rohrlagerplätze
- Stationen
- Baustraßen
- bestockungsfrei zu haltender Streifen in Gehölzbeständen, Ansaat von Gras-Krautfluren
- Gasleitungen bayernets, Bestand (nachrichtlich)
- Fremdleitungen oberirdisch, Bestand (nachrichtlich)
- 163 DFK mit Flurstücksnummern
- Gemarkungsgrenzen

HINWEIS:
weitere Erläuterungen zu Planinhalten siehe gesonderte Legendenblätter L01-L05

Rev.	Datum	Änderung
01	30.09.24	Ergänzung Maßn.

Geplante Gastransportleitung AUGUSTA von Wertingen nach Kötz
Planunterlagen zum Planfeststellungsverfahren (PF-V)

Bestand, Konflikte und Maßnahmen

Leitung 5100 (WK51)
DN 700 MOP 100
Schutzstreifen 10m

Dr. Schober
im Auftrag der bayernetz

Bundesland: Bayern	Regierungsbezirk: Schwaben	Landkreis: Günzburg			
	Datum	Name	Format	Maßstab	Revision
Erstellt	28.04.2023	Dr. Schober GmbH, HG	DIN A3	1 : 1.000	01
Geprüft	28.04.2023	Dr. Schober GmbH, UM	Planname		Blatt-Nr.
Freigegeben	28.04.2023	bayernets, Ambs	LBP_BK & Mass_1000 Tektur		068

© Geobasisdaten: Bayerische Vermessungsverwaltung

Anschluss-Blatt-Nr.: 069

Anschluss-Blatt-Nr.: 067

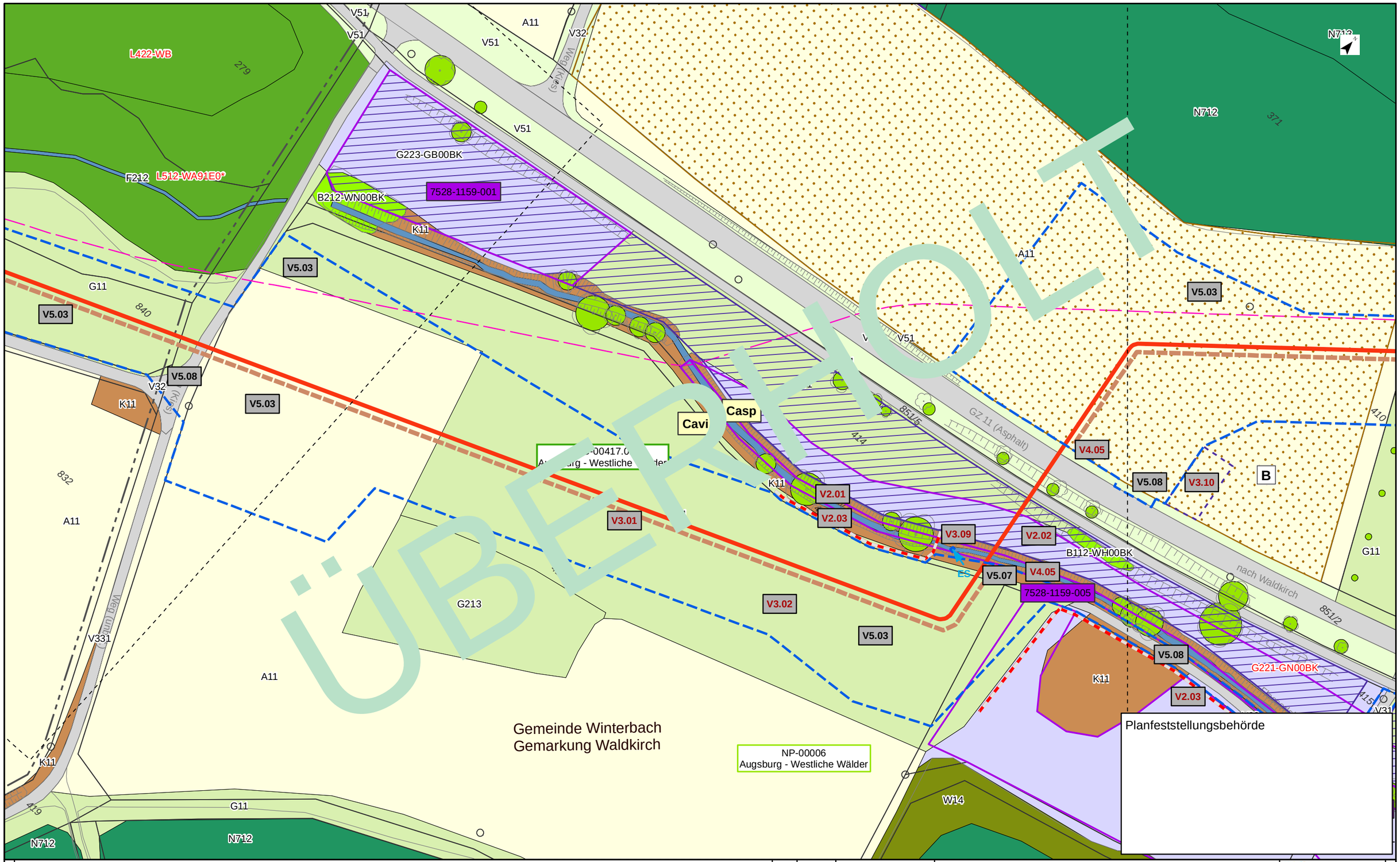

Kurzlegende

- Antragstrasse
- Arbeitsstreifen
- Rohrlagerplätze
- Stationen
- Baustraßen
- bestockungsfrei zu haltender Streifen in Gehölzbeständen, Ansaat von Gras-Krautfluren
- Gasleitungen bayernets, Bestand (nachrichtlich)
- Fremdleitungen oberirdisch, Bestand (nachrichtlich)
- 163 DFK mit Flurstücksnummern
- Gemarkungsgrenzen

HINWEIS:
weitere Erläuterungen zu Planinhalten
siehe gesonderte Legendenblätter L01-L05

Rev.	Datum	Änderung

Geplante Gastransportleitung AUGUSTA von Wertingen nach Kötz
Planunterlagen zum Planfeststellungsverfahren (PF-V)

Bestand, Konflikte und Maßnahmen

Leitung 5100 (WK51)
DN 700 MOP 100
Schutzstreifen 10m

Dr. Schober
im Auftrag der bayernetz

Bundesland: Bayern	Regierungsbezirk: Schwaben	Landkreis: Günzburg			
	Datum	Name	Format	Maßstab	Revision
Erstellt	28.04.2023	Dr. Schober GmbH, HG	DIN A3	1 : 1.000	00
Geprüft	28.04.2023	Dr. Schober GmbH, UM	Planname		Blatt-Nr.
Freigegeben	28.04.2023	bayernets, Ambs	LBP_BK & Mass_1000 überholt		068

© Geobasisdaten: Bayerische Vermessungsverwaltung

Anschluss-Blatt-Nr.: 069

Anschluss-Blatt-Nr.: 067

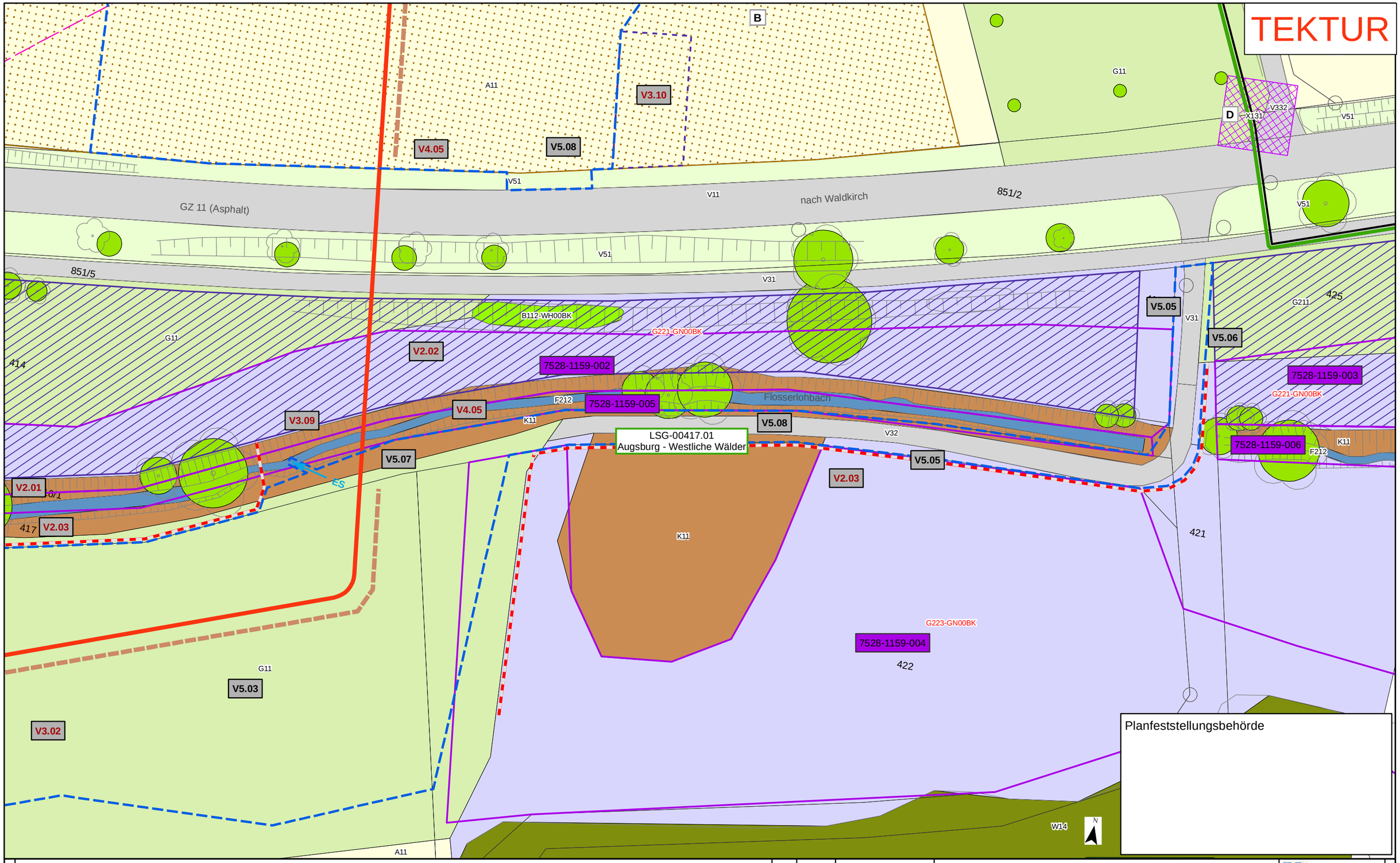

Kurzlegende

- Antragstrasse Tektur
- Antragstrasse überholt
- Arbeitsstreifen Tektur
- Arbeitsstreifen überholt
- Rohrlagerplätze
- Stationen
- Baustraßen
- bestockungsfrei zu haltender Streifen in Gehölzbeständen, Ansaat von Gras-Krautfluren
- Gasleitungen bayernets, Bestand (nachrichtlich)
- Fremdleitungen oberirdisch, Bestand (nachrichtlich)
- 163 DFK mit Flurstücksnummern
- Gemarkungsgrenzen

HINWEIS:
weitere Erläuterungen zu Planinhalten siehe gesonderte Legendenblätter L01-L05

Rev.	Datum	Änderung
01	30.09.24	ergänzender Detailplan

Geplante Gastransportleitung AUGUSTA von Wertingen nach Kötz
Planunterlagen zum Planfeststellungsverfahren (PF-V)

Bestand, Konflikte und Maßnahmen

Leitung 5100 (WK51)
DN 700 MOP 100
Schutzstreifen 10m

Dr. Schober
im Auftrag der bayernets

Bundesland: Bayern	Regierungsbezirk: Schwaben	Landkreis: Günzburg			
	Datum	Name	Format	Maßstab	Revision
Erstellt	28.04.2023	Dr. Schober GmbH, HG	DIN A3	1 : 500	01
Geprüft	28.04.2023	Dr. Schober GmbH, UM	Planname		Blatt-Nr.
Freigegeben	28.04.2023	bayernets, Ambs	LBP_Detailpläne_500 Tektur		068a

© Geobasisdaten: Bayerische Vermessungsverwaltung

Anschluss-Blatt-Nr.: 093

Anschluss-Blatt-Nr.: 068

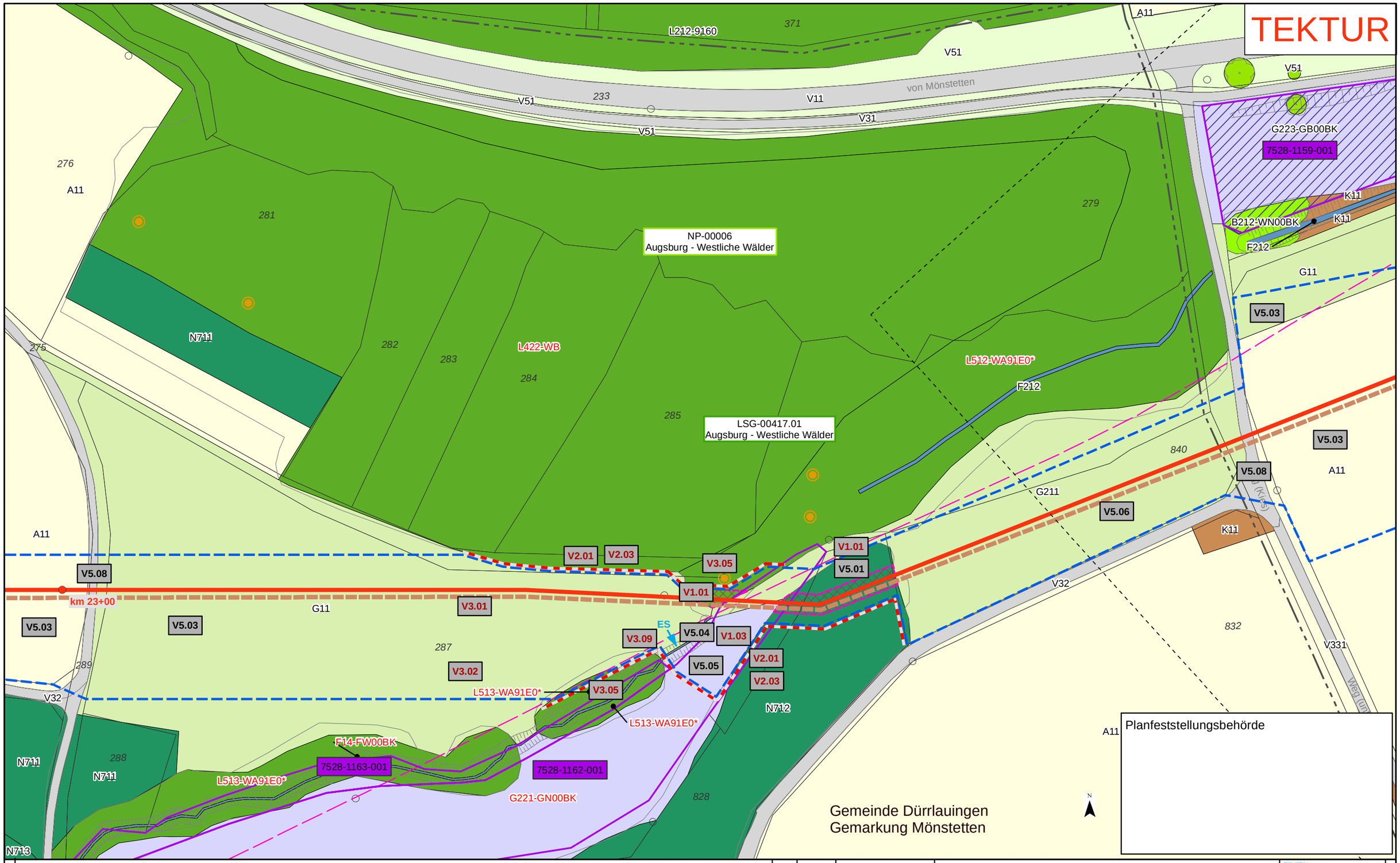

Kurzlegende

- Antragstrasse Tektur
- Antragstrasse überholt
- Arbeitsstreifen (AS) Tektur
- Arbeitsstreifen (AS) überholt
- Rohrlagerplätze
- Stationen
- Baustraßen
- bestockungsfrei zu haltender Streifen in Gehölzbeständen, Ansaat von Gras-Krautfluren
- Gasleitungen bayernets, Bestand (nachrichtlich)
- Fremdleitungen oberirdisch, Bestand (nachrichtlich)
- 163 DFK mit Flurstücksnummern
- Gemarkungsgrenzen

HINWEIS:
weitere Erläuterungen zu Planinhalten siehe gesonderte Legendenblätter L01-L05

Rev.	Datum	Änderung
01	30.09.24	Korr. Bestand und Maßn.

Geplante Gastransportleitung AUGUSTA von Wertingen nach Kötz
Planunterlagen zum Planfeststellungsverfahren (PF-V)

Bestand, Konflikte und Maßnahmen

Leitung 5100 (WK51)
DN 700 MOP 100
Schutzstreifen 10m

Dr. Schober
im Auftrag der bayernets

Bundesland: Bayern | Regierungsbezirk: Schwaben | Landkreis: Günzburg

	Datum	Name	Format	Maßstab	Revision
Erstellt	28.04.2023	Dr. Schober GmbH, HG	DIN A3	1 : 1.000	01
Geprüft	28.04.2023	Dr. Schober GmbH, UM	Planname		Blatt-Nr.
Freigegeben	28.04.2023	bayernets, Ambs	LBP_BK & Mass_1000 Tektur		069

© Geobasisdaten: Bayerische Vermessungsverwaltung

Anschluss-Blatt-Nr.: 070
Anschluss-Blatt-Nr.: 068

20002-06-240930-WK51-U11.2-LBP-PF-Rev01_Pläne_Tektur.mxd

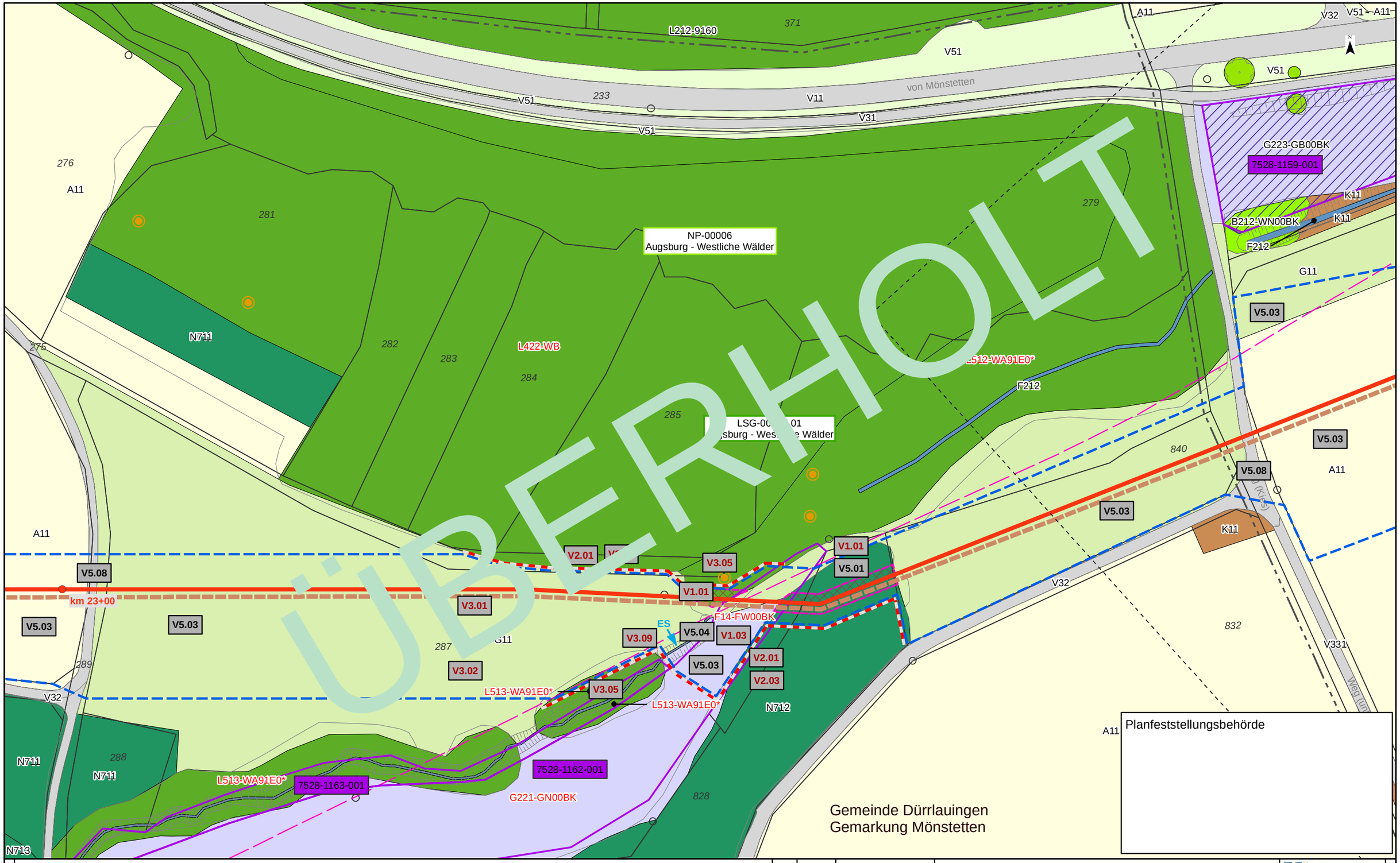

Kurzlegende

- Antragstrasse
- Arbeitsstreifen
- Rohrlagerplätze
- Stationen
- Baustraßen
- bestockungsfrei zu haltender Streifen in Gehölzbeständen, Ansaat von Gras-Krautfluren
- Gasleitungen bayernets, Bestand (nachrichtlich)
- Fremdleitungen oberirdisch, Bestand (nachrichtlich)
- 163 DFK mit Flurstücksnummern
- Gemarkungsgrenzen

HINWEIS:
weitere Erläuterungen zu Planinhalten
siehe gesonderte Legendenblätter L01-L05

Rev.	Datum	Änderung

Geplante Gastransportleitung AUGUSTA von Wertingen nach Kötz
Planunterlagen zum Planfeststellungsverfahren (PF-V)

Bestand, Konflikte und Maßnahmen

Leitung 5100 (WK51)
DN 700 MOP 100
Schutzstreifen 10m

Dr. Schober
im Auftrag der bayernets

Bundesland: Bayern	Regierungsbezirk: Schwaben	Landkreis: Günzburg			
	Datum	Name	Format	Maßstab	Revision
Erstellt	28.04.2023	Dr. Schober GmbH, HG	DIN A3	1 : 1.000	00
Geprüft	28.04.2023	Dr. Schober GmbH, UM	Planname		Blatt-Nr.
Freigegeben	28.04.2023	bayernets, Ambs	LBP_BK & Mass_1000 überholt		069

© Geobasisdaten: Bayerische Vermessungsverwaltung

Anschluss-Blatt-Nr.: 070

Anschluss-Blatt-Nr.: 068

TEKTUR

L422-WB
L512-WA91E0*
F212
V2.01
V2.03
V3.01
V3.05
V1.01
V1.01
V5.01
G11
287
G211
V3.02
V3.09
ES
V5.04
F14-FW00BK
V1.03
V5.05
V2.01
V2.03
L513-WA91E0*
V3.05
Flosserlohbach
L513-WA91E0*
LSG-00417.01
Augsburg - Westliche Wälder
L513-WA91E0*
7528-1163-001
7528-1162-001
G221-GN00BK
V32
828
N712
A11
N

Planfeststellungsbehörde

Kurzlegende

- Antragstrasse Tektur
- Antragstrasse überholt
- Arbeitsstreifen Tektur
- Arbeitsstreifen überholt
- Rohrlagerplätze
- Stationen
- Baustraßen
- bestockungsfrei zu haltender Streifen in Gehölzbeständen, Ansaat von Gras-Krautfluren
- Gasleitungen bayernets, Bestand (nachrichtlich)
- Fremdleitungen oberirdisch, Bestand (nachrichtlich)
- 163 DFK mit Flurstücksnummern
- Gemarkungsgrenzen

HINWEIS:
weitere Erläuterungen zu Planinhalten siehe gesonderte Legendenblätter L01-L05

Rev.	Datum	Änderung
01	30.09.24	ergänzender Detailplan

Geplante Gastransportleitung AUGUSTA von Wertingen nach Kötz
Planunterlagen zum Planfeststellungsverfahren (PF-V)

Bestand, Konflikte und Maßnahmen

Leitung 5100 (WK51)
DN 700 MOP 100
Schutzstreifen 10m

Dr. Schober
im Auftrag der bayernets

Bundesland: Bayern	Regierungsbezirk: Schwaben	Landkreis: Günzburg			
	Datum	Name	Format	Maßstab	Revision
Erstellt	28.04.2023	Dr. Schober GmbH, HG	DIN A3	1 : 500	01
Geprüft	28.04.2023	Dr. Schober GmbH, UM	Planname		Blatt-Nr.
Freigegeben	28.04.2023	bayernets, Ambs	LBP_Detailpläne_500 Tektur		069a

© Geobasisdaten: Bayerische Vermessungsverwaltung

Anschluss-Blatt-Nr.: 070
Anschluss-Blatt-Nr.: 069

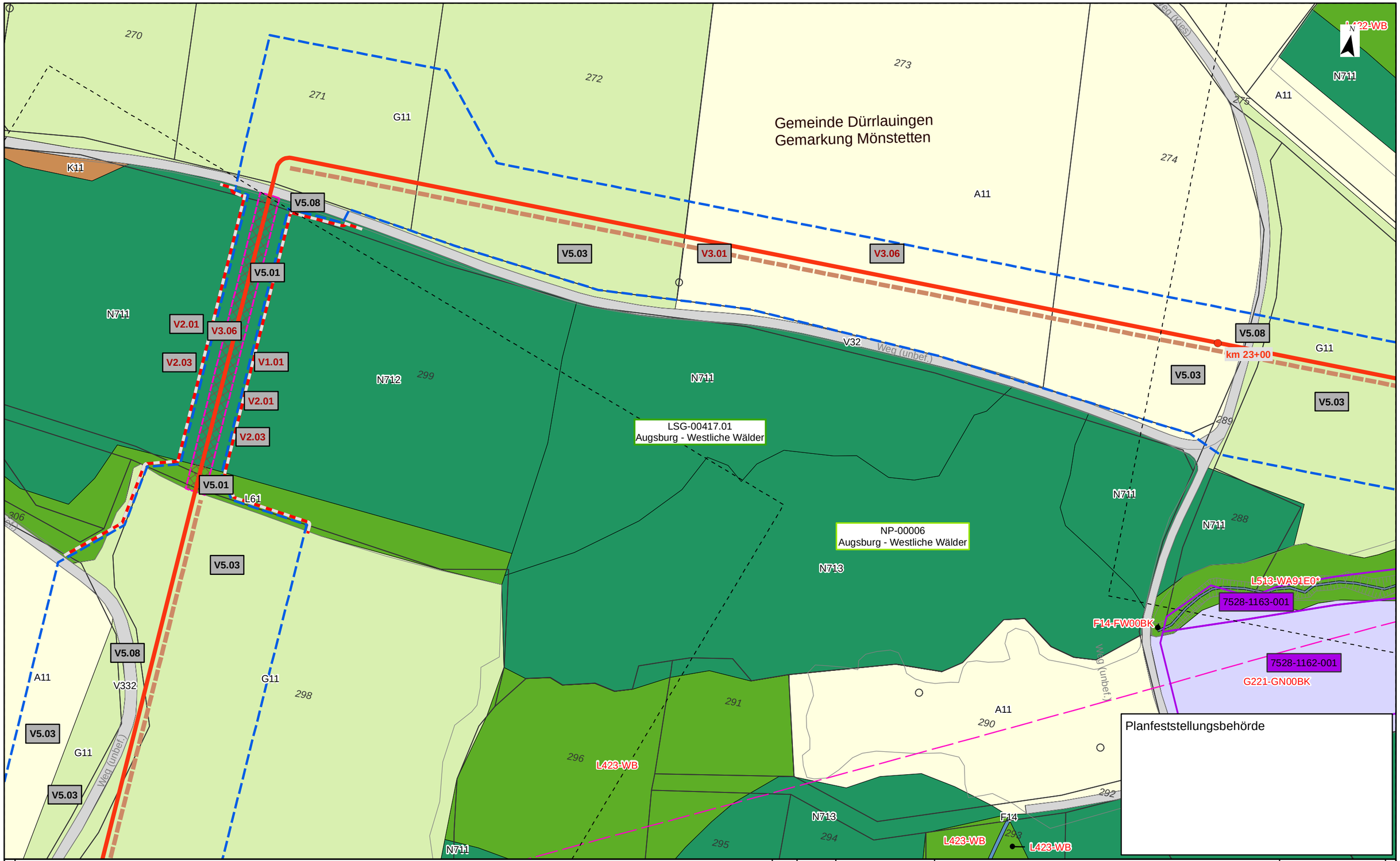

Planfeststellungsbehörde

Kurzlegende

- Antragstrasse
- Arbeitsstreifen
- Rohrlagerplätze
- Stationen
- Baustraßen
- bestockungsfrei zu haltender Streifen in Gehölzbeständen, Ansaat von Gras-Krautfluren
- Gasleitungen bayernets, Bestand (nachrichtlich)
- Fremdleitungen oberirdisch, Bestand (nachrichtlich)
- 163 DFK mit Flurstücksnummern
- Gemarkungsgrenzen

HINWEIS:
weitere Erläuterungen zu Planinhalten
siehe gesonderte Legendenblätter L01-L05

Rev.	Datum	Änderung

Geplante Gastransportleitung AUGUSTA von Wertingen nach Kötz
Planunterlagen zum Planfeststellungsverfahren (PF-V)

Bestand, Konflikte und Maßnahmen

Leitung 5100 (WK51)
DN 700 MOP 100
Schutzstreifen 10m

Dr. Schober
im Auftrag der bayernets

Bundesland: Bayern	Regierungsbezirk: Schwaben	Landkreis: Günzburg			
	Datum	Name	Format	Maßstab	Revision
Erstellt	28.04.2023	Dr. Schober GmbH, HG	DIN A3	1 : 1.000	00
Geprüft	28.04.2023	Dr. Schober GmbH, UM	Planname		Blatt-Nr.
Freigegeben	28.04.2023	bayernets, Ambs	LBP_BK & Mass_1000		070

© Geobasisdaten: Bayerische Vermessungsverwaltung

Anschluss-Blatt-Nr.: 071

Anschluss-Blatt-Nr.: 069

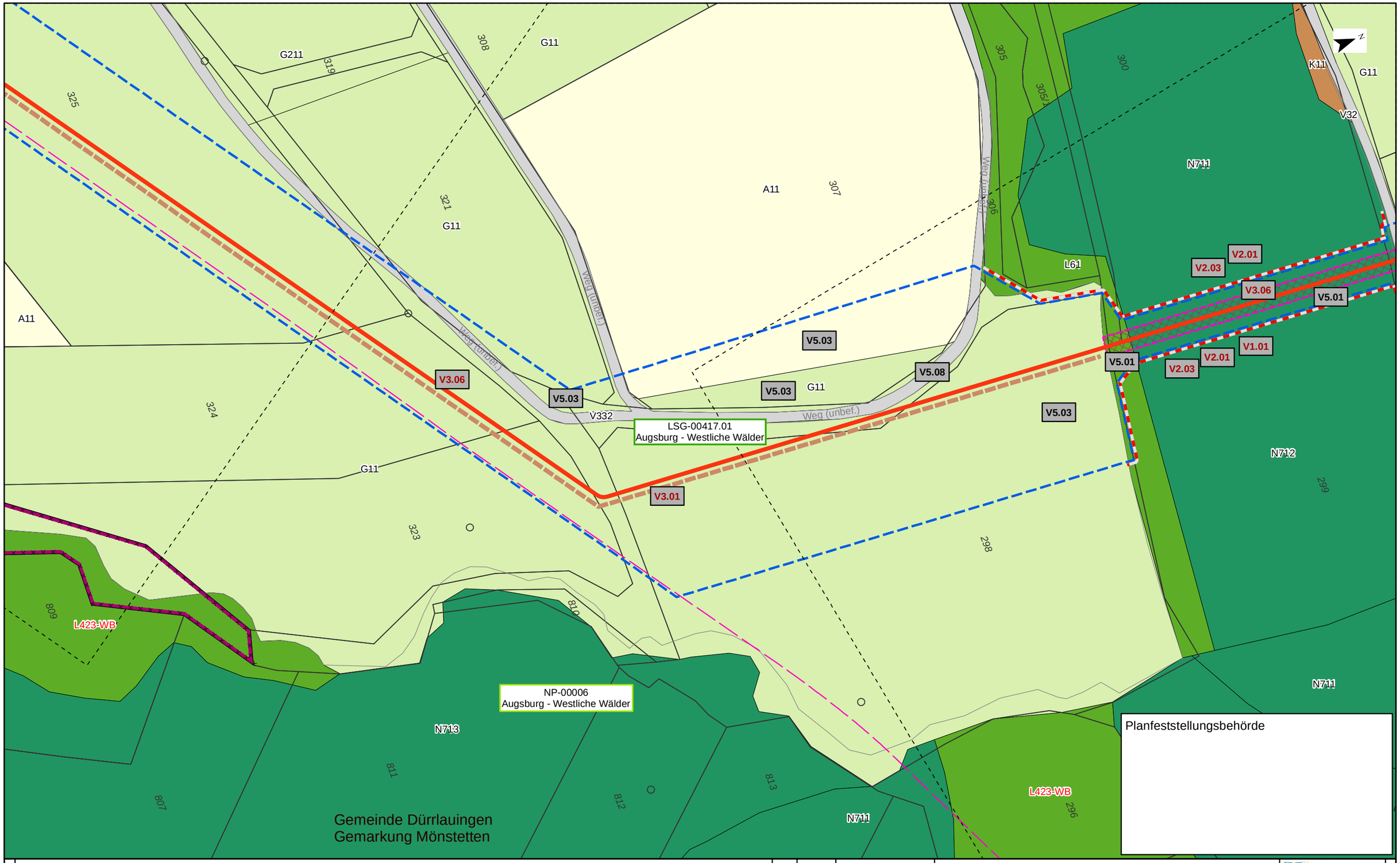

Kurzlegende

- Antragstrasse
- Arbeitsstreifen
- Rohrlagerplätze
- Stationen
- Baustraßen
- bestockungsfrei zu haltender Streifen in Gehölzbeständen, Ansaat von Gras-Krautfluren
- Gasleitungen bayernets, Bestand (nachrichtlich)
- Fremdleitungen oberirdisch, Bestand (nachrichtlich)
- 163 DFK mit Flurstücksnummern
- Gemarkungsgrenzen

HINWEIS:
weitere Erläuterungen zu Planinhalten
siehe gesonderte Legendenblätter L01-L05

Rev.	Datum	Änderung

Geplante Gastransportleitung AUGUSTA von Wertingen nach Kötz
Planunterlagen zum Planfeststellungsverfahren (PF-V)

Bestand, Konflikte und Maßnahmen

Leitung 5100 (WK51)
DN 700 MOP 100
Schutzstreifen 10m

Dr. Schober
im Auftrag der bayernets

Bundesland: Bayern	Regierungsbezirk: Schwaben	Landkreis: Günzburg			
	Datum	Name	Format	Maßstab	Revision
Erstellt	28.04.2023	Dr. Schober GmbH, HG	DIN A3	1 : 1.000	00
Geprüft	28.04.2023	Dr. Schober GmbH, UM	Planname		Blatt-Nr.
Freigegeben	28.04.2023	bayernets, Ambs	LBP_BK & Mass_1000		071

© Geobasisdaten: Bayerische Vermessungsverwaltung

Anschluss-Blatt-Nr.: 072

Anschluss-Blatt-Nr.: 070

Kurzlegende

- Antragstrasse Tektur
- Antragstrasse überholt
- Arbeitsstreifen (AS) Tektur
- Arbeitsstreifen (AS) überholt
- Rohrlagerplätze
- Stationen
- Baustraßen
- bestockungsfrei zu haltender Streifen in Gehölzbeständen, Ansaat von Gras-Krautfluren
- Gasleitungen bayernets, Bestand (nachrichtlich)
- Fremdleitungen oberirdisch, Bestand (nachrichtlich)
- 163 DFK mit Flurstücksnummern
- Gemarkungsgrenzen

HINWEIS:
weitere Erläuterungen zu Planinhalten siehe gesonderte Legendenblätter L01-L05

Rev.	Datum	Änderung
01	30.09.24	Anpassung Maßn.

Geplante Gastransportleitung AUGUSTA von Wertingen nach Kötz
Planunterlagen zum Planfeststellungsverfahren (PF-V)

Bestand, Konflikte und Maßnahmen

Leitung 5100 (WK51)
DN 700 MOP 100
Schutzstreifen 10m

Dr. Schober
im Auftrag der bayernets

Bundesland: Bayern	Regierungsbezirk: Schwaben	Landkreis: Günzburg			
	Datum	Name	Format	Maßstab	Revision
Erstellt	28.04.2023	Dr. Schober GmbH, HG	DIN A3	1 : 1.000	01
Geprüft	28.04.2023	Dr. Schober GmbH, UM	Planname		Blatt-Nr.
Freigegeben	28.04.2023	bayernets, Ambs	LBP_BK & Mass_1000 Tektur		072

© Geobasisdaten: Bayerische Vermessungsverwaltung

Anschluss-Blatt-Nr.: 073

Anschluss-Blatt-Nr.: 071

Kurzlegende

- Antragstrasse
- Arbeitsstreifen
- Rohrlagerplätze
- Stationen
- Baustraßen
- bestockungsfrei zu haltender Streifen in Gehölzbeständen, Ansaat von Gras-Krautfluren
- Gasleitungen bayernets, Bestand (nachrichtlich)
- Fremdleitungen oberirdisch, Bestand (nachrichtlich)
- 163 DFK mit Flurstücksnummern
- Gemarkungsgrenzen

HINWEIS:
weitere Erläuterungen zu Planinhalten
siehe gesonderte Legendenblätter L01-L05

Rev.	Datum	Änderung

Geplante Gastransportleitung AUGUSTA von Wertingen nach Kötz
Planunterlagen zum Planfeststellungsverfahren (PF-V)

Bestand, Konflikte und Maßnahmen

Leitung 5100 (WK51)
DN 700 MOP 100
Schutzstreifen 10m

Dr. Schober
im Auftrag der bayernets

Bundesland: Bayern	Regierungsbezirk: Schwaben	Landkreis: Günzburg			
	Datum	Name	Format	Maßstab	Revision
Erstellt	28.04.2023	Dr. Schober GmbH, HG	DIN A3	1 : 1.000	00
Geprüft	28.04.2023	Dr. Schober GmbH, UM	Planname		Blatt-Nr.
Freigegeben	28.04.2023	bayernets, Ambs	LBP_BK & Mass_1000 überholt		072

© Geobasisdaten: Bayerische Vermessungsverwaltung

Anschluss-Blatt-Nr.: 073
Anschluss-Blatt-Nr.: 071

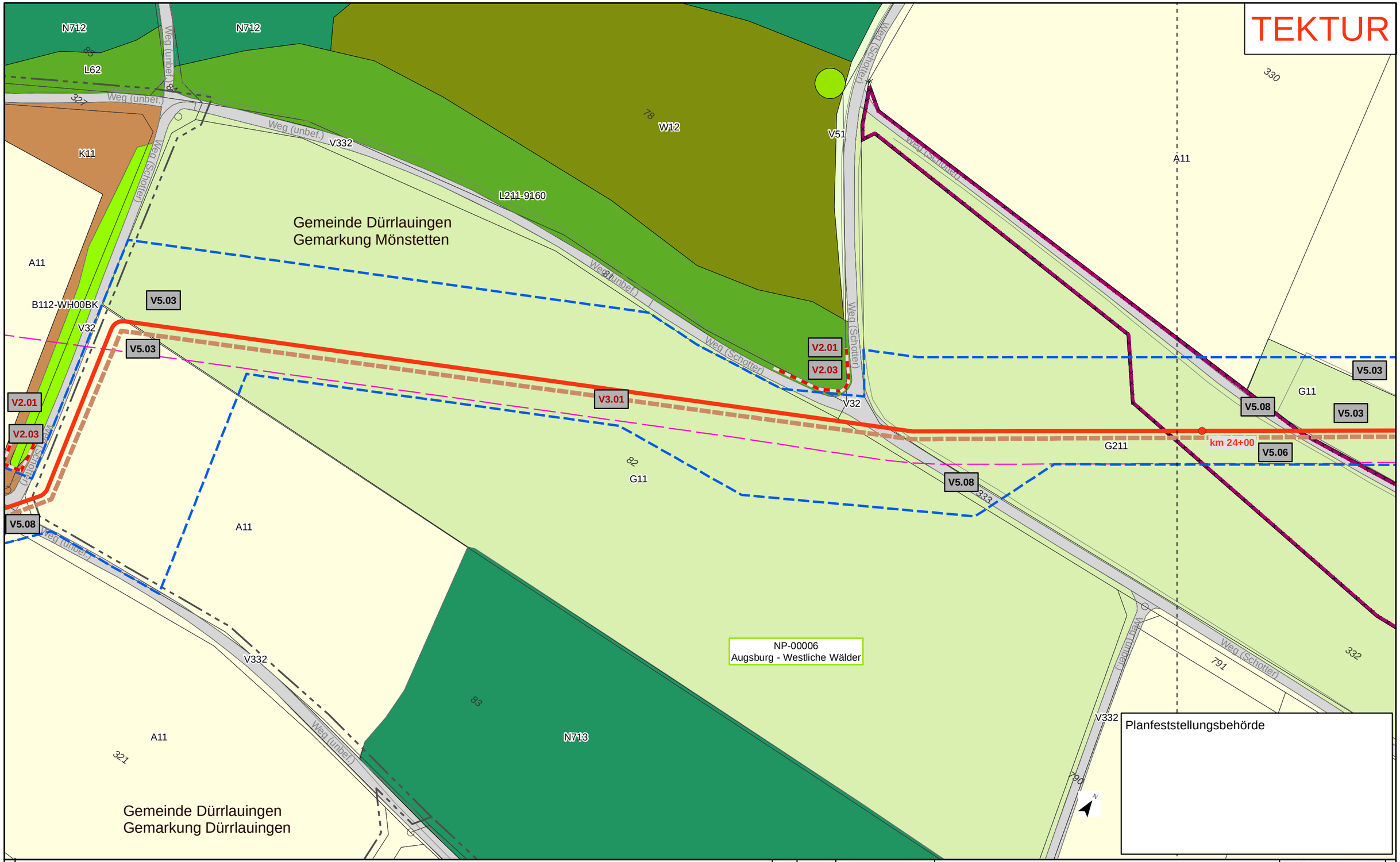

Kurzlegende

- Antragstrasse Tektur
- Antragstrasse überholt
- Arbeitsstreifen (AS) Tektur
- Arbeitsstreifen (AS) überholt
- Rohrlagerplätze
- Stationen
- Baustraßen
- bestockungsfrei zu haltender Streifen in Gehölzbeständen, Ansaat von Gras-Krautfluren
- Gasleitungen bayernets, Bestand (nachrichtlich)
- Fremdleitungen oberirdisch, Bestand (nachrichtlich)
- 163 DFK mit Flurstücksnummern
- Gemarkungsgrenzen

HINWEIS:
weitere Erläuterungen zu Planinhalten
siehe gesonderte Legendenblätter L01-L05

Rev.	Datum	Änderung
01	30.09.24	Anpassung Maßn.

Geplante Gastransportleitung AUGUSTA von Wertingen nach Kötz
Planunterlagen zum Planfeststellungsverfahren (PF-V)

Bestand, Konflikte und Maßnahmen

Leitung 5100 (WK51)
DN 700 MOP 100
Schutzstreifen 10m

Dr. Schober
im Auftrag der bayernets

Bundesland: Bayern	Regierungsbezirk: Schwaben	Landkreis: Günzburg			
	Datum	Name	Format	Maßstab	Revision
Erstellt	28.04.2023	Dr. Schober GmbH, HG	DIN A3	1 : 1.000	01
Geprüft	28.04.2023	Dr. Schober GmbH, UM	Planname		Blatt-Nr.
Freigegeben	28.04.2023	bayernets, Ambs	LBP_BK & Mass_1000 Tektur		073

© Geobasisdaten: Bayerische Vermessungsverwaltung

Anschluss-Blatt-Nr.: 074

Anschluss-Blatt-Nr.: 072

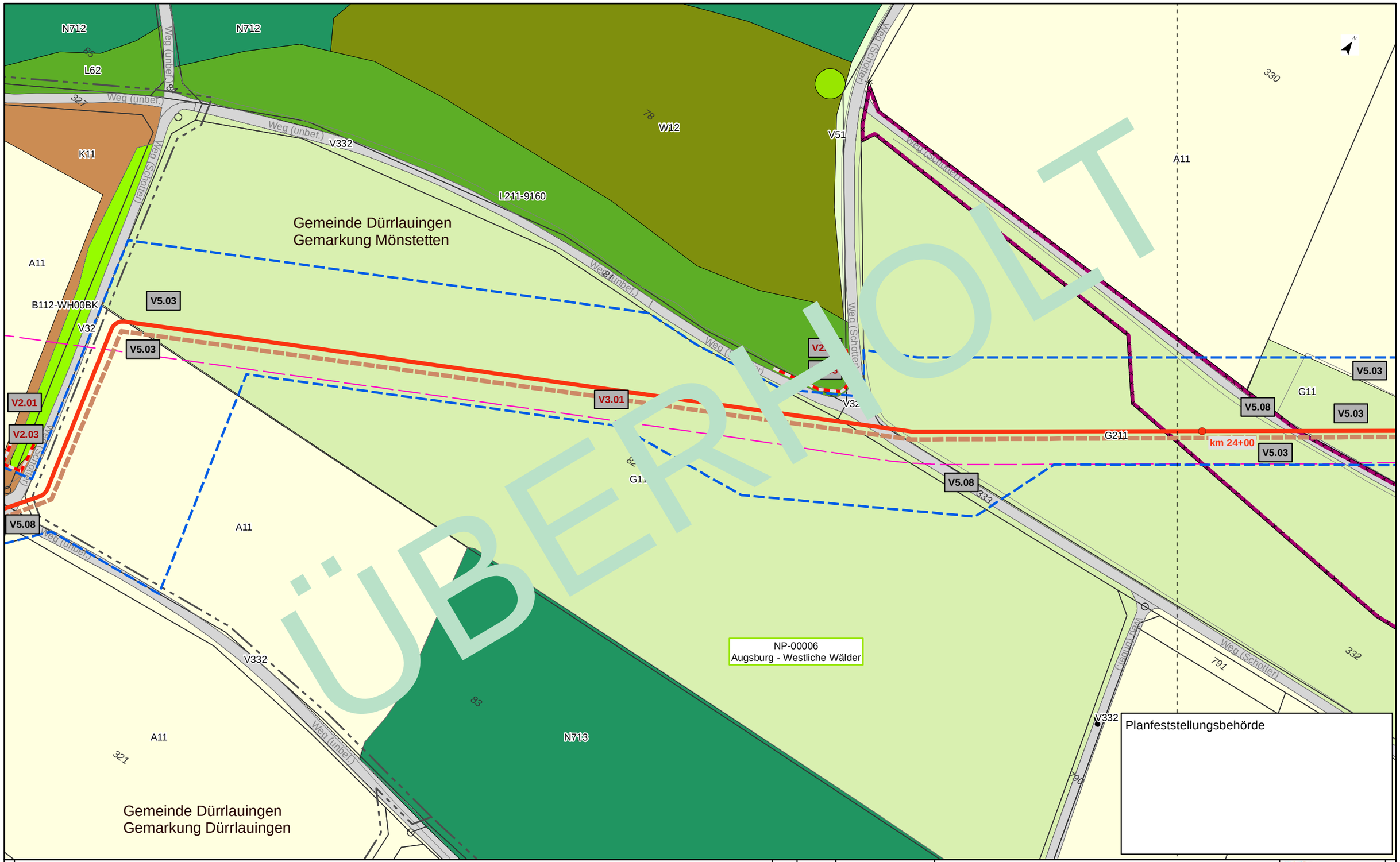

Kurzlegende

- Antragstrasse
- Arbeitsstreifen
- Rohrlagerplätze
- Stationen
- Baustraßen
- bestockungsfrei zu haltender Streifen in Gehölzbeständen, Ansaat von Gras-Krautfluren
- Gasleitungen bayernets, Bestand (nachrichtlich)
- Fremdleitungen oberirdisch, Bestand (nachrichtlich)
- 163 DFK mit Flurstücksnummern
- Gemarkungsgrenzen

HINWEIS:
weitere Erläuterungen zu Planinhalten
siehe gesonderte Legendenblätter L01-L05

Rev.	Datum	Änderung

Geplante Gastransportleitung AUGUSTA von Wertingen nach Kötz
Planunterlagen zum Planfeststellungsverfahren (PF-V)

Bestand, Konflikte und Maßnahmen

Leitung 5100 (WK51)
DN 700 MOP 100
Schutzstreifen 10m

Dr. Schober
im Auftrag der bayernets

Bundesland: Bayern	Regierungsbezirk: Schwaben	Landkreis: Günzburg			
	Datum	Name	Format	Maßstab	Revision
Erstellt	28.04.2023	Dr. Schober GmbH, HG	DIN A3	1 : 1.000	00
Geprüft	28.04.2023	Dr. Schober GmbH, UM	Planname		Blatt-Nr.
Freigegeben	28.04.2023	bayernets, Ambs	LBP_BK & Mass_1000 überholt		073

© Geobasisdaten: Bayerische Vermessungsverwaltung

Anschluss-Blatt-Nr.: 074
Anschluss-Blatt-Nr.: 072

Kurzlegende

- Antragstrasse
- Arbeitsstreifen
- Rohrlagerplätze
- Stationen
- Baustraßen
- bestockungsfrei zu haltender Streifen in Gehölzbeständen, Ansaat von Gras-Krautfluren
- Gasleitungen bayernets, Bestand (nachrichtlich)
- Fremdleitungen oberirdisch, Bestand (nachrichtlich)
- 163 DFK mit Flurstücksnummern
- Gemarkungsgrenzen

HINWEIS:
weitere Erläuterungen zu Planinhalten
siehe gesonderte Legendenblätter L01-L05

Rev.	Datum	Änderung

Geplante Gastransportleitung AUGUSTA von Wertingen nach Kötz
Planunterlagen zum Planfeststellungsverfahren (PF-V)

Bestand, Konflikte und Maßnahmen

Leitung 5100 (WK51)
DN 700 MOP 100
Schutzstreifen 10m

Dr. Schober
im Auftrag der bayernets

Bundesland: Bayern	Regierungsbezirk: Schwaben	Landkreis: Günzburg			
	Datum	Name	Format	Maßstab	Revision
Erstellt	28.04.2023	Dr. Schober GmbH, HG	DIN A3	1 : 1.000	00
Geprüft	28.04.2023	Dr. Schober GmbH, UM	Planname		Blatt-Nr.
Freigegeben	28.04.2023	bayernets, Ambs	LBP_BK & Mass_1000		074

© Geobasisdaten: Bayerische Vermessungsverwaltung

Anschluss-Blatt-Nr.: 075

Anschluss-Blatt-Nr.: 073

20002-06-230428-WK51-U11.2-LBP-PF-Rev00_Pläne.mxd

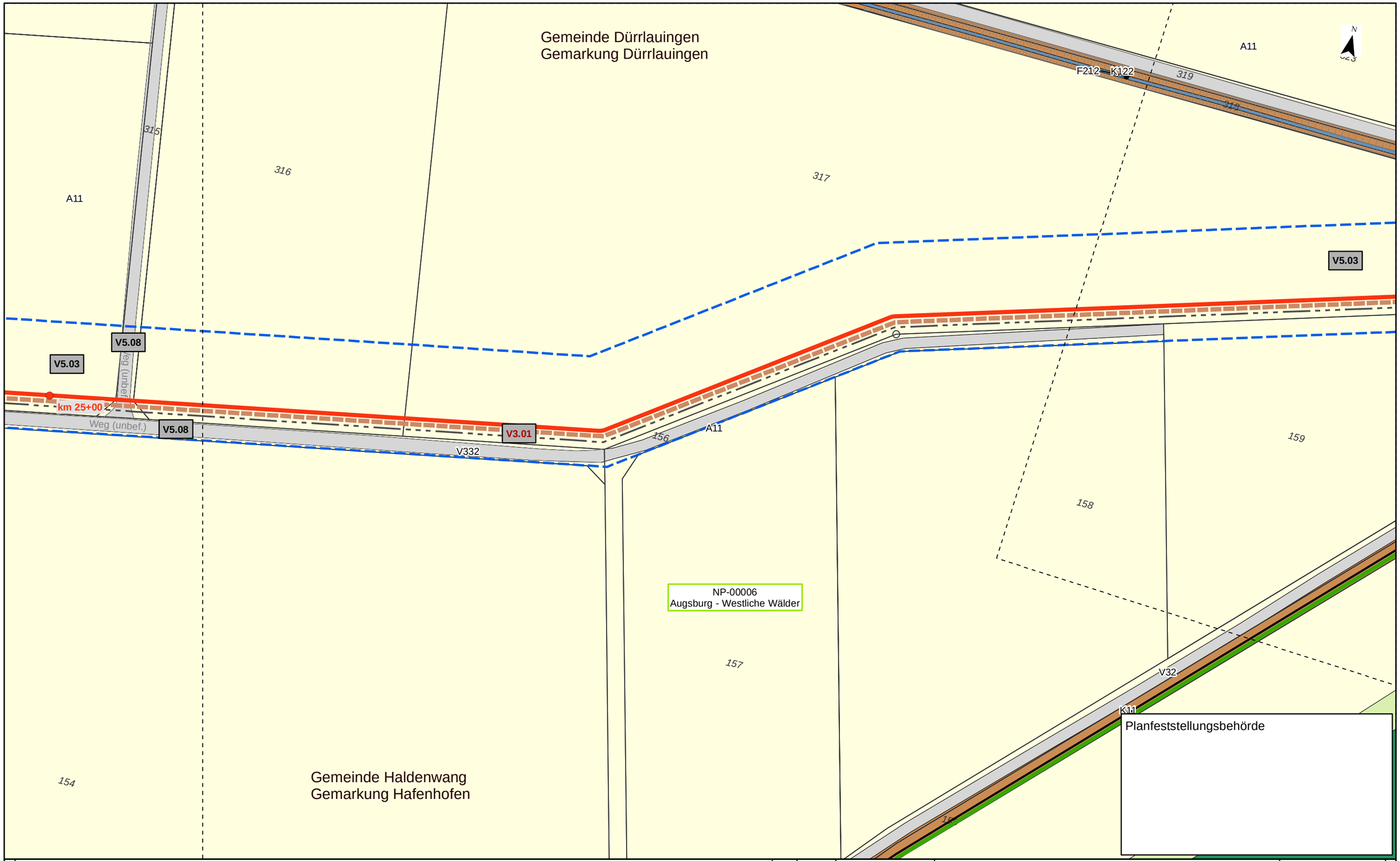

Kurzlegende

- Antragstrasse
- Arbeitsstreifen
- Rohrlagerplätze
- Stationen
- Baustraßen
- bestockungsfrei zu haltender Streifen in Gehölzbeständen, Ansaat von Gras-Krautfluren
- Gasleitungen bayernets, Bestand (nachrichtlich)
- Fremdleitungen oberirdisch, Bestand (nachrichtlich)
- 163 DFK mit Flurstücksnummern
- Gemarkungsgrenzen

HINWEIS:
weitere Erläuterungen zu Planinhalten
siehe gesonderte Legendenblätter L01-L05

Rev.	Datum	Änderung

Geplante Gastransportleitung AUGUSTA von Wertingen nach Kötz
Planunterlagen zum Planfeststellungsverfahren (PF-V)

Bestand, Konflikte und Maßnahmen

Leitung 5100 (WK51)
DN 700 MOP 100
Schutzstreifen 10m

Dr. Schober
im Auftrag der bayernets

Bundesland: Bayern	Regierungsbezirk: Schwaben	Landkreis: Günzburg			
	Datum	Name	Format	Maßstab	Revision
Erstellt	28.04.2023	Dr. Schober GmbH, HG	DIN A3	1 : 1.000	00
Geprüft	28.04.2023	Dr. Schober GmbH, UM	Planname		Blatt-Nr.
Freigegeben	28.04.2023	bayernets, Ambs	LBP_BK & Mass_1000		075

© Geobasisdaten: Bayerische Vermessungsverwaltung

Anschluss-Blatt-Nr.: 076

Anschluss-Blatt-Nr.: 074

TEKTUR

Gemeinde Dürrlauingen
Gemarkung Dürrlauingen

B212-WO00BK
X132
302
A11
311
312
313
315
V5.08
Weg (Schotter)
B212-WO00BK
V2.03
V2.01
V5.03
304
V5.03
V5.08
V5.03
V331
V32
Weg (Schotter)
Weg (unbef.)
V3.01
V332
155
km
25+00
Weg (unbef.)
V5.08
310
305
NP-00006
Augsburg - Westliche Wälder
A11
A11
149
152
153
306
Gemeinde Haldenwang
Gemarkung Hafenhofen

Planfeststellungsbehörde

Kurzlegende

- Antragstrasse Tektur
- Antragstrasse überholt
- Arbeitsstreifen (AS) Tektur
- Arbeitsstreifen (AS) überholt
- Rohrlagerplätze
- Stationen
- Baustraßen
- bestockungsfrei zu haltender Streifen in Gehölzbeständen, Ansaat von Gras-Krautfluren
- Gasleitungen bayernets, Bestand (nachrichtlich)
- Fremdleitungen oberirdisch, Bestand (nachrichtlich)
- 163 DFK mit Flurstücksnummern
- Gemarkungsgrenzen

HINWEIS:
weitere Erläuterungen zu Planinhalten siehe gesonderte Legendenblätter L01-L05

Rev.	Datum	Änderung
01	30.09.24	Änderung AS

Geplante Gastransportleitung AUGUSTA von Wertingen nach Kötz
Planunterlagen zum Planfeststellungsverfahren (PF-V)

Bestand, Konflikte und Maßnahmen

Leitung 5100 (WK51)
DN 700 MOP 100
Schutzstreifen 10m

Dr. Schober
im Auftrag der bayernets

Bundesland: Bayern | Regierungsbezirk: Schwaben | Landkreis: Günzburg

	Datum	Name	Format	Maßstab	Revision
Erstellt	28.04.2023	Dr. Schober GmbH, HG	DIN A3	1 : 1.000	01
Geprüft	28.04.2023	Dr. Schober GmbH, UM	Planname		Blatt-Nr.
Freigegeben	28.04.2023	bayernets, Ambs	LBP_BK & Mass_1000 Tektur		076

© Geobasisdaten: Bayerische Vermessungsverwaltung

Anschluss-Blatt-Nr.: 077
Anschluss-Blatt-Nr.: 075

20002-06-240930-WK51-U11.2-LBP-PF-Rev01_Pläne_Tektur.mxd

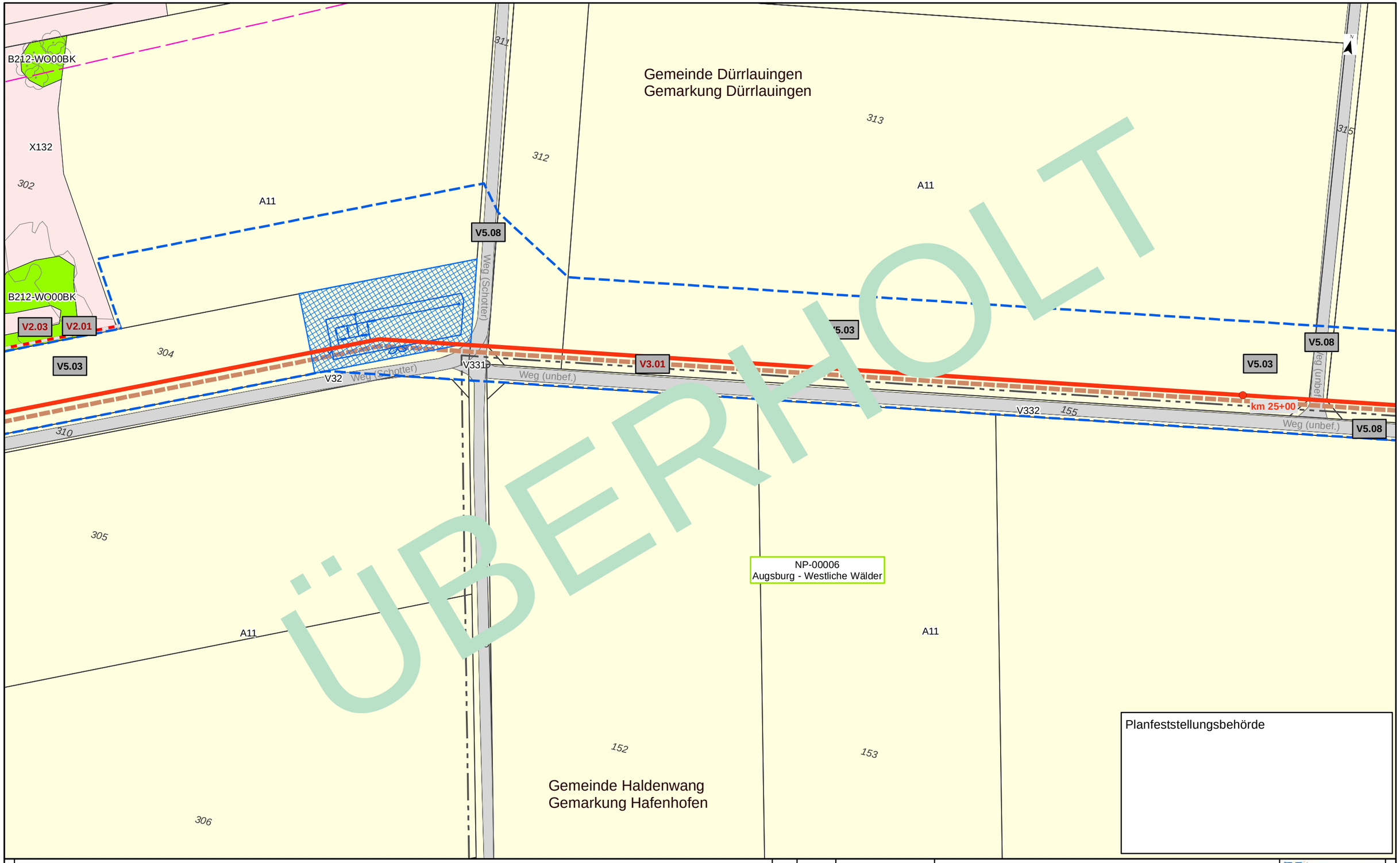

Planfeststellungsbehörde

Kurzlegende

- Antragstrasse
- Arbeitsstreifen
- Rohrlagerplätze
- Stationen
- Baustraßen
- bestockungsfrei zu haltender Streifen in Gehölzbeständen, Ansaat von Gras-Krautfluren
- Gasleitungen bayernets, Bestand (nachrichtlich)
- Fremdleitungen oberirdisch, Bestand (nachrichtlich)
- 163 DFK mit Flurstücksnummern
- Gemarkungsgrenzen

HINWEIS:
weitere Erläuterungen zu Planinhalten
siehe gesonderte Legendenblätter L01-L05

Rev.	Datum	Änderung

Geplante Gastransportleitung AUGUSTA von Wertingen nach Kötz
Planunterlagen zum Planfeststellungsverfahren (PF-V)

Dr. Schober
im Auftrag der bayernets

Bestand, Konflikte und Maßnahmen

Leitung 5100 (WK51)
DN 700 MOP 100
Schutzstreifen 10m

Bundesland: Bayern | Regierungsbezirk: Schwaben | Landkreis: Günzburg

	Datum	Name	Format	Maßstab	Revision
Erstellt	28.04.2023	Dr. Schober GmbH, HG	DIN A3	1 : 1.000	00
Geprüft	28.04.2023	Dr. Schober GmbH, UM	Planname		Blatt-Nr.
Freigegeben	28.04.2023	bayernets, Ambs	LBP_BK & Mass_1000 überholt		076

© Geobasisdaten: Bayerische Vermessungsverwaltung

Anschluss-Blatt-Nr.: 077
Anschluss-Blatt-Nr.: 075

20002-06-240531-WK51-U11.2-LBP-PF-Rev00_Pläne_überholt.mxd

Kurzlegende

- Antragstrasse
- Arbeitsstreifen
- Rohrlagerplätze
- Stationen
- Baustraßen
- bestockungsfrei zu haltender Streifen in Gehölzbeständen, Ansaat von Gras-Krautfluren
- Gasleitungen bayernets, Bestand (nachrichtlich)
- Fremdleitungen oberirdisch, Bestand (nachrichtlich)
- 163 DFK mit Flurstücksnummern
- Gemarkungsgrenzen

HINWEIS:
weitere Erläuterungen zu Planinhalten
siehe gesonderte Legendenblätter L01-L05

Rev.	Datum	Änderung

Geplante Gastransportleitung AUGUSTA von Wertingen nach Kötz
Planunterlagen zum Planfeststellungsverfahren (PF-V)

Bestand, Konflikte und Maßnahmen

Leitung 5100 (WK51)
DN 700 MOP 100
Schutzstreifen 10m

Dr. Schober
im Auftrag der bayernets

Bundesland: Bayern	Regierungsbezirk: Schwaben	Landkreis: Günzburg			
	Datum	Name	Format	Maßstab	Revision
Erstellt	28.04.2023	Dr. Schober GmbH, HG	DIN A3	1 : 1.000	00
Geprüft	28.04.2023	Dr. Schober GmbH, UM	Planname		Blatt-Nr.
Freigegeben	28.04.2023	bayernets, Ambs	LBP_BK & Mass_1000		077

© Geobasisdaten: Bayerische Vermessungsverwaltung

Anschluss-Blatt-Nr.: 078

Anschluss-Blatt-Nr.: 076

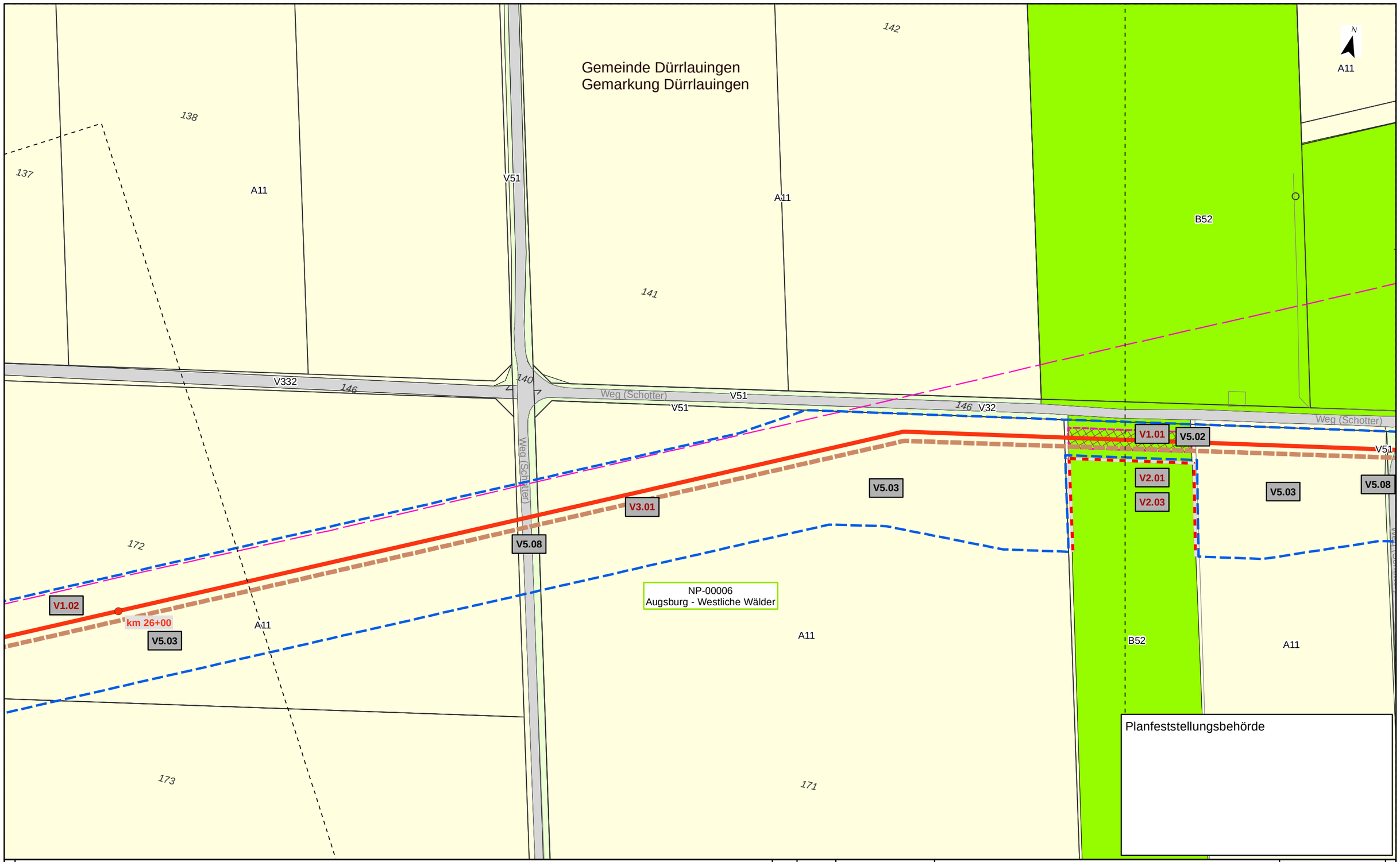

Kurzlegende

- Antragstrasse
- Arbeitsstreifen
- Rohrlagerplätze
- Stationen
- Baustraßen
- bestockungsfrei zu haltender Streifen in Gehölzbeständen, Ansaat von Gras-Krautfluren
- Gasleitungen bayernets, Bestand (nachrichtlich)
- Fremdleitungen oberirdisch, Bestand (nachrichtlich)
- 163 DFK mit Flurstücksnummern
- Gemarkungsgrenzen

HINWEIS:
weitere Erläuterungen zu Planinhalten
siehe gesonderte Legendenblätter L01-L05

Rev.	Datum	Änderung

Geplante Gastransportleitung AUGUSTA von Wertingen nach Kötz
Planunterlagen zum Planfeststellungsverfahren (PF-V)

Bestand, Konflikte und Maßnahmen

Leitung 5100 (WK51)
DN 700 MOP 100
Schutzstreifen 10m

Dr. Schober
im Auftrag der bayernets

Bundesland: Bayern	Regierungsbezirk: Schwaben	Landkreis: Günzburg			
	Datum	Name	Format	Maßstab	Revision
Erstellt	28.04.2023	Dr. Schober GmbH, HG	DIN A3	1 : 1.000	00
Geprüft	28.04.2023	Dr. Schober GmbH, UM	Planname		Blatt-Nr.
Freigegeben	28.04.2023	bayernets, Ambs	LBP_BK & Mass_1000		078

© Geobasisdaten: Bayerische Vermessungsverwaltung

Anschluss-Blatt-Nr.: 079

Anschluss-Blatt-Nr.: 077

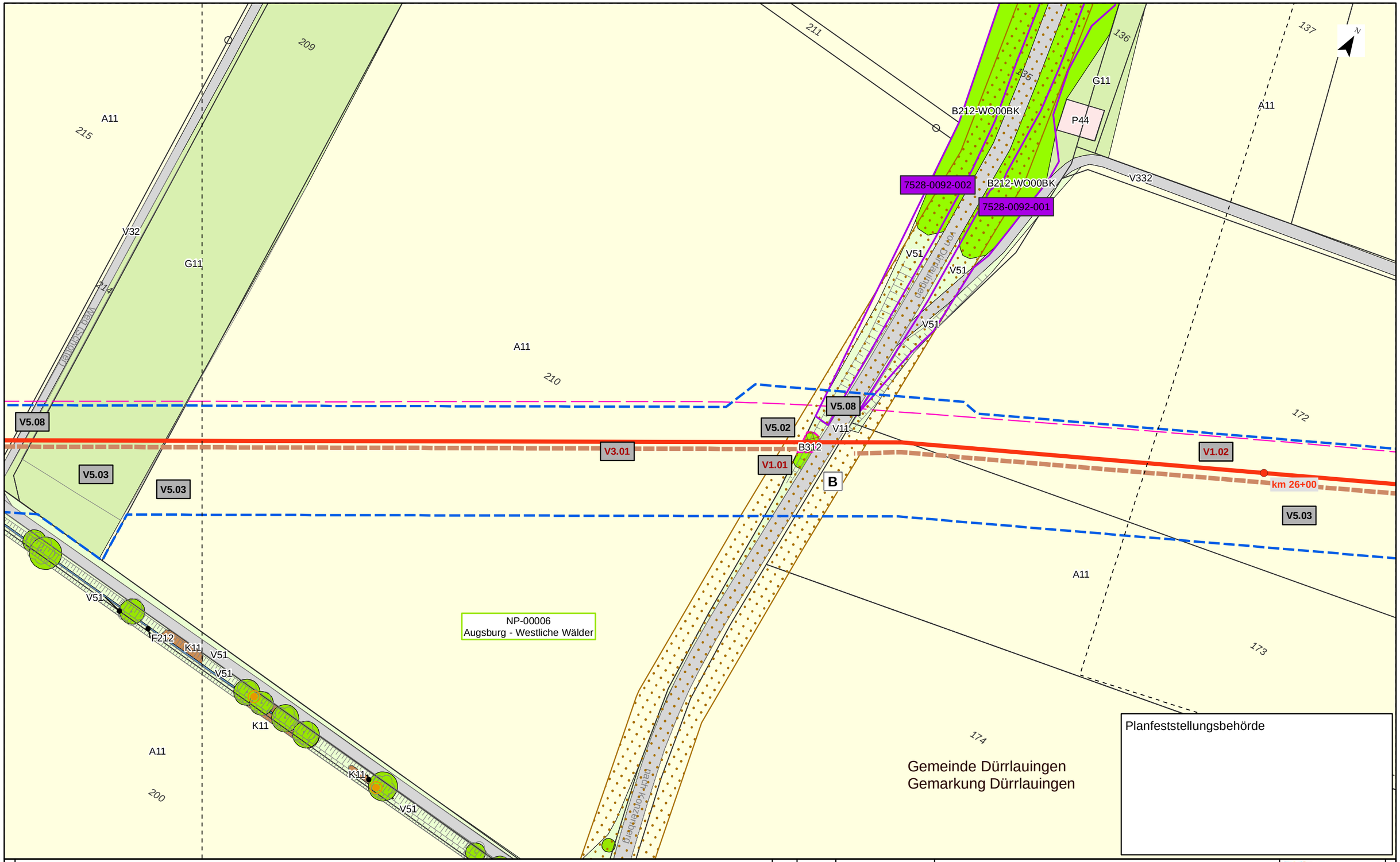

Kurzlegende

- Antragstrasse
- Arbeitsstreifen
- Rohrlagerplätze
- Stationen
- Baustraßen
- bestockungsfrei zu haltender Streifen in Gehölzbeständen, Ansaat von Gras-Krautfluren
- Gasleitungen bayernets, Bestand (nachrichtlich)
- Fremdleitungen oberirdisch, Bestand (nachrichtlich)
- 163 DFK mit Flurstücksnummern
- Gemarkungsgrenzen

HINWEIS:
weitere Erläuterungen zu Planinhalten
siehe gesonderte Legendenblätter L01-L05

Rev.	Datum	Änderung

Geplante Gastransportleitung AUGUSTA von Wertingen nach Kötz
Planunterlagen zum Planfeststellungsverfahren (PF-V)

Bestand, Konflikte und Maßnahmen

Leitung 5100 (WK51)
DN 700 MOP 100
Schutzstreifen 10m

Dr. Schober
im Auftrag der bayernets

Bundesland: Bayern	Regierungsbezirk: Schwaben	Landkreis: Günzburg			
	Datum	Name	Format	Maßstab	Revision
Erstellt	28.04.2023	Dr. Schober GmbH, HG	DIN A3	1 : 1.000	00
Geprüft	28.04.2023	Dr. Schober GmbH, UM	Planname		Blatt-Nr.
Freigegeben	28.04.2023	bayernets, Ambs	LBP_BK & Mass_1000		079

© Geobasisdaten: Bayerische Vermessungsverwaltung

Anschluss-Blatt-Nr.: 080

Anschluss-Blatt-Nr.: 078

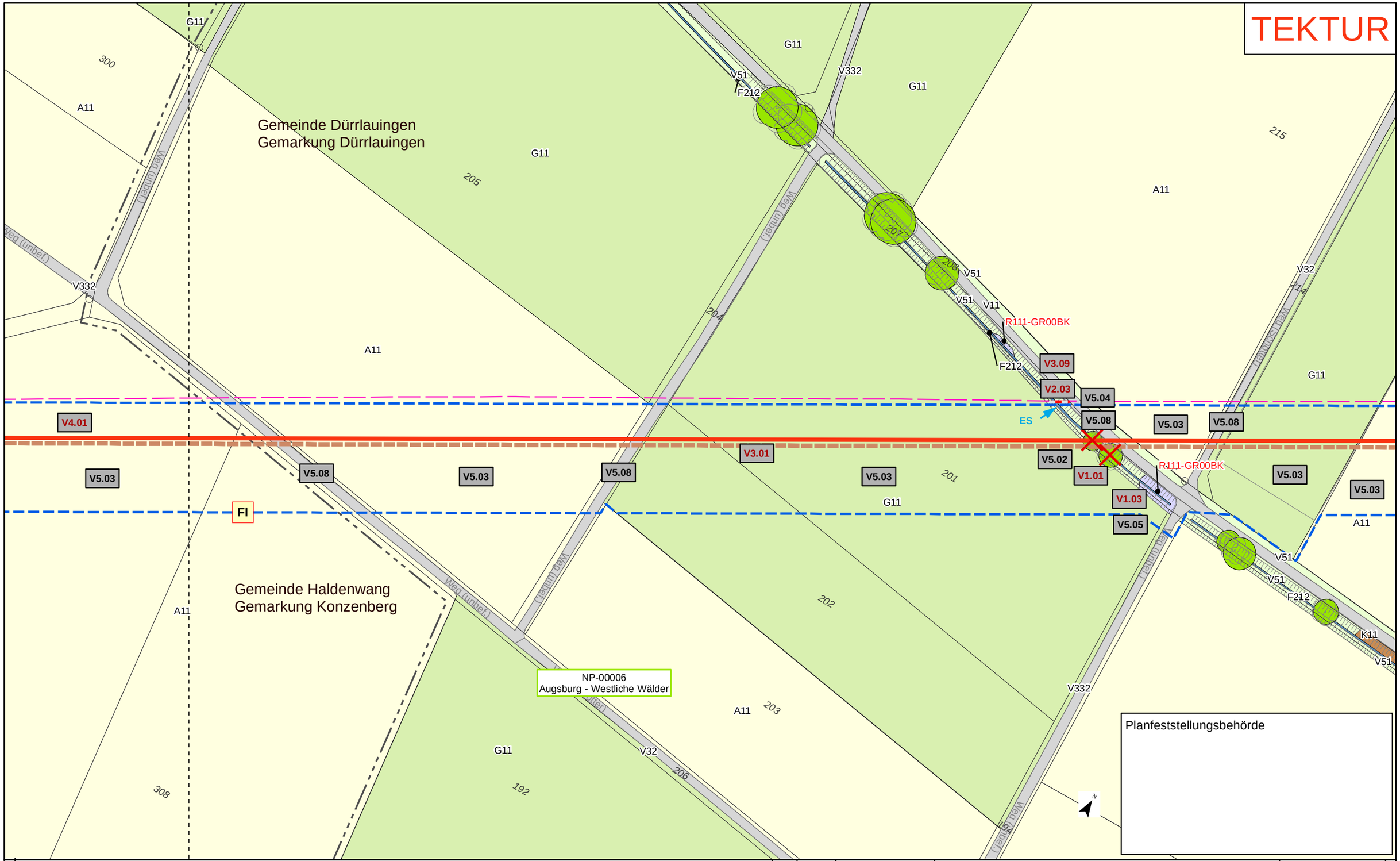

Kurzlegende

- Antragstrasse Tektur
- Antragstrasse überholt
- Arbeitsstreifen (AS) Tektur
- Arbeitsstreifen (AS) überholt
- Rohrlagerplätze
- Stationen
- Baustraßen
- bestockungsfrei zu haltender Streifen in Gehölzbeständen, Ansaat von Gras-Krautfluren
- Gasleitungen bayernets, Bestand (nachrichtlich)
- Fremdleitungen oberirdisch, Bestand (nachrichtlich)
- 163 DFK mit Flurstücksnummern
- Gemarkungsgrenzen

HINWEIS:
weitere Erläuterungen zu Planinhalten siehe gesonderte Legendenblätter L01-L05

Rev.	Datum	Änderung
01	30.09.24	Ergänzung Maßn.

Geplante Gastransportleitung AUGUSTA von Wertingen nach Kötz
Planunterlagen zum Planfeststellungsverfahren (PF-V)

Bestand, Konflikte und Maßnahmen

Leitung 5100 (WK51)
DN 700 MOP 100
Schutzstreifen 10m

Dr. Schober
im Auftrag der bayernetz

Bundesland: Bayern	Regierungsbezirk: Schwaben	Landkreis: Günzburg			
	Datum	Name	Format	Maßstab	Revision
Erstellt	28.04.2023	Dr. Schober GmbH, HG	DIN A3	1 : 1.000	01
Geprüft	28.04.2023	Dr. Schober GmbH, UM	Planname		Blatt-Nr.
Freigegeben	28.04.2023	bayernets, Ambs	LBP_BK & Mass_1000 Tektur		080

© Geobasisdaten: Bayerische Vermessungsverwaltung

Anschluss-Blatt-Nr.: 081
Anschluss-Blatt-Nr.: 079

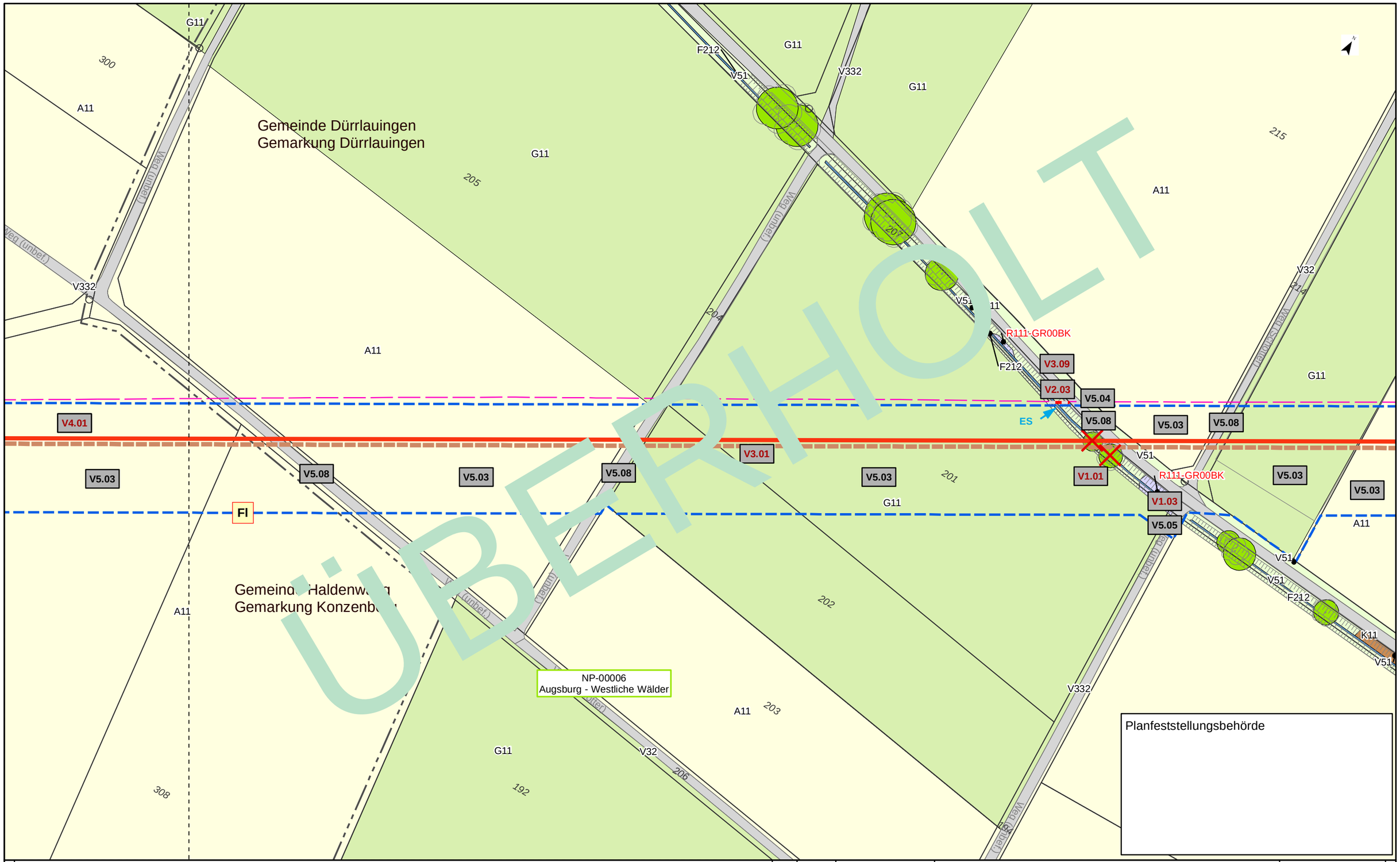

Kurzlegende

- Antragstrasse
- Arbeitsstreifen
- Rohrlagerplätze
- Stationen
- Baustraßen
- bestockungsfrei zu haltender Streifen in Gehölzbeständen, Ansaat von Gras-Krautfluren
- Gasleitungen bayernets, Bestand (nachrichtlich)
- Fremdleitungen oberirdisch, Bestand (nachrichtlich)
- 163 DFK mit Flurstücksnummern
- Gemarkungsgrenzen

HINWEIS:
weitere Erläuterungen zu Planinhalten
siehe gesonderte Legendenblätter L01-L05

Rev.	Datum	Änderung

Geplante Gastransportleitung AUGUSTA von Wertingen nach Kötz
Planunterlagen zum Planfeststellungsverfahren (PF-V)

Bestand, Konflikte und Maßnahmen

Leitung 5100 (WK51)
DN 700 MOP 100
Schutzstreifen 10m

Dr. Schober
im Auftrag der bayernets

Bundesland: Bayern	Regierungsbezirk: Schwaben	Landkreis: Günzburg			
	Datum	Name	Format	Maßstab	Revision
Erstellt	28.04.2023	Dr. Schober GmbH, HG	DIN A3	1 : 1.000	00
Geprüft	28.04.2023	Dr. Schober GmbH, UM	Planname		Blatt-Nr.
Freigegeben	28.04.2023	bayernets, Ambs	LBP_BK & Mass_1000 überholt		080

© Geobasisdaten: Bayerische Vermessungsverwaltung

Anschluss-Blatt-Nr.: 081
Anschluss-Blatt-Nr.: 079

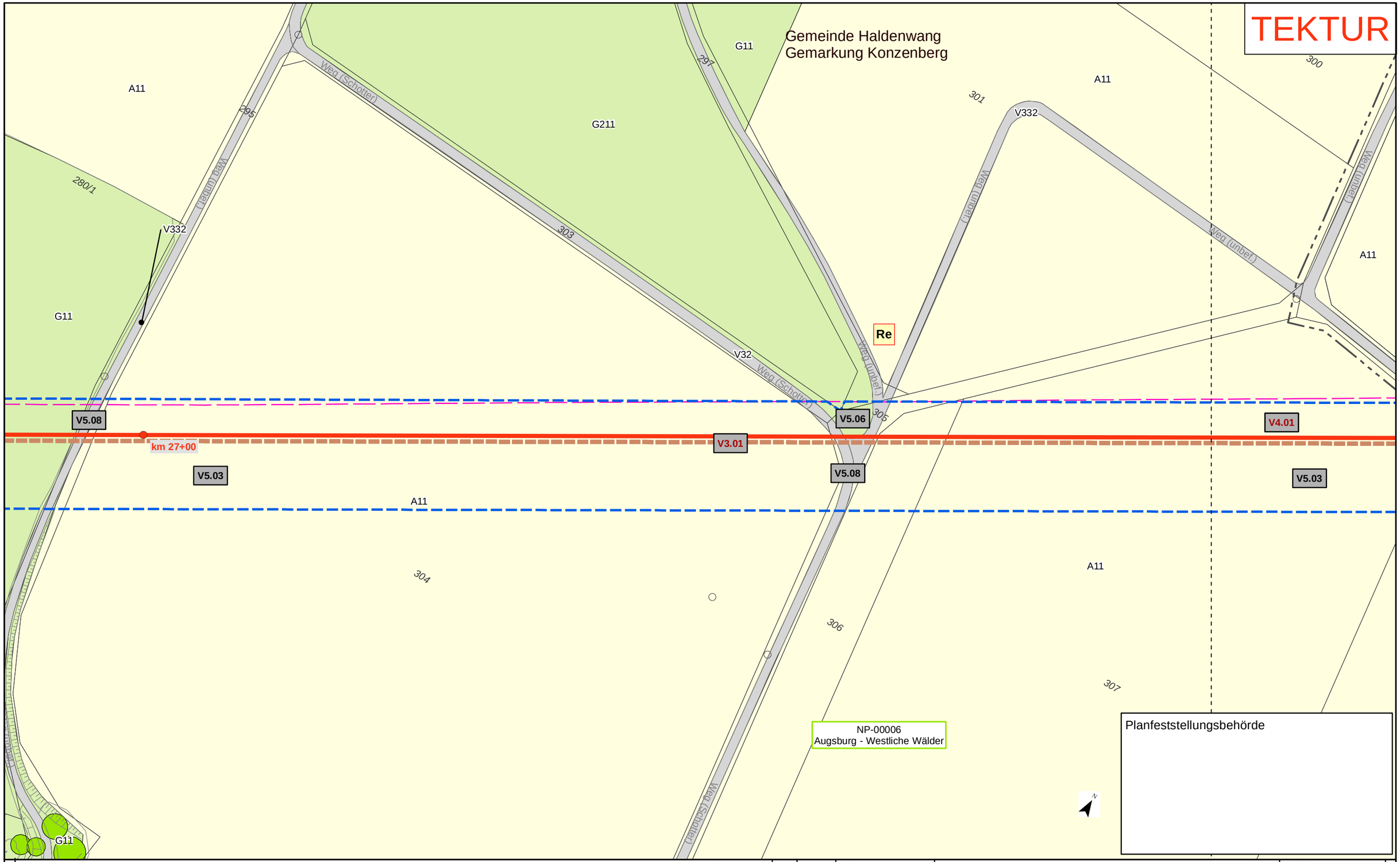

Kurzlegende

- Antragstrasse Tektur
- Antragstrasse überholt
- Arbeitsstreifen (AS) Tektur
- Arbeitsstreifen (AS) überholt
- Rohrlagerplätze
- Stationen
- Baustraßen
- bestockungsfrei zu haltender Streifen in Gehölzbeständen, Ansaat von Gras-Krautfluren
- Gasleitungen bayernets, Bestand (nachrichtlich)
- Fremdleitungen oberirdisch, Bestand (nachrichtlich)
- 163 DFK mit Flurstücksnummern
- Gemarkungsgrenzen

HINWEIS:
weitere Erläuterungen zu Planinhalten siehe gesonderte Legendenblätter L01-L05

Rev.	Datum	Änderung
01	30.09.24	Anpassung Maßn.

Geplante Gastransportleitung AUGUSTA von Wertingen nach Kötz
Planunterlagen zum Planfeststellungsverfahren (PF-V)

Bestand, Konflikte und Maßnahmen

Leitung 5100 (WK51)
DN 700 MOP 100
Schutzstreifen 10m

Dr. Schober
im Auftrag der bayernetz

Bundesland: Bayern	Regierungsbezirk: Schwaben	Landkreis: Günzburg			
	Datum	Name	Format	Maßstab	Revision
Erstellt	28.04.2023	Dr. Schober GmbH, HG	DIN A3	1 : 1.000	01
Geprüft	28.04.2023	Dr. Schober GmbH, UM	Planname		Blatt-Nr.
Freigegeben	28.04.2023	bayernets, Ambs	LBP_BK & Mass_1000 Tektur		081

© Geobasisdaten: Bayerische Vermessungsverwaltung

Anschluss-Blatt-Nr.: 082
Anschluss-Blatt-Nr.: 080

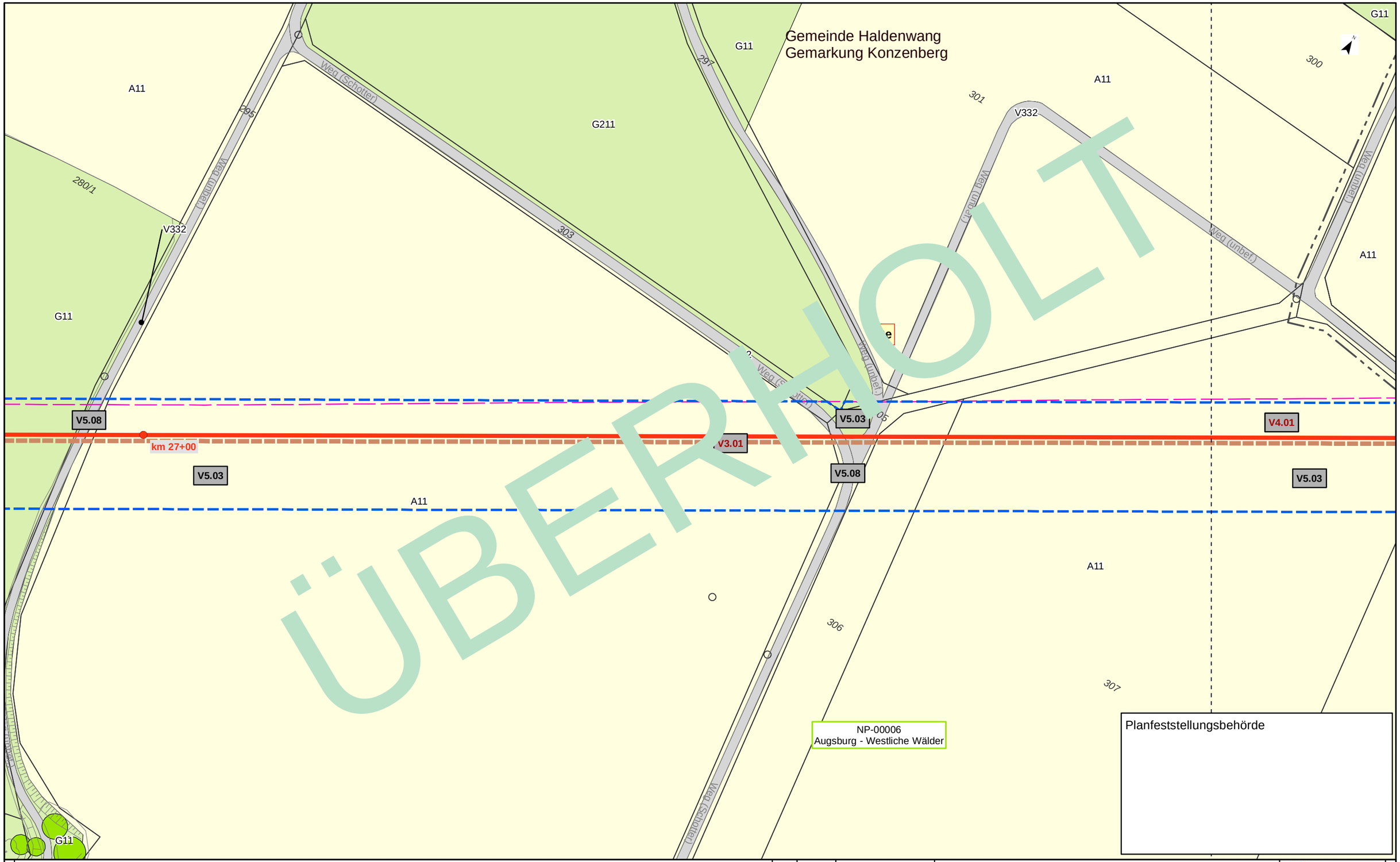

Kurzlegende

- Antragstrasse
- Arbeitsstreifen
- Rohrlagerplätze
- Stationen
- Baustraßen
- bestockungsfrei zu haltender Streifen in Gehölzbeständen, Ansaat von Gras-Krautfluren
- Gasleitungen bayernets, Bestand (nachrichtlich)
- Fremdleitungen oberirdisch, Bestand (nachrichtlich)
- 163 DFK mit Flurstücksnummern
- Gemarkungsgrenzen

HINWEIS:
weitere Erläuterungen zu Planinhalten
siehe gesonderte Legendenblätter L01-L05

Rev.	Datum	Änderung

Geplante Gastransportleitung AUGUSTA von Wertingen nach Kötz
Planunterlagen zum Planfeststellungsverfahren (PF-V)

Bestand, Konflikte und Maßnahmen

Leitung 5100 (WK51)
DN 700 MOP 100
Schutzstreifen 10m

Dr. Schober
im Auftrag der bayernets

Bundesland: Bayern	Regierungsbezirk: Schwaben	Landkreis: Günzburg			
	Datum	Name	Format	Maßstab	Revision
Erstellt	28.04.2023	Dr. Schober GmbH, HG	DIN A3	1 : 1.000	00
Geprüft	28.04.2023	Dr. Schober GmbH, UM	Planname		Blatt-Nr.
Freigegeben	28.04.2023	bayernets, Ambs	LBP_BK & Mass_1000 überholt		081

© Geobasisdaten: Bayerische Vermessungsverwaltung

Anschluss-Blatt-Nr.: 082
Anschluss-Blatt-Nr.: 080

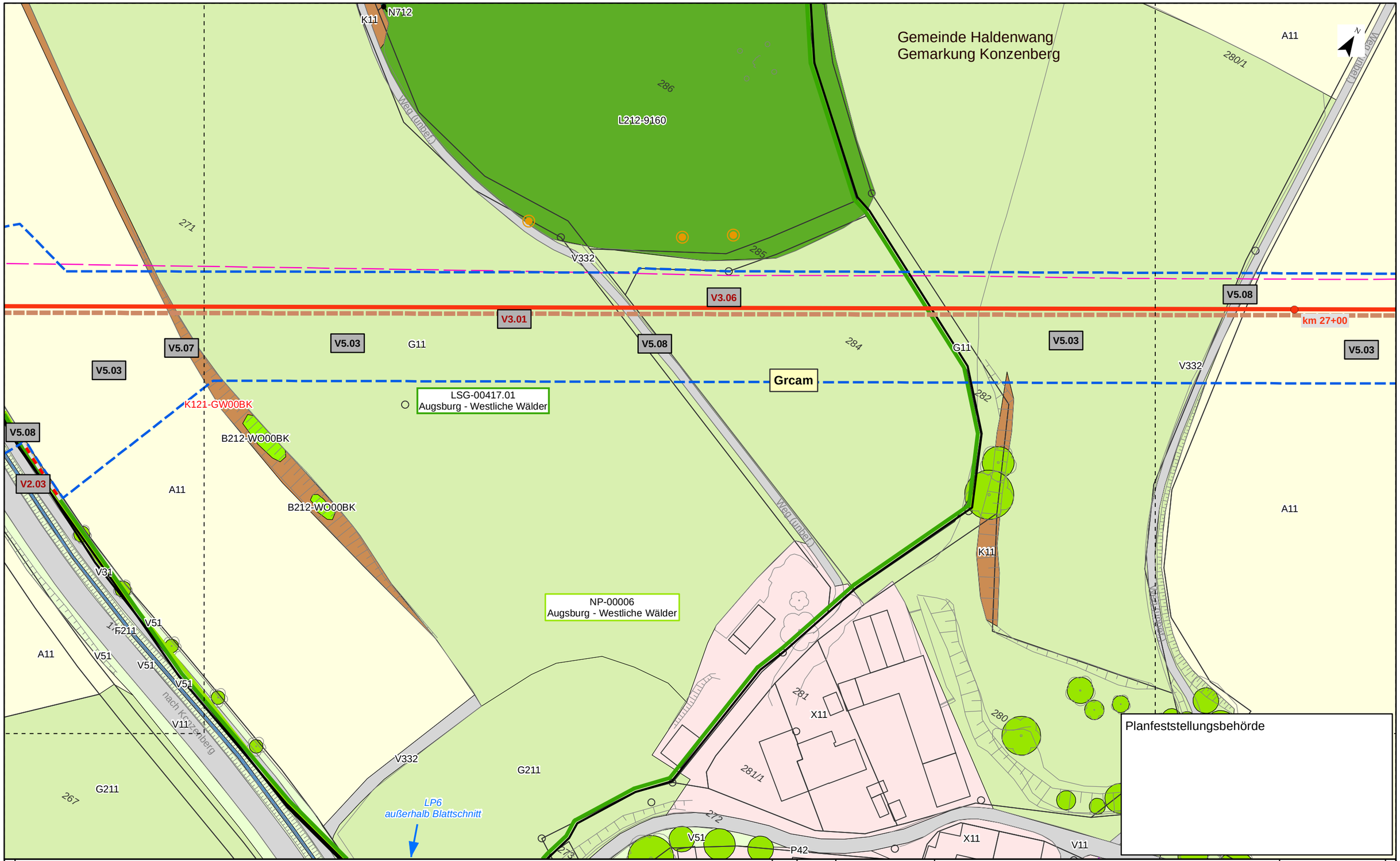

Kurzlegende

- Antragstrasse
- Arbeitsstreifen
- Rohrlagerplätze
- Stationen
- Baustraßen
- bestockungsfrei zu haltender Streifen in Gehölzbeständen, Ansaat von Gras-Krautfluren
- Gasleitungen bayernets, Bestand (nachrichtlich)
- Fremdleitungen oberirdisch, Bestand (nachrichtlich)
- 163 DFK mit Flurstücksnummern
- Gemarkungsgrenzen

HINWEIS:
weitere Erläuterungen zu Planinhalten
siehe gesonderte Legendenblätter L01-L05

Rev.	Datum	Änderung

Geplante Gastransportleitung AUGUSTA von Wertingen nach Kötz
Planunterlagen zum Planfeststellungsverfahren (PF-V)

Bestand, Konflikte und Maßnahmen

Leitung 5100 (WK51)
DN 700 MOP 100
Schutzstreifen 10m

Dr. Schober
im Auftrag der bayernets

Bundesland: Bayern	Regierungsbezirk: Schwaben	Landkreis: Günzburg			
	Datum	Name	Format	Maßstab	Revision
Erstellt	28.04.2023	Dr. Schober GmbH, HG	DIN A3	1 : 1.000	00
Geprüft	28.04.2023	Dr. Schober GmbH, UM	Planname		Blatt-Nr.
Freigegeben	28.04.2023	bayernets, Ambs	LBP_BK & Mass_1000		082

© Geobasisdaten: Bayerische Vermessungsverwaltung

Anschluss-Blatt-Nr.: 083
Anschluss-Blatt-Nr.: 081

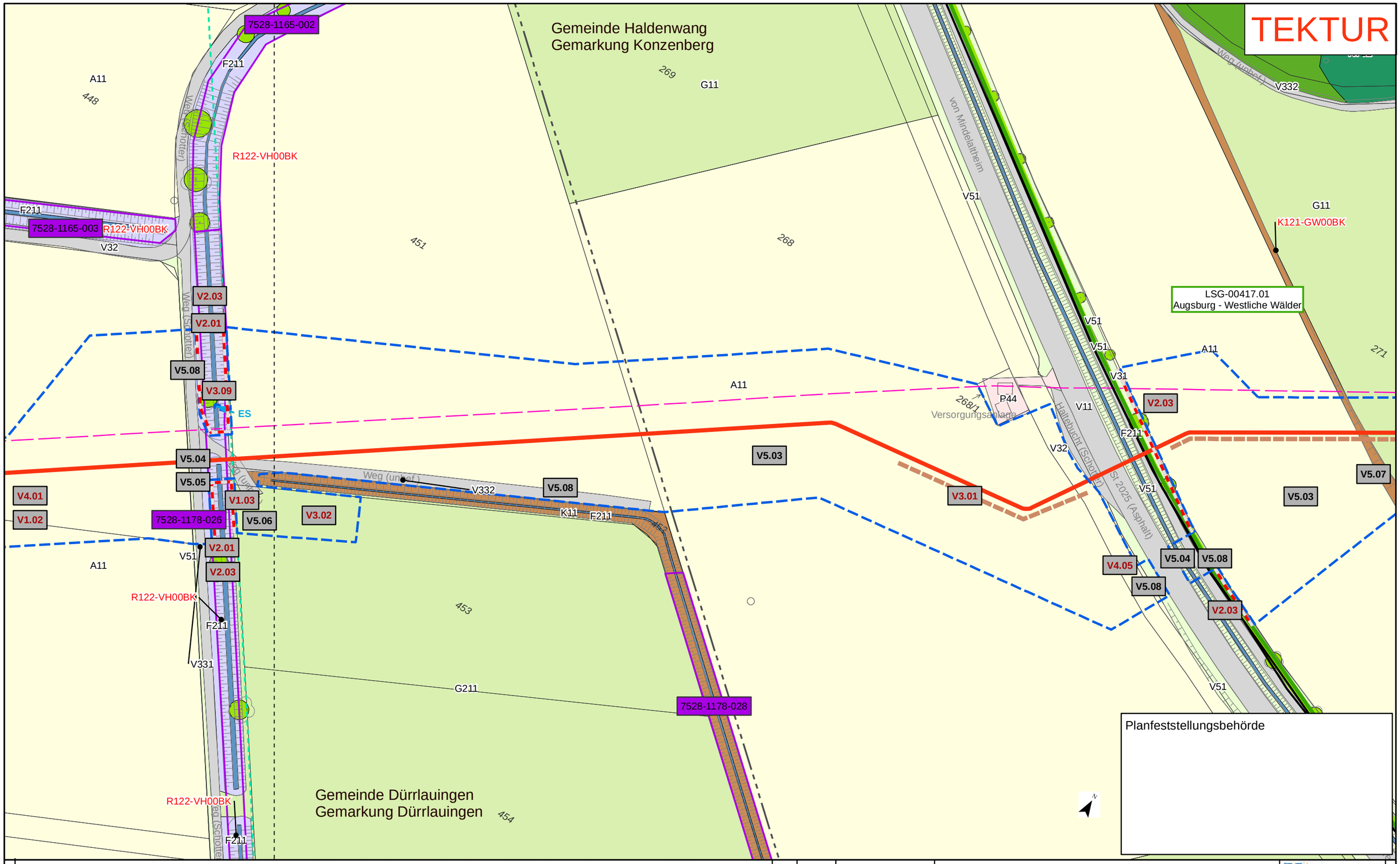

Kurzlegende

- Antragstrasse Tektur
- Antragstrasse überholt
- Arbeitsstreifen (AS) Tektur
- Arbeitsstreifen (AS) überholt
- Rohrlagerplätze
- Stationen
- Baustraßen
- bestockungsfrei zu haltender Streifen in Gehölzbeständen, Ansaat von Gras-Krautfluren
- Gasleitungen bayernets, Bestand (nachrichtlich)
- Fremdleitungen oberirdisch, Bestand (nachrichtlich)
- 163 DFK mit Flurstücksnummern
- Gemarkungsgrenzen

HINWEIS:
weitere Erläuterungen zu Planinhalten siehe gesonderte Legendenblätter L01-L05

Rev.	Datum	Änderung
01	30.09.24	Ergänzung Maßn.

Geplante Gastransportleitung AUGUSTA von Wertingen nach Kötz
Planunterlagen zum Planfeststellungsverfahren (PF-V)

Bestand, Konflikte und Maßnahmen

Leitung 5100 (WK51)
DN 700 MOP 100
Schutzstreifen 10m

Dr. Schober
im Auftrag der bayernets

Bundesland: Bayern | Regierungsbezirk: Schwaben | Landkreis: Günzburg

	Datum	Name	Format	Maßstab	Revision
Erstellt	28.04.2023	Dr. Schober GmbH, HG	DIN A3	1 : 1.000	01
Geprüft	28.04.2023	Dr. Schober GmbH, UM	Planname		Blatt-Nr.
Freigegeben	28.04.2023	bayernets, Ambs	LBP_BK & Mass_1000 Tektur		083

© Geobasisdaten: Bayerische Vermessungsverwaltung

Anschluss-Blatt-Nr.: 084
Anschluss-Blatt-Nr.: 082

20002-06-240930-WK51-U11.2-LBP-PF-Rev01_Pläne_Tektur.mxd

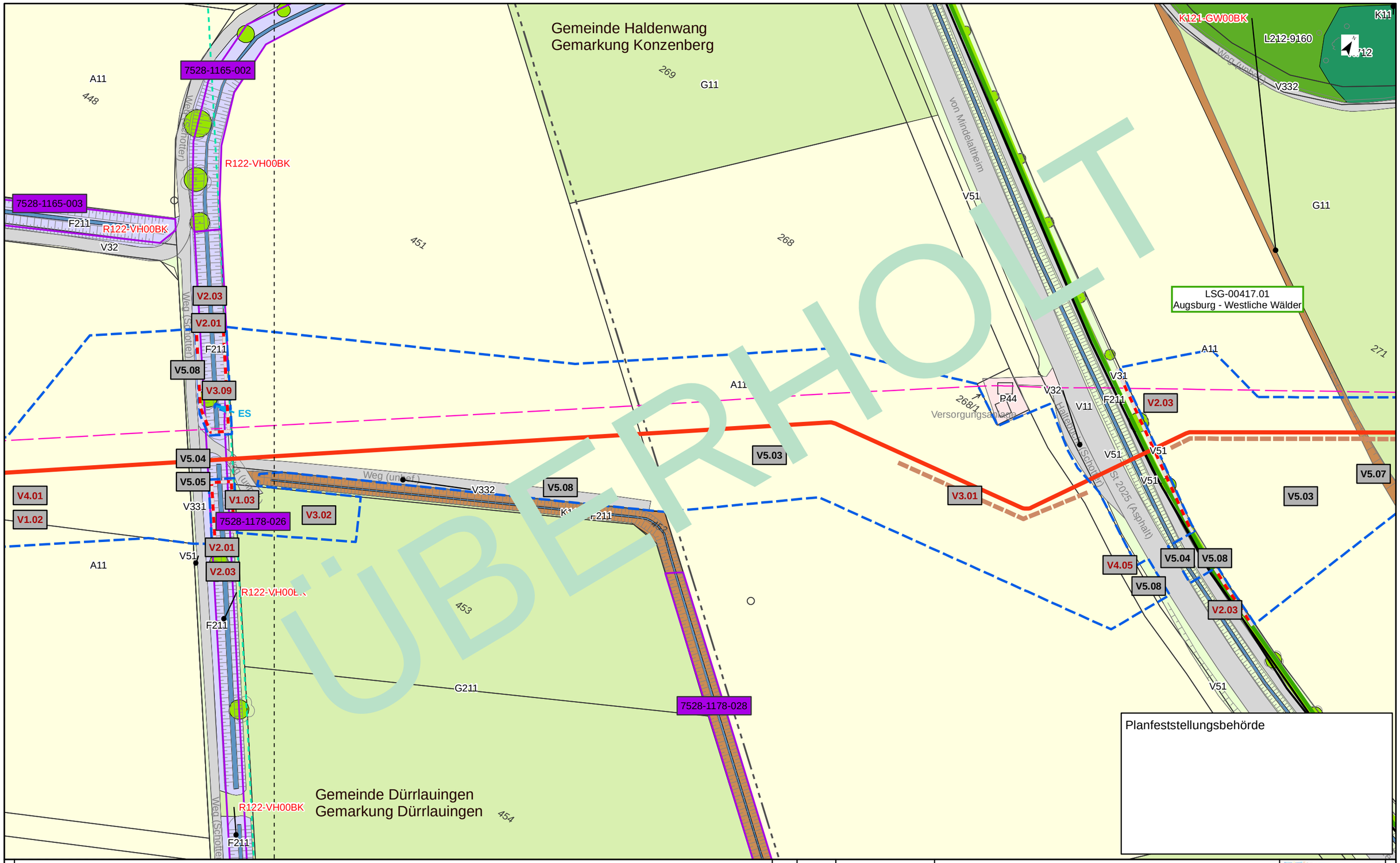

Kurzlegende

- Antragstrasse
- Arbeitsstreifen
- Rohrlagerplätze
- Stationen
- Baustraßen
- bestockungsfrei zu haltender Streifen in Gehölzbeständen, Ansaat von Gras-Krautfluren
- Gasleitungen bayernets, Bestand (nachrichtlich)
- Fremdleitungen oberirdisch, Bestand (nachrichtlich)
- 163 DFK mit Flurstücksnummern
- Gemarkungsgrenzen

HINWEIS:
weitere Erläuterungen zu Planinhalten
siehe gesonderte Legendenblätter L01-L05

Rev.	Datum	Änderung

Geplante Gastransportleitung AUGUSTA von Wertingen nach Kötz
Planunterlagen zum Planfeststellungsverfahren (PF-V)

Bestand, Konflikte und Maßnahmen

Leitung 5100 (WK51)
DN 700 MOP 100
Schutzstreifen 10m

Dr. Schober
im Auftrag der bayernetz

Bundesland: Bayern	Regierungsbezirk: Schwaben	Landkreis: Günzburg			
	Datum	Name	Format	Maßstab	Revision
Erstellt	28.04.2023	Dr. Schober GmbH, HG	DIN A3	1 : 1.000	00
Geprüft	28.04.2023	Dr. Schober GmbH, UM	Planname		Blatt-Nr.
Freigegeben	28.04.2023	bayernets, Ambs	LBP_BK & Mass_1000 überholt		083

© Geobasisdaten: Bayerische Vermessungsverwaltung

Anschluss-Blatt-Nr.: 084

Anschluss-Blatt-Nr.: 082

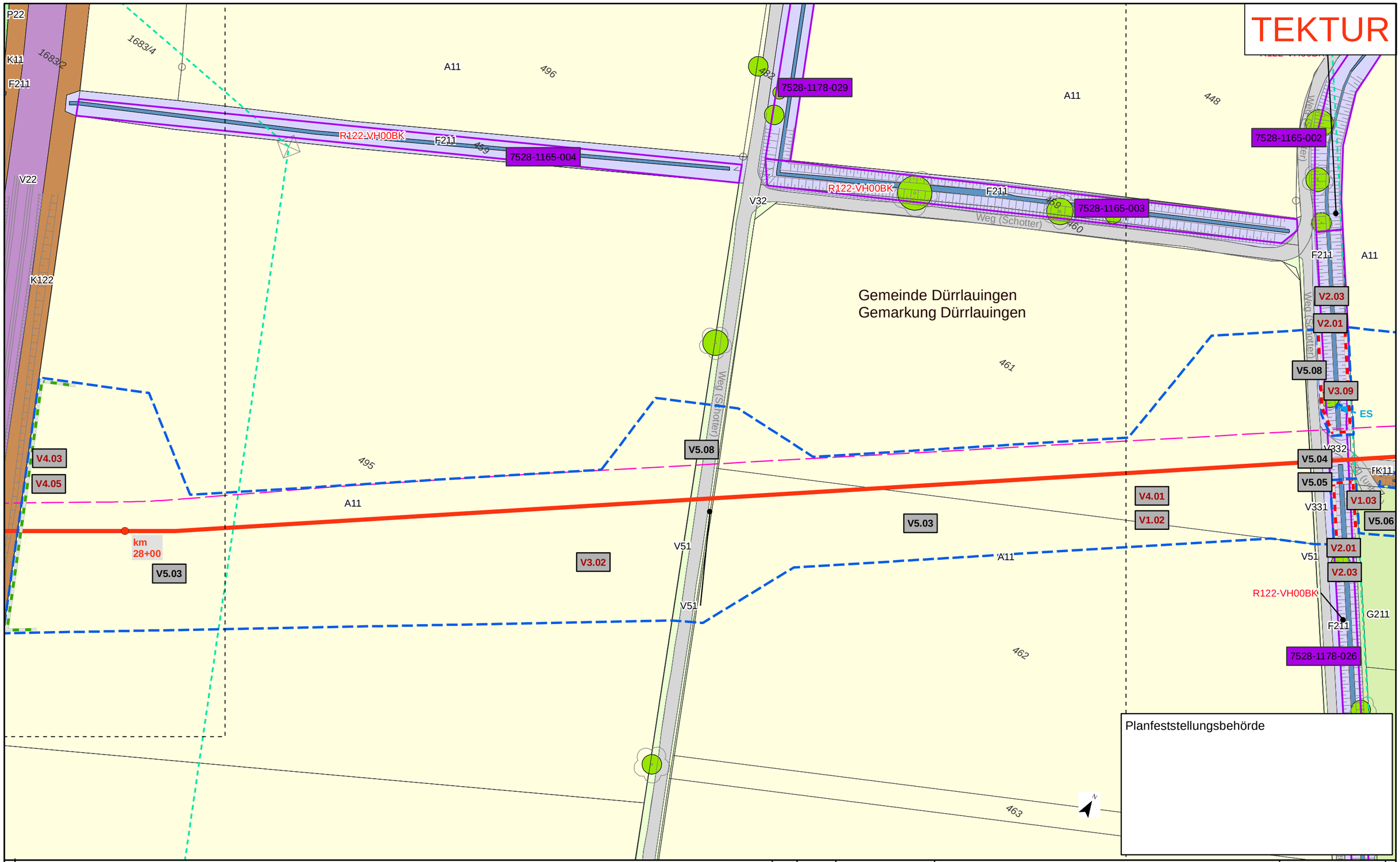

Kurzlegende

- Antragstrasse Tektur
- Antragstrasse überholt
- Arbeitsstreifen (AS) Tektur
- Arbeitsstreifen (AS) überholt
- Rohrlagerplätze
- Stationen
- Baustraßen
- bestockungsfrei zu haltender Streifen in Gehölzbeständen, Ansaat von Gras-Krautfluren
- Gasleitungen bayernets, Bestand (nachrichtlich)
- Fremdleitungen oberirdisch, Bestand (nachrichtlich)
- 163 DFK mit Flurstücksnummern
- Gemarkungsgrenzen

HINWEIS:
weitere Erläuterungen zu Planinhalten siehe gesonderte Legendenblätter L01-L05

Anschluss-Blatt-Nr.: 085

Rev.	Datum	Änderung
01	30.09.24	Ergänzung Maßn.

Geplante Gastransportleitung AUGUSTA von Wertingen nach Kötz
Planunterlagen zum Planfeststellungsverfahren (PF-V)

Bestand, Konflikte und Maßnahmen

Leitung 5100 (WK51)
DN 700 MOP 100
Schutzstreifen 10m

Dr. Schober
im Auftrag der bayernets

Bundesland: Bayern	Regierungsbezirk: Schwaben	Landkreis: Günzburg			
	Datum	Name	Format	Maßstab	Revision
Erstellt	28.04.2023	Dr. Schober GmbH, HG	DIN A3	1 : 1.000	01
Geprüft	28.04.2023	Dr. Schober GmbH, UM	Planname		Blatt-Nr.
Freigegeben	28.04.2023	bayernets, Ambs	LBP_BK & Mass_1000 Tektur		084

© Geobasisdaten: Bayerische Vermessungsverwaltung

Anschluss-Blatt-Nr.: 083

20002-06-240930-WK51-U11.2-LBP-PF-Rev01_Pläne_Tektur.mxd

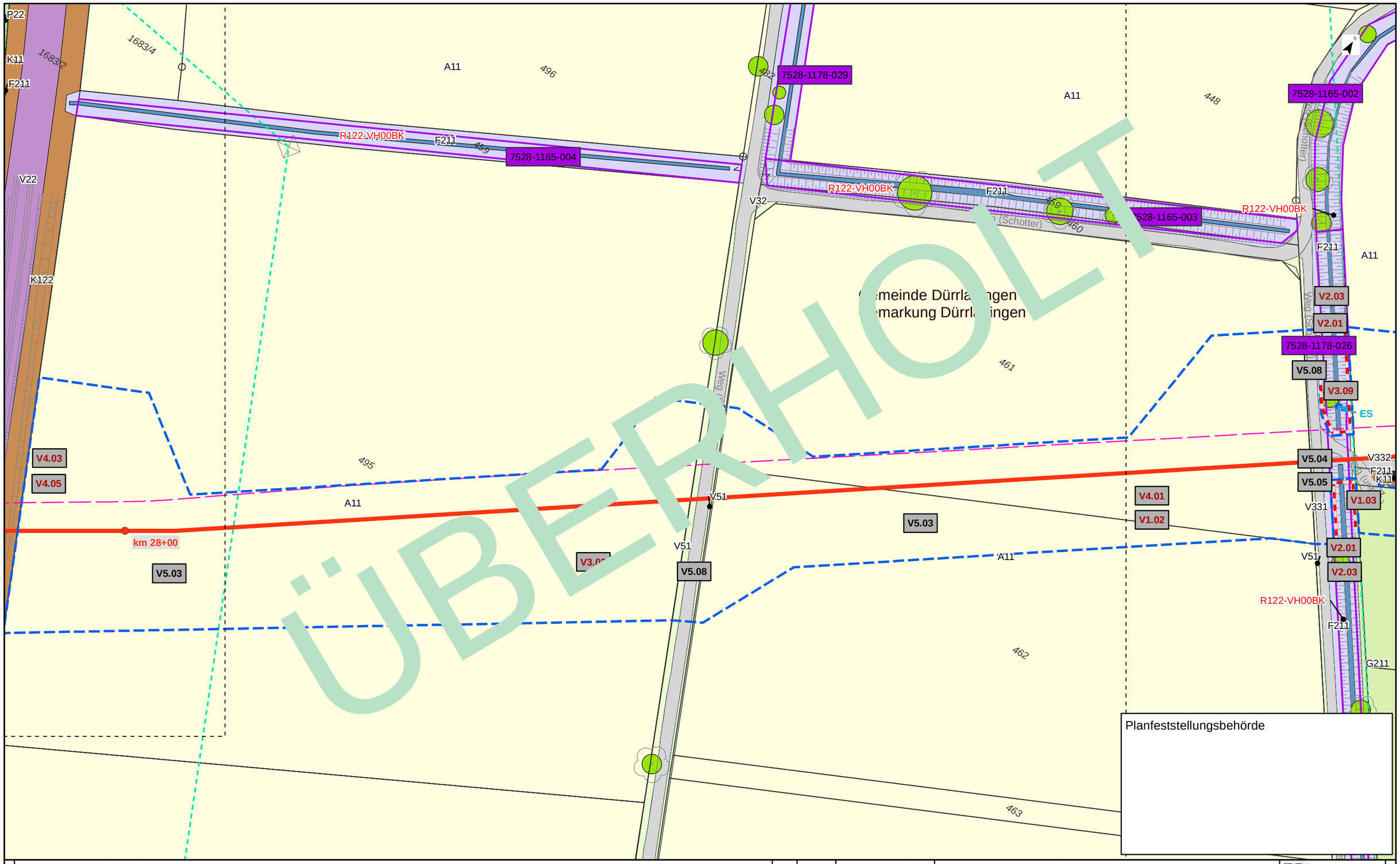

ÜBERHOLT

Kurzlegende

- Antragstrasse
- Arbeitsstreifen
- Rohrlagerplätze
- Stationen
- Baustraßen
- bestockungsfrei zu haltender Streifen in Gehölzbeständen, Ansaat von Gras-Krautfluren
- Gasleitungen bayernets, Bestand (nachrichtlich)
- Fremdleitungen oberirdisch, Bestand (nachrichtlich)
- 163 DFK mit Flurstücksnummern
- Gemarkungsgrenzen

HINWEIS:
weitere Erläuterungen zu Planinhalten
siehe gesonderte Legendenblätter L01-L05

Rev.	Datum	Änderung

Geplante Gastransportleitung AUGUSTA von Wertingen nach Kötz
Planunterlagen zum Planfeststellungsverfahren (PF-V)

Bestand, Konflikte und Maßnahmen

Leitung 5100 (WK51)
DN 700 MOP 100
Schutzstreifen 10m

Dr. Schober
im Auftrag der bayernets

Bundesland: Bayern	Regierungsbezirk: Schwaben	Landkreis: Günzburg			
	Datum	Name	Format	Maßstab	Revision
Erstellt	28.04.2023	Dr. Schober GmbH, HG	DIN A3	1 : 1.000	00
Geprüft	28.04.2023	Dr. Schober GmbH, UM	Planname		Blatt-Nr.
Freigegeben	28.04.2023	bayernets, Ambs	LBP_BK & Mass_1000 überholt		084

© Geobasisdaten: Bayerische Vermessungsverwaltung

Anschluss-Blatt-Nr.: 085

Anschluss-Blatt-Nr.: 083

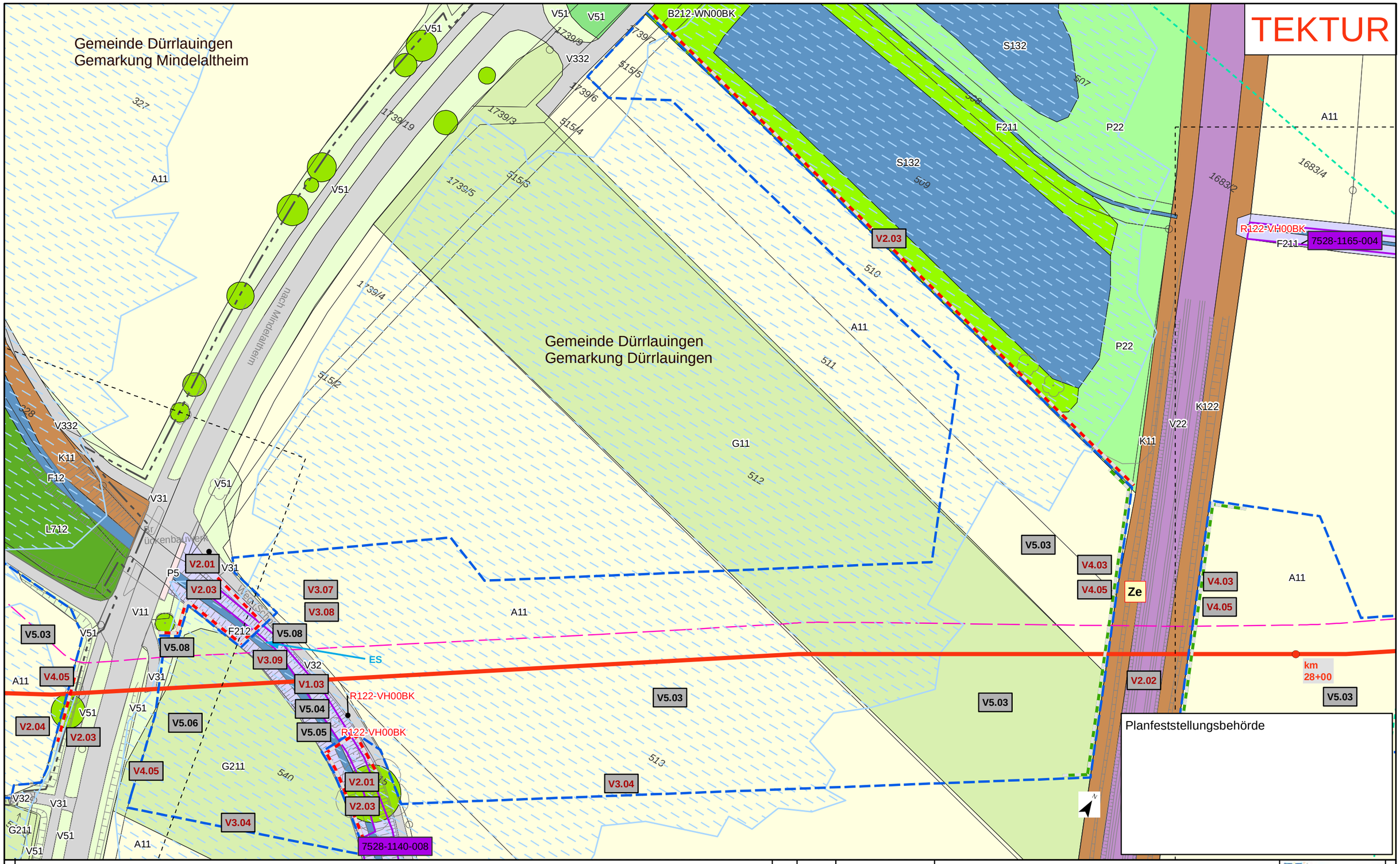

Kurzlegende

- Antragstrasse Tektur
- Antragstrasse überholt
- Arbeitsstreifen (AS) Tektur
- Arbeitsstreifen (AS) überholt
- Rohrlagerplätze
- Stationen
- Baustraßen
- bestockungsfrei zu haltender Streifen in Gehölzbeständen, Ansaat von Gras-Krautfluren
- Gasleitungen bayernets, Bestand (nachrichtlich)
- Fremdleitungen oberirdisch, Bestand (nachrichtlich)
- 163 DFK mit Flurstücksnummern
- Gemarkungsgrenzen

HINWEIS:
weitere Erläuterungen zu Planinhalten siehe gesonderte Legendenblätter L01-L05

Rev.	Datum	Änderung
01	30.09.24	Anpassung Maßn.

Geplante Gastransportleitung AUGUSTA von Wertingen nach Kötz
Planunterlagen zum Planfeststellungsverfahren (PF-V)

Bestand, Konflikte und Maßnahmen

Leitung 5100 (WK51)
DN 700 MOP 100
Schutzstreifen 10m

Dr. Schober
im Auftrag der bayernets

Bundesland: Bayern	Regierungsbezirk: Schwaben	Landkreis: Günzburg			
	Datum	Name	Format	Maßstab	Revision
Erstellt	28.04.2023	Dr. Schober GmbH, HG	DIN A3	1 : 1.000	01
Geprüft	28.04.2023	Dr. Schober GmbH, UM	Planname		Blatt-Nr.
Freigegeben	28.04.2023	bayernets, Ambs	LBP_BK & Mass_1000 Tektur		085

© Geobasisdaten: Bayerische Vermessungsverwaltung

Anschluss-Blatt-Nr.: 086
Anschluss-Blatt-Nr.: 084

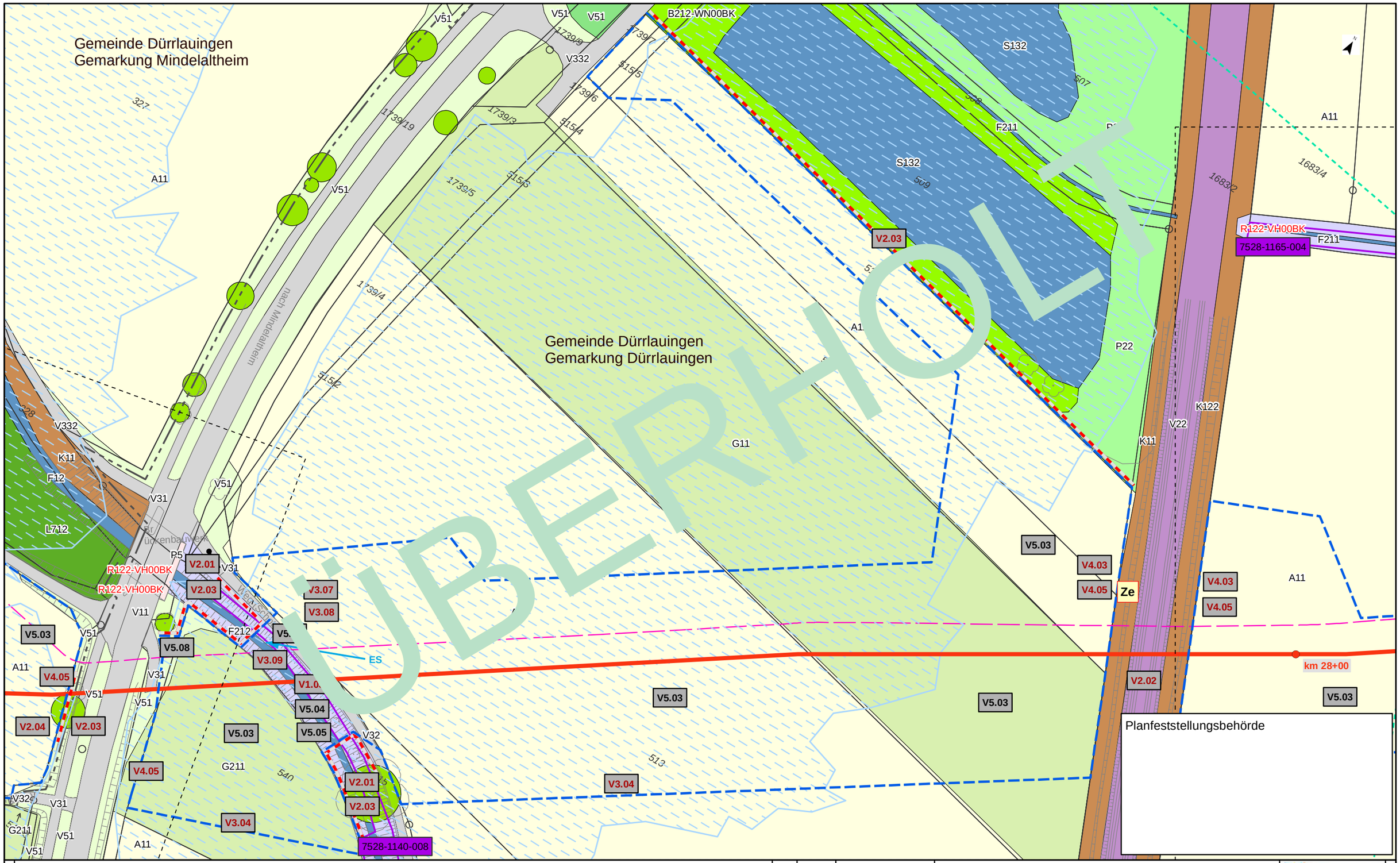

Kurzlegende

- Antragstrasse
- Arbeitsstreifen
- Rohrlagerplätze
- Stationen
- Baustraßen
- bestockungsfrei zu haltender Streifen in Gehölzbeständen, Ansaat von Gras-Krautfluren
- Gasleitungen bayernets, Bestand (nachrichtlich)
- Fremdleitungen oberirdisch, Bestand (nachrichtlich)
- 163 DFK mit Flurstücksnummern
- Gemarkungsgrenzen

HINWEIS:
weitere Erläuterungen zu Planinhalten
siehe gesonderte Legendenblätter L01-L05

Rev.	Datum	Änderung

Geplante Gastransportleitung AUGUSTA von Wertingen nach Kötz
Planunterlagen zum Planfeststellungsverfahren (PF-V)

Bestand, Konflikte und Maßnahmen

Leitung 5100 (WK51)
DN 700 MOP 100
Schutzstreifen 10m

Dr. Schober
im Auftrag der bayernets

Bundesland: Bayern	Regierungsbezirk: Schwaben	Landkreis: Günzburg			
	Datum	Name	Format	Maßstab	Revision
Erstellt	28.04.2023	Dr. Schober GmbH, HG	DIN A3	1 : 1.000	00
Geprüft	28.04.2023	Dr. Schober GmbH, UM	Planname		Blatt-Nr.
Freigegeben	28.04.2023	bayernets, Ambs	LBP_BK & Mass_1000 überholt		085

© Geobasisdaten: Bayerische Vermessungsverwaltung

Anschluss-Blatt-Nr.: 086

Anschluss-Blatt-Nr.: 084

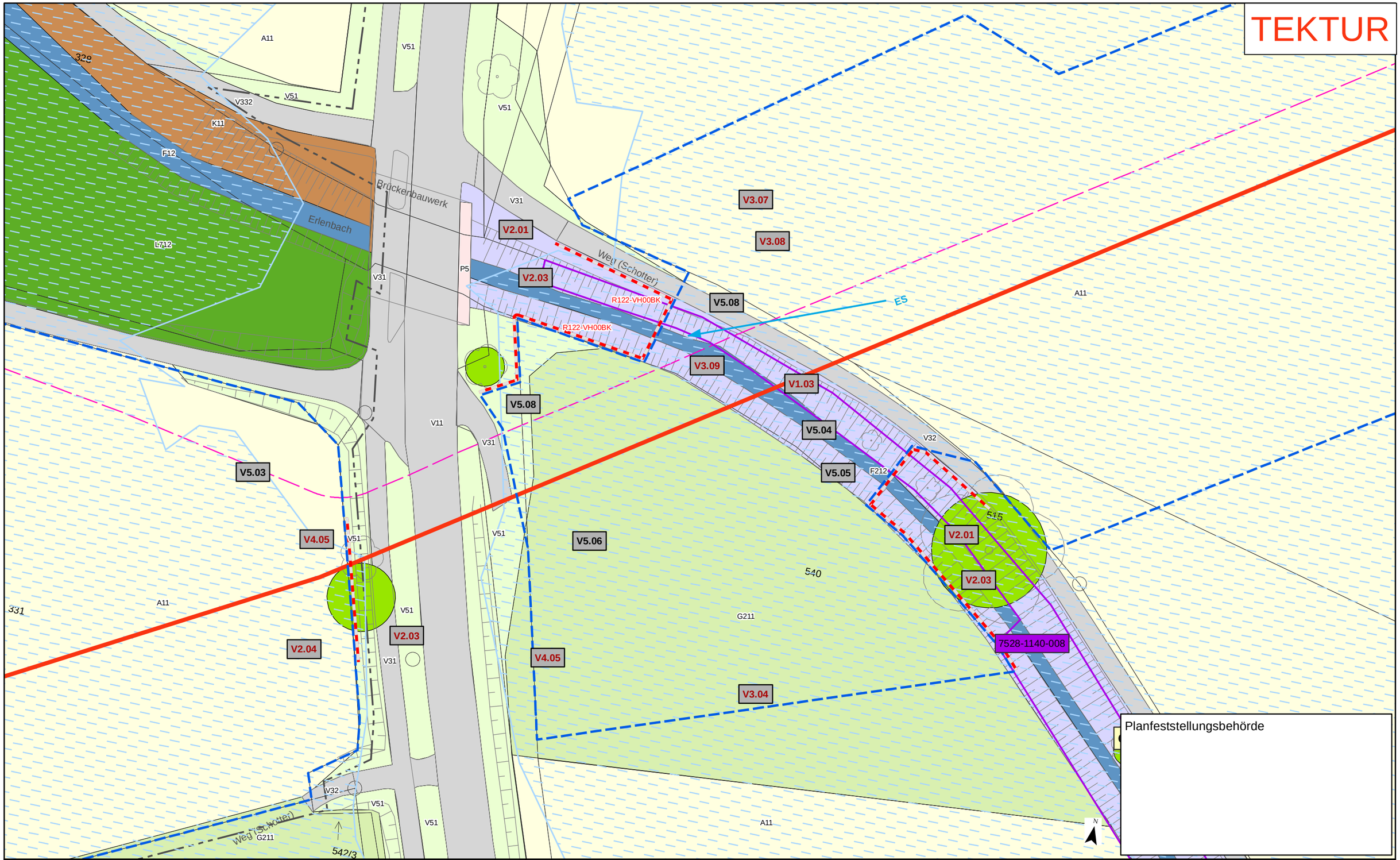

Kurzlegende

- Antragstrasse Tektur
- Antragstrasse überholt
- Arbeitsstreifen Tektur
- Arbeitsstreifen überholt
- Rohrlagerplätze
- Stationen
- Baustraßen
- bestockungsfrei zu haltender Streifen in Gehölzbeständen, Ansaat von Gras-Krautfluren
- Gasleitungen bayernets, Bestand (nachrichtlich)
- Fremdleitungen oberirdisch, Bestand (nachrichtlich)
- 163 DFK mit Flurstücksnummern
- Gemarkungsgrenzen

HINWEIS:
weitere Erläuterungen zu Planinhalten siehe gesonderte Legendenblätter L01-L05

Rev.	Datum	Änderung
01	30.09.24	ergänzender Detailplan

Geplante Gastransportleitung AUGUSTA von Wertingen nach Kötz
Planunterlagen zum Planfeststellungsverfahren (PF-V)

Bestand, Konflikte und Maßnahmen

Leitung 5100 (WK51)
DN 700 MOP 100
Schutzstreifen 10m

Dr. Schober
im Auftrag der bayernets

Bundesland: Bayern | Regierungsbezirk: Schwaben | Landkreis: Günzburg

	Datum	Name	Format	Maßstab	Revision
Erstellt	28.04.2023	Dr. Schober GmbH, HG	DIN A3	1 : 500	01
Geprüft	28.04.2023	Dr. Schober GmbH, UM	Planname		Blatt-Nr.
Freigegeben	28.04.2023	bayernets, Ambs	LBP_Detailpläne_500 Tektur		085a

© Geobasisdaten: Bayerische Vermessungsverwaltung

Anschluss-Blatt-Nr.: 086
Anschluss-Blatt-Nr.: 085

20002-06-240930-WK51-U11.2-LBP-PF-Rev01_Detailpläne_Tektur.mxd

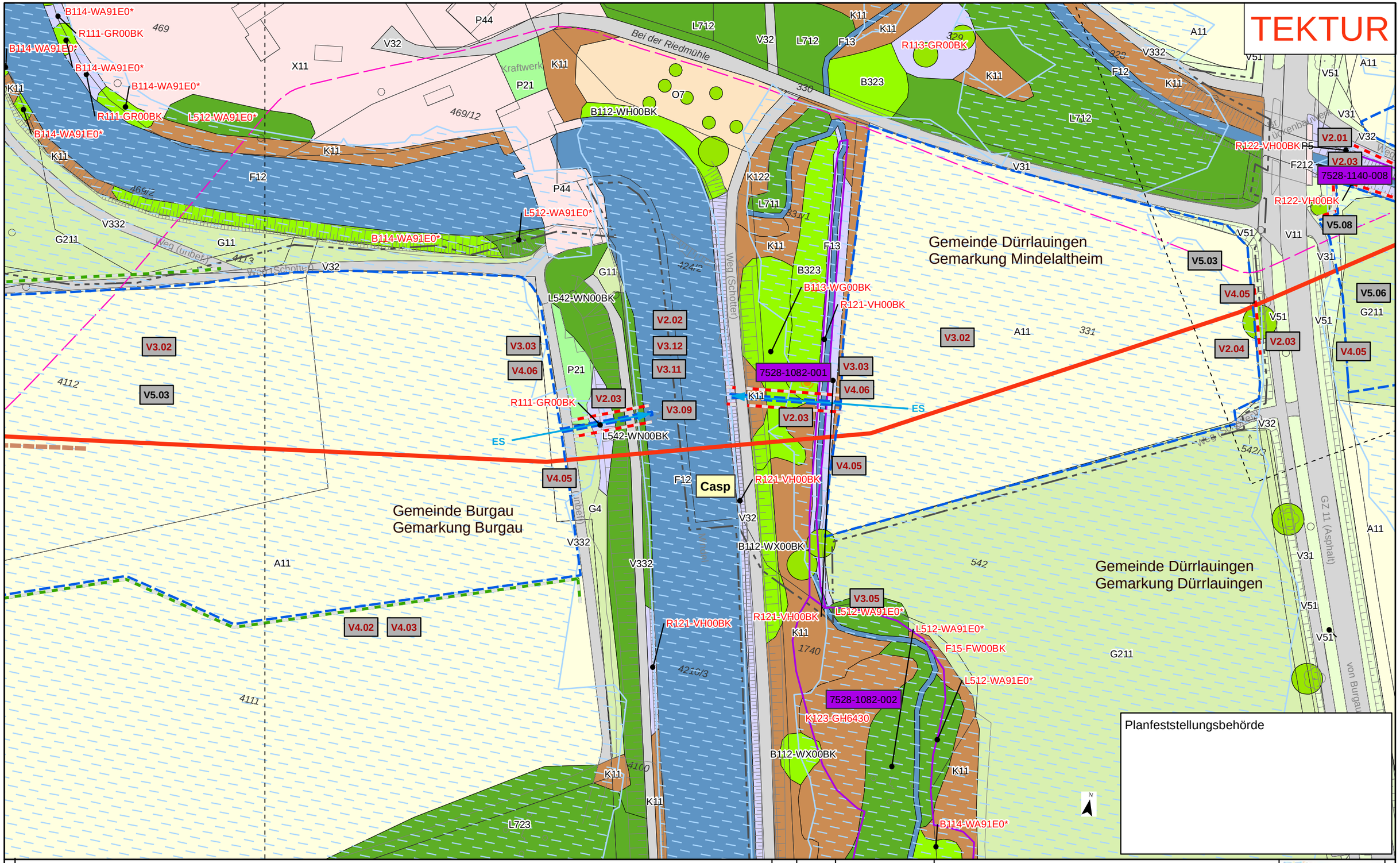

Kurzlegende

- Antragstrasse Tektur
- Antragstrasse überholt
- Arbeitsstreifen (AS) Tektur
- Arbeitsstreifen (AS) überholt
- Rohrlagerplätze
- Stationen
- Baustraßen
- bestockungsfrei zu haltender Streifen in Gehölzbeständen, Ansaat von Gras-Krautfluren
- Gasleitungen bayernets, Bestand (nachrichtlich)
- Fremdleitungen oberirdisch, Bestand (nachrichtlich)
- 163 DFK mit Flurstücksnummern
- Gemarkungsgrenzen

HINWEIS:
weitere Erläuterungen zu Planinhalten siehe gesonderte Legendenblätter L01-L05

Rev.	Datum	Änderung
01	30.09.24	Ergänzung Maßn.

Geplante Gastransportleitung AUGUSTA von Wertingen nach Kötz
Planunterlagen zum Planfeststellungsverfahren (PF-V)

Bestand, Konflikte und Maßnahmen

Leitung 5100 (WK51)
DN 700 MOP 100
Schutzstreifen 10m

Dr. Schober
im Auftrag der bayernets

Bundesland: Bayern | Regierungsbezirk: Schwaben | Landkreis: Günzburg

	Datum	Name	Format	Maßstab	Revision
Erstellt	28.04.2023	Dr. Schober GmbH, HG	DIN A3	1 : 1.000	01
Geprüft	28.04.2023	Dr. Schober GmbH, UM	Planname		Blatt-Nr.
Freigegeben	28.04.2023	bayernets, Ambs	LBP_BK & Mass_1000 Tektur		086

© Geobasisdaten: Bayerische Vermessungsverwaltung

Anschluss-Blatt-Nr.: 087
Anschluss-Blatt-Nr.: 085

20002-06-240930-WK51-U11.2-LBP-PF-Rev01_Pläne_Tektur.mxd

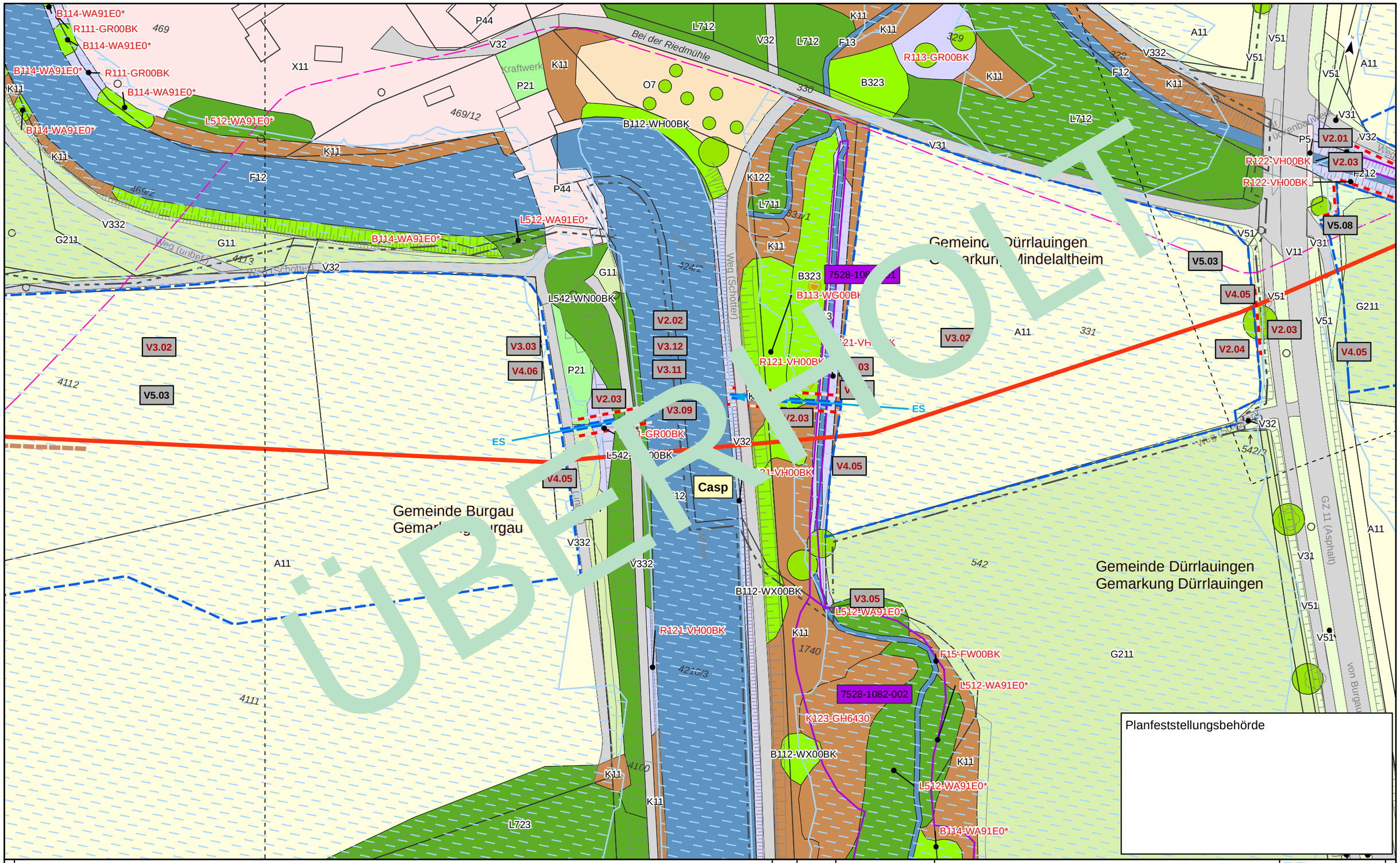

Planfeststellungsbehörde

Kurzlegende

- Antragstrasse
- Arbeitsstreifen
- Rohrlagerplätze
- Stationen
- Baustraßen
- bestockungsfrei zu haltender Streifen in Gehölzbeständen, Ansaat von Gras-Krautfluren
- Gasleitungen bayernets, Bestand (nachrichtlich)
- Fremdleitungen oberirdisch, Bestand (nachrichtlich)
- 163 DFK mit Flurstücksnummern
- Gemarkungsgrenzen

HINWEIS:
weitere Erläuterungen zu Planinhalten
siehe gesonderte Legendenblätter L01-L05

Rev.	Datum	Änderung

Geplante Gastransportleitung AUGUSTA von Wertingen nach Kötz
Planunterlagen zum Planfeststellungsverfahren (PF-V)

Bestand, Konflikte und Maßnahmen

Leitung 5100 (WK51)
DN 700 MOP 100
Schutzstreifen 10m

Dr. Schober
im Auftrag der bayernets

Bundesland: Bayern	Regierungsbezirk: Schwaben	Landkreis: Günzburg			
	Datum	Name	Format	Maßstab	Revision
Erstellt	28.04.2023	Dr. Schober GmbH, HG	DIN A3	1 : 1.000	00
Geprüft	28.04.2023	Dr. Schober GmbH, UM	Planname		Blatt-Nr.
Freigegeben	28.04.2023	bayernets, Ambs	LBP_BK & Mass_1000 überholt		086

© Geobasisdaten: Bayerische Vermessungsverwaltung

Anschluss-Blatt-Nr.: 087

Anschluss-Blatt-Nr.: 085

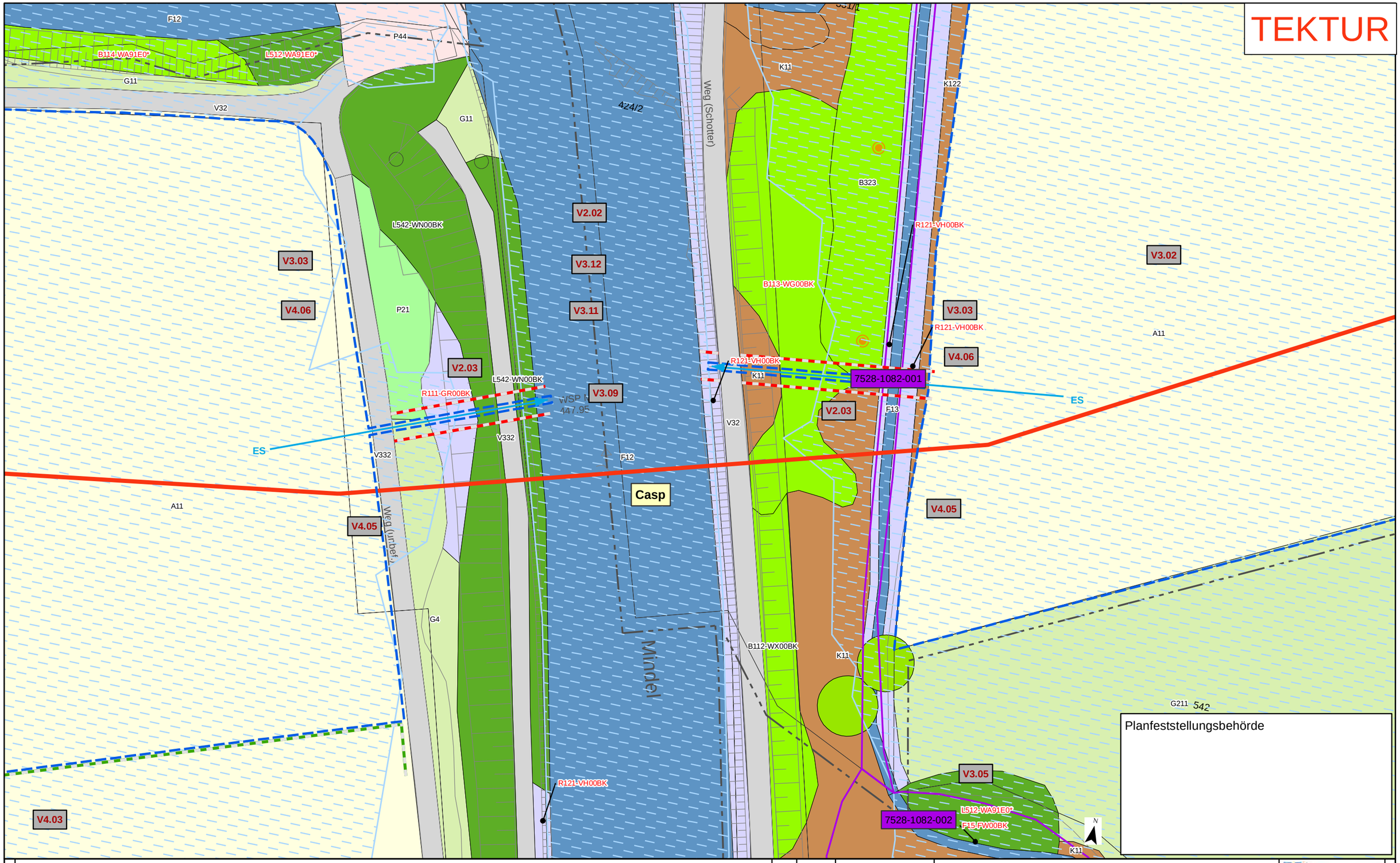

Kurzlegende

- Antragstrasse Tektur
- Antragstrasse überholt
- Arbeitsstreifen Tektur
- Arbeitsstreifen überholt
- Rohrlagerplätze
- Stationen
- Baustraßen
- bestockungsfrei zu haltender Streifen in Gehölzbeständen, Ansaat von Gras-Krautfluren
- Gasleitungen bayernets, Bestand (nachrichtlich)
- Fremdleitungen oberirdisch, Bestand (nachrichtlich)
- 163 DFK mit Flurstücksnummern
- Gemarkungsgrenzen

HINWEIS:
weitere Erläuterungen zu Planinhalten siehe gesonderte Legendenblätter L01-L05

Rev.	Datum	Änderung
01	30.09.24	ergänzender Detailplan

Geplante Gastransportleitung AUGUSTA von Wertingen nach Kötz
Planunterlagen zum Planfeststellungsverfahren (PF-V)

Dr. Schober
im Auftrag der bayernets

Bestand, Konflikte und Maßnahmen

Leitung 5100 (WK51)
DN 700 MOP 100
Schutzstreifen 10m

Bundesland: Bayern | Regierungsbezirk: Schwaben | Landkreis: Günzburg

	Datum	Name	Format	Maßstab	Revision
Erstellt	28.04.2023	Dr. Schober GmbH, HG	DIN A3	1 : 500	01
Geprüft	28.04.2023	Dr. Schober GmbH, UM	Planname		Blatt-Nr.
Freigegeben	28.04.2023	bayernets, Ambs	LBP_Detailpläne_500 Tektur		086a

© Geobasisdaten: Bayerische Vermessungsverwaltung

Anschluss-Blatt-Nr.: 087

Anschluss-Blatt-Nr.: 086

TEKTUR

Gemeinde Dürrlauingen
Gemarkung Mindelaltheim

Gemeinde Burgau
Gemarkung Burgau

Vorkommen
Laubfrosch & Seefrosch
südlich Blattschnitt

Planfeststellungsbehörde

Kurzlegende

- Antragstrasse Tektur
- Antragstrasse überholt
- Arbeitsstreifen (AS) Tektur
- Arbeitsstreifen (AS) überholt
- Rohrlagerplätze
- Stationen
- Baustraßen
- bestockungsfrei zu haltender Streifen in Gehölzbeständen, Ansaat von Gras-Krautfluren
- Gasleitungen bayernets, Bestand (nachrichtlich)
- Fremdleitungen oberirdisch, Bestand (nachrichtlich)
- 163 DFK mit Flurstücksnummern
- Gemarkungsgrenzen

HINWEIS:
weitere Erläuterungen zu Planinhalten
siehe gesonderte Legendenblätter L01-L05

Rev.	Datum	Änderung
01	30.09.24	Erg. Maßn. & Fauna

Geplante Gastransportleitung AUGUSTA von Wertingen nach Kötz
Planunterlagen zum Planfeststellungsverfahren (PF-V)

Bestand, Konflikte und Maßnahmen

Leitung 5100 (WK51)
DN 700 MOP 100
Schutzstreifen 10m

Dr. Schober
im Auftrag der bayernets

Bundesland: Bayern	Regierungsbezirk: Schwaben	Landkreis: Günzburg			
	Datum	Name	Format	Maßstab	Revision
Erstellt	28.04.2023	Dr. Schober GmbH, HG	DIN A3	1 : 1.000	01
Geprüft	28.04.2023	Dr. Schober GmbH, UM	Planname		Blatt-Nr.
Freigegeben	28.04.2023	bayernets, Ambs	LBP_BK & Mass_1000 Tektur		087

© Geobasisdaten: Bayerische Vermessungsverwaltung

Anschluss-Blatt-Nr.: 088

Anschluss-Blatt-Nr.: 086

20002-06-240930-WK51-U11.2-LBP-PF-Rev01_Pläne_Tektur.mxd

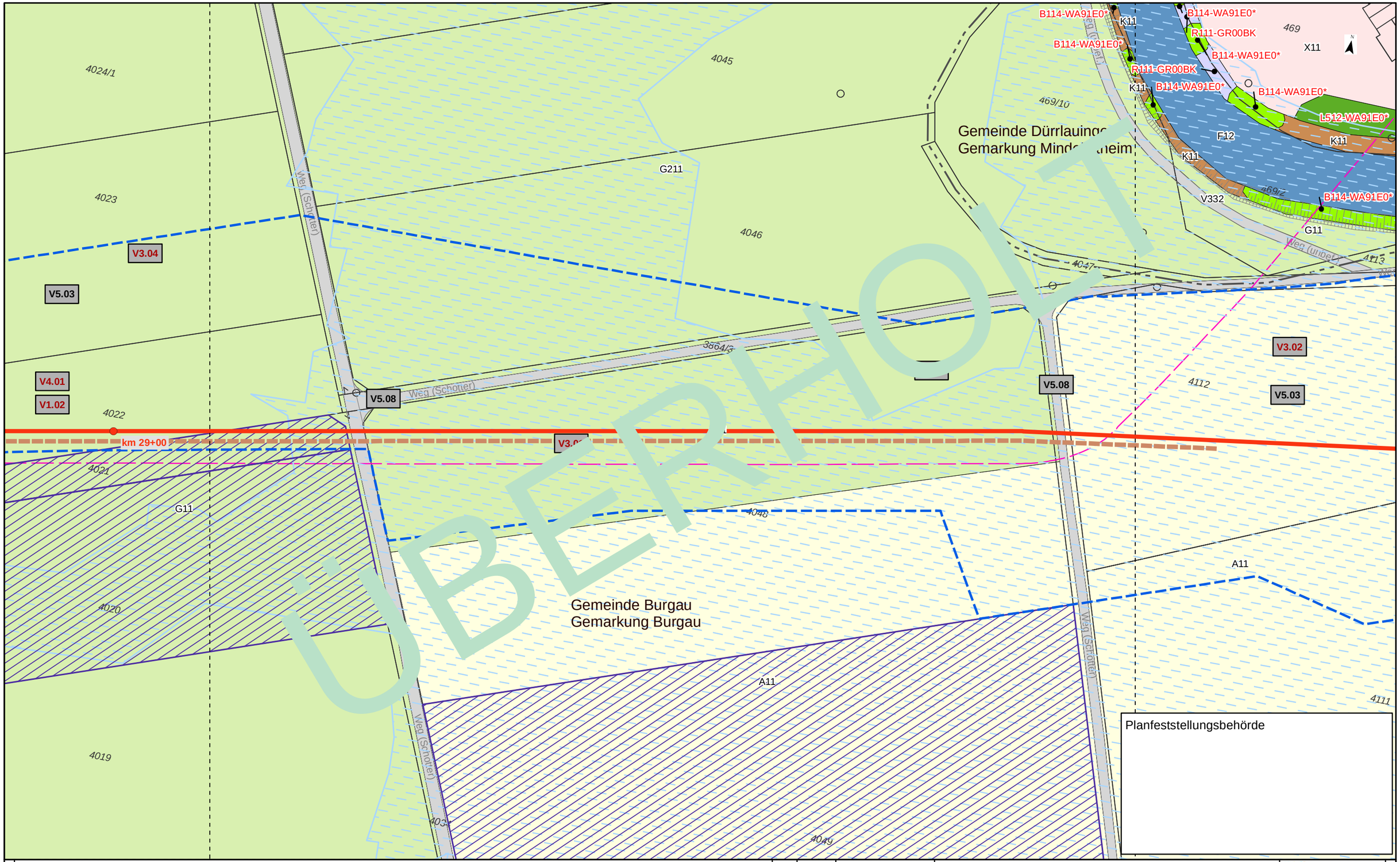

Kurzlegende

- Antragstrasse
- Arbeitsstreifen
- Rohrlagerplätze
- Stationen
- Baustraßen
- bestockungsfrei zu haltender Streifen in Gehölzbeständen, Ansaat von Gras-Krautfluren
- Gasleitungen bayernets, Bestand (nachrichtlich)
- Fremdleitungen oberirdisch, Bestand (nachrichtlich)
- 163 DFK mit Flurstücksnummern
- Gemarkungsgrenzen

HINWEIS:
weitere Erläuterungen zu Planinhalten
siehe gesonderte Legendenblätter L01-L05

Rev.	Datum	Änderung

Geplante Gastransportleitung AUGUSTA von Wertingen nach Kötz
Planunterlagen zum Planfeststellungsverfahren (PF-V)

Bestand, Konflikte und Maßnahmen

Leitung 5100 (WK51)
DN 700 MOP 100
Schutzstreifen 10m

Dr. Schober
im Auftrag der bayernets

Bundesland: Bayern	Regierungsbezirk: Schwaben	Landkreis: Günzburg			
	Datum	Name	Format	Maßstab	Revision
Erstellt	28.04.2023	Dr. Schober GmbH, HG	DIN A3	1 : 1.000	00
Geprüft	28.04.2023	Dr. Schober GmbH, UM	Planname		Blatt-Nr.
Freigegeben	28.04.2023	bayernets, Ambs	LBP_BK & Mass_1000 überholt		087

© Geobasisdaten: Bayerische Vermessungsverwaltung

Anschluss-Blatt-Nr.: 088

Anschluss-Blatt-Nr.: 086

TEKTUR

Gemeinde Burgau
Gemarkung Burgau

A11
A2
4005
4006
4007
4008
4009
4010
4015
4020
4021
4022
4023
4024/1
3864/5
3854
G211
F211
G11
A11
V332
P31
P42
X4
Weg (Schotter)
Freizeitanlage
K123-GH00BK
7528-1084-003
km 29+00
V32
V3.01
V3.04
V5.03
V5.04
V5.08
V4.01
V1.02
V4.02
V4.03
Fl
St
Ki

Nachweis des Kiebitz südlich
außerhalb Untersuchungsgebiet

Planfeststellungsbehörde

N

Kurzlegende

- Antragstrasse Tektur
- Antragstrasse überholt
- Arbeitsstreifen (AS) Tektur
- Arbeitsstreifen (AS) überholt
- Rohrlagerplätze
- Stationen
- Baustraßen
- bestockungsfrei zu haltender Streifen in Gehölzbeständen, Ansaat von Gras-Krautfluren
- Gasleitungen bayernets, Bestand (nachrichtlich)
- Fremdleitungen oberirdisch, Bestand (nachrichtlich)
- 163 DFK mit Flurstücksnummern
- Gemarkungsgrenzen

HINWEIS:
weitere Erläuterungen zu Planinhalten
siehe gesonderte Legendenblätter L01-L05

Rev.	Datum	Änderung
01	30.09.24	Erg. Maßn. & Fauna

Geplante Gastransportleitung AUGUSTA von Wertingen nach Kötz
Planunterlagen zum Planfeststellungsverfahren (PF-V)

Bestand, Konflikte und Maßnahmen

Leitung 5100 (WK51)
DN 700 MOP 100
Schutzstreifen 10m

Dr. Schober
im Auftrag der bayernets

Bundesland: Bayern	Regierungsbezirk: Schwaben	Landkreis: Günzburg			
	Datum	Name	Format	Maßstab	Revision
Erstellt	28.04.2023	Dr. Schober GmbH, HG	DIN A3	1 : 1.000	01
Geprüft	28.04.2023	Dr. Schober GmbH, UM	Planname		Blatt-Nr.
Freigegeben	28.04.2023	bayernets, Ambs	LBP_BK & Mass_1000 Tektur		088

© Geobasisdaten: Bayerische Vermessungsverwaltung

Anschluss-Blatt-Nr.: 089
Anschluss-Blatt-Nr.: 087

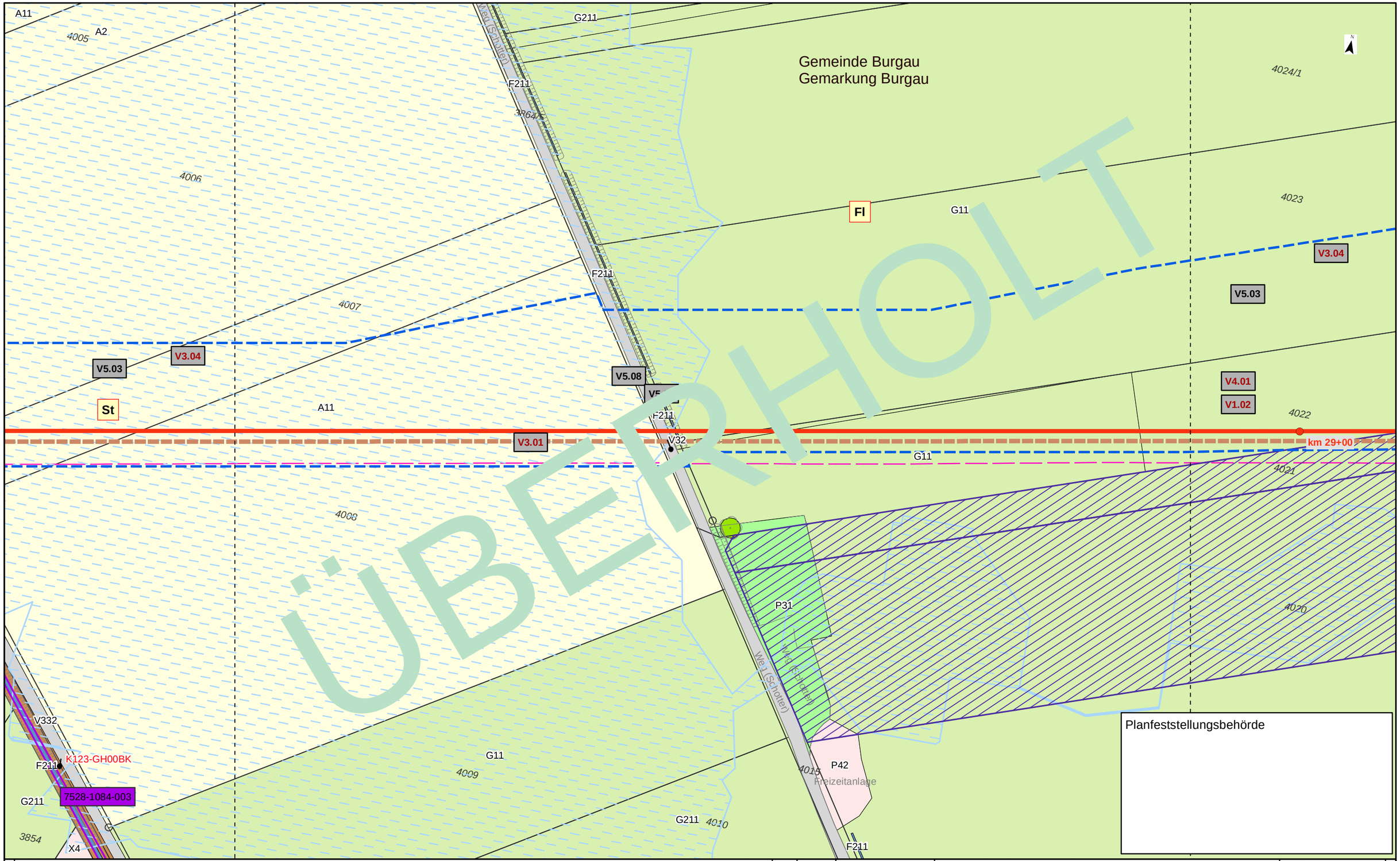

Kurzlegende

- Antragstrasse
- Arbeitsstreifen
- Rohrlagerplätze
- Stationen
- Baustraßen
- bestockungsfrei zu haltender Streifen in Gehölzbeständen, Ansaat von Gras-Krautfluren
- Gasleitungen bayernets, Bestand (nachrichtlich)
- Fremdleitungen oberirdisch, Bestand (nachrichtlich)
- 163 DFK mit Flurstücksnummern
- Gemarkungsgrenzen

HINWEIS:
weitere Erläuterungen zu Planinhalten
siehe gesonderte Legendenblätter L01-L05

Rev.	Datum	Änderung

Geplante Gastransportleitung AUGUSTA von Wertingen nach Kötz
Planunterlagen zum Planfeststellungsverfahren (PF-V)

Bestand, Konflikte und Maßnahmen

Leitung 5100 (WK51)
DN 700 MOP 100
Schutzstreifen 10m

Dr. Schober
im Auftrag der bayernets

Bundesland: Bayern	Regierungsbezirk: Schwaben	Landkreis: Günzburg			
	Datum	Name	Format	Maßstab	Revision
Erstellt	28.04.2023	Dr. Schober GmbH, HG	DIN A3	1 : 1.000	00
Geprüft	28.04.2023	Dr. Schober GmbH, UM	Planname		Blatt-Nr.
Freigegeben	28.04.2023	bayernets, Ambs	LBP_BK & Mass_1000 überholt		088

© Geobasisdaten: Bayerische Vermessungsverwaltung

Anschluss-Blatt-Nr.: 089
Anschluss-Blatt-Nr.: 087

20002-06-240531-WK51-U11.2-LBP-PF-Rev00_Pläne_überholt.mxd

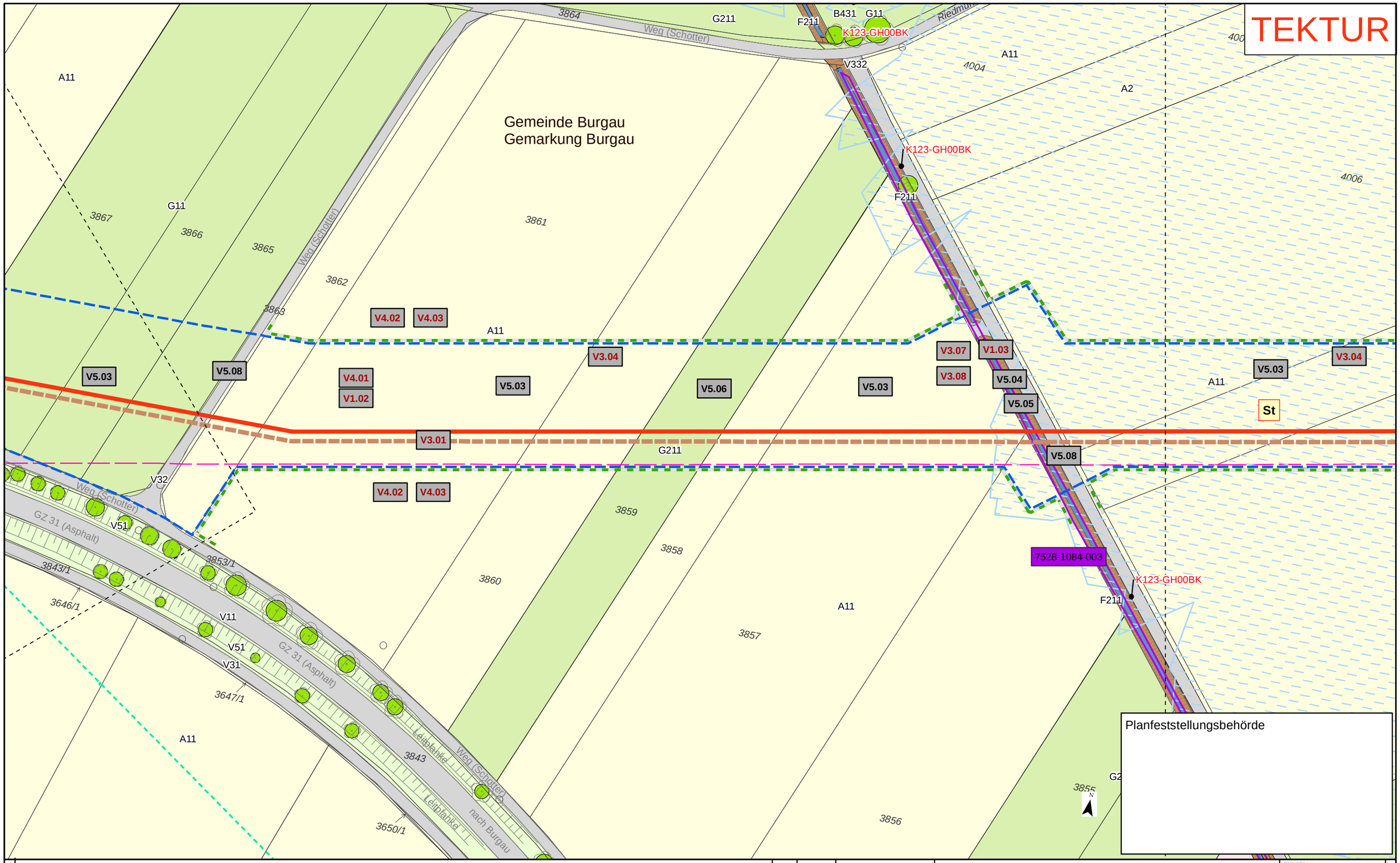

Kurzlegende

- Antragstrasse Tektur
- Antragstrasse überholt
- Arbeitsstreifen (AS) Tektur
- Arbeitsstreifen (AS) überholt
- Rohrlagerplätze
- Stationen
- Baustraßen
- bestockungsfrei zu haltender Streifen in Gehölzbeständen, Ansaat von Gras-Krautfluren
- Gasleitungen bayernets, Bestand (nachrichtlich)
- Fremdleitungen oberirdisch, Bestand (nachrichtlich)
- 163 DFK mit Flurstücksnummern
- Gemarkungsgrenzen

HINWEIS:
weitere Erläuterungen zu Planinhalten siehe gesonderte Legendenblätter L01-L05

Rev.	Datum	Änderung
01	30.09.24	Anpassung Maßn.

Geplante Gastransportleitung AUGUSTA von Wertingen nach Kötz
Planunterlagen zum Planfeststellungsverfahren (PF-V)

Bestand, Konflikte und Maßnahmen

Leitung 5100 (WK51)
DN 700 MOP 100
Schutzstreifen 10m

Dr. Schober
im Auftrag der bayernets

Bundesland: Bayern	Regierungsbezirk: Schwaben	Landkreis: Günzburg			
	Datum	Name	Format	Maßstab	Revision
Erstellt	28.04.2023	Dr. Schober GmbH, HG	DIN A3	1 : 1.000	01
Geprüft	28.04.2023	Dr. Schober GmbH, UM	Planname		Blatt-Nr.
Freigegeben	28.04.2023	bayernets, Ambs	LBP_BK & Mass_1000 Tektur		089

© Geobasisdaten: Bayerische Vermessungsverwaltung

Anschluss-Blatt-Nr.: 090
Anschluss-Blatt-Nr.: 088

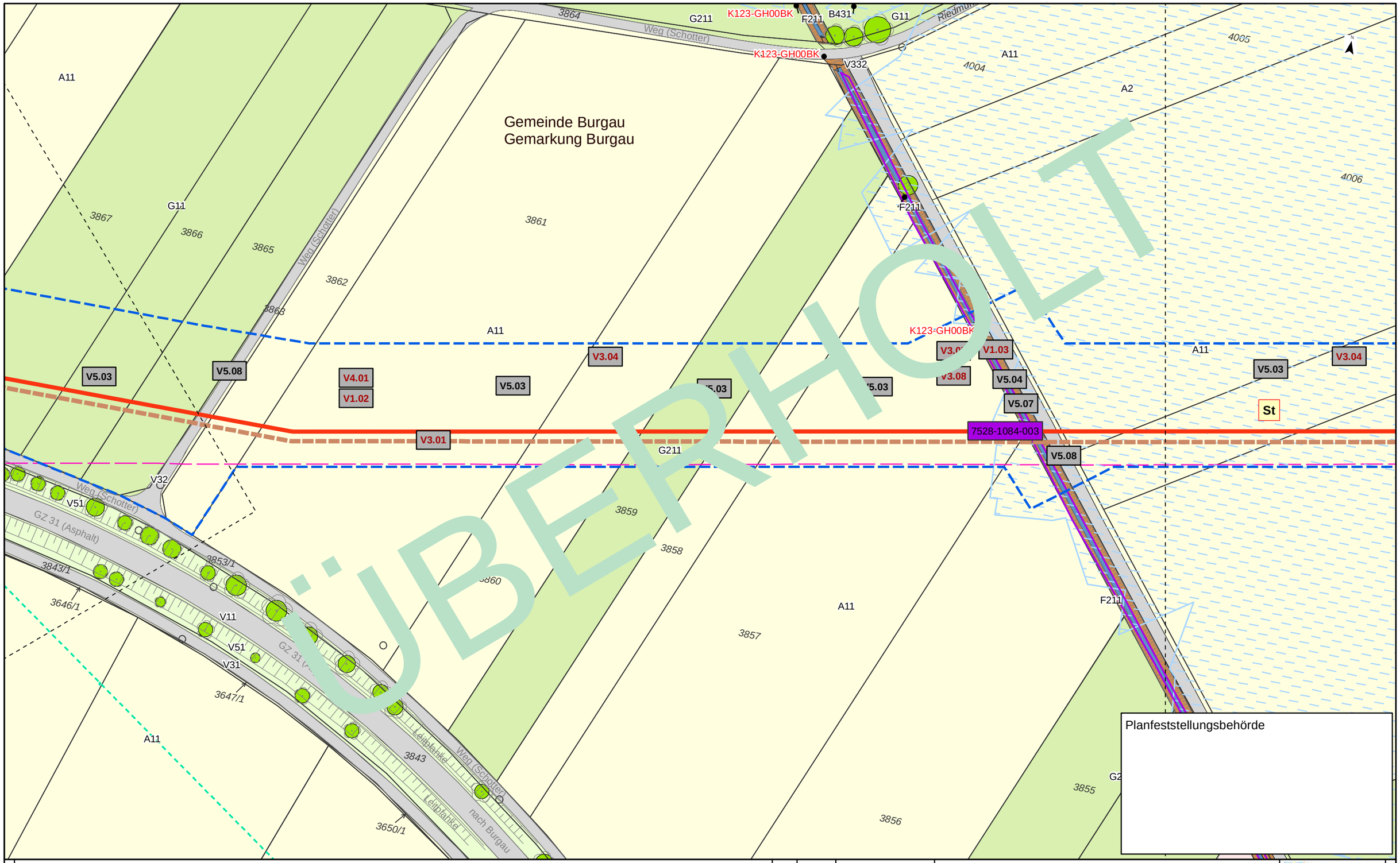

Kurzlegende

- Antragstrasse
- Arbeitsstreifen
- Rohrlagerplätze
- Stationen
- Baustraßen
- bestockungsfrei zu haltender Streifen in Gehölzbeständen, Ansaat von Gras-Krautfluren
- Gasleitungen bayernets, Bestand (nachrichtlich)
- Fremdleitungen oberirdisch, Bestand (nachrichtlich)
- 163 DFK mit Flurstücksnummern
- Gemarkungsgrenzen

HINWEIS:
weitere Erläuterungen zu Planinhalten
siehe gesonderte Legendenblätter L01-L05

Rev.	Datum	Änderung

Geplante Gastransportleitung AUGUSTA von Wertingen nach Kötz
Planunterlagen zum Planfeststellungsverfahren (PF-V)

Bestand, Konflikte und Maßnahmen

Leitung 5100 (WK51)
DN 700 MOP 100
Schutzstreifen 10m

Dr. Schober
im Auftrag der bayernets

Bundesland: Bayern	Regierungsbezirk: Schwaben	Landkreis: Günzburg			
	Datum	Name	Format	Maßstab	Revision
Erstellt	28.04.2023	Dr. Schober GmbH, HG	DIN A3	1 : 1.000	00
Geprüft	28.04.2023	Dr. Schober GmbH, UM	Planname		Blatt-Nr.
Freigegeben	28.04.2023	bayernets, Ambs	LBP_BK & Mass_1000 überholt		089

© Geobasisdaten: Bayerische Vermessungsverwaltung

Anschluss-Blatt-Nr.: 090
Anschluss-Blatt-Nr.: 088

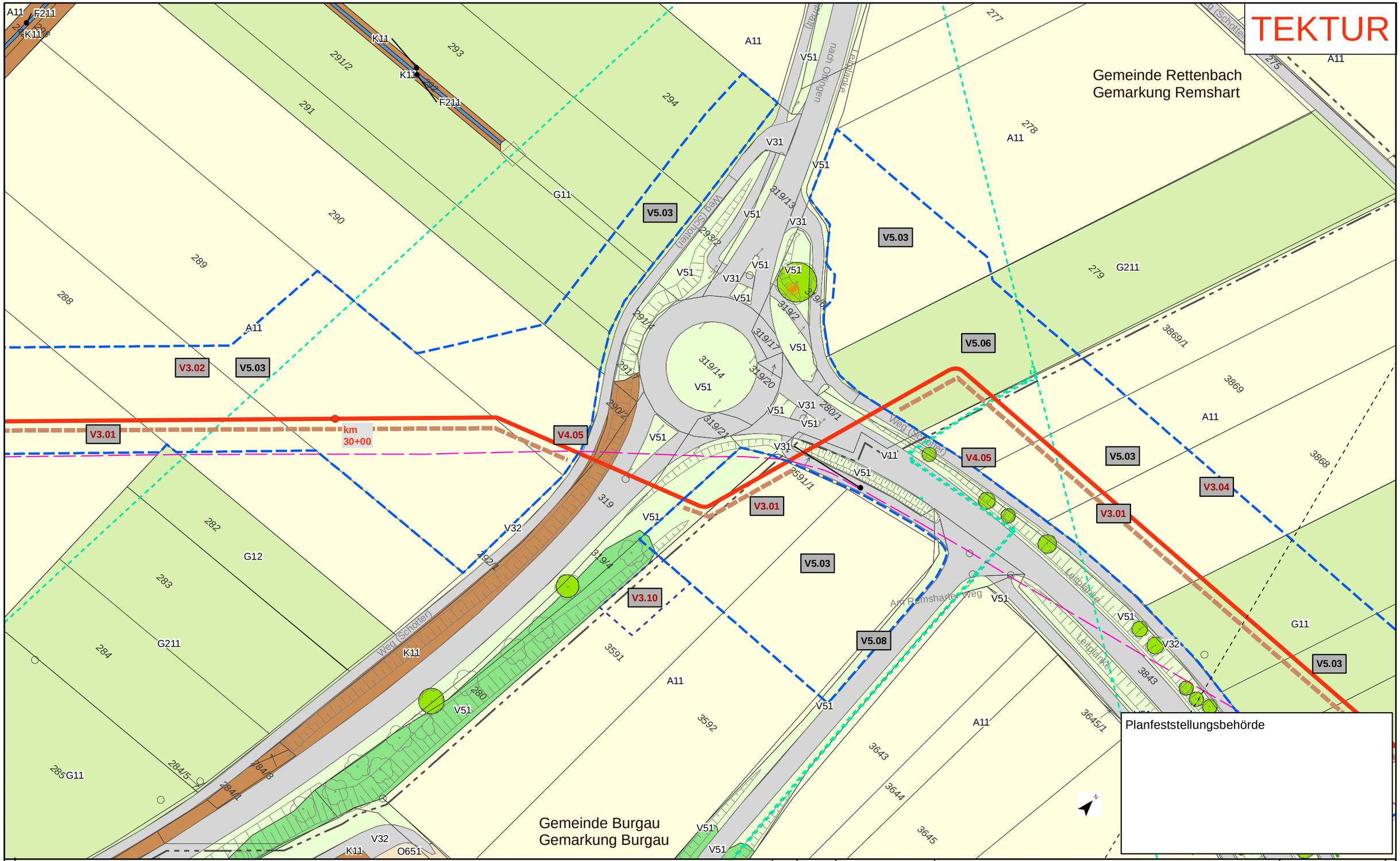

Kurzlegende

- Antragstrasse Tektur
- Antragstrasse überholt
- Arbeitsstreifen (AS) Tektur
- Arbeitsstreifen (AS) überholt
- Rohrlagerplätze
- Stationen
- Baustraßen
- bestockungsfrei zu haltender Streifen in Gehölzbeständen, Ansaat von Gras-Krautfluren
- Gasleitungen bayernets, Bestand (nachrichtlich)
- Fremdleitungen oberirdisch, Bestand (nachrichtlich)
- 163 DFK mit Flurstücksnummern
- Gemarkungsgrenzen

HINWEIS:
weitere Erläuterungen zu Planinhalten siehe gesonderte Legendenblätter L01-L05

Rev.	Datum	Änderung
01	30.09.24	Anpassung Maßn.

Geplante Gastransportleitung AUGUSTA von Wertingen nach Kötz
Planunterlagen zum Planfeststellungsverfahren (PF-V)

Bestand, Konflikte und Maßnahmen

Leitung 5100 (WK51)
DN 700 MOP 100
Schutzstreifen 10m

Dr. Schober
im Auftrag der bayernets

Bundesland: Bayern | Regierungsbezirk: Schwaben | Landkreis: Günzburg

	Datum	Name	Format	Maßstab	Revision
Erstellt	28.04.2023	Dr. Schober GmbH, HG	DIN A3	1 : 1.000	01
Geprüft	28.04.2023	Dr. Schober GmbH, UM	Planname		Blatt-Nr.
Freigegeben	28.04.2023	bayernets, Ambs	LBP_BK & Mass_1000 Tektur		090

© Geobasisdaten: Bayerische Vermessungsverwaltung

Anschluss-Blatt-Nr.: 091
Anschluss-Blatt-Nr.: 089

20002-06-240930-WK51-U11.2-LBP-PF-Rev01_Pläne_Tektur.mxd

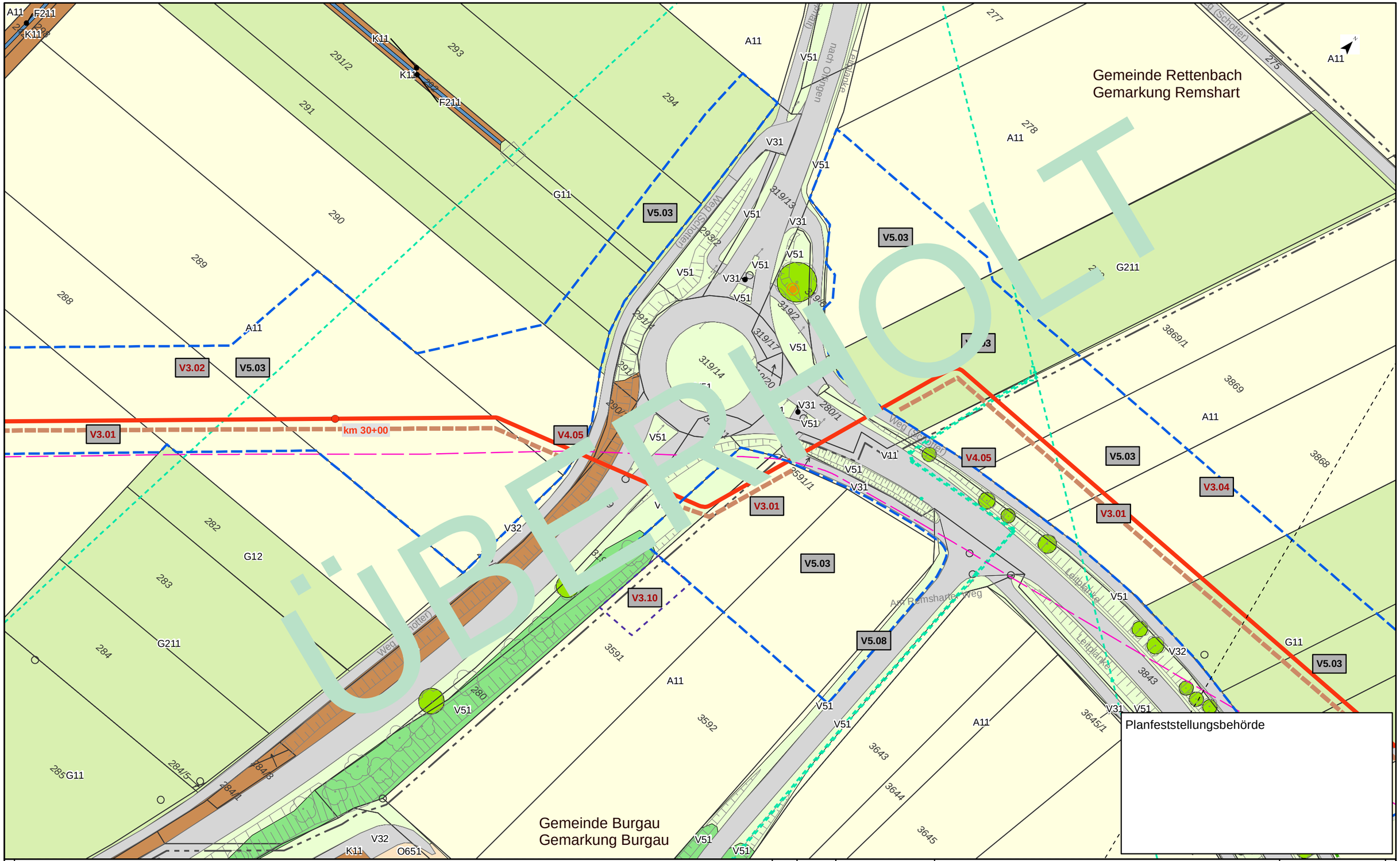

Kurzlegende

- Antragstrasse
- Arbeitsstreifen
- Rohrlagerplätze
- Stationen
- Baustraßen
- bestockungsfrei zu haltender Streifen in Gehölzbeständen, Ansaat von Gras-Krautfluren
- Gasleitungen bayernets, Bestand (nachrichtlich)
- Fremdleitungen oberirdisch, Bestand (nachrichtlich)
- 163 DFK mit Flurstücksnummern
- Gemarkungsgrenzen

HINWEIS:
weitere Erläuterungen zu Planinhalten
siehe gesonderte Legendenblätter L01-L05

Rev.	Datum	Änderung

Geplante Gastransportleitung AUGUSTA von Wertingen nach Kötz
Planunterlagen zum Planfeststellungsverfahren (PF-V)

Dr. Schober
im Auftrag der bayernets

Bestand, Konflikte und Maßnahmen

Leitung 5100 (WK51)
DN 700 MOP 100
Schutzstreifen 10m

Bundesland: Bayern | Regierungsbezirk: Schwaben | Landkreis: Günzburg

	Datum	Name	Format	Maßstab	Revision
Erstellt	28.04.2023	Dr. Schober GmbH, HG	DIN A3	1 : 1.000	00
Geprüft	28.04.2023	Dr. Schober GmbH, UM	Planname		Blatt-Nr.
Freigegeben	28.04.2023	bayernets, Ambs	LBP_BK & Mass_1000 überholt		090

© Geobasisdaten: Bayerische Vermessungsverwaltung

Anschluss-Blatt-Nr.: 091
Anschluss-Blatt-Nr.: 089

20002-06-240531-WK51-U11.2-LBP-PF-Rev00_Pläne_überholt.mxd

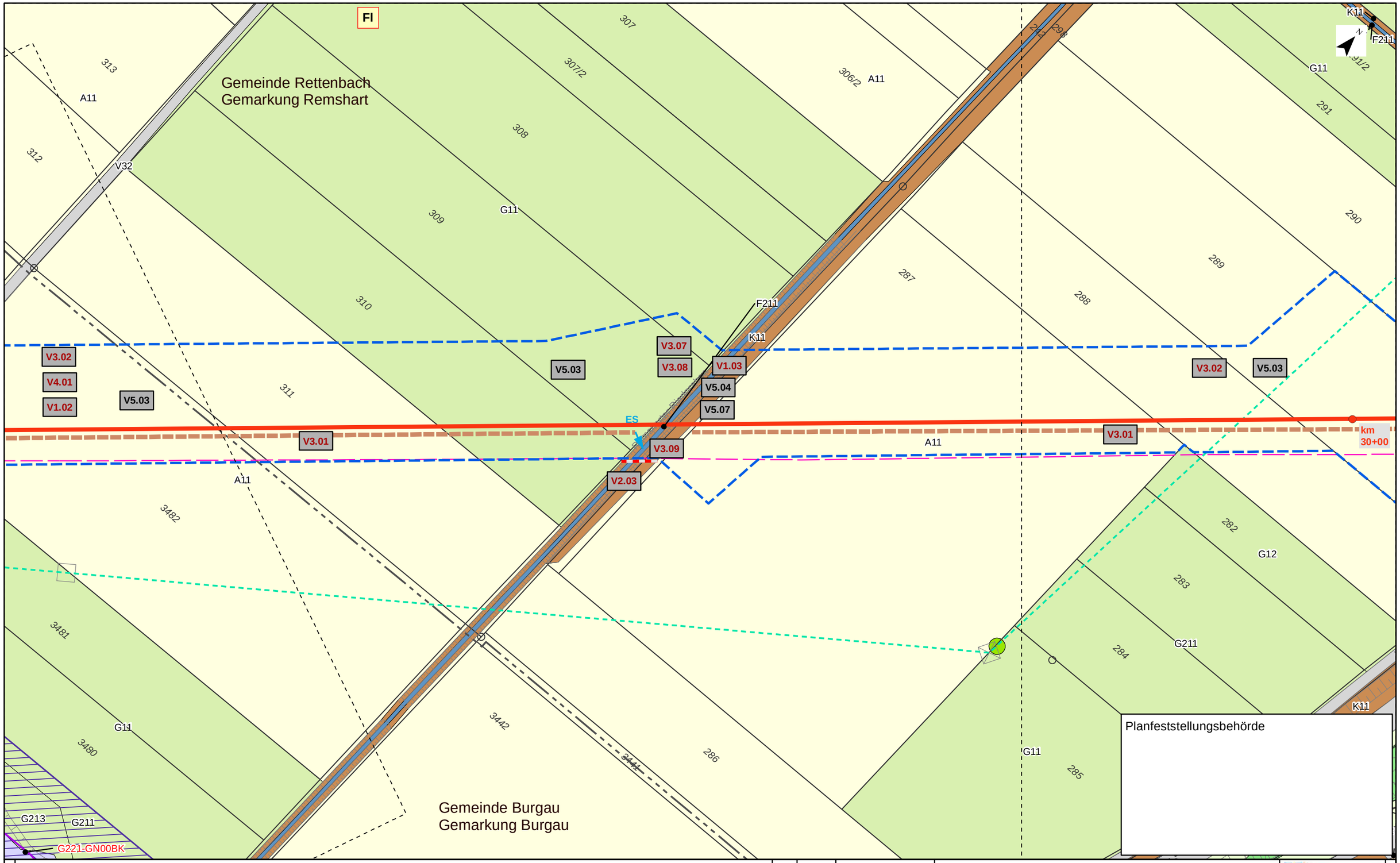

Kurzlegende

- Antragstrasse
- Arbeitsstreifen
- Rohrlagerplätze
- Stationen
- Baustraßen
- bestockungsfrei zu haltender Streifen in Gehölzbeständen, Ansaat von Gras-Krautfluren
- Gasleitungen bayernets, Bestand (nachrichtlich)
- Fremdleitungen oberirdisch, Bestand (nachrichtlich)
- 163 DFK mit Flurstücksnummern
- Gemarkungsgrenzen

HINWEIS:
weitere Erläuterungen zu Planinhalten
siehe gesonderte Legendenblätter L01-L05

Rev.	Datum	Änderung

Geplante Gastransportleitung AUGUSTA von Wertingen nach Kötz
Planunterlagen zum Planfeststellungsverfahren (PF-V)

Bestand, Konflikte und Maßnahmen

Leitung 5100 (WK51)
DN 700 MOP 100
Schutzstreifen 10m

Dr. Schober
im Auftrag der bayernets

Bundesland: Bayern	Regierungsbezirk: Schwaben	Landkreis: Günzburg			
	Datum	Name	Format	Maßstab	Revision
Erstellt	28.04.2023	Dr. Schober GmbH, HG	DIN A3	1 : 1.000	00
Geprüft	28.04.2023	Dr. Schober GmbH, UM	Planname		Blatt-Nr.
Freigegeben	28.04.2023	bayernets, Ambs	LBP_BK & Mass_1000		091

© Geobasisdaten: Bayerische Vermessungsverwaltung

Anschluss-Blatt-Nr.: 092

Anschluss-Blatt-Nr.: 090

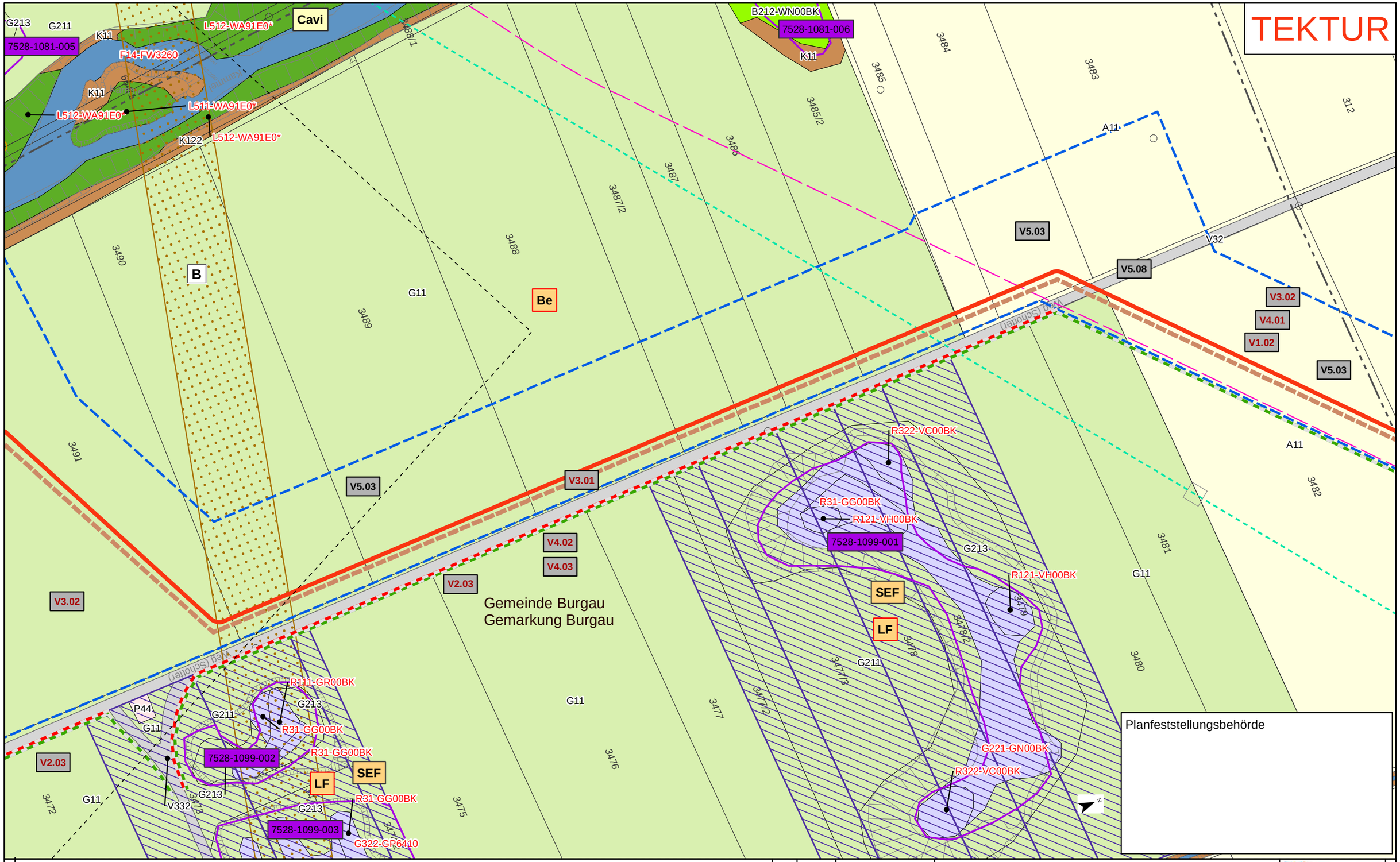

Kurzlegende

- Antragstrasse Tektur
- Antragstrasse überholt
- Arbeitsstreifen (AS) Tektur
- Arbeitsstreifen (AS) überholt
- Rohrlagerplätze
- Stationen
- Baustraßen
- bestockungsfrei zu haltender Streifen in Gehölzbeständen, Ansaat von Gras-Krautfluren
- Gasleitungen bayernets, Bestand (nachrichtlich)
- Fremdleitungen oberirdisch, Bestand (nachrichtlich)
- 163 DFK mit Flurstücksnummern
- Gemarkungsgrenzen

HINWEIS:
weitere Erläuterungen zu Planinhalten siehe gesonderte Legendenblätter L01-L05

Rev.	Datum	Änderung
01	30.09.24	Erg. Maßn. & Fauna

Geplante Gastransportleitung AUGUSTA von Wertingen nach Kötz
Planunterlagen zum Planfeststellungsverfahren (PF-V)

Bestand, Konflikte und Maßnahmen

Leitung 5100 (WK51)
DN 700 MOP 100
Schutzstreifen 10m

Dr. Schober
im Auftrag der bayernets

Bundesland: Bayern	Regierungsbezirk: Schwaben	Landkreis: Günzburg			
	Datum	Name	Format	Maßstab	Revision
Erstellt	28.04.2023	Dr. Schober GmbH, HG	DIN A3	1 : 1.000	01
Geprüft	28.04.2023	Dr. Schober GmbH, UM	Planname		Blatt-Nr.
Freigegeben	28.04.2023	bayernets, Ambs	LBP_BK & Mass_1000 Tektur		092

© Geobasisdaten: Bayerische Vermessungsverwaltung

Anschluss-Blatt-Nr.: 093

Anschluss-Blatt-Nr.: 091

20002-06-240930-WK51-U11.2-LBP-PF-Rev01_Pläne_Tektur.mxd

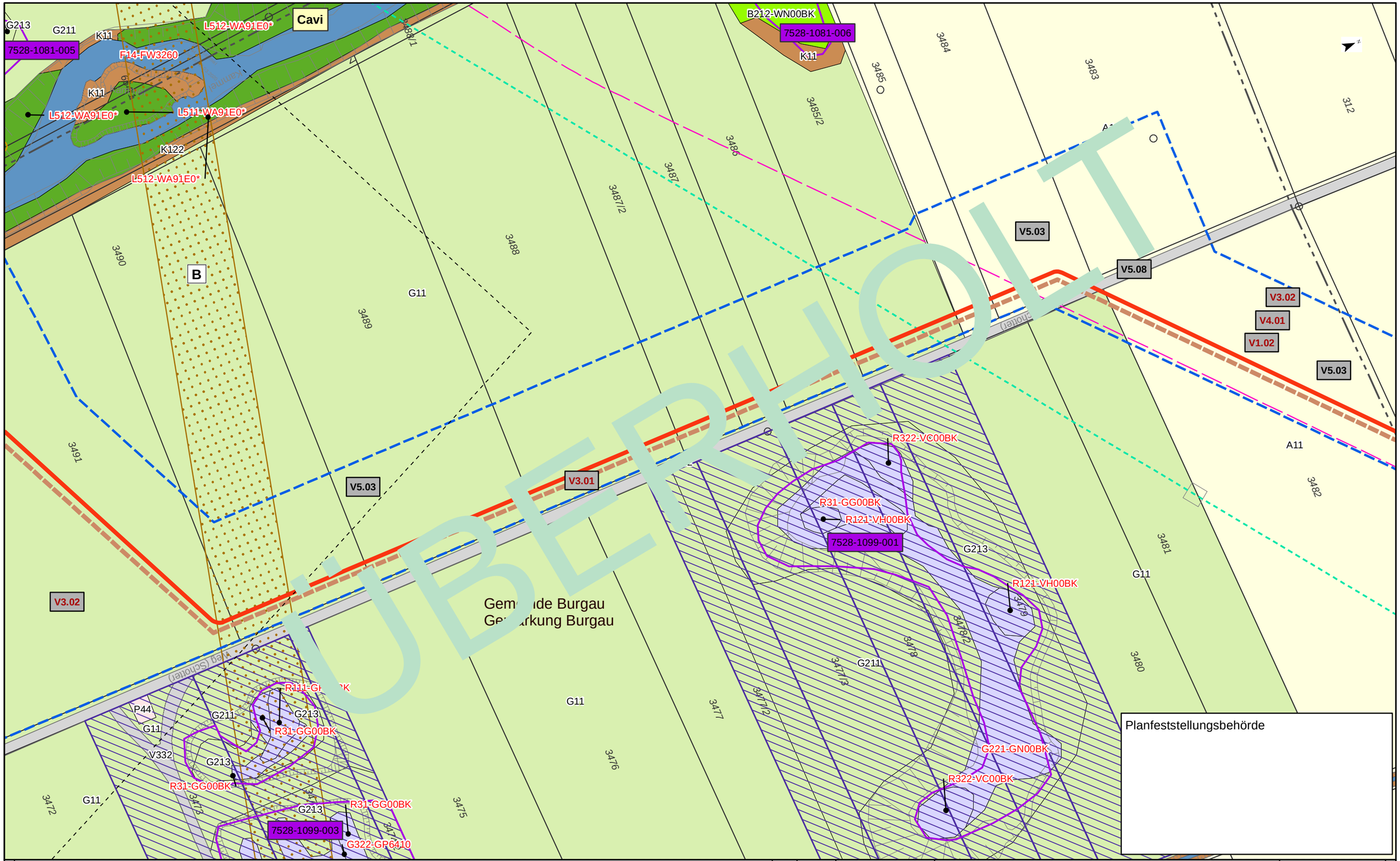

Kurzlegende

- Antragstrasse
- Arbeitsstreifen
- Rohrlagerplätze
- Stationen
- Baustraßen
- bestockungsfrei zu haltender Streifen in Gehölzbeständen, Ansaat von Gras-Krautfluren
- Gasleitungen bayernets, Bestand (nachrichtlich)
- Fremdleitungen oberirdisch, Bestand (nachrichtlich)
- 163 DFK mit Flurstücksnummern
- Gemarkungsgrenzen

HINWEIS:
weitere Erläuterungen zu Planinhalten
siehe gesonderte Legendenblätter L01-L05

Rev.	Datum	Änderung

Geplante Gastransportleitung AUGUSTA von Wertingen nach Kötz
Planunterlagen zum Planfeststellungsverfahren (PF-V)

Bestand, Konflikte und Maßnahmen

Leitung 5100 (WK51)
DN 700 MOP 100
Schutzstreifen 10m

Dr. Schober
im Auftrag der bayernets

Bundesland: Bayern	Regierungsbezirk: Schwaben	Landkreis: Günzburg			
	Datum	Name	Format	Maßstab	Revision
Erstellt	28.04.2023	Dr. Schober GmbH, HG	DIN A3	1 : 1.000	00
Geprüft	28.04.2023	Dr. Schober GmbH, UM	Planname		Blatt-Nr.
Freigegeben	28.04.2023	bayernets, Ambs	LBP_BK & Mass_1000 überholt		092

© Geobasisdaten: Bayerische Vermessungsverwaltung

Anschluss-Blatt-Nr.: 093

Anschluss-Blatt-Nr.: 091

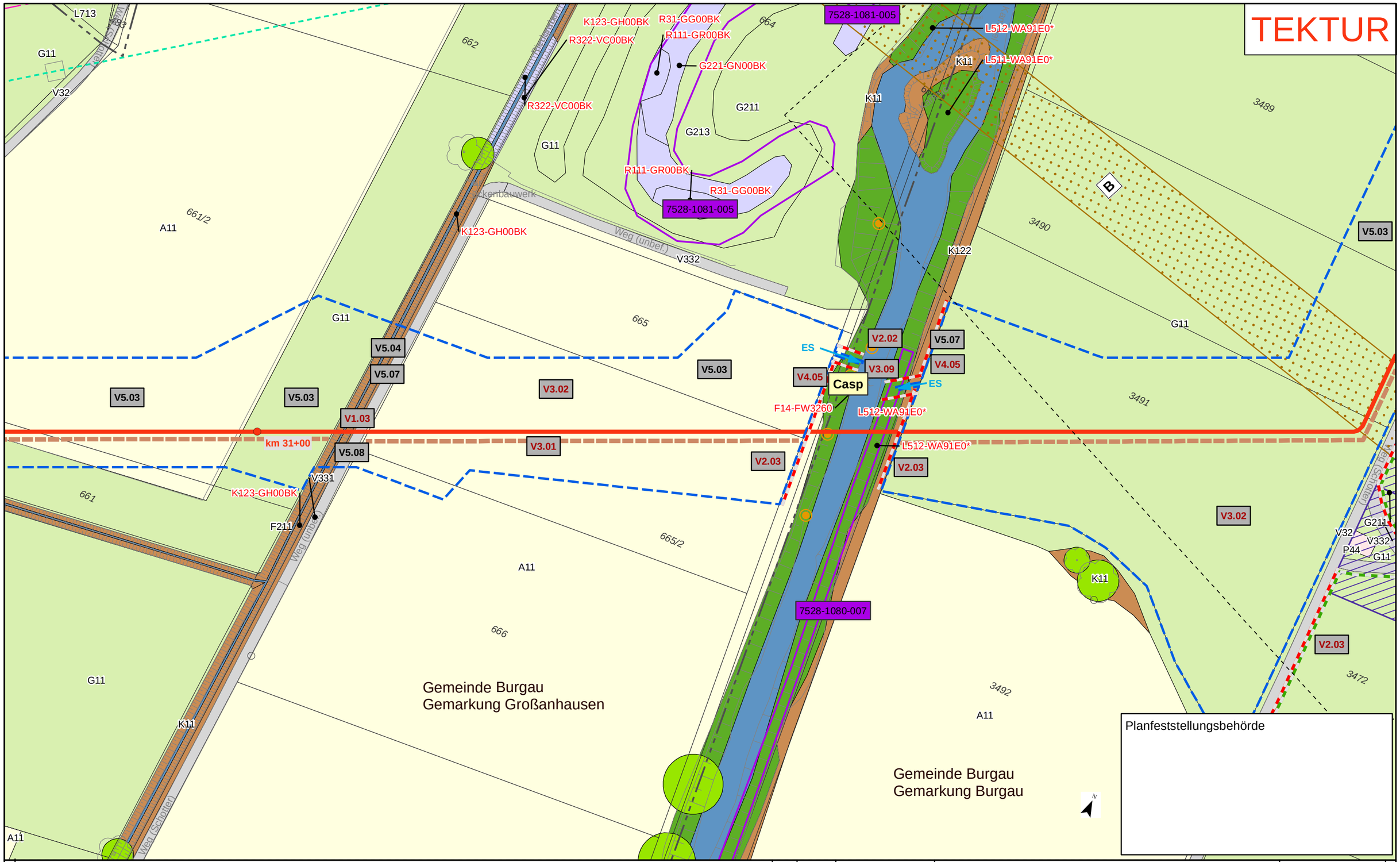

Kurzlegende

- Antragstrasse Tektur
- Antragstrasse überholt
- Arbeitsstreifen (AS) Tektur
- Arbeitsstreifen (AS) überholt
- Rohrlagerplätze
- Stationen
- Baustraßen
- bestockungsfrei zu haltender Streifen in Gehölzbeständen, Ansaat von Gras-Krautfluren
- Gasleitungen bayernets, Bestand (nachrichtlich)
- Fremdleitungen oberirdisch, Bestand (nachrichtlich)
- 163 DFK mit Flurstücksnummern
- Gemarkungsgrenzen

HINWEIS:
weitere Erläuterungen zu Planinhalten siehe gesonderte Legendenblätter L01-L05

Rev.	Datum	Änderung
01	30.09.24	Ergänzung Maßn.

Geplante Gastransportleitung AUGUSTA von Wertingen nach Kötz
Planunterlagen zum Planfeststellungsverfahren (PF-V)

Bestand, Konflikte und Maßnahmen

Leitung 5100 (WK51)
DN 700 MOP 100
Schutzstreifen 10m

Dr. Schober
im Auftrag der bayernets

Bundesland: Bayern | Regierungsbezirk: Schwaben | Landkreis: Günzburg

	Datum	Name	Format	Maßstab	Revision
Erstellt	28.04.2023	Dr. Schober GmbH, HG	DIN A3	1 : 1.000	01
Geprüft	28.04.2023	Dr. Schober GmbH, UM	Planname		Blatt-Nr.
Freigegeben	28.04.2023	bayernets, Ambs	LBP_BK & Mass_1000 Tektur		093

© Geobasisdaten: Bayerische Vermessungsverwaltung

Anschluss-Blatt-Nr.: 094
Anschluss-Blatt-Nr.: 092

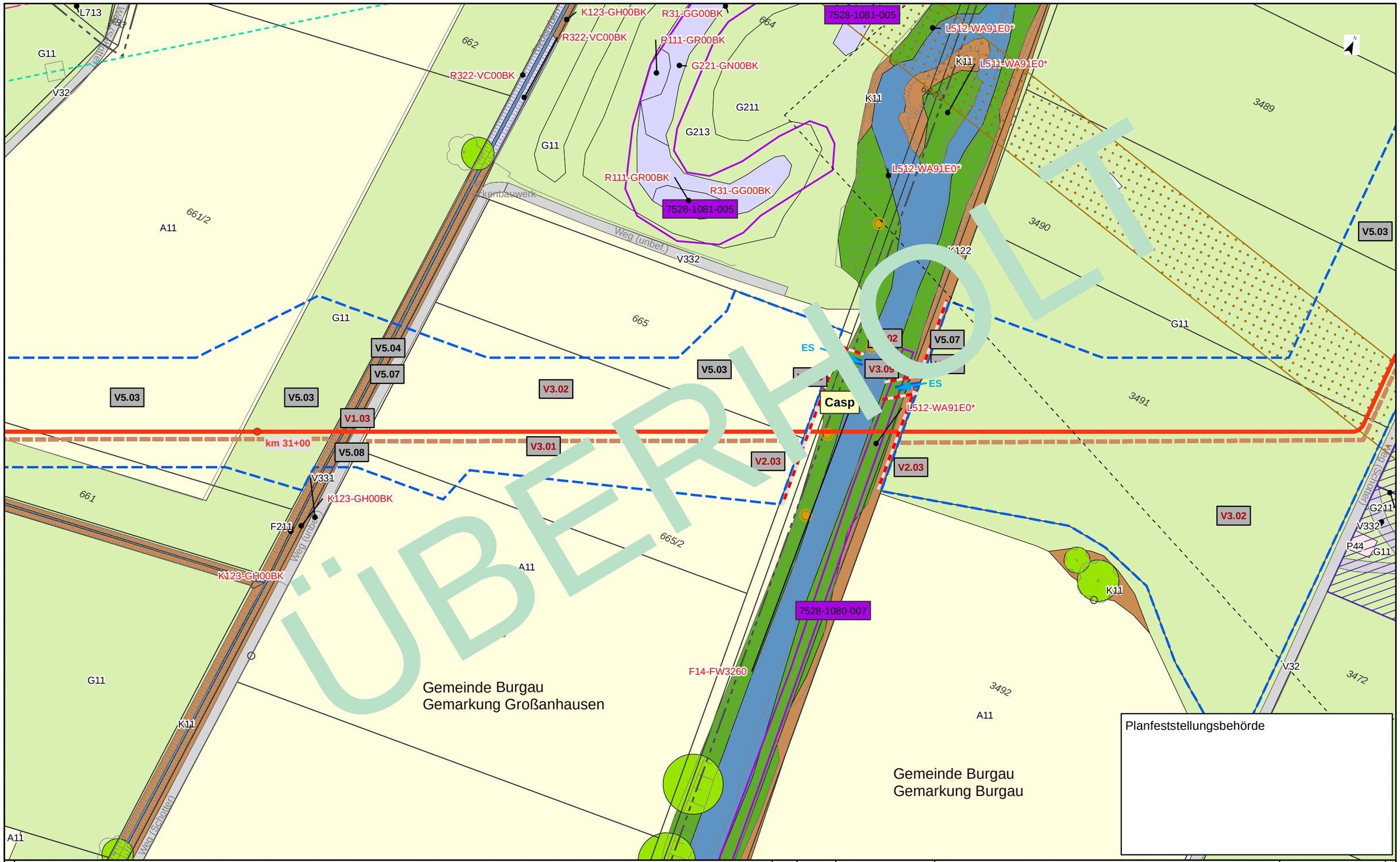

Kurzlegende

- Antragstrasse
- Arbeitsstreifen
- Rohrlagerplätze
- Stationen
- Baustraßen
- bestockungsfrei zu haltender Streifen in Gehölzbeständen, Ansaat von Gras-Krautfluren
- Gasleitungen bayernets, Bestand (nachrichtlich)
- Fremdleitungen oberirdisch, Bestand (nachrichtlich)
- 163 DFK mit Flurstücksnummern
- Gemarkungsgrenzen

HINWEIS:
weitere Erläuterungen zu Planinhalten
siehe gesonderte Legendenblätter L01-L05

Rev.	Datum	Änderung

Geplante Gastransportleitung AUGUSTA von Wertingen nach Kötz
Planunterlagen zum Planfeststellungsverfahren (PF-V)

Bestand, Konflikte und Maßnahmen

Leitung 5100 (WK51)
DN 700 MOP 100
Schutzstreifen 10m

Dr. Schober
im Auftrag der bayernets

Bundesland: Bayern | Regierungsbezirk: Schwaben | Landkreis: Günzburg

	Datum	Name	Format	Maßstab	Revision
Erstellt	28.04.2023	Dr. Schober GmbH, HG	DIN A3	1 : 1.000	00
Geprüft	28.04.2023	Dr. Schober GmbH, UM	Planname		Blatt-Nr.
Freigegeben	28.04.2023	bayernets, Ambs	LBP_BK & Mass_1000 überholt		093

© Geobasisdaten: Bayerische Vermessungsverwaltung

Anschluss-Blatt-Nr.: 094
Anschluss-Blatt-Nr.: 092

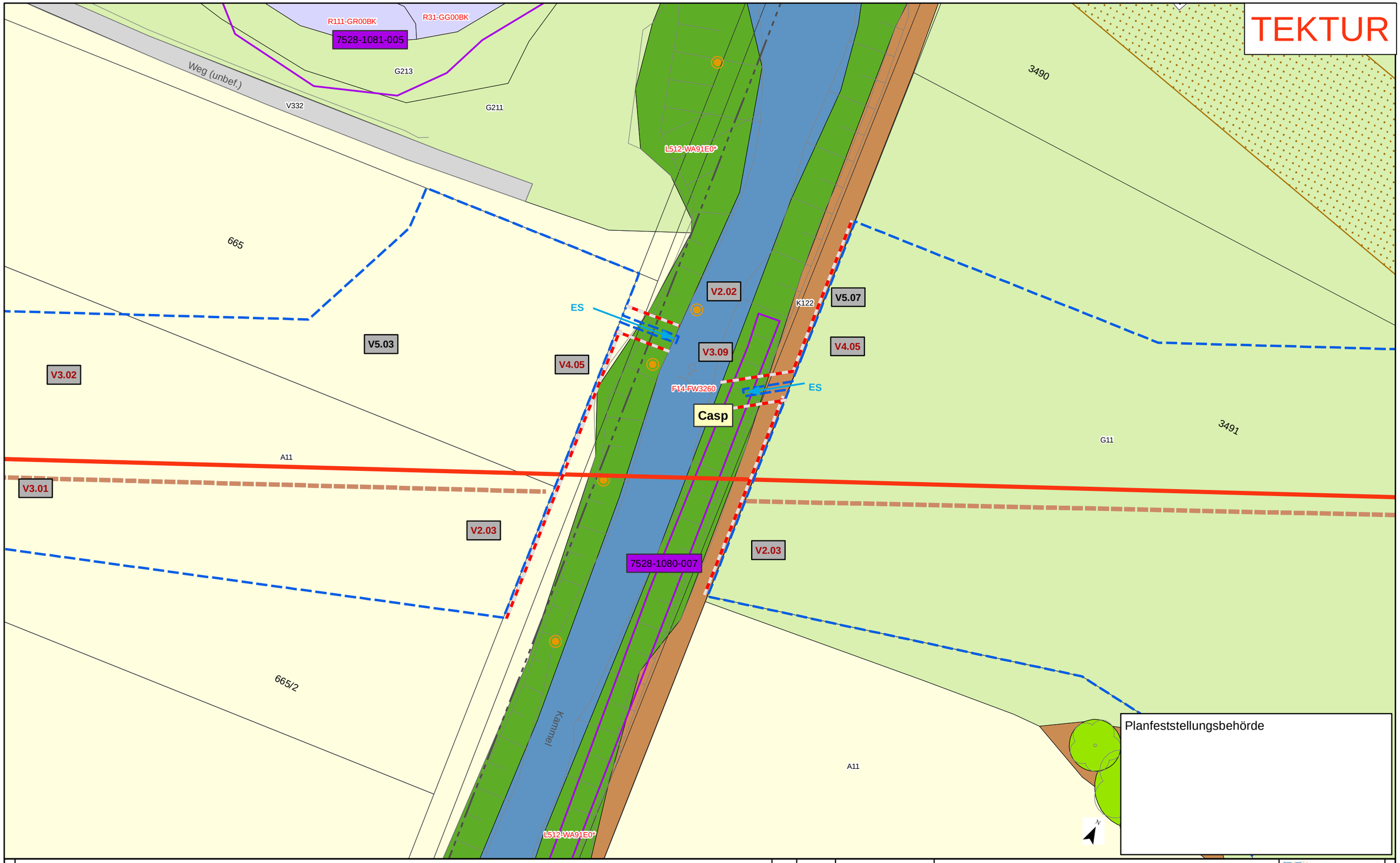

Kurzlegende

- Antragstrasse Tektur
- Antragstrasse überholt
- Arbeitsstreifen Tektur
- Arbeitsstreifen überholt
- Rohrlagerplätze
- Stationen
- Baustraßen
- bestockungsfrei zu haltender Streifen in Gehölzbeständen, Ansaat von Gras-Krautfluren
- Gasleitungen bayernets, Bestand (nachrichtlich)
- Fremdleitungen oberirdisch, Bestand (nachrichtlich)
- 163 DFK mit Flurstücksnummern
- Gemarkungsgrenzen

HINWEIS:
weitere Erläuterungen zu Planinhalten siehe gesonderte Legendenblätter L01-L05

Rev.	Datum	Änderung
01	30.09.24	ergänzender Detailplan

Geplante Gastransportleitung AUGUSTA von Wertingen nach Kötz
Planunterlagen zum Planfeststellungsverfahren (PF-V)

Bestand, Konflikte und Maßnahmen

Leitung 5100 (WK51)
DN 700 MOP 100
Schutzstreifen 10m

Dr. Schober
im Auftrag der bayernets

Bundesland: Bayern	Regierungsbezirk: Schwaben	Landkreis: Günzburg			
	Datum	Name	Format	Maßstab	Revision
Erstellt	28.04.2023	Dr. Schober GmbH, HG	DIN A3	1 : 500	01
Geprüft	28.04.2023	Dr. Schober GmbH, UM	Planname		Blatt-Nr.
Freigegeben	28.04.2023	bayernets, Ambs	LBP_Detailpläne_500 Tektur		093a

© Geobasisdaten: Bayerische Vermessungsverwaltung

Anschluss-Blatt-Nr.: 094

Anschluss-Blatt-Nr.: 093

20002-06-240930-WK51-U11.2-LBP-PF-Rev01_Detailpläne_Tektur.mxd

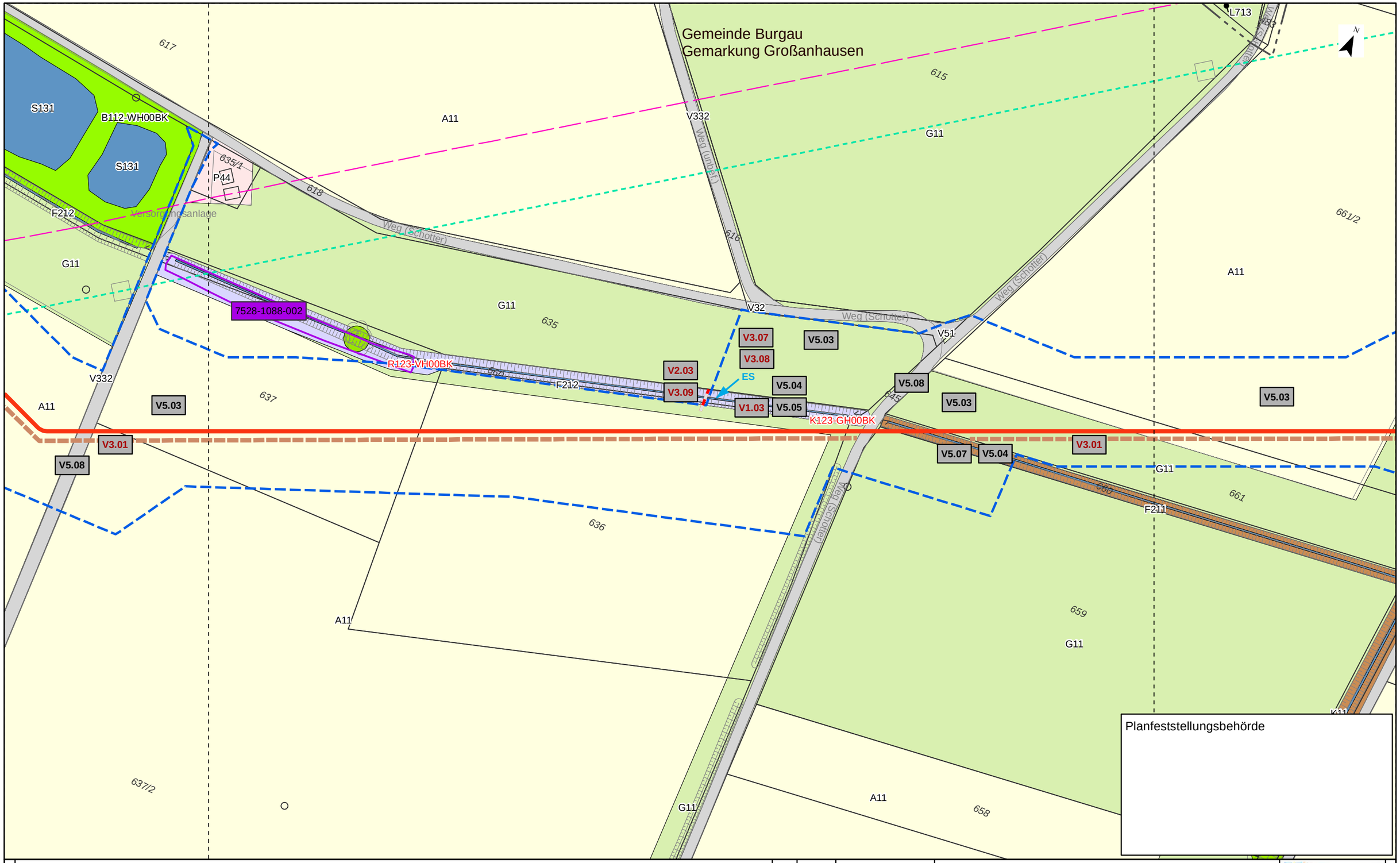

Planfeststellungsbehörde

Kurzlegende

- Antragstrasse
- Arbeitsstreifen
- Rohrlagerplätze
- Stationen
- Baustraßen
- bestockungsfrei zu haltender Streifen in Gehölzbeständen, Ansaat von Gras-Krautfluren
- Gasleitungen bayernets, Bestand (nachrichtlich)
- Fremdleitungen oberirdisch, Bestand (nachrichtlich)
- 163 DFK mit Flurstücksnummern
- Gemarkungsgrenzen

HINWEIS:
weitere Erläuterungen zu Planinhalten
siehe gesonderte Legendenblätter L01-L05

Rev.	Datum	Änderung

Geplante Gastransportleitung AUGUSTA von Wertingen nach Kötz
Planunterlagen zum Planfeststellungsverfahren (PF-V)

Bestand, Konflikte und Maßnahmen

Leitung 5100 (WK51)
DN 700 MOP 100
Schutzstreifen 10m

Dr. Schober
im Auftrag der bayernets

Bundesland: Bayern | Regierungsbezirk: Schwaben | Landkreis: Günzburg

	Datum	Name	Format	Maßstab	Revision
Erstellt	28.04.2023	Dr. Schober GmbH, HG	DIN A3	1 : 1.000	00
Geprüft	28.04.2023	Dr. Schober GmbH, UM	Planname		Blatt-Nr.
Freigegeben	28.04.2023	bayernets, Ambs	LBP_BK & Mass_1000		094

© Geobasisdaten: Bayerische Vermessungsverwaltung

Anschluss-Blatt-Nr.: 095

Anschluss-Blatt-Nr.: 093

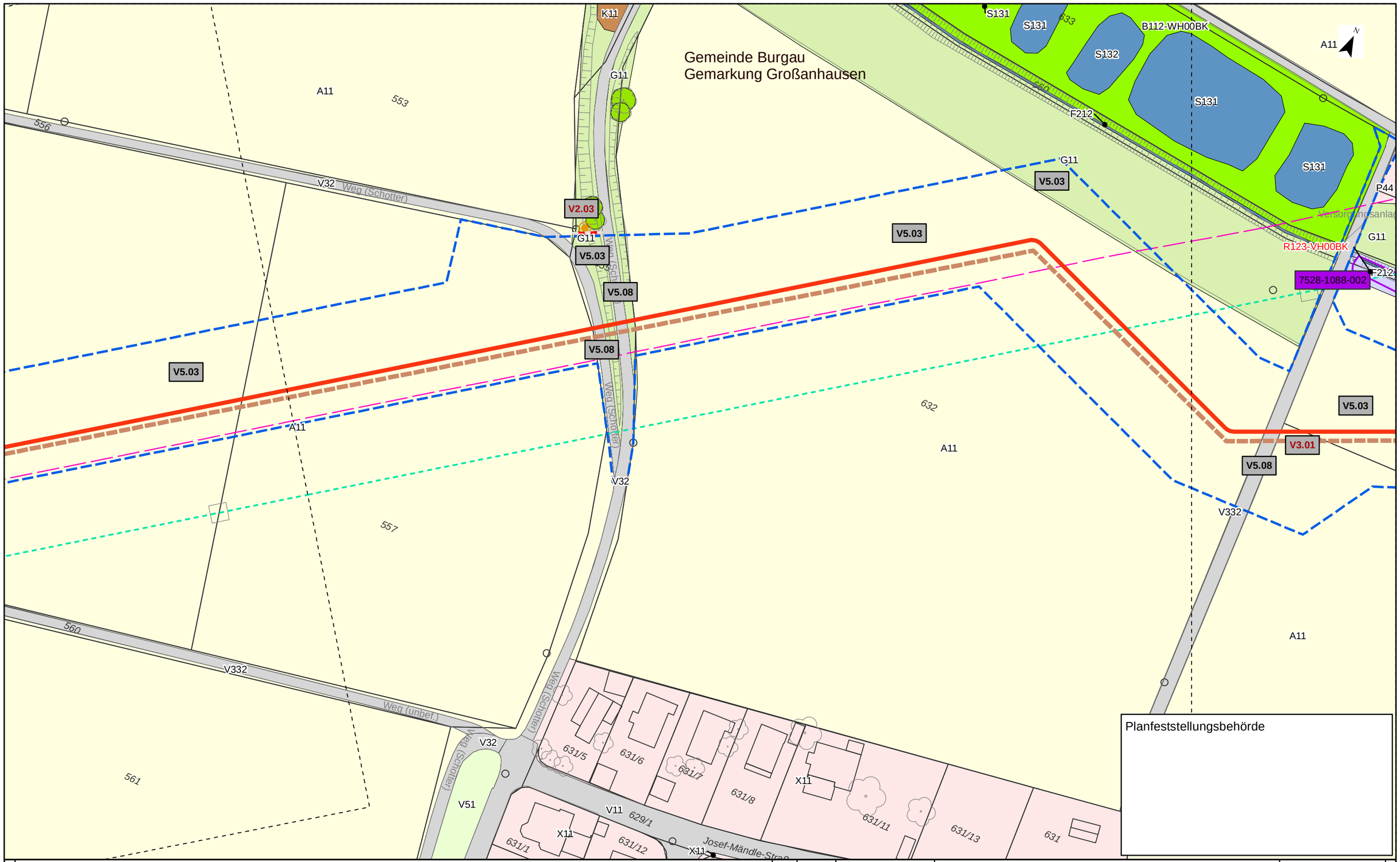

Planfeststellungsbehörde

Kurzlegende

- Antragstrasse
- Arbeitsstreifen
- Rohrlagerplätze
- Stationen
- Baustraßen
- bestockungsfrei zu haltender Streifen in Gehölzbeständen, Ansaat von Gras-Krautfluren
- Gasleitungen bayernets, Bestand (nachrichtlich)
- Fremdleitungen oberirdisch, Bestand (nachrichtlich)
- 163 DFK mit Flurstücksnummern
- Gemarkungsgrenzen

HINWEIS:
weitere Erläuterungen zu Planinhalten
siehe gesonderte Legendenblätter L01-L05

Rev.	Datum	Änderung

Geplante Gastransportleitung AUGUSTA von Wertingen nach Kötz
Planunterlagen zum Planfeststellungsverfahren (PF-V)

Bestand, Konflikte und Maßnahmen

Leitung 5100 (WK51)
DN 700 MOP 100
Schutzstreifen 10m

Dr. Schober
im Auftrag der bayernets

Bundesland: Bayern | Regierungsbezirk: Schwaben | Landkreis: Günzburg

	Datum	Name	Format	Maßstab	Revision
Erstellt	28.04.2023	Dr. Schober GmbH, HG	DIN A3	1 : 1.000	00
Geprüft	28.04.2023	Dr. Schober GmbH, UM	Planname		Blatt-Nr.
Freigegeben	28.04.2023	bayernets, Ambs	LBP_BK & Mass_1000		095

© Geobasisdaten: Bayerische Vermessungsverwaltung

Anschluss-Blatt-Nr.: 096
Anschluss-Blatt-Nr.: 094

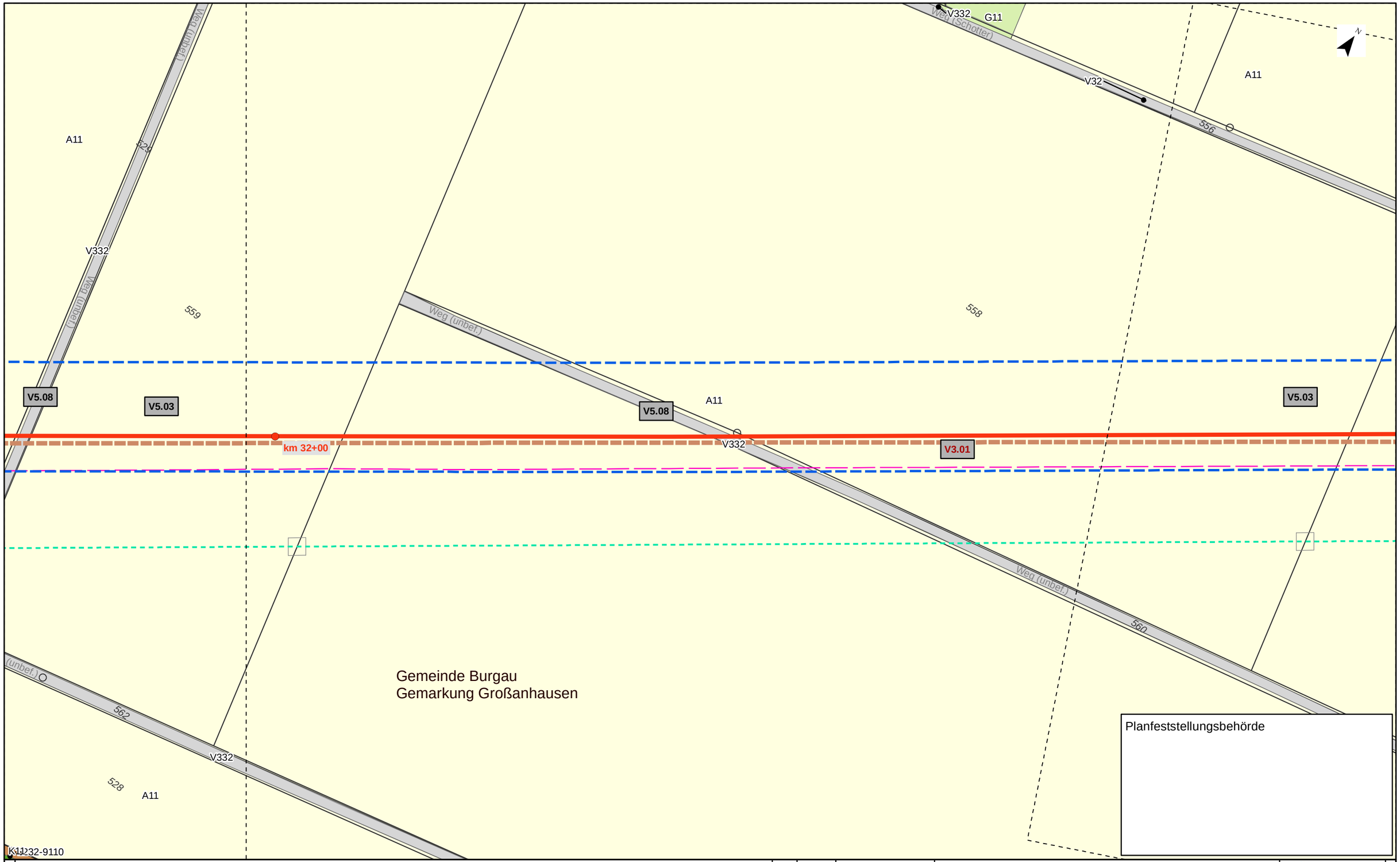

Kurzlegende

- Antragstrasse
- Arbeitsstreifen
- Rohrlagerplätze
- Stationen
- Baustraßen
- bestockungsfrei zu haltender Streifen in Gehölzbeständen, Ansaat von Gras-Krautfluren
- Gasleitungen bayernets, Bestand (nachrichtlich)
- Fremdleitungen oberirdisch, Bestand (nachrichtlich)
- 163 DFK mit Flurstücksnummern
- Gemarkungsgrenzen

HINWEIS:
weitere Erläuterungen zu Planinhalten
siehe gesonderte Legendenblätter L01-L05

Rev.	Datum	Änderung

Geplante Gastransportleitung AUGUSTA von Wertingen nach Kötz
Planunterlagen zum Planfeststellungsverfahren (PF-V)

Bestand, Konflikte und Maßnahmen

Leitung 5100 (WK51)
DN 700 MOP 100
Schutzstreifen 10m

Dr. Schober
im Auftrag der bayernets

Bundesland: Bayern	Regierungsbezirk: Schwaben	Landkreis: Günzburg			
	Datum	Name	Format	Maßstab	Revision
Erstellt	28.04.2023	Dr. Schober GmbH, HG	DIN A3	1 : 1.000	00
Geprüft	28.04.2023	Dr. Schober GmbH, UM	Planname		Blatt-Nr.
Freigegeben	28.04.2023	bayernets, Ambs	LBP_BK & Mass_1000		096

© Geobasisdaten: Bayerische Vermessungsverwaltung

Anschluss-Blatt-Nr.: 097

Anschluss-Blatt-Nr.: 095

TEKTUR

Gemeinde Burgau
Gemarkung Großanhausen

534
533
532
531
530
529
559
LP7
V2.01
V2.03
V5.03
A11
V5.08
V5.03
V332
V3.01
A11
V1.01
V5.02
V2.01
V2.03
V5.03
V51
V5.08
V2.01
V2.03
59
V31
V51
V51
47
V31
A11
59/1
58
L232-9110
X132
57
V32
49
V51
G11
Weg (unbef.)
Weg (unbef.)
V332
528/5
K11
L232-9110

Planfeststellungsbehörde

Kurzlegende

- Antragstrasse Tektur
- Antragstrasse überholt
- Arbeitsstreifen (AS) Tektur
- Arbeitsstreifen (AS) überholt
- Rohrlagerplätze
- Stationen
- Baustraßen
- bestockungsfrei zu haltender Streifen in Gehölzbeständen, Ansaat von Gras-Krautfluren
- Gasleitungen bayernets, Bestand (nachrichtlich)
- Fremdleitungen oberirdisch, Bestand (nachrichtlich)
- 163 DFK mit Flurstücksnummern
- Gemarkungsgrenzen

HINWEIS:
weitere Erläuterungen zu Planinhalten
siehe gesonderte Legendenblätter L01-L05

Rev.	Datum	Änderung
01	30.09.24	Ergänzung Maßn.

Geplante Gastransportleitung AUGUSTA von Wertingen nach Kötz
Planunterlagen zum Planfeststellungsverfahren (PF-V)

Bestand, Konflikte und Maßnahmen

Leitung 5100 (WK51)
DN 700 MOP 100
Schutzstreifen 10m

Dr. Schober
im Auftrag der bayernets

Bundesland: Bayern	Regierungsbezirk: Schwaben	Landkreis: Günzburg			
	Datum	Name	Format	Maßstab	Revision
Erstellt	28.04.2023	Dr. Schober GmbH, HG	DIN A3	1 : 1.000	01
Geprüft	28.04.2023	Dr. Schober GmbH, UM	Planname		Blatt-Nr.
Freigegeben	28.04.2023	bayernets, Ambs	LBP_BK & Mass_1000 Tektur		097

© Geobasisdaten: Bayerische Vermessungsverwaltung

Anschluss-Blatt-Nr.: 098
Anschluss-Blatt-Nr.: 096

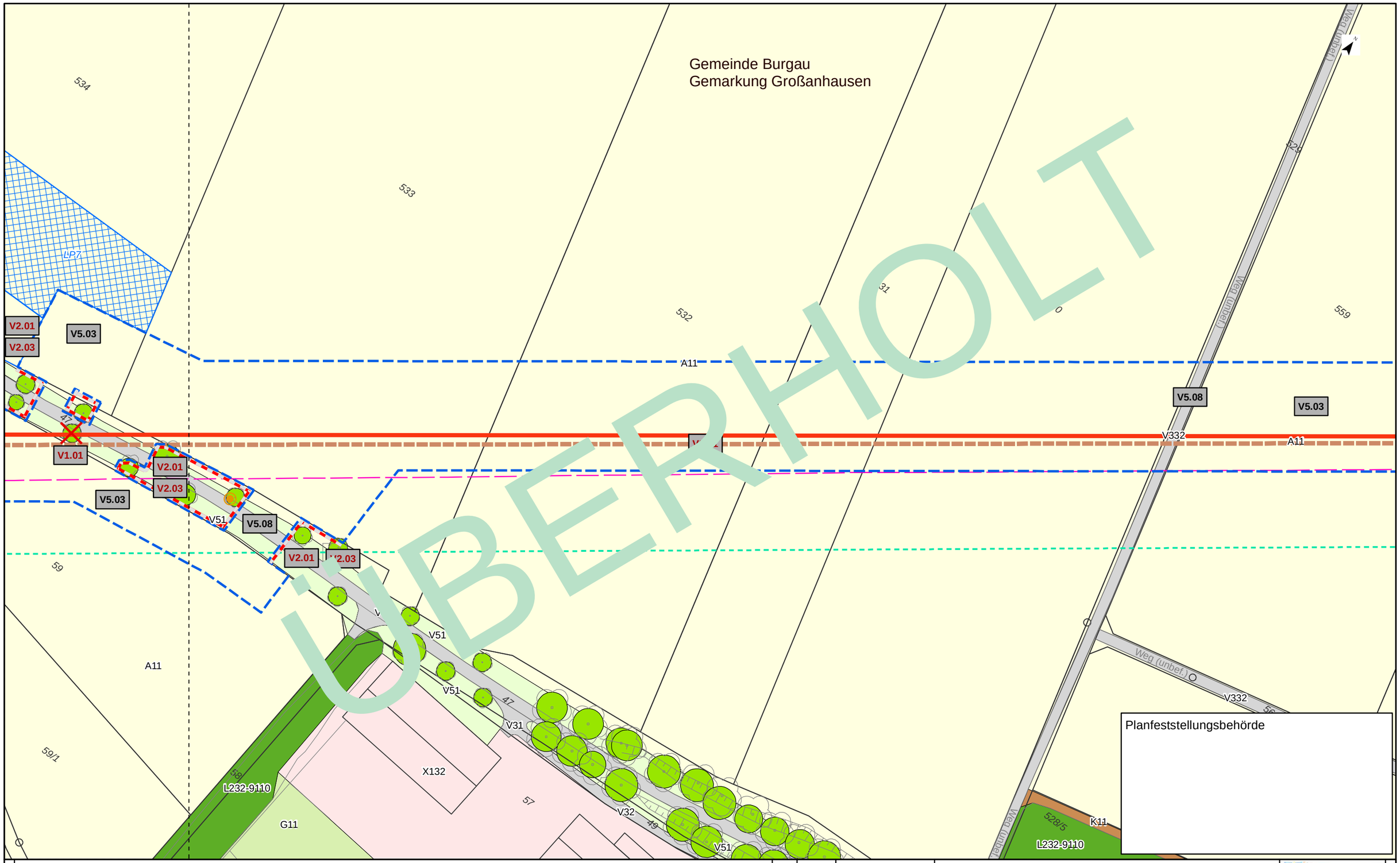

Kurzlegende

- Antragstrasse
- Arbeitsstreifen
- Rohrlagerplätze
- Stationen
- Baustraßen
- bestockungsfrei zu haltender Streifen in Gehölzbeständen, Ansaat von Gras-Krautfluren
- Gasleitungen bayernets, Bestand (nachrichtlich)
- Fremdleitungen oberirdisch, Bestand (nachrichtlich)
- 163 DFK mit Flurstücksnummern
- Gemarkungsgrenzen

HINWEIS:
weitere Erläuterungen zu Planinhalten
siehe gesonderte Legendenblätter L01-L05

Rev.	Datum	Änderung

Geplante Gastransportleitung AUGUSTA von Wertingen nach Kötz
Planunterlagen zum Planfeststellungsverfahren (PF-V)

Bestand, Konflikte und Maßnahmen

Leitung 5100 (WK51)
DN 700 MOP 100
Schutzstreifen 10m

Dr. Schober
im Auftrag der bayernets

Bundesland: Bayern	Regierungsbezirk: Schwaben	Landkreis: Günzburg			
	Datum	Name	Format	Maßstab	Revision
Erstellt	28.04.2023	Dr. Schober GmbH, HG	DIN A3	1 : 1.000	00
Geprüft	28.04.2023	Dr. Schober GmbH, UM	Planname		Blatt-Nr.
Freigegeben	28.04.2023	bayernets, Ambs	LBP_BK & Mass_1000 überholt		097

© Geobasisdaten: Bayerische Vermessungsverwaltung

Anschluss-Blatt-Nr.: 098

Anschluss-Blatt-Nr.: 096

TEKTUR

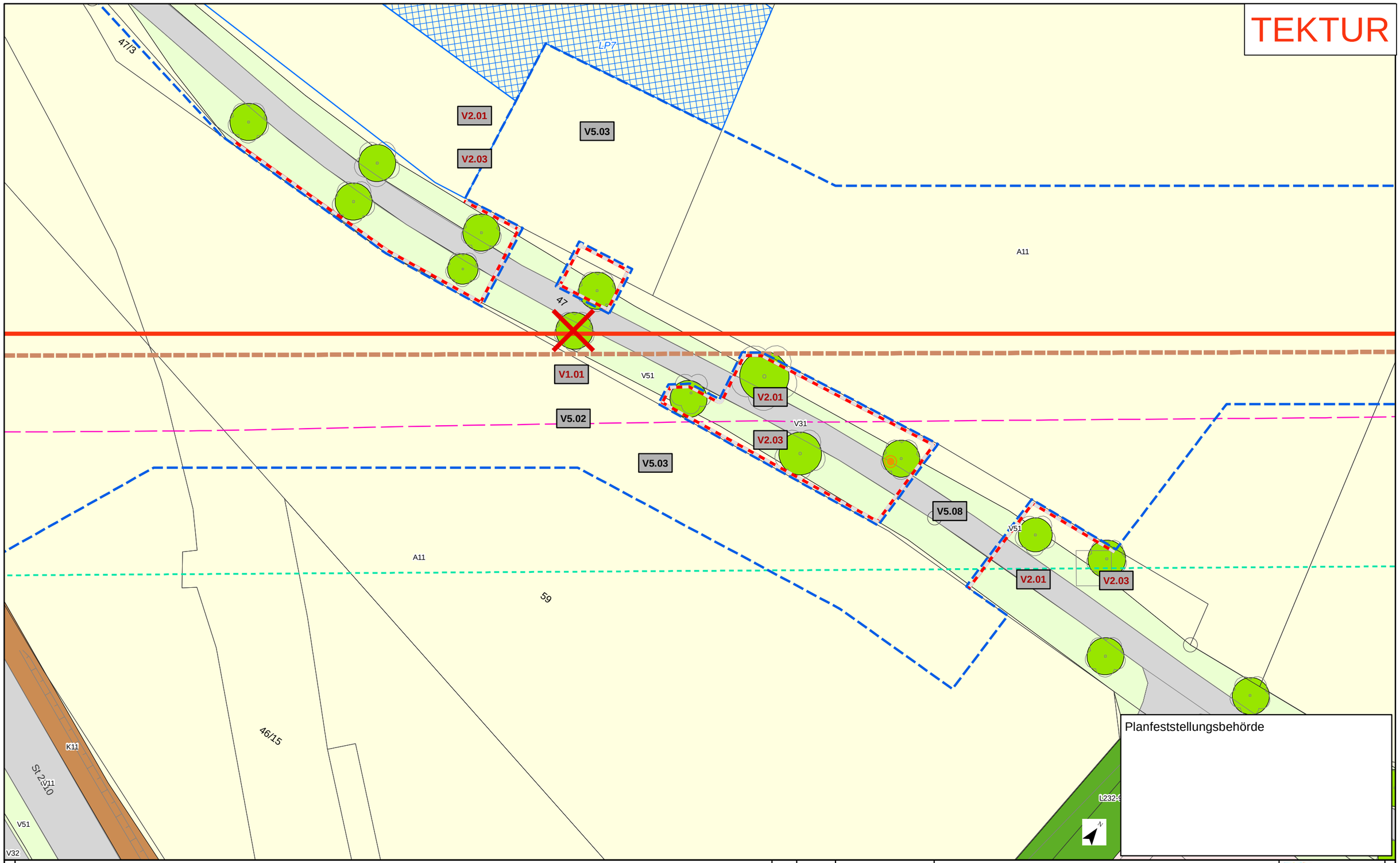

Planfeststellungsbehörde

Kurzlegende

- Antragstrasse Tektur
- Antragstrasse überholt
- Arbeitsstreifen Tektur
- Arbeitsstreifen überholt
- Rohrlagerplätze
- Stationen
- Baustraßen
- bestockungsfrei zu haltender Streifen in Gehölzbeständen, Ansaat von Gras-Krautfluren
- Gasleitungen bayernets, Bestand (nachrichtlich)
- Fremdleitungen oberirdisch, Bestand (nachrichtlich)
- 163 DFK mit Flurstücksnummern
- Gemarkungsgrenzen

HINWEIS:
weitere Erläuterungen zu Planinhalten siehe gesonderte Legendenblätter L01-L05

Rev.	Datum	Änderung
01	30.09.24	ergänzender Detailplan

Geplante Gastransportleitung AUGUSTA von Wertingen nach Kötz
Planunterlagen zum Planfeststellungsverfahren (PF-V)

Bestand, Konflikte und Maßnahmen

Leitung 5100 (WK51)
DN 700 MOP 100
Schutzstreifen 10m

Dr. Schober
im Auftrag der bayernets

Bundesland: Bayern | Regierungsbezirk: Schwaben | Landkreis: Günzburg

	Datum	Name	Format	Maßstab	Revision
Erstellt	28.04.2023	Dr. Schober GmbH, HG	DIN A3	1 : 500	01
Geprüft	28.04.2023	Dr. Schober GmbH, UM	Planname		Blatt-Nr.
Freigegeben	28.04.2023	bayernets, Ambs	LBP_Detailpläne_500 Tektur		097a

© Geobasisdaten: Bayerische Vermessungsverwaltung

Anschluss-Blatt-Nr.: 098

Anschluss-Blatt-Nr.: 097

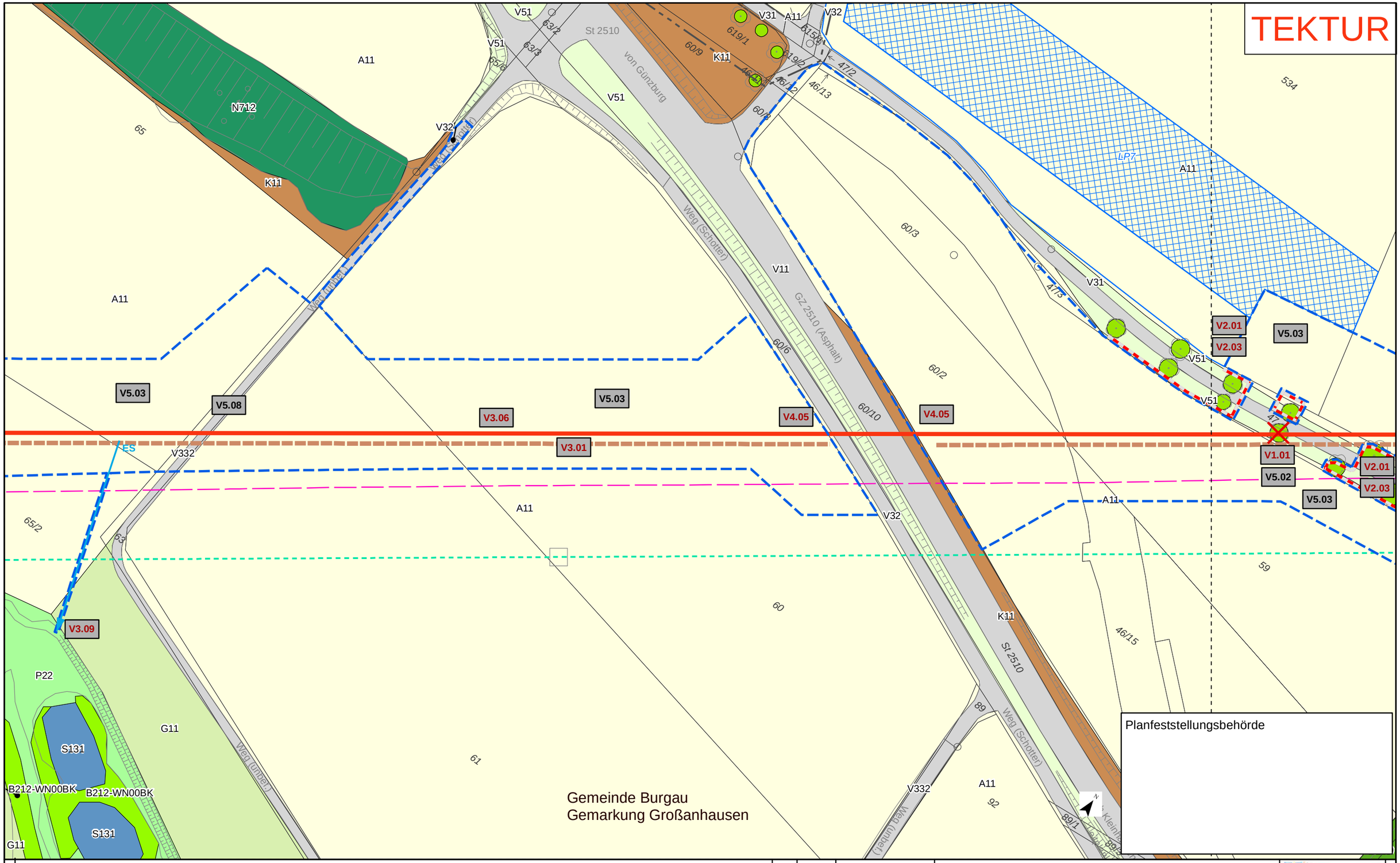

Kurzlegende

- Antragstrasse Tektur
- Antragstrasse überholt
- Arbeitsstreifen (AS) Tektur
- Arbeitsstreifen (AS) überholt
- Rohrlagerplätze
- Stationen
- Baustraßen
- bestockungsfrei zu haltender Streifen in Gehölzbeständen, Ansaat von Gras-Krautfluren
- Gasleitungen bayernets, Bestand (nachrichtlich)
- Fremdleitungen oberirdisch, Bestand (nachrichtlich)
- 163 DFK mit Flurstücksnummern
- Gemarkungsgrenzen

HINWEIS:
weitere Erläuterungen zu Planinhalten
siehe gesonderte Legendenblätter L01-L05

Rev.	Datum	Änderung
01	30.09.24	Ergänzung Maßn.

Geplante Gastransportleitung AUGUSTA von Wertingen nach Kötz
Planunterlagen zum Planfeststellungsverfahren (PF-V)

Bestand, Konflikte und Maßnahmen

Leitung 5100 (WK51)
DN 700 MOP 100
Schutzstreifen 10m

Dr. Schober
im Auftrag der bayernets

Bundesland: Bayern	Regierungsbezirk: Schwaben	Landkreis: Günzburg			
	Datum	Name	Format	Maßstab	Revision
Erstellt	28.04.2023	Dr. Schober GmbH, HG	DIN A3	1 : 1.000	01
Geprüft	28.04.2023	Dr. Schober GmbH, UM	Planname		Blatt-Nr.
Freigegeben	28.04.2023	bayernets, Ambs	LBP_BK & Mass_1000 Tektur		098

© Geobasisdaten: Bayerische Vermessungsverwaltung

Anschluss-Blatt-Nr.: 099

Anschluss-Blatt-Nr.: 097

20002-06-240930-WK51-U11.2-LBP-PF-Rev01_Pläne_Tektur.mxd

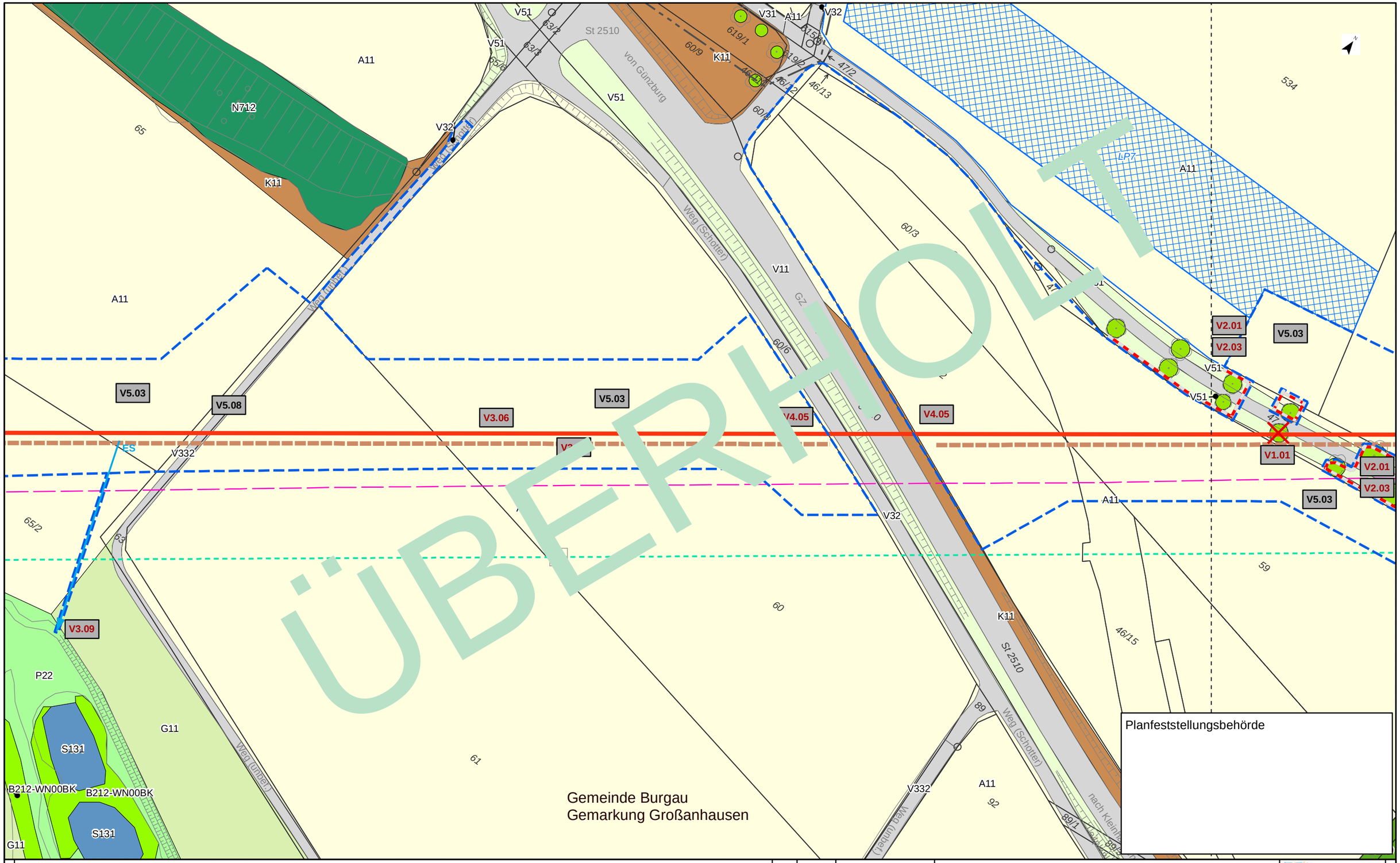

Kurzlegende

- Antragstrasse
- Arbeitsstreifen
- Rohrlagerplätze
- Stationen
- Baustraßen
- bestockungsfrei zu haltender Streifen in Gehölzbeständen, Ansaat von Gras-Krautfluren
- Gasleitungen bayernets, Bestand (nachrichtlich)
- Fremdleitungen oberirdisch, Bestand (nachrichtlich)
- 163 DFK mit Flurstücksnummern
- Gemarkungsgrenzen

HINWEIS:
weitere Erläuterungen zu Planinhalten
siehe gesonderte Legendenblätter L01-L05

Rev.	Datum	Änderung

Geplante Gastransportleitung AUGUSTA von Wertingen nach Kötz
Planunterlagen zum Planfeststellungsverfahren (PF-V)

Bestand, Konflikte und Maßnahmen

Leitung 5100 (WK51)
DN 700 MOP 100
Schutzstreifen 10m

Dr. Schober
im Auftrag der bayernets

Bundesland: Bayern	Regierungsbezirk: Schwaben	Landkreis: Günzburg			
	Datum	Name	Format	Maßstab	Revision
Erstellt	28.04.2023	Dr. Schober GmbH, HG	DIN A3	1 : 1.000	00
Geprüft	28.04.2023	Dr. Schober GmbH, UM	Planname		Blatt-Nr.
Freigegeben	28.04.2023	bayernets, Ambs	LBP_BK & Mass_1000 überholt		098

© Geobasisdaten: Bayerische Vermessungsverwaltung

Anschluss-Blatt-Nr.: 099

Anschluss-Blatt-Nr.: 097

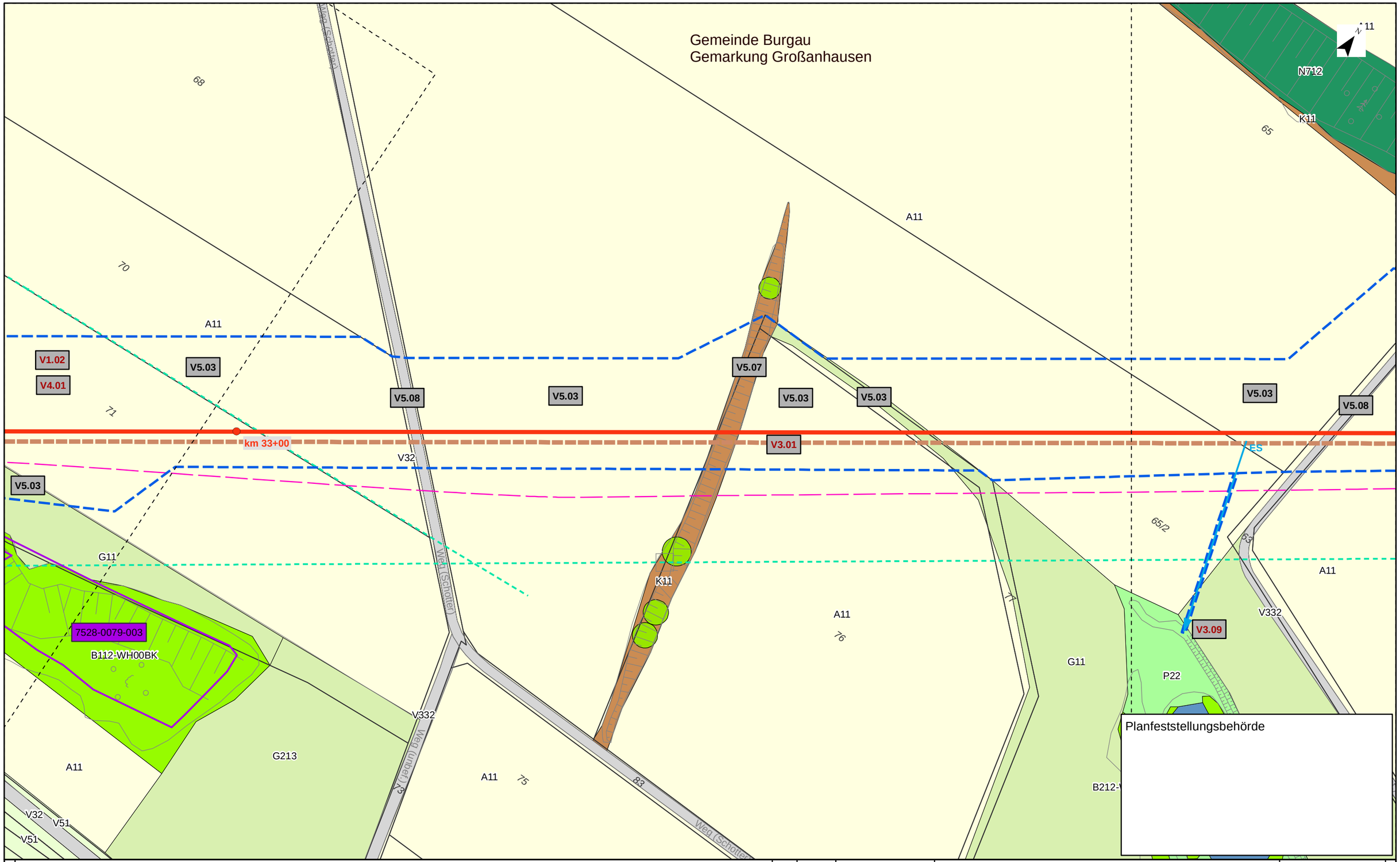

Kurzlegende

- Antragstrasse
- Arbeitsstreifen
- Rohrlagerplätze
- Stationen
- Baustraßen
- bestockungsfrei zu haltender Streifen in Gehölzbeständen, Ansaat von Gras-Krautfluren
- Gasleitungen bayernets, Bestand (nachrichtlich)
- Fremdleitungen oberirdisch, Bestand (nachrichtlich)
- 163 DFK mit Flurstücksnummern
- Gemarkungsgrenzen

HINWEIS:
weitere Erläuterungen zu Planinhalten
siehe gesonderte Legendenblätter L01-L05

Rev.	Datum	Änderung

Geplante Gastransportleitung AUGUSTA von Wertingen nach Kötz
Planunterlagen zum Planfeststellungsverfahren (PF-V)

Bestand, Konflikte und Maßnahmen

Leitung 5100 (WK51)
DN 700 MOP 100
Schutzstreifen 10m

Dr. Schober
im Auftrag der bayernets

Bundesland: Bayern	Regierungsbezirk: Schwaben	Landkreis: Günzburg			
	Datum	Name	Format	Maßstab	Revision
Erstellt	28.04.2023	Dr. Schober GmbH, HG	DIN A3	1 : 1.000	00
Geprüft	28.04.2023	Dr. Schober GmbH, UM	Planname		Blatt-Nr.
Freigegeben	28.04.2023	bayernets, Ambs	LBP_BK & Mass_1000		099

© Geobasisdaten: Bayerische Vermessungsverwaltung

Anschluss-Blatt-Nr.: 100

Anschluss-Blatt-Nr.: 098

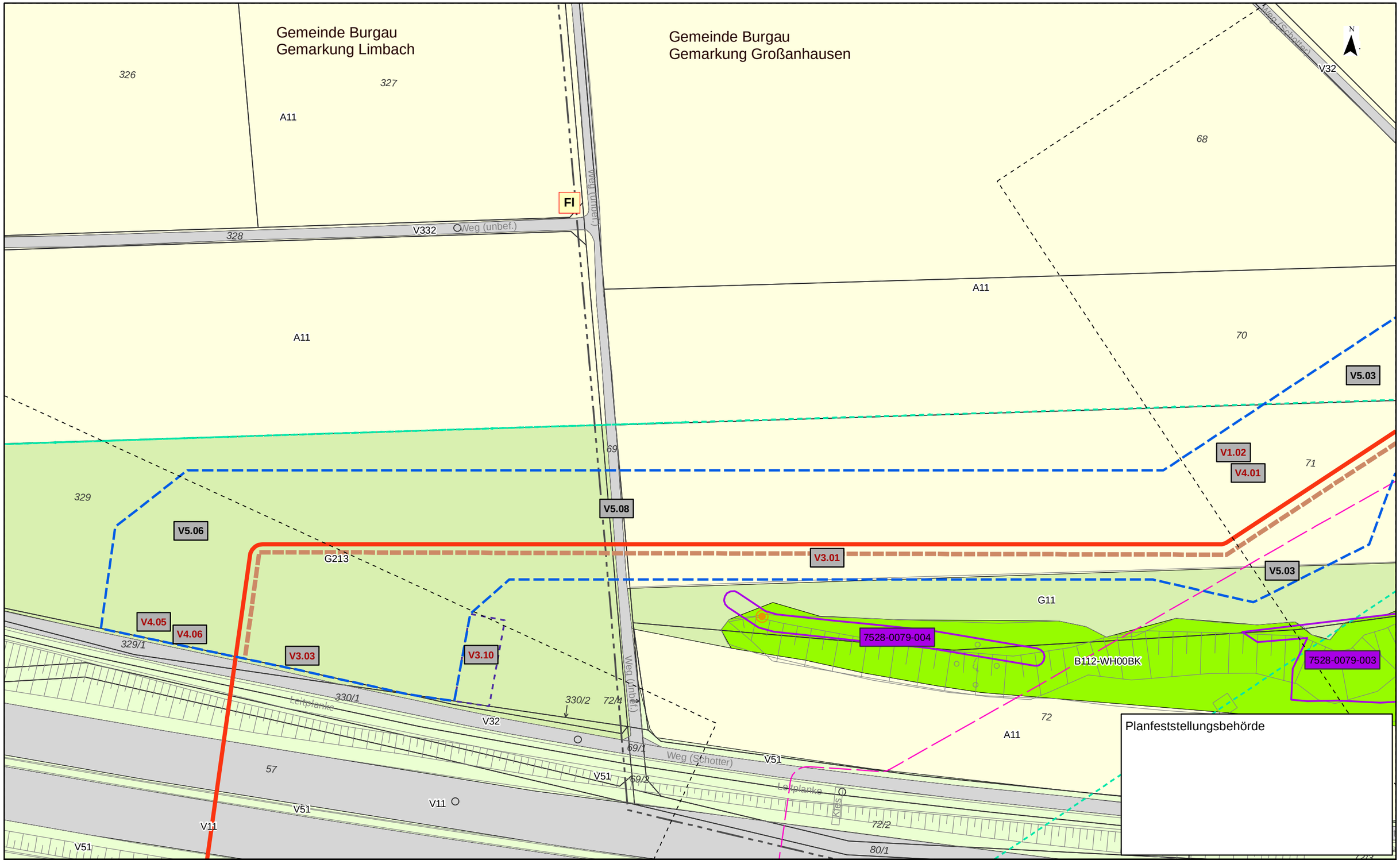

Planfeststellungsbehörde

Kurzlegende

- Antragstrasse
- Arbeitsstreifen
- Rohrlagerplätze
- Stationen
- Baustraßen
- bestockungsfrei zu haltender Streifen in Gehölzbeständen, Ansaat von Gras-Krautfluren
- Gasleitungen bayernets, Bestand (nachrichtlich)
- Fremdleitungen oberirdisch, Bestand (nachrichtlich)
- 163 DFK mit Flurstücksnummern
- Gemarkungsgrenzen

HINWEIS:
weitere Erläuterungen zu Planinhalten
siehe gesonderte Legendenblätter L01-L05

Rev.	Datum	Änderung

Geplante Gastransportleitung AUGUSTA von Wertingen nach Kötz
Planunterlagen zum Planfeststellungsverfahren (PF-V)

Bestand, Konflikte und Maßnahmen

Leitung 5100 (WK51)
DN 700 MOP 100
Schutzstreifen 10m

Dr. Schober
im Auftrag der bayernets

Bundesland: Bayern	Regierungsbezirk: Schwaben	Landkreis: Günzburg			
	Datum	Name	Format	Maßstab	Revision
Erstellt	28.04.2023	Dr. Schober GmbH, HG	DIN A3	1 : 1.000	00
Geprüft	28.04.2023	Dr. Schober GmbH, UM	Planname		Blatt-Nr.
Freigegeben	28.04.2023	bayernets, Ambs	LBP_BK & Mass_1000		100

© Geobasisdaten: Bayerische Vermessungsverwaltung

Anschluss-Blatt-Nr.: 101

Anschluss-Blatt-Nr.: 099

20002-06-230428-WK51-U11.2-LBP-PF-Rev00_Pläne.mxd

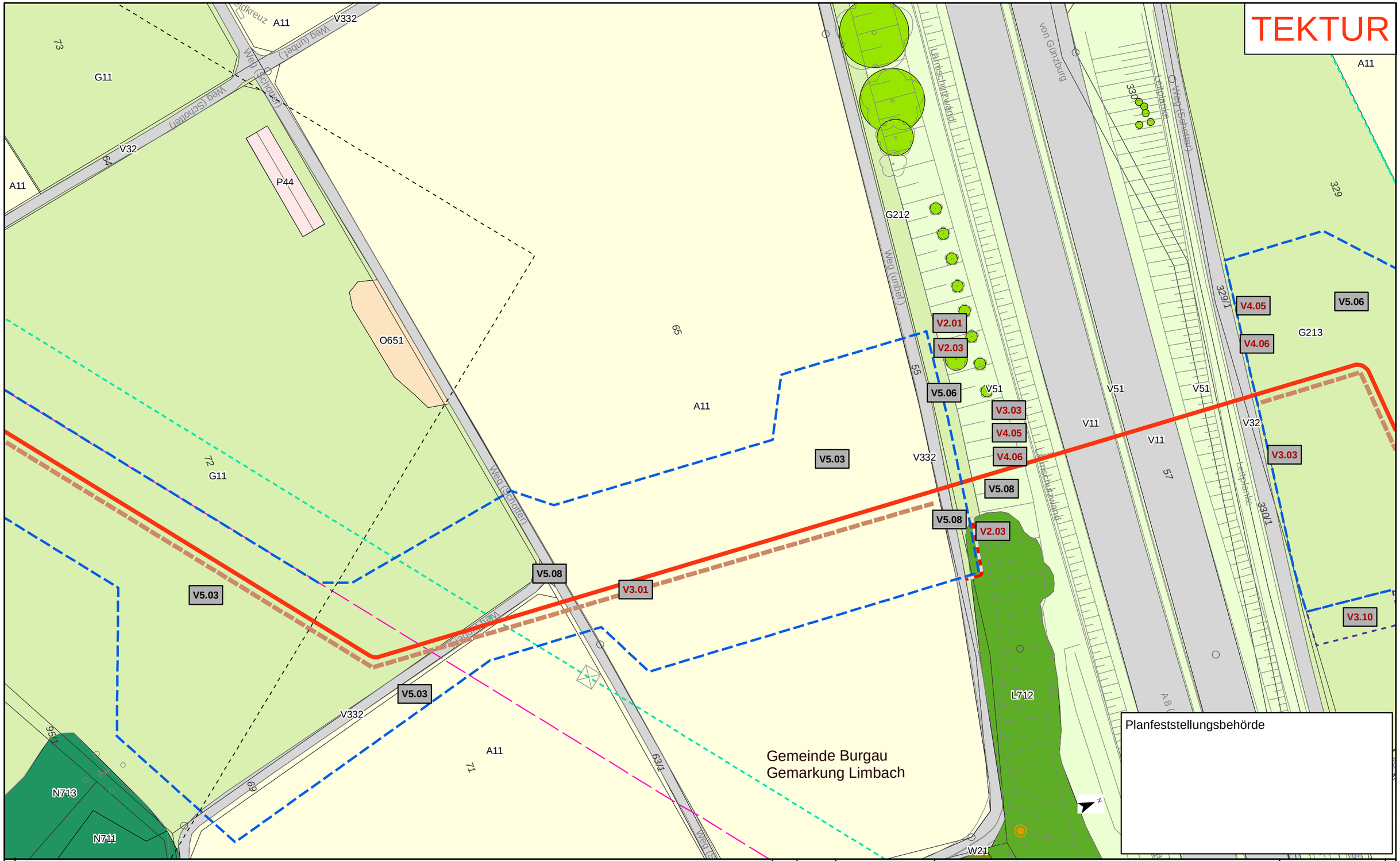

Kurzlegende

- Antragstrasse Tektur
- Antragstrasse überholt
- Arbeitsstreifen (AS) Tektur
- Arbeitsstreifen (AS) überholt
- Rohrlagerplätze
- Stationen
- Baustraßen
- bestockungsfrei zu haltender Streifen in Gehölzbeständen, Ansaat von Gras-Krautfluren
- Gasleitungen bayernets, Bestand (nachrichtlich)
- Fremdleitungen oberirdisch, Bestand (nachrichtlich)
- 163 DFK mit Flurstücksnummern
- Gemarkungsgrenzen

HINWEIS:
weitere Erläuterungen zu Planinhalten siehe gesonderte Legendenblätter L01-L05

Rev.	Datum	Änderung
01	30.09.24	Anpassung Maßn.

Geplante Gastransportleitung AUGUSTA von Wertingen nach Kötz
Planunterlagen zum Planfeststellungsverfahren (PF-V)

Dr. Schober
im Auftrag der bayernets

Bestand, Konflikte und Maßnahmen

Leitung 5100 (WK51)
DN 700 MOP 100
Schutzstreifen 10m

Bundesland: Bayern | Regierungsbezirk: Schwaben | Landkreis: Günzburg

	Datum	Name	Format	Maßstab	Revision
Erstellt	28.04.2023	Dr. Schober GmbH, HG	DIN A3	1 : 1.000	01
Geprüft	28.04.2023	Dr. Schober GmbH, UM	Planname		Blatt-Nr.
Freigegeben	28.04.2023	bayernets, Ambs	LBP_BK & Mass_1000 Tektur		101

© Geobasisdaten: Bayerische Vermessungsverwaltung

Anschluss-Blatt-Nr.: 102
Anschluss-Blatt-Nr.: 100

20002-06-240930-WK51-U11.2-LBP-PF-Rev01_Pläne_Tektur.mxd

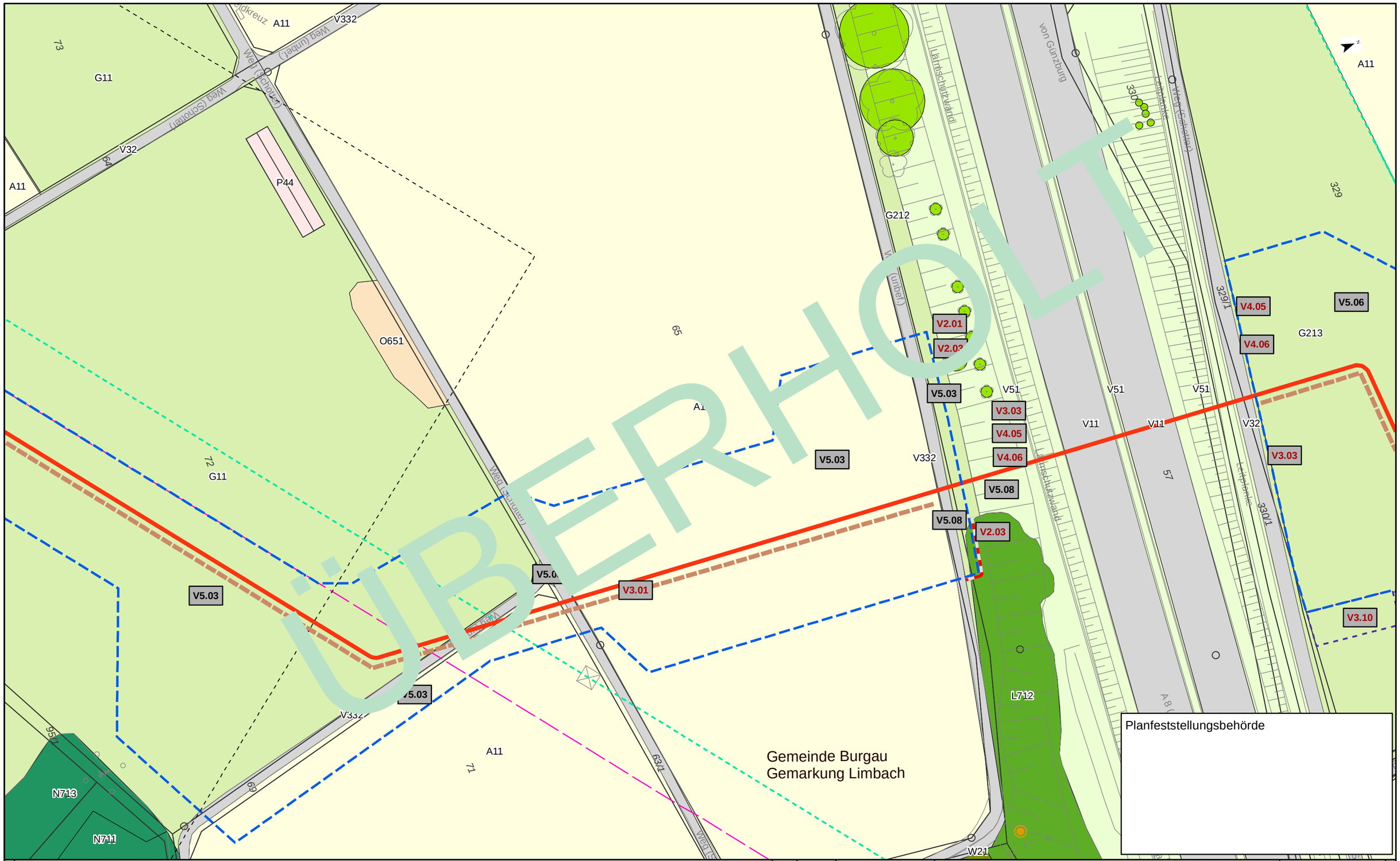

Kurzlegende

- Antragstrasse
- Arbeitsstreifen
- Rohrlagerplätze
- Stationen
- Baustraßen
- bestockungsfrei zu haltender Streifen in Gehölzbeständen, Ansaat von Gras-Krautfluren
- Gasleitungen bayernets, Bestand (nachrichtlich)
- Fremdleitungen oberirdisch, Bestand (nachrichtlich)
- 163 DFK mit Flurstücksnummern
- Gemarkungsgrenzen

HINWEIS:
weitere Erläuterungen zu Planinhalten
siehe gesonderte Legendenblätter L01-L05

Anschluss-Blatt-Nr.: 102

Rev.	Datum	Änderung

Geplante Gastransportleitung AUGUSTA von Wertingen nach Kötz
Planunterlagen zum Planfeststellungsverfahren (PF-V)

Bestand, Konflikte und Maßnahmen

Leitung 5100 (WK51)
DN 700 MOP 100
Schutzstreifen 10m

Dr. Schober
im Auftrag der bayernets

Bundesland: Bayern	Regierungsbezirk: Schwaben	Landkreis: Günzburg			
	Datum	Name	Format	Maßstab	Revision
Erstellt	28.04.2023	Dr. Schober GmbH, HG	DIN A3	1 : 1.000	00
Geprüft	28.04.2023	Dr. Schober GmbH, UM	Planname		Blatt-Nr.
Freigegeben	28.04.2023	bayernets, Ambs	LBP_BK & Mass_1000 überholt		101

© Geobasisdaten: Bayerische Vermessungsverwaltung

Anschluss-Blatt-Nr.: 100

20002-06-240531-WK51-U11.2-LBP-PF-Rev00_Pläne_überholt.mxd

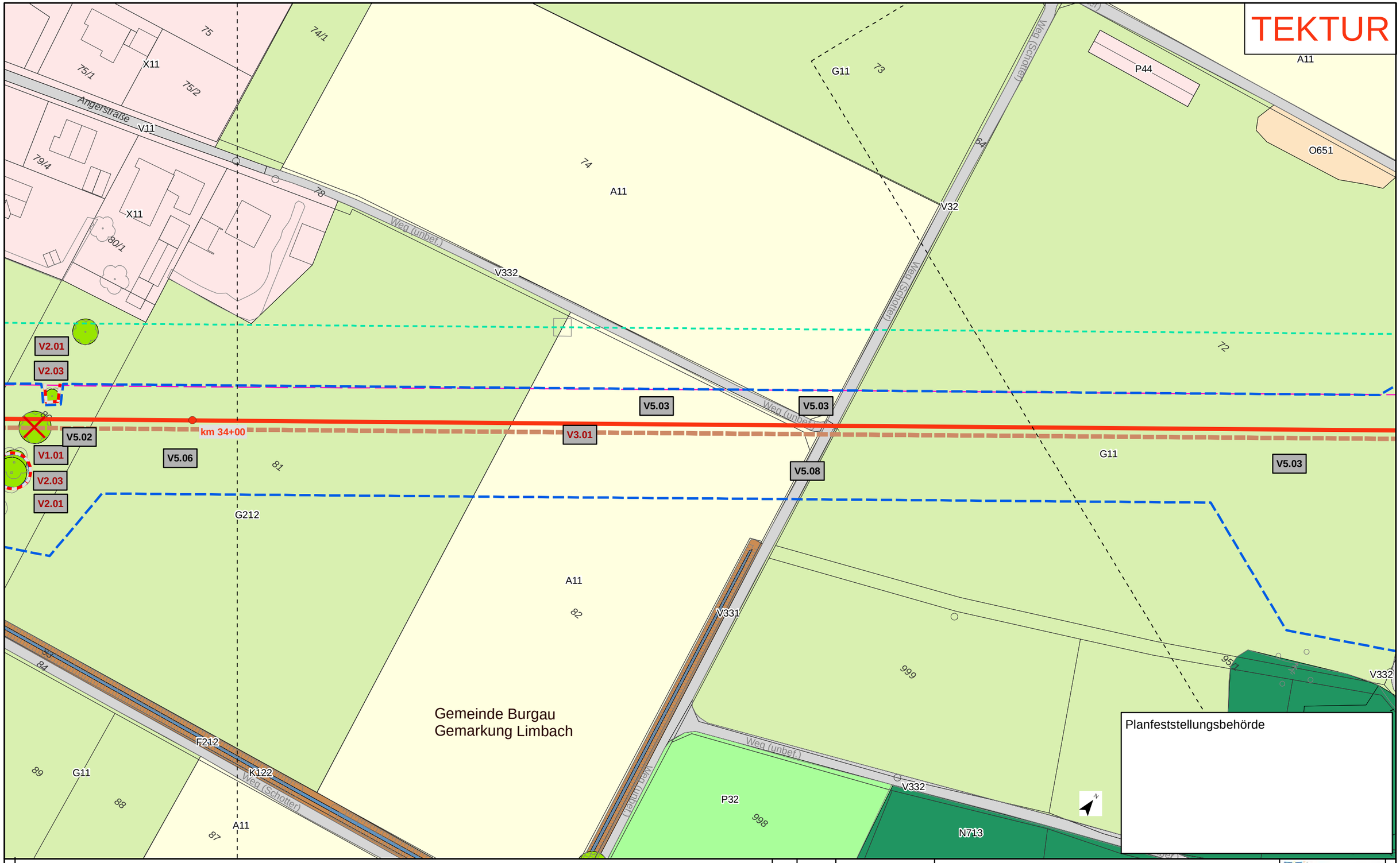

Kurzlegende

- Antragstrasse Tektur
- Antragstrasse überholt
- Arbeitsstreifen (AS) Tektur
- Arbeitsstreifen (AS) überholt
- Rohrlagerplätze
- Stationen
- Baustraßen
- bestockungsfrei zu haltender Streifen in Gehölzbeständen, Ansaat von Gras-Krautfluren
- Gasleitungen bayernets, Bestand (nachrichtlich)
- Fremdleitungen oberirdisch, Bestand (nachrichtlich)
- 163 DFK mit Flurstücksnummern
- Gemarkungsgrenzen

HINWEIS:
weitere Erläuterungen zu Planinhalten siehe gesonderte Legendenblätter L01-L05

Rev.	Datum	Änderung
01	30.09.24	Anpassung Maßn.

Geplante Gastransportleitung AUGUSTA von Wertingen nach Kötz
Planunterlagen zum Planfeststellungsverfahren (PF-V)

Bestand, Konflikte und Maßnahmen

Leitung 5100 (WK51)
DN 700 MOP 100
Schutzstreifen 10m

Dr. Schober
im Auftrag der bayernets

Bundesland: Bayern | Regierungsbezirk: Schwaben | Landkreis: Günzburg

	Datum	Name	Format	Maßstab	Revision
Erstellt	28.04.2023	Dr. Schober GmbH, HG	DIN A3	1 : 1.000	01
Geprüft	28.04.2023	Dr. Schober GmbH, UM	Planname		Blatt-Nr.
Freigegeben	28.04.2023	bayernets, Ambs	LBP_BK & Mass_1000 Tektur		102

© Geobasisdaten: Bayerische Vermessungsverwaltung

Anschluss-Blatt-Nr.: 103
Anschluss-Blatt-Nr.: 101

20002-06-240930-WK51-U11.2-LBP-PF-Rev01_Pläne_Tektur.mxd

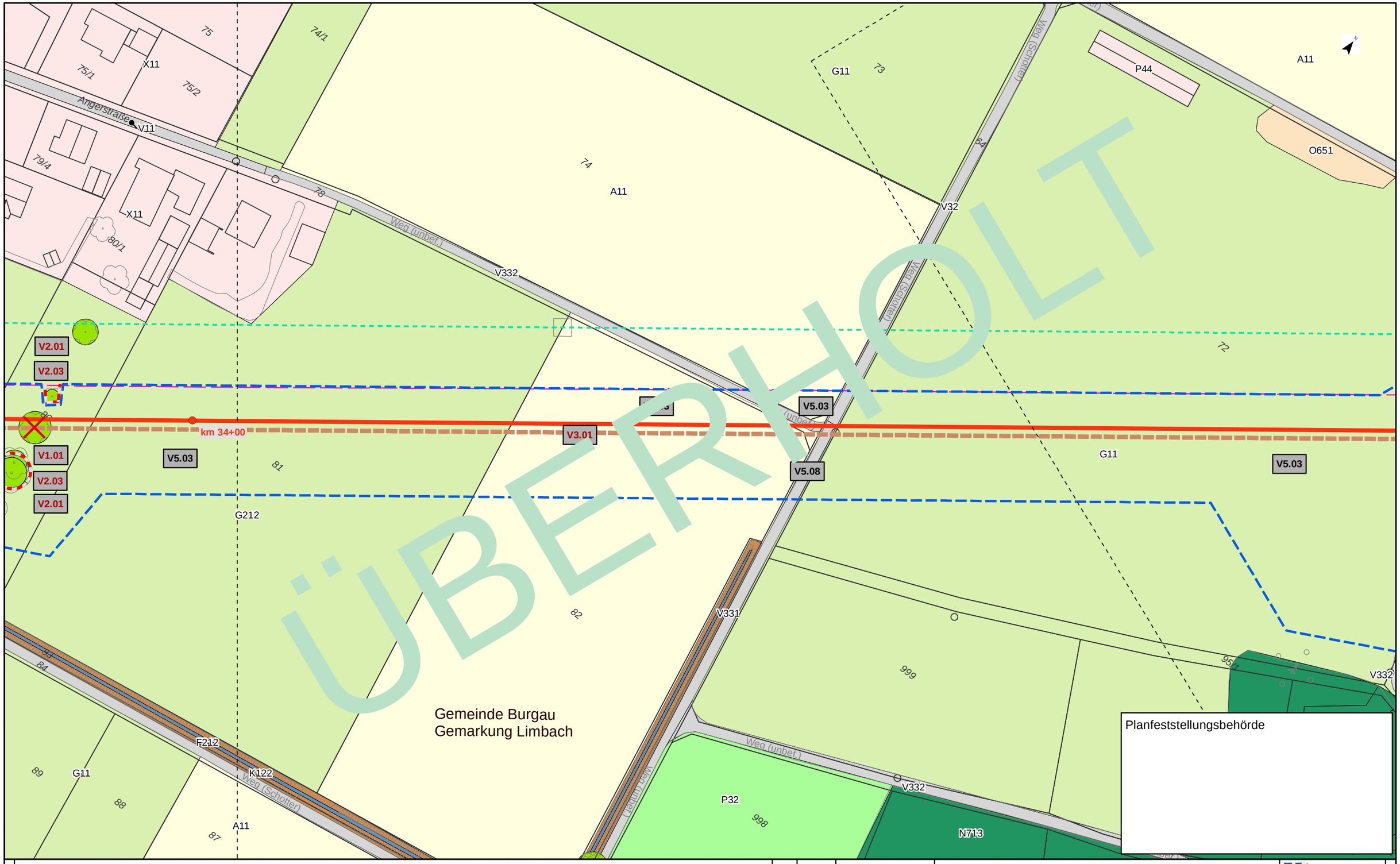

ÜBERHOLT

Planfeststellungsbehörde

Kurzlegende

- Antragstrasse
- Arbeitsstreifen
- Rohrlagerplätze
- Stationen
- Baustraßen
- bestockungsfrei zu haltender Streifen in Gehölzbeständen, Ansaat von Gras-Krautfluren
- Gasleitungen bayernets, Bestand (nachrichtlich)
- Fremdleitungen oberirdisch, Bestand (nachrichtlich)
- 163 DFK mit Flurstücksnummern
- Gemarkungsgrenzen

HINWEIS:
weitere Erläuterungen zu Planinhalten
siehe gesonderte Legendenblätter L01-L05

Rev.	Datum	Änderung

Geplante Gastransportleitung AUGUSTA von Wertingen nach Kötz
Planunterlagen zum Planfeststellungsverfahren (PF-V)

Bestand, Konflikte und Maßnahmen

Leitung 5100 (WK51)
DN 700 MOP 100
Schutzstreifen 10m

Dr. Schober
im Auftrag der bayernets

Bundesland: Bayern | Regierungsbezirk: Schwaben | Landkreis: Günzburg

	Datum	Name	Format	Maßstab	Revision
Erstellt	28.04.2023	Dr. Schober GmbH, HG	DIN A3	1 : 1.000	00
Geprüft	28.04.2023	Dr. Schober GmbH, UM	Planname		Blatt-Nr.
Freigegeben	28.04.2023	bayernets, Ambs	LBP_BK & Mass_1000 überholt		102

© Geobasisdaten: Bayerische Vermessungsverwaltung

Anschluss-Blatt-Nr.: 103

Anschluss-Blatt-Nr.: 101

20002-06-240531-WK51-U11.2-LBP-PF-Rev00_Pläne_überholt.mxd

Kurzlegende

- Antragstrasse Tektur
- Antragstrasse überholt
- Arbeitsstreifen (AS) Tektur
- Arbeitsstreifen (AS) überholt
- Rohrlagerplätze
- Stationen
- Baustraßen
- bestockungsfrei zu haltender Streifen in Gehölzbeständen, Ansaat von Gras-Krautfluren
- Gasleitungen bayernets, Bestand (nachrichtlich)
- Fremdleitungen oberirdisch, Bestand (nachrichtlich)
- 163 DFK mit Flurstücksnummern
- Gemarkungsgrenzen

HINWEIS:
weitere Erläuterungen zu Planinhalten siehe gesonderte Legendenblätter L01-L05

Rev.	Datum	Änderung
01	30.09.24	Anpassung Maßn.

Geplante Gastransportleitung AUGUSTA von Wertingen nach Kötz
Planunterlagen zum Planfeststellungsverfahren (PF-V)

Bestand, Konflikte und Maßnahmen

Leitung 5100 (WK51)
DN 700 MOP 100
Schutzstreifen 10m

Dr. Schober
im Auftrag der bayernets

Bundesland: Bayern | Regierungsbezirk: Schwaben | Landkreis: Günzburg

	Datum	Name	Format	Maßstab	Revision
Erstellt	28.04.2023	Dr. Schober GmbH, HG	DIN A3	1 : 1.000	01
Geprüft	28.04.2023	Dr. Schober GmbH, UM	Planname		Blatt-Nr.
Freigegeben	28.04.2023	bayernets, Ambs	LBP_BK & Mass_1000 Tektur		103

© Geobasisdaten: Bayerische Vermessungsverwaltung

Anschluss-Blatt-Nr.: 104
Anschluss-Blatt-Nr.: 102

20002-06-241204-WK51-U11.2-LBP-PF-Rev01_Pläne_Tektur.mxd

Kurzlegende

- Antragstrasse
- Arbeitsstreifen
- Rohrlagerplätze
- Stationen
- Baustraßen
- bestockungsfrei zu haltender Streifen in Gehölzbeständen, Ansaat von Gras-Krautfluren
- Gasleitungen bayernets, Bestand (nachrichtlich)
- Fremdleitungen oberirdisch, Bestand (nachrichtlich)
- 163 DFK mit Flurstücksnummern
- Gemarkungsgrenzen

HINWEIS:
weitere Erläuterungen zu Planinhalten
siehe gesonderte Legendenblätter L01-L05

Anschluss-Blatt-Nr.: 104

Rev.	Datum	Änderung

Geplante Gastransportleitung AUGUSTA von Wertingen nach Kötz
Planunterlagen zum Planfeststellungsverfahren (PF-V)

Bestand, Konflikte und Maßnahmen

Leitung 5100 (WK51)
DN 700 MOP 100
Schutzstreifen 10m

Dr. Schober
im Auftrag der bayernets

Bundesland: Bayern	Regierungsbezirk: Schwaben	Landkreis: Günzburg			
	Datum	Name	Format	Maßstab	Revision
Erstellt	28.04.2023	Dr. Schober GmbH, HG	DIN A3	1 : 1.000	00
Geprüft	28.04.2023	Dr. Schober GmbH, UM	Planname		Blatt-Nr.
Freigegeben	28.04.2023	bayernets, Ambs	LBP_BK & Mass_1000 überholt		103

© Geobasisdaten: Bayerische Vermessungsverwaltung

Anschluss-Blatt-Nr.: 102

TEKTUR

V3.07
V3.08
V3.09
ES
V5.04
V5.03
V5.07
K11
V1.01
V1.03
F211
V2.01
V2.03
V3.01
V5.03
G11
B432-BX
102
101
7528-1092-001
P44
V2.01
V2.03
X11
G11
V51
G212
K122
V51
V11
V5.04
V5.07
F212
Weg (Schotter)
V331
V2.01
V2.03
V5.08
V51
GZ 15 (Asphalt)
V3.01
A11
V4.05
V4.05

Planfeststellungsbehörde

Kurzlegende

- Antragstrasse Tektur
- Antragstrasse überholt
- Arbeitsstreifen Tektur
- Arbeitsstreifen überholt
- Rohrlagerplätze
- Stationen
- Baustraßen
- bestockungsfrei zu haltender Streifen in Gehölzbeständen, Ansaat von Gras-Krautfluren
- Gasleitungen bayernets, Bestand (nachrichtlich)
- Fremdleitungen oberirdisch, Bestand (nachrichtlich)
- 163 DFK mit Flurstücksnummern
- Gemarkungsgrenzen

HINWEIS:
weitere Erläuterungen zu Planinhalten siehe gesonderte Legendenblätter L01-L05

Rev.	Datum	Änderung
01	30.09.24	ergänzender Detailplan

Geplante Gastransportleitung AUGUSTA von Wertingen nach Kötz
Planunterlagen zum Planfeststellungsverfahren (PF-V)

Bestand, Konflikte und Maßnahmen

Leitung 5100 (WK51)
DN 700 MOP 100
Schutzstreifen 10m

Dr. Schober
im Auftrag der bayernets

Bundesland: Bayern	Regierungsbezirk: Schwaben	Landkreis: Günzburg			
	Datum	Name	Format	Maßstab	Revision
Erstellt	28.04.2023	Dr. Schober GmbH, HG	DIN A3	1 : 500	01
Geprüft	28.04.2023	Dr. Schober GmbH, UM	Planname		Blatt-Nr.
Freigegeben	28.04.2023	bayernets, Ambs	LBP_Detailpläne_500 Tektur		103a

© Geobasisdaten: Bayerische Vermessungsverwaltung

Anschluss-Blatt-Nr.: 104
Anschluss-Blatt-Nr.: 103

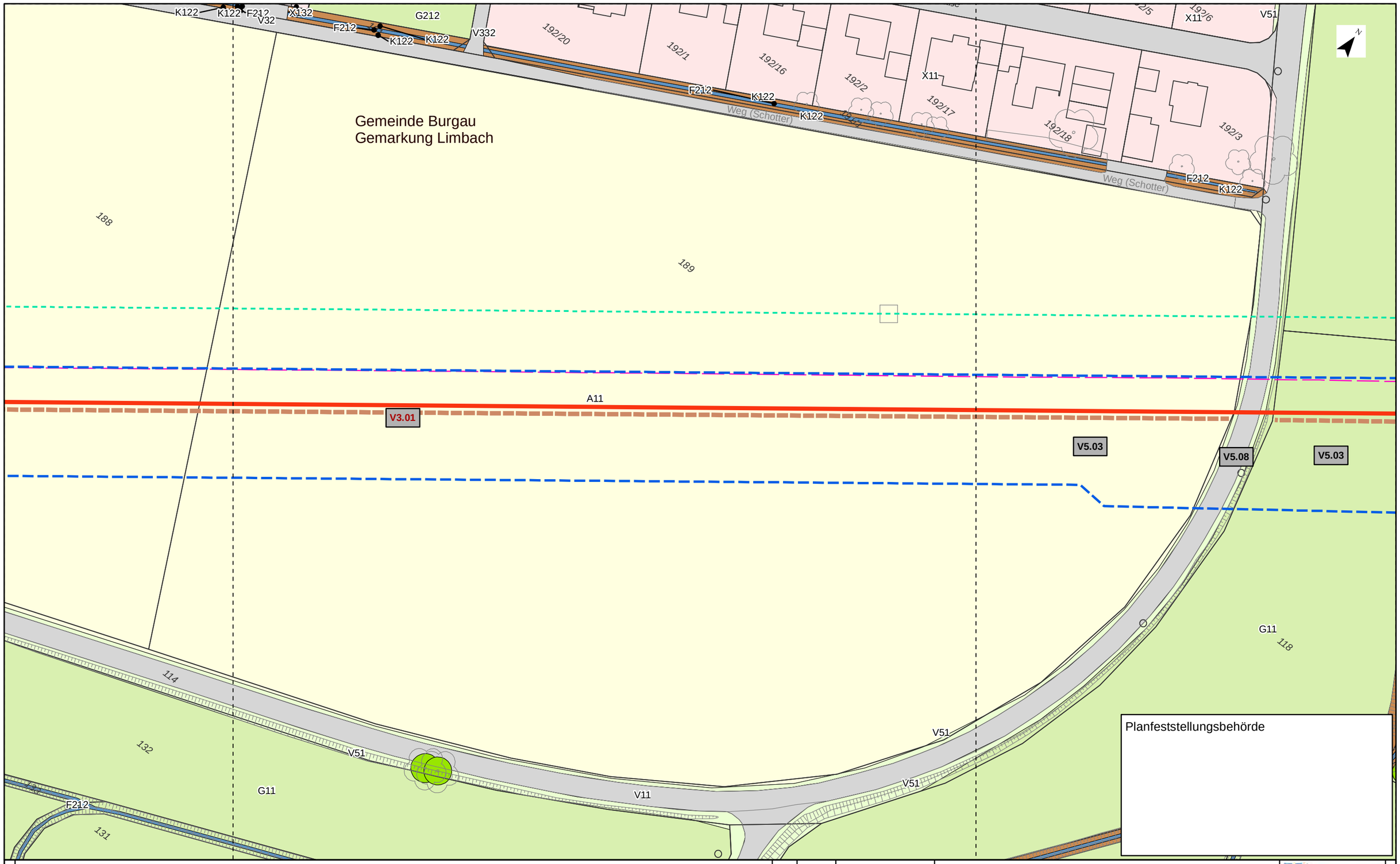

Planfeststellungsbehörde

Kurzlegende

- Antragstrasse
- Arbeitsstreifen
- Rohrlagerplätze
- Stationen
- Baustraßen
- bestockungsfrei zu haltender Streifen in Gehölzbeständen, Ansaat von Gras-Krautfluren
- Gasleitungen bayernets, Bestand (nachrichtlich)
- Fremdleitungen oberirdisch, Bestand (nachrichtlich)
- 163 DFK mit Flurstücksnummern
- Gemarkungsgrenzen

HINWEIS:
weitere Erläuterungen zu Planinhalten
siehe gesonderte Legendenblätter L01-L05

Rev.	Datum	Änderung

Geplante Gastransportleitung AUGUSTA von Wertingen nach Kötz
Planunterlagen zum Planfeststellungsverfahren (PF-V)

Bestand, Konflikte und Maßnahmen

Leitung 5100 (WK51)
DN 700 MOP 100
Schutzstreifen 10m

Dr. Schober
im Auftrag der bayernets

Bundesland: Bayern	Regierungsbezirk: Schwaben	Landkreis: Günzburg			
	Datum	Name	Format	Maßstab	Revision
Erstellt	28.04.2023	Dr. Schober GmbH, HG	DIN A3	1 : 1.000	00
Geprüft	28.04.2023	Dr. Schober GmbH, UM	Planname		Blatt-Nr.
Freigegeben	28.04.2023	bayernets, Ambs	LBP_BK & Mass_1000		104

© Geobasisdaten: Bayerische Vermessungsverwaltung

Anschluss-Blatt-Nr.: 105
Anschluss-Blatt-Nr.: 103

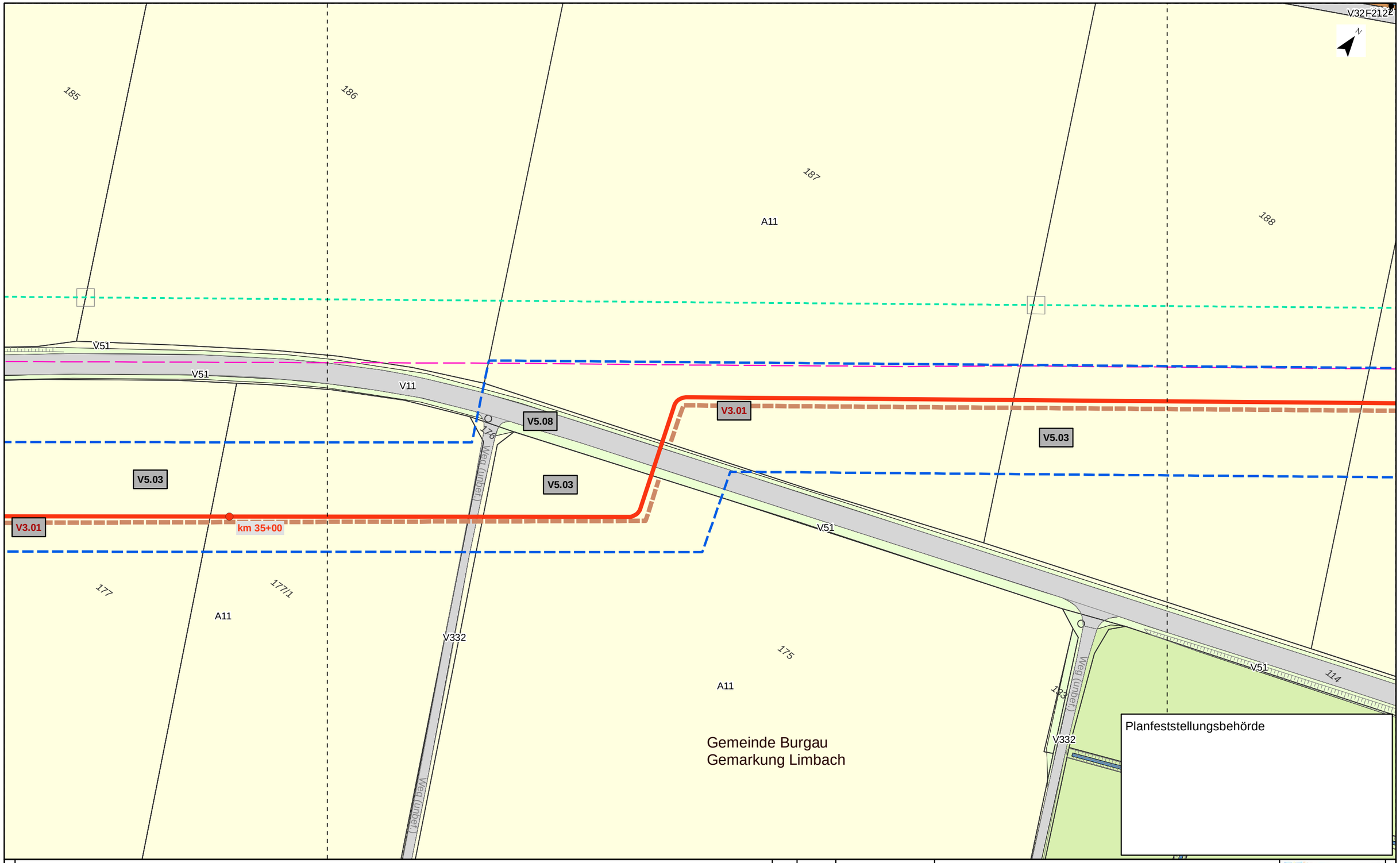

Kurzlegende

- Antragstrasse
- Arbeitsstreifen
- Rohrlagerplätze
- Stationen
- Baustraßen
- bestockungsfrei zu haltender Streifen in Gehölzbeständen, Ansaat von Gras-Krautfluren
- Gasleitungen bayernets, Bestand (nachrichtlich)
- Fremdleitungen oberirdisch, Bestand (nachrichtlich)
- 163 DFK mit Flurstücksnummern
- Gemarkungsgrenzen

HINWEIS:
weitere Erläuterungen zu Planinhalten
siehe gesonderte Legendenblätter L01-L05

Rev.	Datum	Änderung

Geplante Gastransportleitung AUGUSTA von Wertingen nach Kötz
Planunterlagen zum Planfeststellungsverfahren (PF-V)

Bestand, Konflikte und Maßnahmen

Leitung 5100 (WK51)
DN 700 MOP 100
Schutzstreifen 10m

Dr. Schober
im Auftrag der bayernets

Bundesland: Bayern	Regierungsbezirk: Schwaben	Landkreis: Günzburg			
	Datum	Name	Format	Maßstab	Revision
Erstellt	28.04.2023	Dr. Schober GmbH, HG	DIN A3	1 : 1.000	00
Geprüft	28.04.2023	Dr. Schober GmbH, UM	Planname		Blatt-Nr.
Freigegeben	28.04.2023	bayernets, Ambs	LBP_BK & Mass_1000		105

© Geobasisdaten: Bayerische Vermessungsverwaltung

Anschluss-Blatt-Nr.: 106

Anschluss-Blatt-Nr.: 104

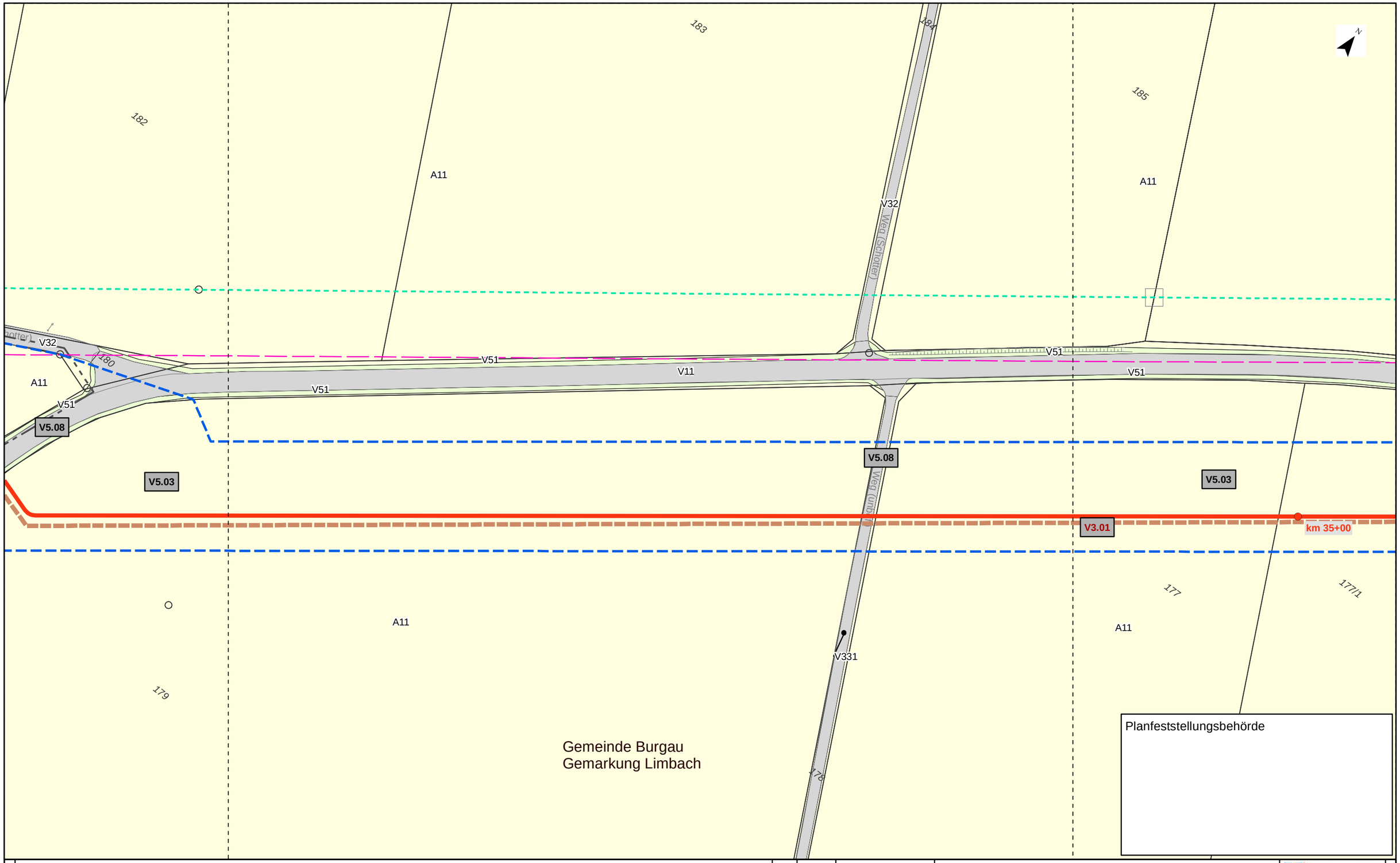

Kurzlegende

- Antragstrasse
- Arbeitsstreifen
- Rohrlagerplätze
- Stationen
- Baustraßen
- bestockungsfrei zu haltender Streifen in Gehölzbeständen, Ansaat von Gras-Krautfluren
- Gasleitungen bayernets, Bestand (nachrichtlich)
- Fremdleitungen oberirdisch, Bestand (nachrichtlich)
- 163 DFK mit Flurstücksnummern
- Gemarkungsgrenzen

HINWEIS:
weitere Erläuterungen zu Planinhalten
siehe gesonderte Legendenblätter L01-L05

Rev.	Datum	Änderung

Geplante Gastransportleitung AUGUSTA von Wertingen nach Kötz
Planunterlagen zum Planfeststellungsverfahren (PF-V)

Bestand, Konflikte und Maßnahmen

Leitung 5100 (WK51)
DN 700 MOP 100
Schutzstreifen 10m

Dr. Schober
im Auftrag der bayernets

Bundesland: Bayern | Regierungsbezirk: Schwaben | Landkreis: Günzburg

	Datum	Name	Format	Maßstab	Revision
Erstellt	28.04.2023	Dr. Schober GmbH, HG	DIN A3	1 : 1.000	00
Geprüft	28.04.2023	Dr. Schober GmbH, UM	Planname		Blatt-Nr.
Freigegeben	28.04.2023	bayernets, Ambs	LBP_BK & Mass_1000		106

© Geobasisdaten: Bayerische Vermessungsverwaltung

Anschluss-Blatt-Nr.: 107

Anschluss-Blatt-Nr.: 105

Gemeinde Kötz
Gemarkung Ebersbach

128
129
130
A11
181
182
V32
Weg (Schotter)
Weg (Schotter)
180
V51
V11
V3.01
V5.03
V5.08
V5.03
A11
131/1
132
132/1
133
131/2
V51
V51
113
A11
179
Gemeinde Burgau
Gemarkung Limbach
V51
N712
V51
V32
N712
Weg (unbef.)

Planfeststellungsbehörde

Kurzlegende

- Antragstrasse
- Arbeitsstreifen
- Rohrlagerplätze
- Stationen
- Baustraßen
- bestockungsfrei zu haltender Streifen in Gehölzbeständen, Ansaat von Gras-Krautfluren
- Gasleitungen bayernets, Bestand (nachrichtlich)
- Fremdleitungen oberirdisch, Bestand (nachrichtlich)
- 163 DFK mit Flurstücksnummern
- Gemarkungsgrenzen

HINWEIS:
weitere Erläuterungen zu Planinhalten
siehe gesonderte Legendenblätter L01-L05

Rev.	Datum	Änderung

Geplante Gastransportleitung AUGUSTA von Wertingen nach Kötz
Planunterlagen zum Planfeststellungsverfahren (PF-V)

Bestand, Konflikte und Maßnahmen

Leitung 5100 (WK51)
DN 700 MOP 100
Schutzstreifen 10m

Dr. Schober
im Auftrag der bayernets

Bundesland: Bayern	Regierungsbezirk: Schwaben	Landkreis: Günzburg			
	Datum	Name	Format	Maßstab	Revision
Erstellt	28.04.2023	Dr. Schober GmbH, HG	DIN A3	1 : 1.000	00
Geprüft	28.04.2023	Dr. Schober GmbH, UM	Planname		Blatt-Nr.
Freigegeben	28.04.2023	bayernets, Ambs	LBP_BK & Mass_1000		107

© Geobasisdaten: Bayerische Vermessungsverwaltung

Anschluss-Blatt-Nr.: 108
Anschluss-Blatt-Nr.: 106

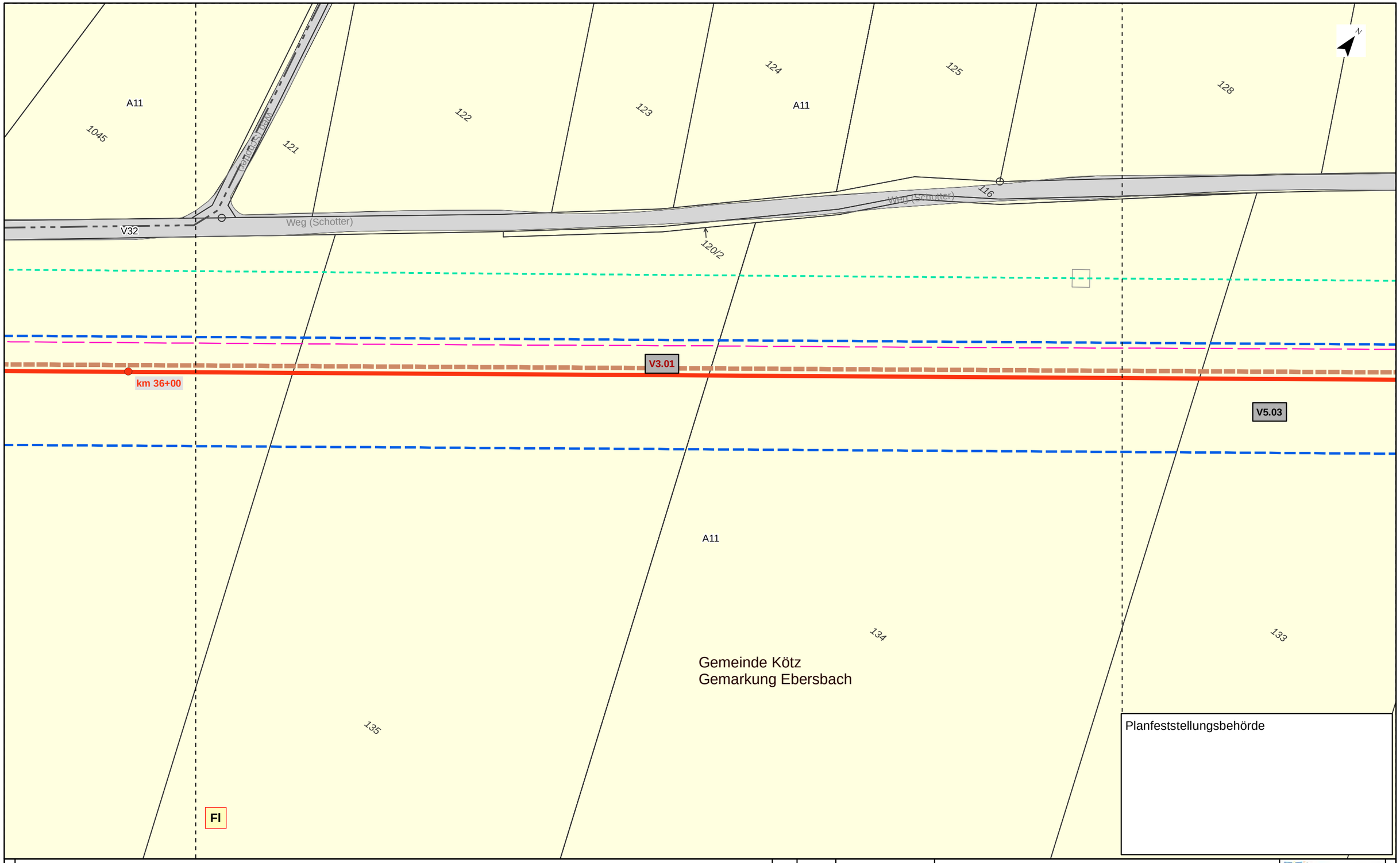

Planfeststellungsbehörde

Kurzlegende

- Antragstrasse
- Arbeitsstreifen
- Rohrlagerplätze
- Stationen
- Baustraßen
- bestockungsfrei zu haltender Streifen in Gehölzbeständen, Ansaat von Gras-Krautfluren
- Gasleitungen bayernets, Bestand (nachrichtlich)
- Fremdleitungen oberirdisch, Bestand (nachrichtlich)
- 163 DFK mit Flurstücksnummern
- Gemarkungsgrenzen

HINWEIS:
weitere Erläuterungen zu Planinhalten
siehe gesonderte Legendenblätter L01-L05

Rev.	Datum	Änderung

Geplante Gastransportleitung AUGUSTA von Wertingen nach Kötz
Planunterlagen zum Planfeststellungsverfahren (PF-V)

Bestand, Konflikte und Maßnahmen

Leitung 5100 (WK51)
DN 700 MOP 100
Schutzstreifen 10m

Dr. Schober
im Auftrag der bayernets

Bundesland: Bayern | Regierungsbezirk: Schwaben | Landkreis: Günzburg

	Datum	Name	Format	Maßstab	Revision
Erstellt	28.04.2023	Dr. Schober GmbH, HG	DIN A3	1 : 1.000	00
Geprüft	28.04.2023	Dr. Schober GmbH, UM	Planname		Blatt-Nr.
Freigegeben	28.04.2023	bayernets, Ambs	LBP_BK & Mass_1000		108

© Geobasisdaten: Bayerische Vermessungsverwaltung

Anschluss-Blatt-Nr.: 109

Anschluss-Blatt-Nr.: 107

TEKTUR

A11
Weg (Schotter)
1045/11
1045/10
A11
1045/9
1045
V332
Gemeinde Kötz
Gemarkung Kleinkötz
Gemeinde Günzburg
Gemarkung Leinheim
112
V32
1045/12
Weg (Schotter)
P42
111
110
Weg (Schotter)
106
G211
V3.01
km 36+00
V5.03
A11
109
V5.08
V5.06
V5.03
107
V5.03
V32
A11
147
B52
V332
V332
Weg (unbef.)
Weg (Schotter)
108
114
A11
128/1
128/3
128/2
Gemeinde Kötz
Gemarkung Ebersbach
115
N

Planfeststellungsbehörde

Kurzlegende

- Antragstrasse Tektur
- Antragstrasse überholt
- Arbeitsstreifen (AS) Tektur
- Arbeitsstreifen (AS) überholt
- Rohrlagerplätze
- Stationen
- Baustraßen
- bestockungsfrei zu haltender Streifen in Gehölzbeständen, Ansaat von Gras-Krautfluren
- Gasleitungen bayernets, Bestand (nachrichtlich)
- Fremdleitungen oberirdisch, Bestand (nachrichtlich)
- 163 DFK mit Flurstücksnummern
- Gemarkungsgrenzen

HINWEIS:
weitere Erläuterungen zu Planinhalten
siehe gesonderte Legendenblätter L01-L05

Rev.	Datum	Änderung
01	30.09.24	Anpassung Maßn.

Geplante Gastransportleitung AUGUSTA von Wertingen nach Kötz
Planunterlagen zum Planfeststellungsverfahren (PF-V)

Bestand, Konflikte und Maßnahmen

Leitung 5100 (WK51)
DN 700 MOP 100
Schutzstreifen 10m

Dr. Schober
im Auftrag der bayernets

Bundesland: Bayern | Regierungsbezirk: Schwaben | Landkreis: Günzburg

	Datum	Name	Format	Maßstab	Revision
Erstellt	28.04.2023	Dr. Schober GmbH, HG	DIN A3	1 : 1.000	01
Geprüft	28.04.2023	Dr. Schober GmbH, UM	Planname		Blatt-Nr.
Freigegeben	28.04.2023	bayernets, Ambs	LBP_BK & Mass_1000 Tektur		109

© Geobasisdaten: Bayerische Vermessungsverwaltung

Anschluss-Blatt-Nr.: 110
Anschluss-Blatt-Nr.: 108

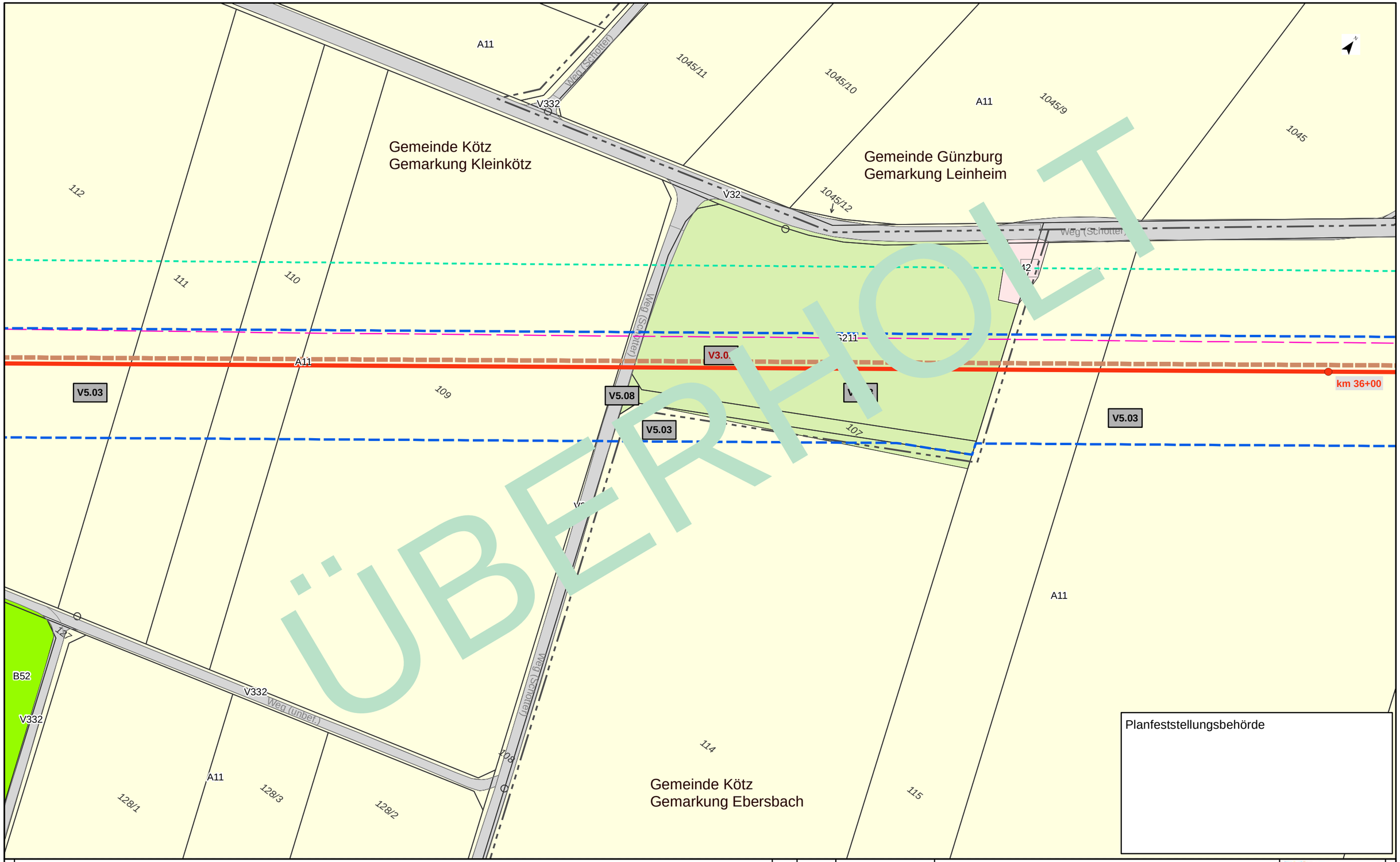

Planfeststellungsbehörde

Kurzlegende

- Antragstrasse
- Arbeitsstreifen
- Rohrlagerplätze
- Stationen
- Baustraßen
- bestockungsfrei zu haltender Streifen in Gehölzbeständen, Ansaat von Gras-Krautfluren
- Gasleitungen bayernets, Bestand (nachrichtlich)
- Fremdleitungen oberirdisch, Bestand (nachrichtlich)
- 163 DFK mit Flurstücksnummern
- Gemarkungsgrenzen

HINWEIS:
weitere Erläuterungen zu Planinhalten
siehe gesonderte Legendenblätter L01-L05

Rev.	Datum	Änderung

Geplante Gastransportleitung AUGUSTA von Wertingen nach Kötz
Planunterlagen zum Planfeststellungsverfahren (PF-V)

Bestand, Konflikte und Maßnahmen

Leitung 5100 (WK51)
DN 700 MOP 100
Schutzstreifen 10m

Dr. Schober
im Auftrag der bayernets

Bundesland: Bayern | Regierungsbezirk: Schwaben | Landkreis: Günzburg

	Datum	Name	Format	Maßstab	Revision
Erstellt	28.04.2023	Dr. Schober GmbH, HG	DIN A3	1 : 1.000	00
Geprüft	28.04.2023	Dr. Schober GmbH, UM	Planname		Blatt-Nr.
Freigegeben	28.04.2023	bayernets, Ambs	LBP_BK & Mass_1000 überholt		109

© Geobasisdaten: Bayerische Vermessungsverwaltung

Anschluss-Blatt-Nr.: 110
Anschluss-Blatt-Nr.: 108

20002-06-240531-WK51-U11.2-LBP-PF-Rev00_Pläne_überholt.mxd

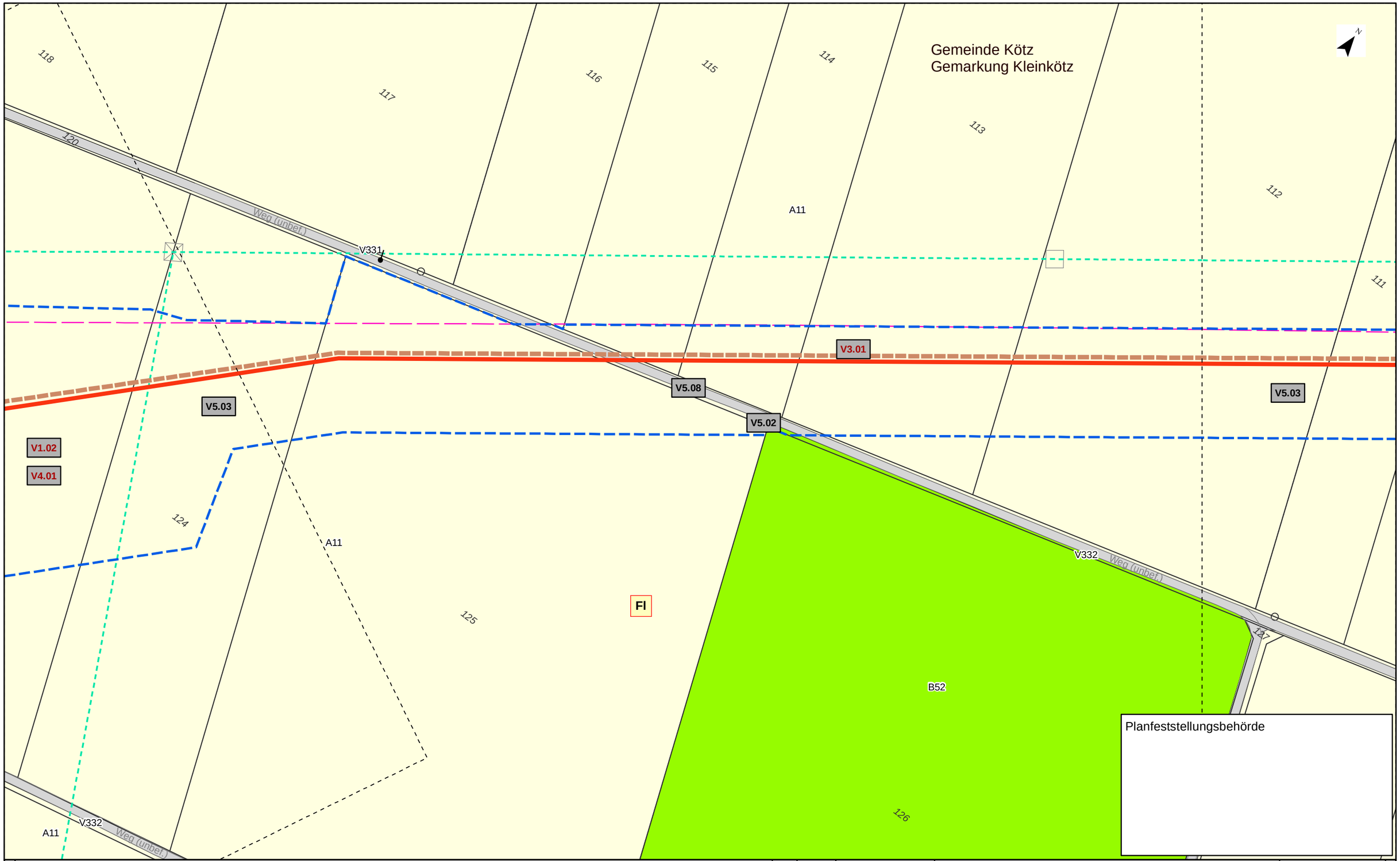

Kurzlegende

- Antragstrasse
- Arbeitsstreifen
- Rohrlagerplätze
- Stationen
- Baustraßen
- bestockungsfrei zu haltender Streifen in Gehölzbeständen, Ansaat von Gras-Krautfluren
- Gasleitungen bayernets, Bestand (nachrichtlich)
- Fremdleitungen oberirdisch, Bestand (nachrichtlich)
- 163 DFK mit Flurstücksnummern
- Gemarkungsgrenzen

HINWEIS:
weitere Erläuterungen zu Planinhalten
siehe gesonderte Legendenblätter L01-L05

Rev.	Datum	Änderung

Geplante Gastransportleitung AUGUSTA von Wertingen nach Kötz
Planunterlagen zum Planfeststellungsverfahren (PF-V)

Bestand, Konflikte und Maßnahmen

Leitung 5100 (WK51)
DN 700 MOP 100
Schutzstreifen 10m

Dr. Schober
im Auftrag der
bayernets

Bundesland: Bayern	Regierungsbezirk: Schwaben	Landkreis: Günzburg			
	Datum	Name	Format	Maßstab	Revision
Erstellt	28.04.2023	Dr. Schober GmbH, HG	DIN A3	1 : 1.000	00
Geprüft	28.04.2023	Dr. Schober GmbH, UM	Planname		Blatt-Nr.
Freigegeben	28.04.2023	bayernets, Ambs	LBP_BK & Mass_1000		110

© Geobasisdaten: Bayerische Vermessungsverwaltung

Anschluss-Blatt-Nr.: 111

Anschluss-Blatt-Nr.: 109

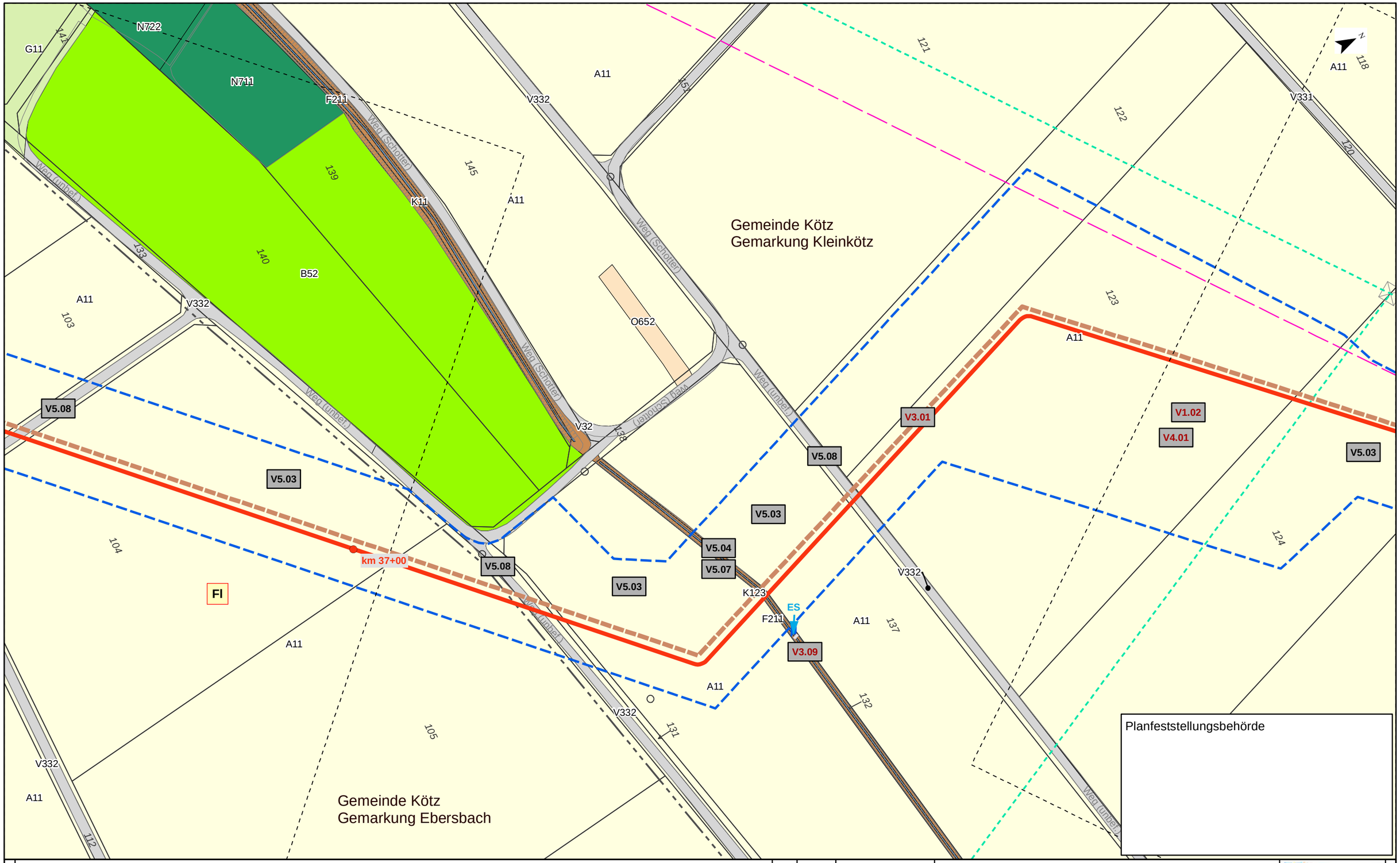

Kurzlegende

- Antragstrasse
- Arbeitsstreifen
- Rohrlagerplätze
- Stationen
- Baustraßen
- bestockungsfrei zu haltender Streifen in Gehölzbeständen, Ansaat von Gras-Krautfluren
- Gasleitungen bayernets, Bestand (nachrichtlich)
- Fremdleitungen oberirdisch, Bestand (nachrichtlich)
- 163 DFK mit Flurstücksnummern
- Gemarkungsgrenzen

HINWEIS:
weitere Erläuterungen zu Planinhalten
siehe gesonderte Legendenblätter L01-L05

Rev.	Datum	Änderung

Geplante Gastransportleitung AUGUSTA von Wertingen nach Kötz
Planunterlagen zum Planfeststellungsverfahren (PF-V)

Bestand, Konflikte und Maßnahmen

Leitung 5100 (WK51)
DN 700 MOP 100
Schutzstreifen 10m

Dr. Schober
im Auftrag der bayernets

Bundesland: Bayern	Regierungsbezirk: Schwaben	Landkreis: Günzburg			
	Datum	Name	Format	Maßstab	Revision
Erstellt	28.04.2023	Dr. Schober GmbH, HG	DIN A3	1 : 1.000	00
Geprüft	28.04.2023	Dr. Schober GmbH, UM	Planname		Blatt-Nr.
Freigegeben	28.04.2023	bayernets, Ambs	LBP_BK & Mass_1000		111

© Geobasisdaten: Bayerische Vermessungsverwaltung

Anschluss-Blatt-Nr.: 112

Anschluss-Blatt-Nr.: 110

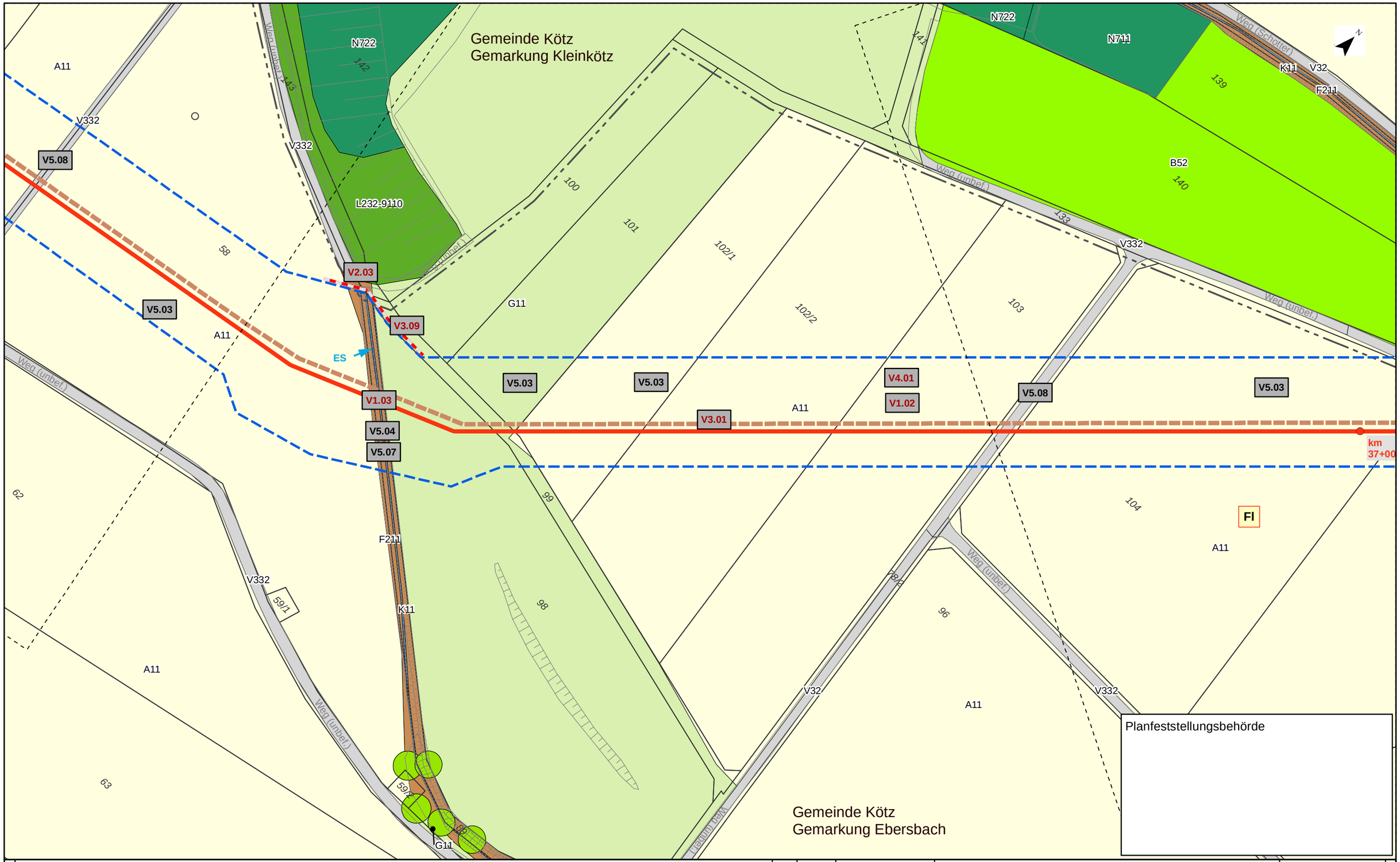

Kurzlegende

- Antragstrasse
- Arbeitsstreifen
- Rohrlagerplätze
- Stationen
- Baustraßen
- bestockungsfrei zu haltender Streifen in Gehölzbeständen, Ansaat von Gras-Krautfluren
- Gasleitungen bayernets, Bestand (nachrichtlich)
- Fremdleitungen oberirdisch, Bestand (nachrichtlich)
- 163 DFK mit Flurstücksnummern
- Gemarkungsgrenzen

HINWEIS:
weitere Erläuterungen zu Planinhalten
siehe gesonderte Legendenblätter L01-L05

Rev.	Datum	Änderung

Geplante Gastransportleitung AUGUSTA von Wertingen nach Kötz
Planunterlagen zum Planfeststellungsverfahren (PF-V)

Bestand, Konflikte und Maßnahmen

Leitung 5100 (WK51)
DN 700 MOP 100
Schutzstreifen 10m

Dr. Schober
im Auftrag der bayernets

Bundesland: Bayern | Regierungsbezirk: Schwaben | Landkreis: Günzburg

	Datum	Name	Format	Maßstab	Revision
Erstellt	28.04.2023	Dr. Schober GmbH, HG	DIN A3	1 : 1.000	00
Geprüft	28.04.2023	Dr. Schober GmbH, UM	Planname		Blatt-Nr.
Freigegeben	28.04.2023	bayernets, Ambs	LBP_BK & Mass_1000		112

© Geobasisdaten: Bayerische Vermessungsverwaltung

Anschluss-Blatt-Nr.: 113

Anschluss-Blatt-Nr.: 111

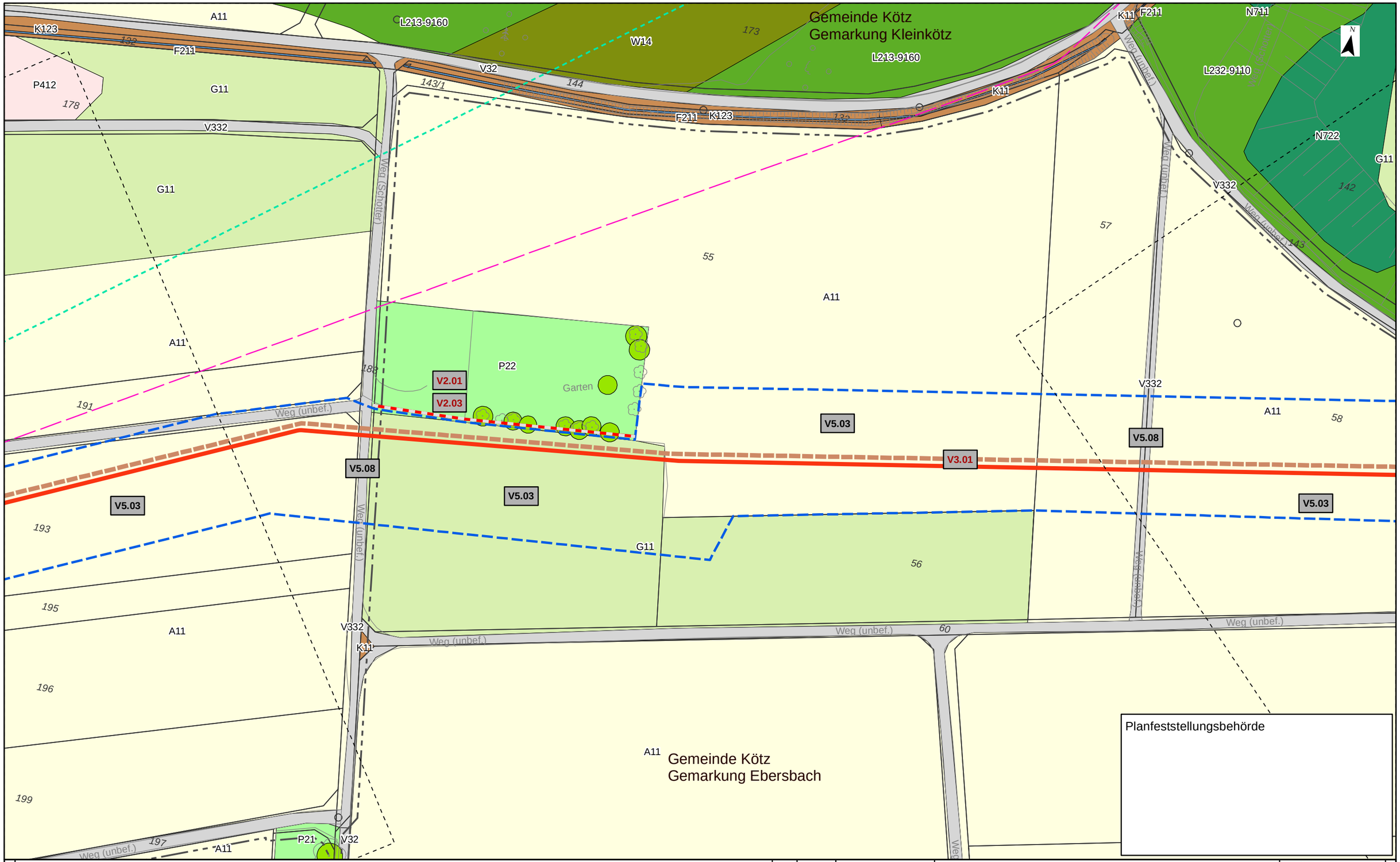

Kurzlegende

- Antragstrasse
- Arbeitsstreifen
- Rohrlagerplätze
- Stationen
- Baustraßen
- bestockungsfrei zu haltender Streifen in Gehölzbeständen, Ansaat von Gras-Krautfluren
- Gasleitungen bayernets, Bestand (nachrichtlich)
- Fremdleitungen oberirdisch, Bestand (nachrichtlich)
- 163 DFK mit Flurstücksnummern
- Gemarkungsgrenzen

HINWEIS:
weitere Erläuterungen zu Planinhalten
siehe gesonderte Legendenblätter L01-L05

Rev.	Datum	Änderung

Geplante Gastransportleitung AUGUSTA von Wertingen nach Kötz
Planunterlagen zum Planfeststellungsverfahren (PF-V)

Bestand, Konflikte und Maßnahmen

Leitung 5100 (WK51)
DN 700 MOP 100
Schutzstreifen 10m

Dr. Schober
im Auftrag der bayernets

Bundesland: Bayern	Regierungsbezirk: Schwaben	Landkreis: Günzburg			
	Datum	Name	Format	Maßstab	Revision
Erstellt	28.04.2023	Dr. Schober GmbH, HG	DIN A3	1 : 1.000	00
Geprüft	28.04.2023	Dr. Schober GmbH, UM	Planname		Blatt-Nr.
Freigegeben	28.04.2023	bayernets, Ambs	LBP_BK & Mass_1000		113

© Geobasisdaten: Bayerische Vermessungsverwaltung

Anschluss-Blatt-Nr.: 114

Anschluss-Blatt-Nr.: 112

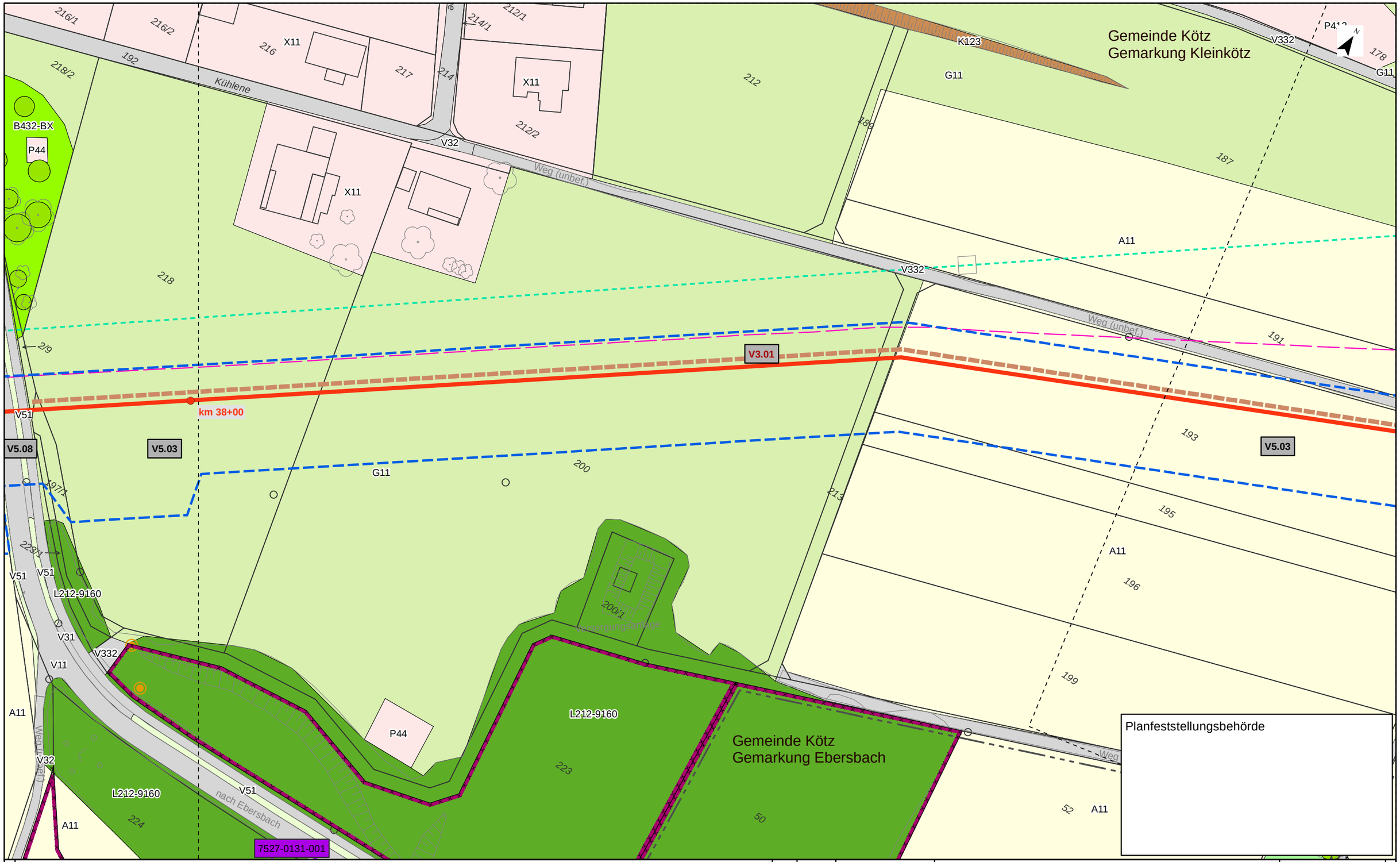

Planfeststellungsbehörde

Kurzlegende

- Antragstrasse
- Arbeitsstreifen
- Rohrlagerplätze
- Stationen
- Baustraßen
- bestockungsfrei zu haltender Streifen in Gehölzbeständen, Ansaat von Gras-Krautfluren
- Gasleitungen bayernets, Bestand (nachrichtlich)
- Fremdleitungen oberirdisch, Bestand (nachrichtlich)
- 163 DFK mit Flurstücksnummern
- Gemarkungsgrenzen

HINWEIS:
weitere Erläuterungen zu Planinhalten
siehe gesonderte Legendenblätter L01-L05

Rev.	Datum	Änderung

Geplante Gastransportleitung AUGUSTA von Wertingen nach Kötz
Planunterlagen zum Planfeststellungsverfahren (PF-V)

Bestand, Konflikte und Maßnahmen

Leitung 5100 (WK51)
DN 700 MOP 100
Schutzstreifen 10m

Dr. Schober
im Auftrag der bayernets

Bundesland: Bayern	Regierungsbezirk: Schwaben	Landkreis: Günzburg			
	Datum	Name	Format	Maßstab	Revision
Erstellt	28.04.2023	Dr. Schober GmbH, HG	DIN A3	1 : 1.000	00
Geprüft	28.04.2023	Dr. Schober GmbH, UM	Planname		Blatt-Nr.
Freigegeben	28.04.2023	bayernets, Ambs	LBP_BK & Mass_1000		114

© Geobasisdaten: Bayerische Vermessungsverwaltung

Anschluss-Blatt-Nr.: 115

Anschluss-Blatt-Nr.: 113

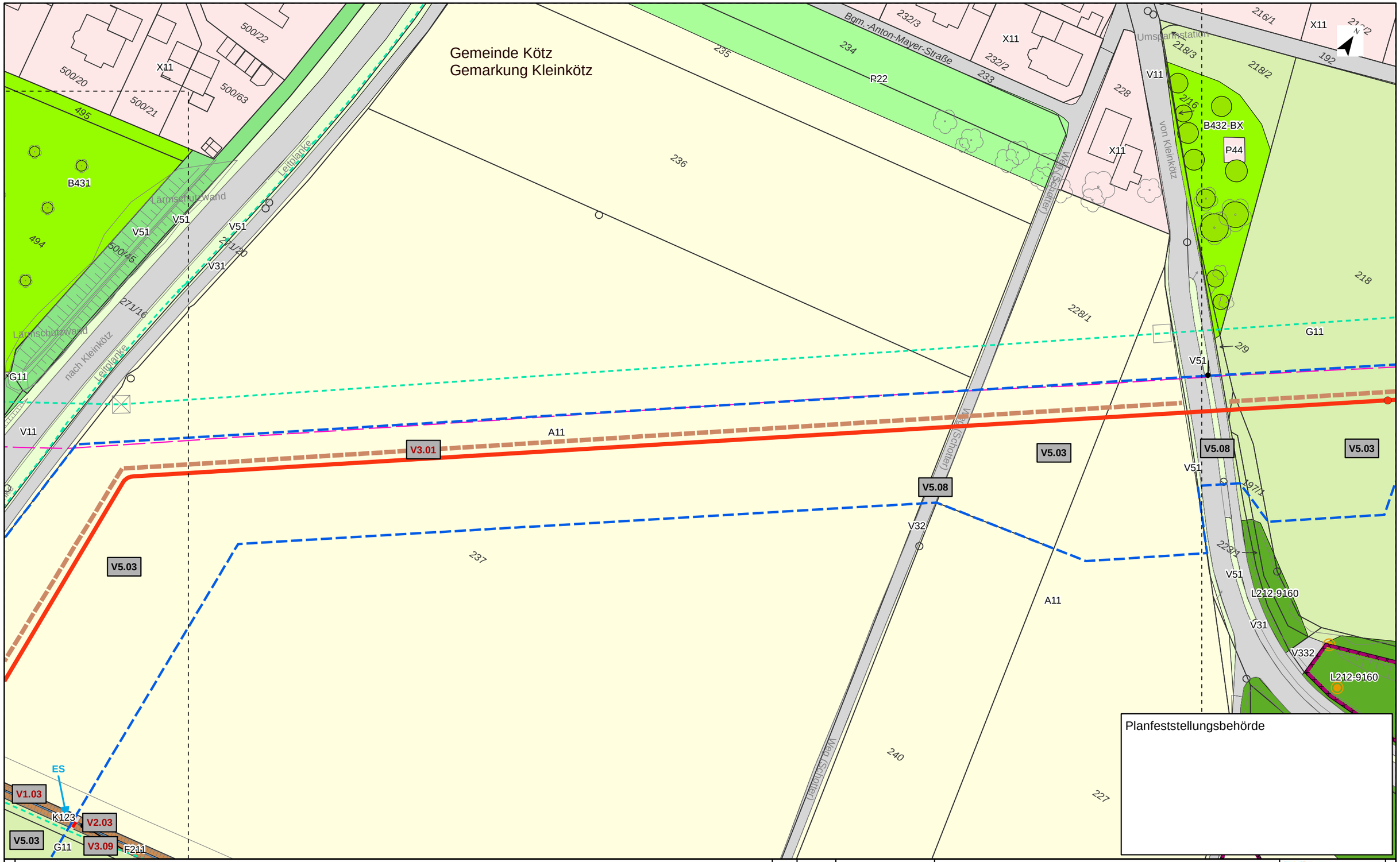

Planfeststellungsbehörde

Kurzlegende

- Antragstrasse
- Arbeitsstreifen
- Rohrlagerplätze
- Stationen
- Baustraßen
- bestockungsfrei zu haltender Streifen in Gehölzbeständen, Ansaat von Gras-Krautfluren
- Gasleitungen bayernets, Bestand (nachrichtlich)
- Fremdleitungen oberirdisch, Bestand (nachrichtlich)
- 163 DFK mit Flurstücksnummern
- Gemarkungsgrenzen

HINWEIS:
weitere Erläuterungen zu Planinhalten
siehe gesonderte Legendenblätter L01-L05

Rev.	Datum	Änderung

Geplante Gastransportleitung AUGUSTA von Wertingen nach Kötz
Planunterlagen zum Planfeststellungsverfahren (PF-V)

Dr. Schober
im Auftrag der bayernets

Bestand, Konflikte und Maßnahmen

Leitung 5100 (WK51)
DN 700 MOP 100
Schutzstreifen 10m

Bundesland: Bayern	Regierungsbezirk: Schwaben	Landkreis: Günzburg			
	Datum	Name	Format	Maßstab	Revision
Erstellt	28.04.2023	Dr. Schober GmbH, HG	DIN A3	1 : 1.000	00
Geprüft	28.04.2023	Dr. Schober GmbH, UM	Planname		Blatt-Nr.
Freigegeben	28.04.2023	bayernets, Ambs	LBP_BK & Mass_1000		115

© Geobasisdaten: Bayerische Vermessungsverwaltung

Anschluss-Blatt-Nr.: 116

Anschluss-Blatt-Nr.: 114

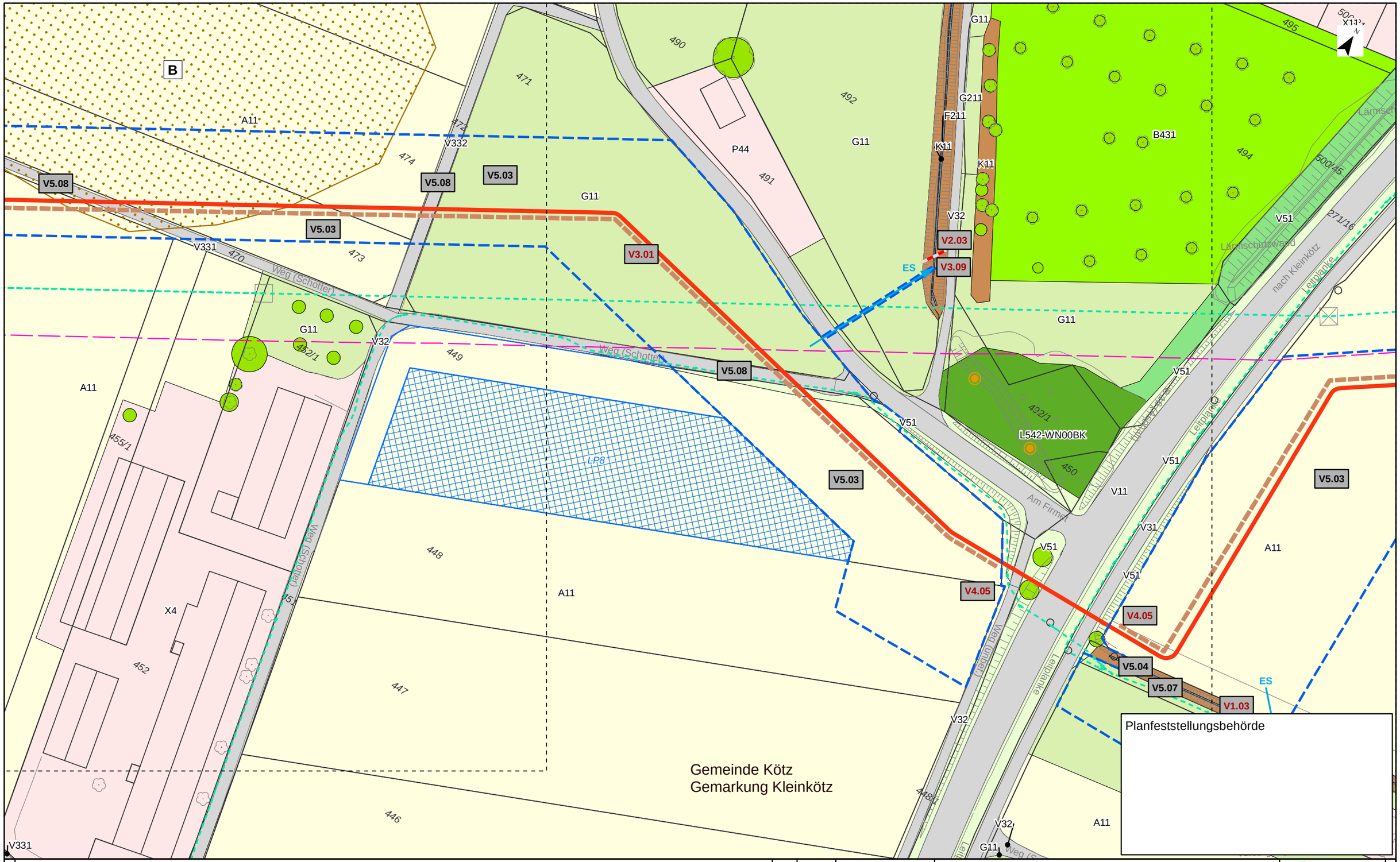

Planfeststellungsbehörde

Kurzlegende

- Antragstrasse
- Arbeitsstreifen
- Rohrlagerplätze
- Stationen
- Baustraßen
- bestockungsfrei zu haltender Streifen in Gehölzbeständen, Ansaat von Gras-Krautfluren
- Gasleitungen bayernets, Bestand (nachrichtlich)
- Fremdleitungen oberirdisch, Bestand (nachrichtlich)
- 163 DFK mit Flurstücksnummern
- Gemarkungsgrenzen

HINWEIS:
weitere Erläuterungen zu Planinhalten
siehe gesonderte Legendenblätter L01-L05

Rev.	Datum	Änderung

Geplante Gastransportleitung AUGUSTA von Wertingen nach Kötz
Planunterlagen zum Planfeststellungsverfahren (PF-V)

Bestand, Konflikte und Maßnahmen

Leitung 5100 (WK51)
DN 700 MOP 100
Schutzstreifen 10m

Dr. Schober
im Auftrag der bayernets

Bundesland: Bayern | Regierungsbezirk: Schwaben | Landkreis: Günzburg

	Datum	Name	Format	Maßstab	Revision
Erstellt	28.04.2023	Dr. Schober GmbH, HG	DIN A3	1 : 1.000	00
Geprüft	28.04.2023	Dr. Schober GmbH, UM	Planname		Blatt-Nr.
Freigegeben	28.04.2023	bayernets, Ambs	LBP_BK & Mass_1000		116

© Geobasisdaten: Bayerische Vermessungsverwaltung

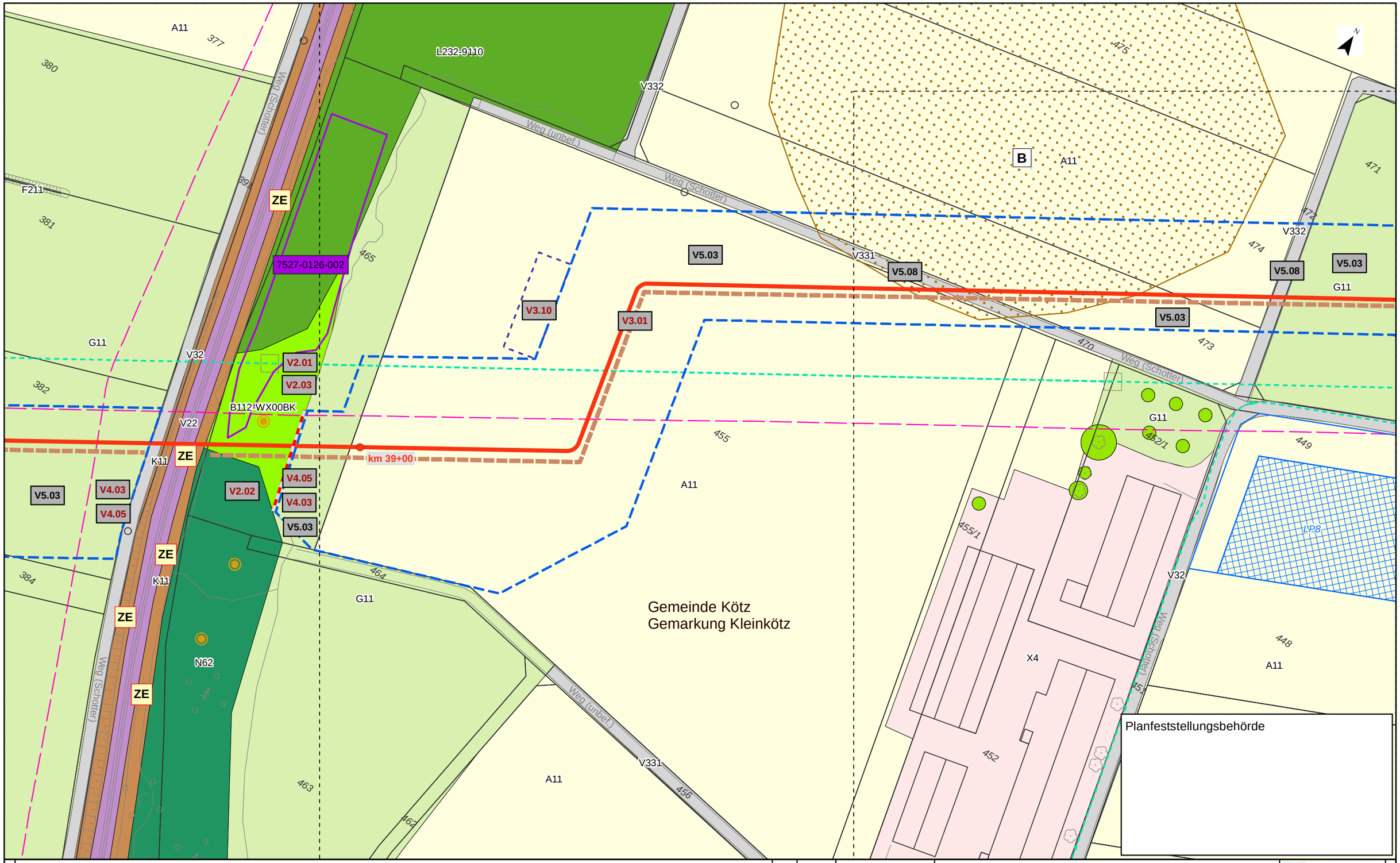

Kurzlegende

- Antragstrasse
- Arbeitsstreifen
- Rohrlagerplätze
- Stationen
- Baustraßen
- bestockungsfrei zu haltender Streifen in Gehölzbeständen, Ansaat von Gras-Krautfluren
- Gasleitungen bayernets, Bestand (nachrichtlich)
- Fremdleitungen oberirdisch, Bestand (nachrichtlich)
- 163 DFK mit Flurstücksnummern
- Gemarkungsgrenzen

HINWEIS:
weitere Erläuterungen zu Planinhalten
siehe gesonderte Legendenblätter L01-L05

Rev.	Datum	Änderung

Geplante Gastransportleitung AUGUSTA von Wertingen nach Kötz
Planunterlagen zum Planfeststellungsverfahren (PF-V)

Bestand, Konflikte und Maßnahmen

Leitung 5100 (WK51)
DN 700 MOP 100
Schutzstreifen 10m

Dr. Schober
im Auftrag der bayernets

Bundesland: Bayern	Regierungsbezirk: Schwaben	Landkreis: Günzburg			
	Datum	Name	Format	Maßstab	Revision
Erstellt	28.04.2023	Dr. Schober GmbH, HG	DIN A3	1 : 1.000	00
Geprüft	28.04.2023	Dr. Schober GmbH, UM	Planname		Blatt-Nr.
Freigegeben	28.04.2023	bayernets, Ambs	LBP_BK & Mass_1000		117

© Geobasisdaten: Bayerische Vermessungsverwaltung

Anschluss-Blatt-Nr.: 118

Anschluss-Blatt-Nr.: 116

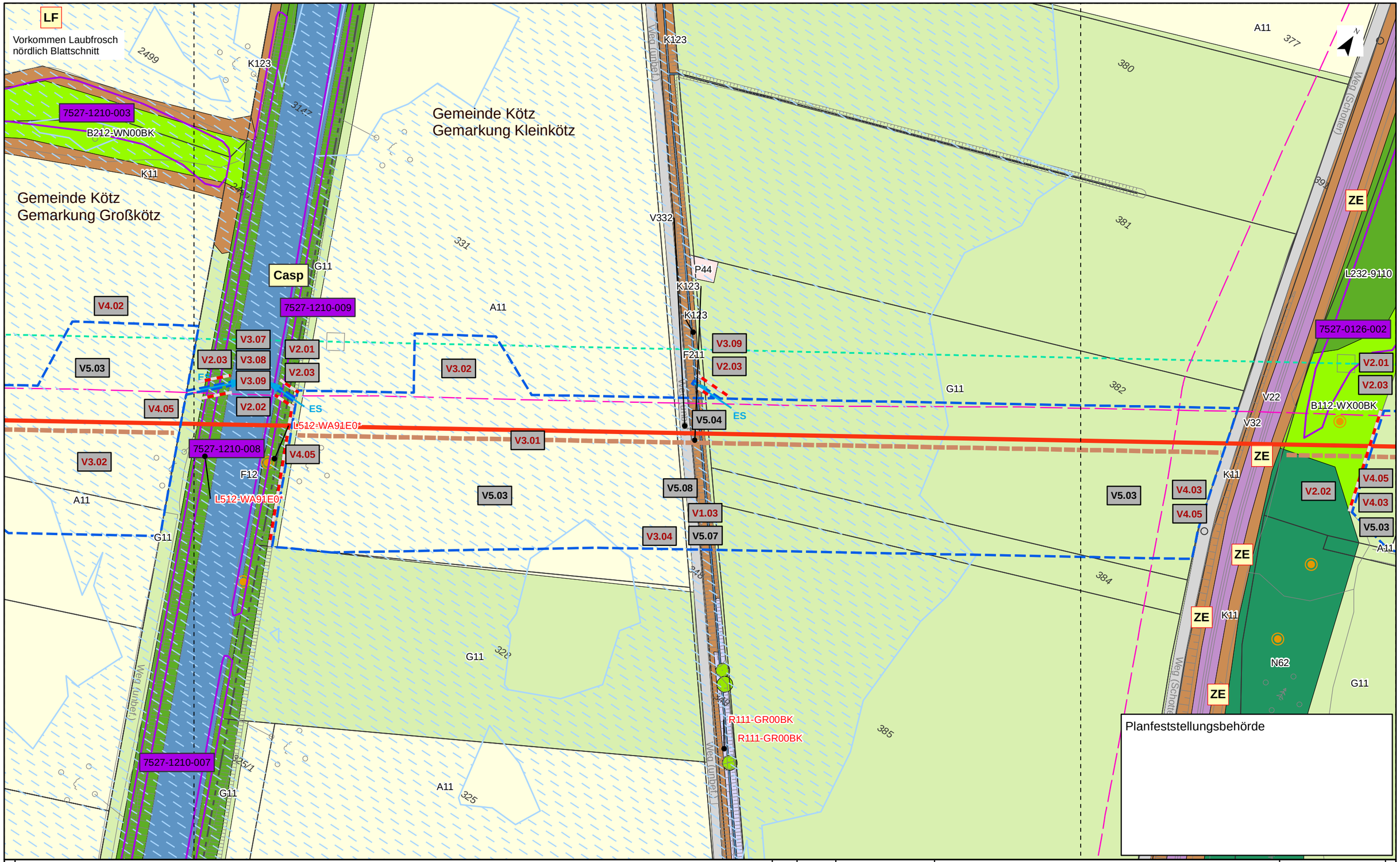

Kurzlegende

- Antragstrasse
- Arbeitsstreifen
- Rohrlagerplätze
- Stationen
- Baustraßen
- bestockungsfrei zu haltender Streifen in Gehölzbeständen, Ansaat von Gras-Krautfluren
- Gasleitungen bayernets, Bestand (nachrichtlich)
- Fremdleitungen oberirdisch, Bestand (nachrichtlich)
- 163 — DFK mit Flurstücksnummern
- Gemarkungsgrenzen

HINWEIS:
weitere Erläuterungen zu Planinhalten siehe gesonderte Legendenblätter L01-L05

Rev.	Datum	Änderung

Geplante Gastransportleitung AUGUSTA von Wertingen nach Kötz
Planunterlagen zum Planfeststellungsverfahren (PF-V)

Bestand, Konflikte und Maßnahmen

Leitung 5100 (WK51)
DN 700 MOP 100
Schutzstreifen 10m

Dr. Schober
im Auftrag der bayernets

Bundesland: Bayern	Regierungsbezirk: Schwaben	Landkreis: Günzburg			
	Datum	Name	Format	Maßstab	Revision
Erstellt	28.04.2023	Dr. Schober GmbH, HG	DIN A3	1 : 1.000	00
Geprüft	28.04.2023	Dr. Schober GmbH, UM	Planname		Blatt-Nr.
Freigegeben	28.04.2023	bayernets, Ambs	LBP_BK & Mass_1000		118

© Geobasisdaten: Bayerische Vermessungsverwaltung

Anschluss-Blatt-Nr.: 119
Anschluss-Blatt-Nr.: 117

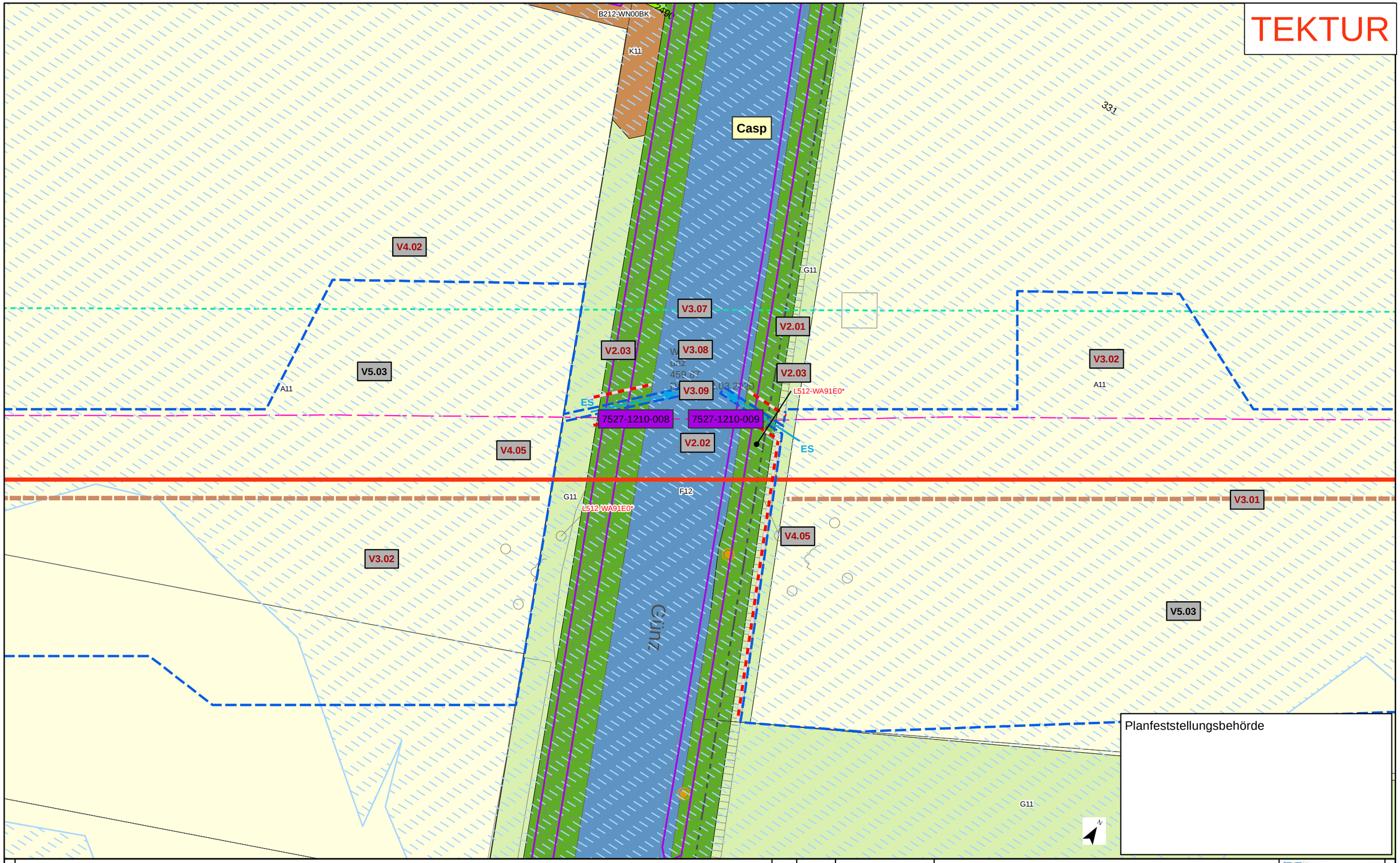

Kurzlegende

- Antragstrasse Tektur
- Antragstrasse überholt
- Arbeitsstreifen Tektur
- Arbeitsstreifen überholt
- Rohrlagerplätze
- Stationen
- Baustraßen
- bestockungsfrei zu haltender Streifen in Gehölzbeständen, Ansaat von Gras-Krautfluren
- Gasleitungen bayernets, Bestand (nachrichtlich)
- Fremdleitungen oberirdisch, Bestand (nachrichtlich)
- 163 DFK mit Flurstücksnummern
- Gemarkungsgrenzen

HINWEIS:
weitere Erläuterungen zu Planinhalten siehe gesonderte Legendenblätter L01-L05

Anschluss-Blatt-Nr.: 119

Rev.	Datum	Änderung
01	30.09.24	ergänzender Detailplan

Geplante Gastransportleitung AUGUSTA von Wertingen nach Kötz
Planunterlagen zum Planfeststellungsverfahren (PF-V)

Bestand, Konflikte und Maßnahmen

Leitung 5100 (WK51)
DN 700 MOP 100
Schutzstreifen 10m

Dr. Schober
im Auftrag der bayernets

Bundesland: Bayern	Regierungsbezirk: Schwaben	Landkreis: Günzburg			
	Datum	Name	Format	Maßstab	Revision
Erstellt	28.04.2023	Dr. Schober GmbH, HG	DIN A3	1 : 500	01
Geprüft	28.04.2023	Dr. Schober GmbH, UM	Planname		Blatt-Nr.
Freigegeben	28.04.2023	bayernets, Ambs	LBP_Detailpläne_500 Tektur		118a

© Geobasisdaten: Bayerische Vermessungsverwaltung

Anschluss-Blatt-Nr.: 118

Kurzlegende

- Antragstrasse
- Arbeitsstreifen
- Rohrlagerplätze
- Stationen
- Baustraßen
- bestockungsfrei zu haltender Streifen in Gehölzbeständen, Ansaat von Gras-Krautfluren
- Gasleitungen bayernets, Bestand (nachrichtlich)
- Fremdleitungen oberirdisch, Bestand (nachrichtlich)
- 163 DFK mit Flurstücksnummern
- Gemarkungsgrenzen

HINWEIS:
weitere Erläuterungen zu Planinhalten
siehe gesonderte Legendenblätter L01-L05

Rev.	Datum	Änderung

Geplante Gastransportleitung AUGUSTA von Wertingen nach Kötz
Planunterlagen zum Planfeststellungsverfahren (PF-V)

Bestand, Konflikte und Maßnahmen

Leitung 5100 (WK51)
DN 700 MOP 100
Schutzstreifen 10m

Dr. Schober
im Auftrag der bayernets

Bundesland: Bayern	Regierungsbezirk: Schwaben	Landkreis: Günzburg			
	Datum	Name	Format	Maßstab	Revision
Erstellt	28.04.2023	Dr. Schober GmbH, HG	DIN A3	1 : 1.000	00
Geprüft	28.04.2023	Dr. Schober GmbH, UM	Planname		Blatt-Nr.
Freigegeben	28.04.2023	bayernets, Ambs	LBP_BK & Mass_1000		119

© Geobasisdaten: Bayerische Vermessungsverwaltung

Anschluss-Blatt-Nr.: 120
Anschluss-Blatt-Nr.: 118

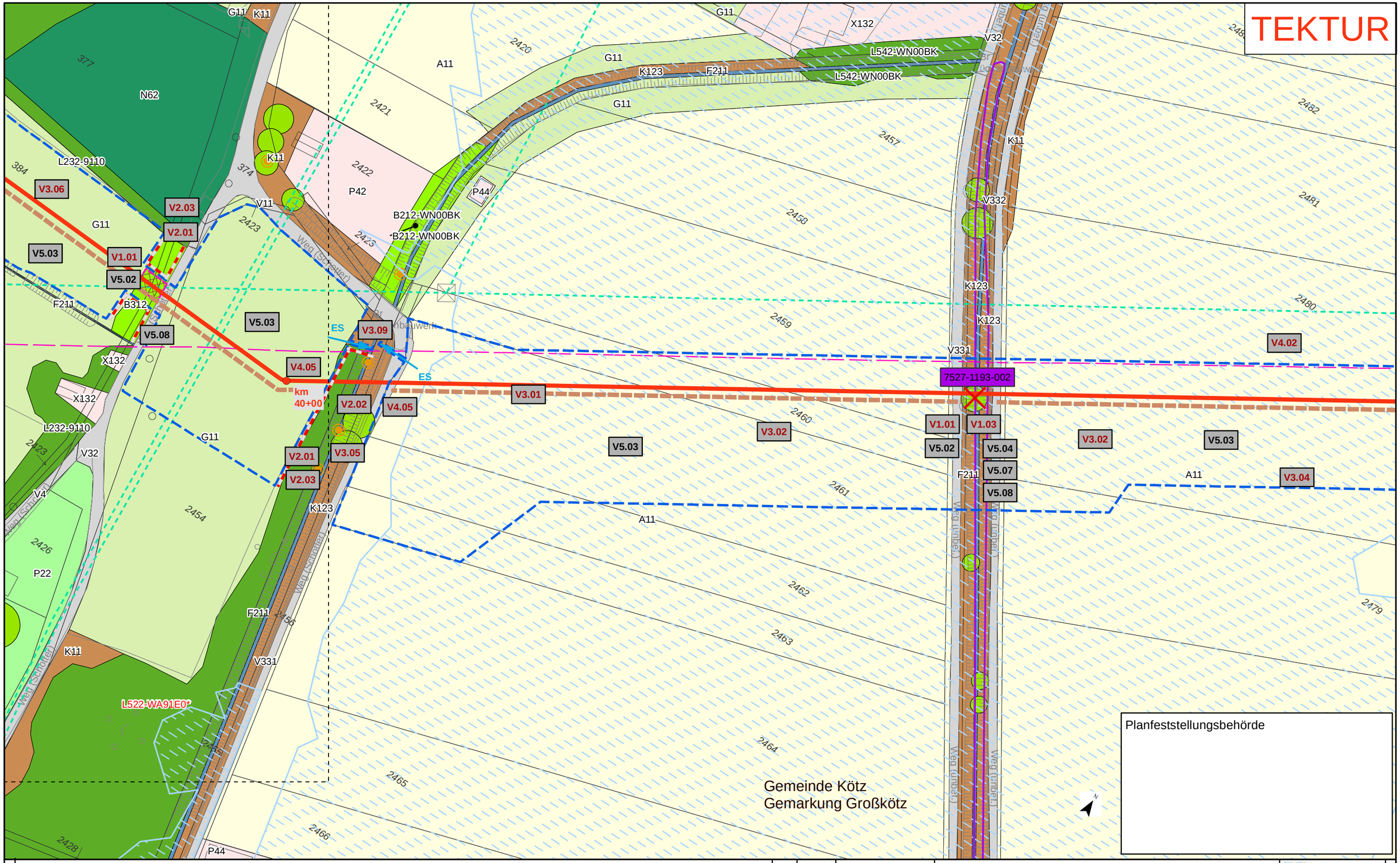

Kurzlegende

- Antragstrasse Tektur
- Antragstrasse überholt
- Arbeitsstreifen (AS) Tektur
- Arbeitsstreifen (AS) überholt
- Rohrlagerplätze
- Stationen
- Baustraßen
- bestockungsfrei zu haltender Streifen in Gehölzbeständen, Ansaat von Gras-Krautfluren
- Gasleitungen bayernets, Bestand (nachrichtlich)
- Fremdleitungen oberirdisch, Bestand (nachrichtlich)
- 163 DFK mit Flurstücksnummern
- Gemarkungsgrenzen

HINWEIS:
weitere Erläuterungen zu Planinhalten siehe gesonderte Legendenblätter L01-L05

Rev.	Datum	Änderung
01	30.09.24	Ergänzung Maßn.

Geplante Gastransportleitung AUGUSTA von Wertingen nach Kötz
Planunterlagen zum Planfeststellungsverfahren (PF-V)

Bestand, Konflikte und Maßnahmen

Leitung 5100 (WK51)
DN 700 MOP 100
Schutzstreifen 10m

Dr. Schober
im Auftrag der bayernets

Bundesland: Bayern	Regierungsbezirk: Schwaben	Landkreis: Günzburg			
	Datum	Name	Format	Maßstab	Revision
Erstellt	28.04.2023	Dr. Schober GmbH, HG	DIN A3	1 : 1.000	01
Geprüft	28.04.2023	Dr. Schober GmbH, UM	Planname		Blatt-Nr.
Freigegeben	28.04.2023	bayernets, Ambs	LBP_BK & Mass_1000 Tektur		120

© Geobasisdaten: Bayerische Vermessungsverwaltung

Anschluss-Blatt-Nr.: 121

Anschluss-Blatt-Nr.: 119

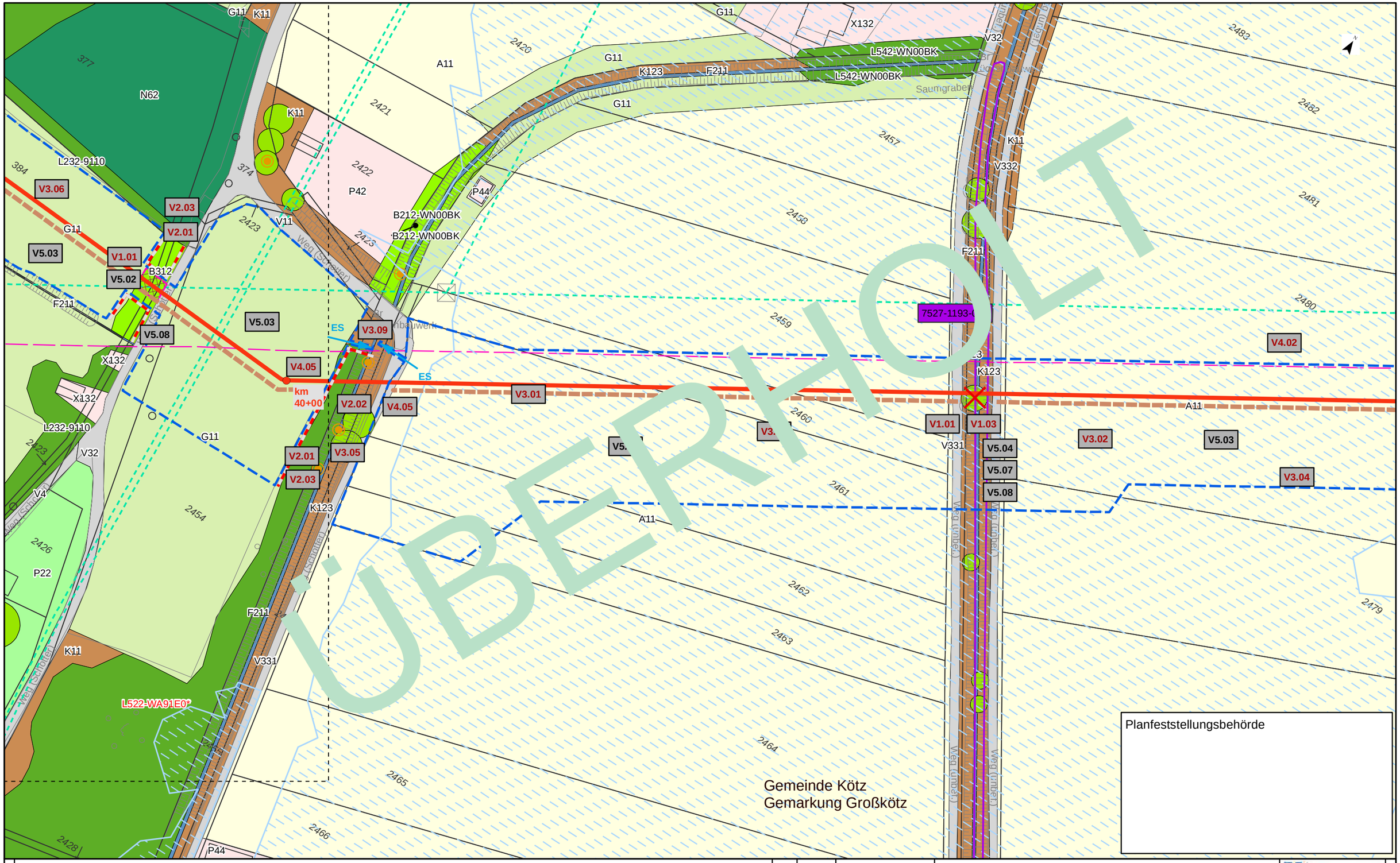

Kurzlegende

- Antragstrasse
- Arbeitsstreifen
- Rohrlagerplätze
- Stationen
- Baustraßen
- bestockungsfrei zu haltender Streifen in Gehölzbeständen, Ansaat von Gras-Krautfluren
- Gasleitungen bayernets, Bestand (nachrichtlich)
- Fremdleitungen oberirdisch, Bestand (nachrichtlich)
- 163 DFK mit Flurstücksnummern
- Gemarkungsgrenzen

HINWEIS:
weitere Erläuterungen zu Planinhalten
siehe gesonderte Legendenblätter L01-L05

Rev.	Datum	Änderung

Geplante Gastransportleitung AUGUSTA von Wertingen nach Kötz
Planunterlagen zum Planfeststellungsverfahren (PF-V)

Bestand, Konflikte und Maßnahmen

Leitung 5100 (WK51)
DN 700 MOP 100
Schutzstreifen 10m

Dr. Schober
im Auftrag der bayernets

Bundesland: Bayern	Regierungsbezirk: Schwaben	Landkreis: Günzburg			
	Datum	Name	Format	Maßstab	Revision
Erstellt	28.04.2023	Dr. Schober GmbH, HG	DIN A3	1 : 1.000	00
Geprüft	28.04.2023	Dr. Schober GmbH, UM	Planname		Blatt-Nr.
Freigegeben	28.04.2023	bayernets, Ambs	LBP_BK & Mass_1000 überholt		120

© Geobasisdaten: Bayerische Vermessungsverwaltung

Anschluss-Blatt-Nr.: 121

Anschluss-Blatt-Nr.: 119

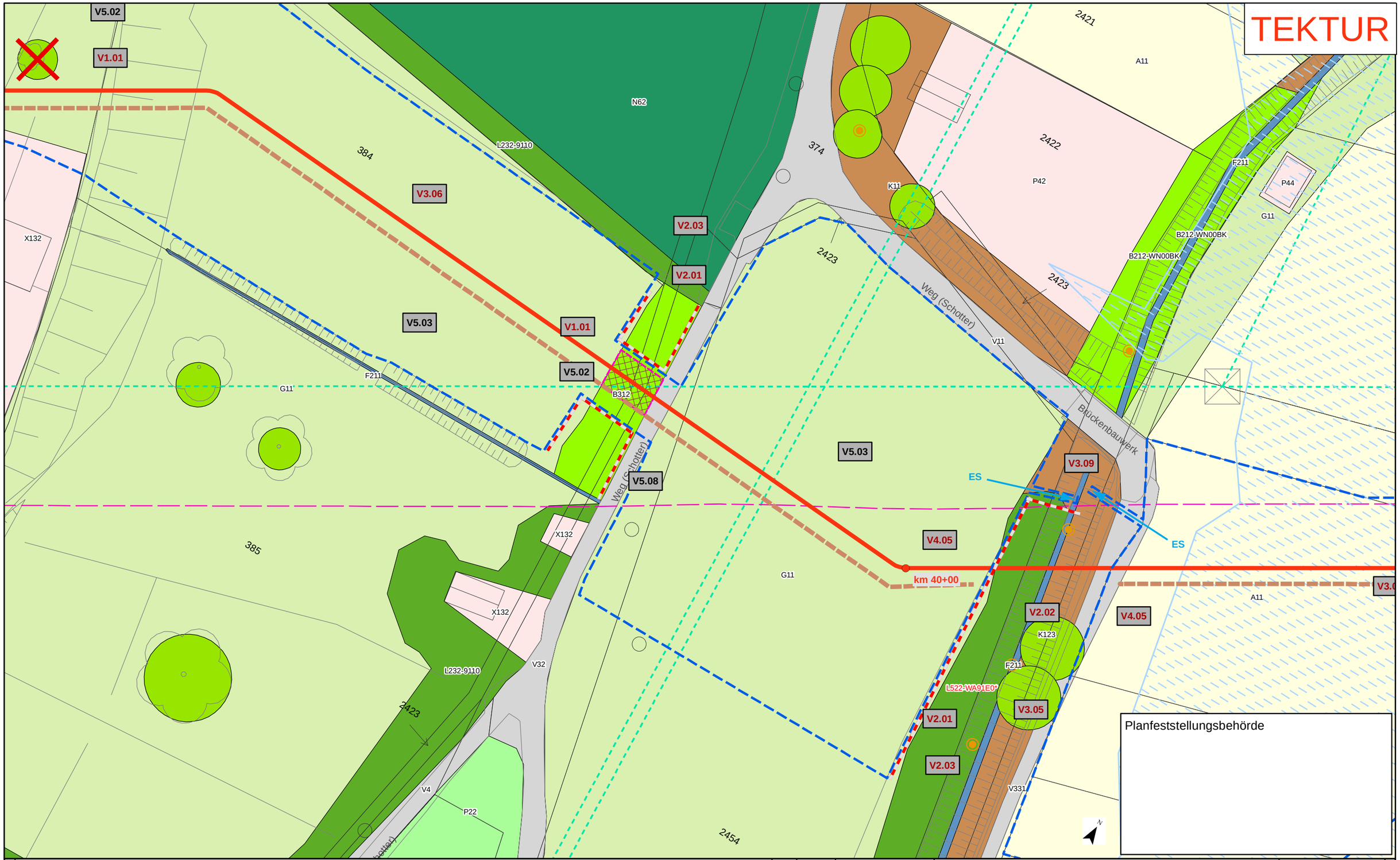

Kurzlegende

- Antragstrasse Tektur
- Antragstrasse überholt
- Arbeitsstreifen Tektur
- Arbeitsstreifen überholt
- Rohrlagerplätze
- Stationen
- Baustraßen
- bestockungsfrei zu haltender Streifen in Gehölzbeständen, Ansaat von Gras-Krautfluren
- Gasleitungen bayernets, Bestand (nachrichtlich)
- Fremdleitungen oberirdisch, Bestand (nachrichtlich)
- 163 DFK mit Flurstücksnummern
- Gemarkungsgrenzen

HINWEIS:
weitere Erläuterungen zu Planinhalten siehe gesonderte Legendenblätter L01-L05

Rev.	Datum	Änderung
01	30.09.24	ergänzender Detailplan

Geplante Gastransportleitung AUGUSTA von Wertingen nach Kötz
Planunterlagen zum Planfeststellungsverfahren (PF-V)

Bestand, Konflikte und Maßnahmen

Leitung 5100 (WK51)
DN 700 MOP 100
Schutzstreifen 10m

Dr. Schober
im Auftrag der bayernets

Bundesland: Bayern	Regierungsbezirk: Schwaben	Landkreis: Günzburg			
	Datum	Name	Format	Maßstab	Revision
Erstellt	28.04.2023	Dr. Schober GmbH, HG	DIN A3	1 : 500	01
Geprüft	28.04.2023	Dr. Schober GmbH, UM	Planname		Blatt-Nr.
Freigegeben	28.04.2023	bayernets, Ambs	LBP_Detailpläne_500 Tektur		120a

© Geobasisdaten: Bayerische Vermessungsverwaltung

Anschluss-Blatt-Nr.: 121

Anschluss-Blatt-Nr.: 120

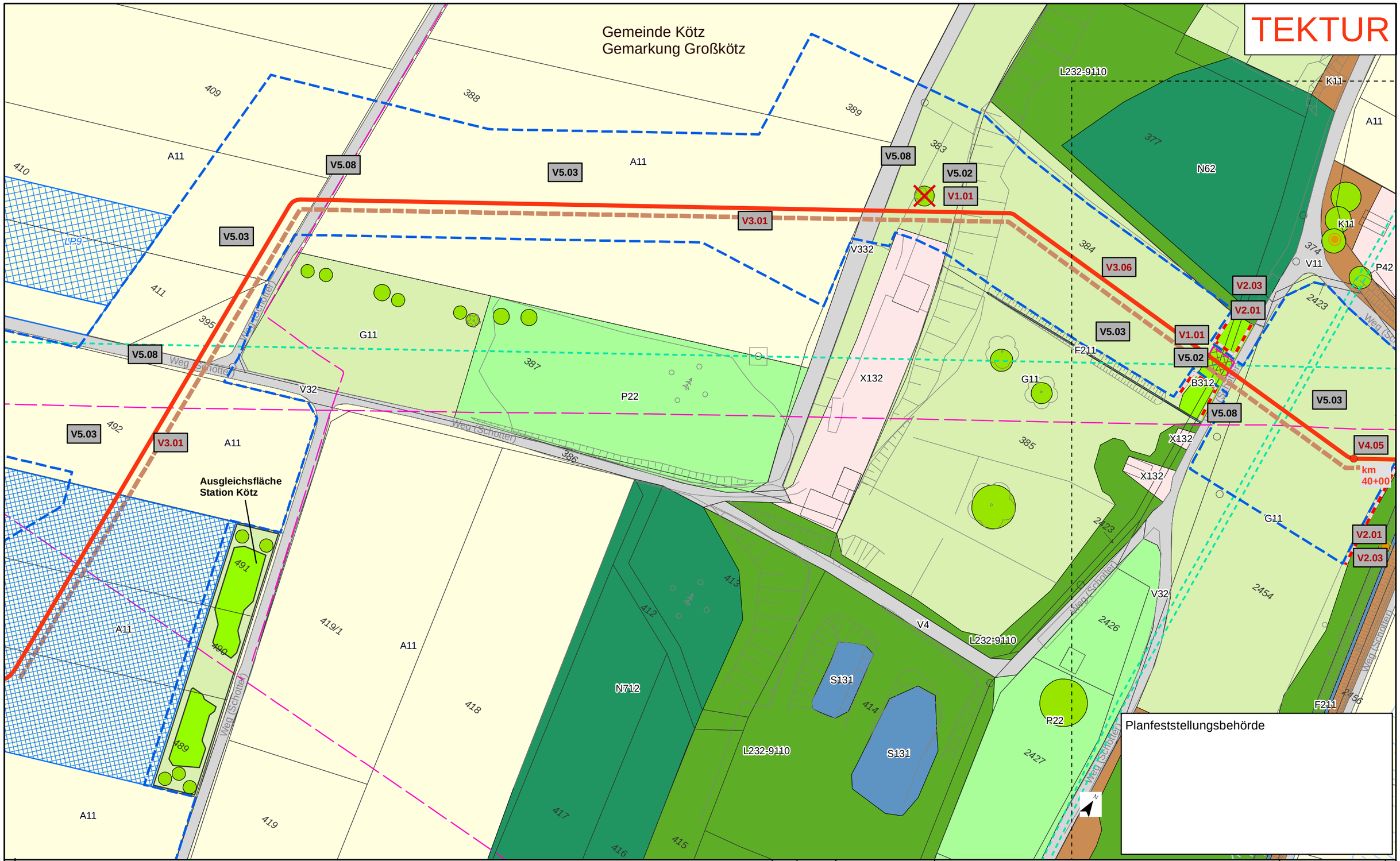

Kurzlegende

- Antragstrasse Tektur
- Antragstrasse überholt
- Arbeitsstreifen (AS) Tektur
- Arbeitsstreifen (AS) überholt
- Rohrlagerplätze
- Stationen
- Baustraßen
- bestockungsfrei zu haltender Streifen in Gehölzbeständen, Ansaat von Gras-Krautfluren
- Gasleitungen bayernets, Bestand (nachrichtlich)
- Fremdleitungen oberirdisch, Bestand (nachrichtlich)
- 163 DFK mit Flurstücksnummern
- Gemarkungsgrenzen

HINWEIS:
weitere Erläuterungen zu Planinhalten siehe gesonderte Legendenblätter L01-L05

Rev.	Datum	Änderung
01	30.09.24	Ergänzung Maßn.

Geplante Gastransportleitung AUGUSTA von Wertingen nach Kötz
Planunterlagen zum Planfeststellungsverfahren (PF-V)

Bestand, Konflikte und Maßnahmen

Leitung 5100 (WK51)
DN 700 MOP 100
Schutzstreifen 10m

Dr. Schober
im Auftrag der bayernets

Bundesland: Bayern | Regierungsbezirk: Schwaben | Landkreis: Günzburg

	Datum	Name	Format	Maßstab	Revision
Erstellt	28.04.2023	Dr. Schober GmbH, HG	DIN A3	1 : 1.000	01
Geprüft	28.04.2023	Dr. Schober GmbH, UM	Planname		Blatt-Nr.
Freigegeben	28.04.2023	bayernets, Ambs	LBP_BK & Mass_1000 Tektur		121

© Geobasisdaten: Bayerische Vermessungsverwaltung

Anschluss-Blatt-Nr.: 122
Anschluss-Blatt-Nr.: 120

20002-06-240930-WK51-U11.2-LBP-PF-Rev01_Pläne_Tektur.mxd

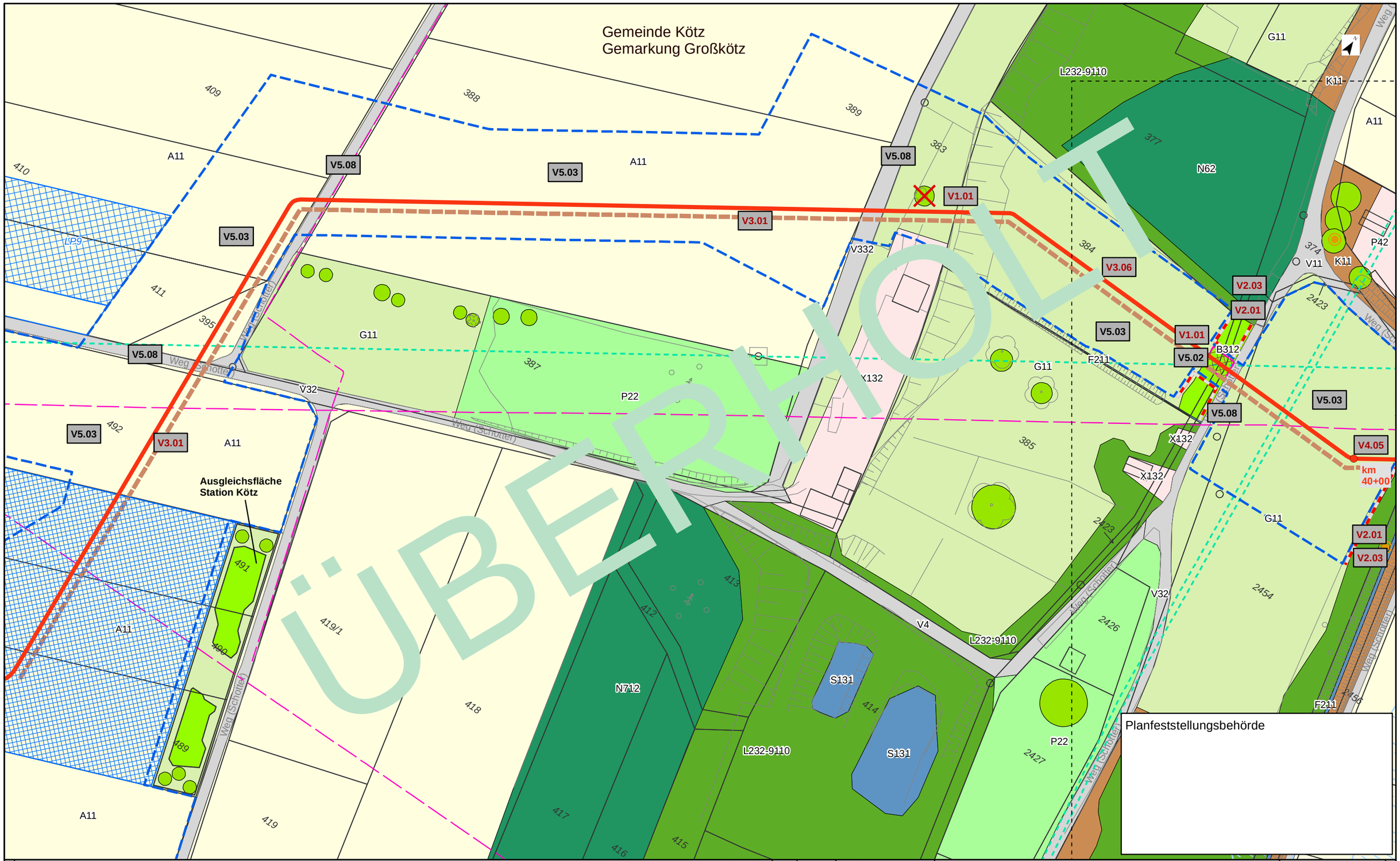

Kurzlegende

- Antragstrasse
- Arbeitsstreifen
- Rohrlagerplätze
- Stationen
- Baustraßen
- bestockungsfrei zu haltender Streifen in Gehölzbeständen, Ansaat von Gras-Krautfluren
- Gasleitungen bayernets, Bestand (nachrichtlich)
- Fremdleitungen oberirdisch, Bestand (nachrichtlich)
- 163 DFK mit Flurstücksnummern
- Gemarkungsgrenzen

HINWEIS:
weitere Erläuterungen zu Planinhalten
siehe gesonderte Legendenblätter L01-L05

Rev.	Datum	Änderung

Geplante Gastransportleitung AUGUSTA von Wertingen nach Kötz
Planunterlagen zum Planfeststellungsverfahren (PF-V)

Bestand, Konflikte und Maßnahmen

Leitung 5100 (WK51)
DN 700 MOP 100
Schutzstreifen 10m

Dr. Schober
im Auftrag der bayernets

Bundesland: Bayern	Regierungsbezirk: Schwaben	Landkreis: Günzburg			
	Datum	Name	Format	Maßstab	Revision
Erstellt	28.04.2023	Dr. Schober GmbH, HG	DIN A3	1 : 1.000	00
Geprüft	28.04.2023	Dr. Schober GmbH, UM	Planname		Blatt-Nr.
Freigegeben	28.04.2023	bayernets, Ambs	LBP_BK & Mass_1000 überholt		121

© Geobasisdaten: Bayerische Vermessungsverwaltung

Anschluss-Blatt-Nr.: 122
Anschluss-Blatt-Nr.: 120

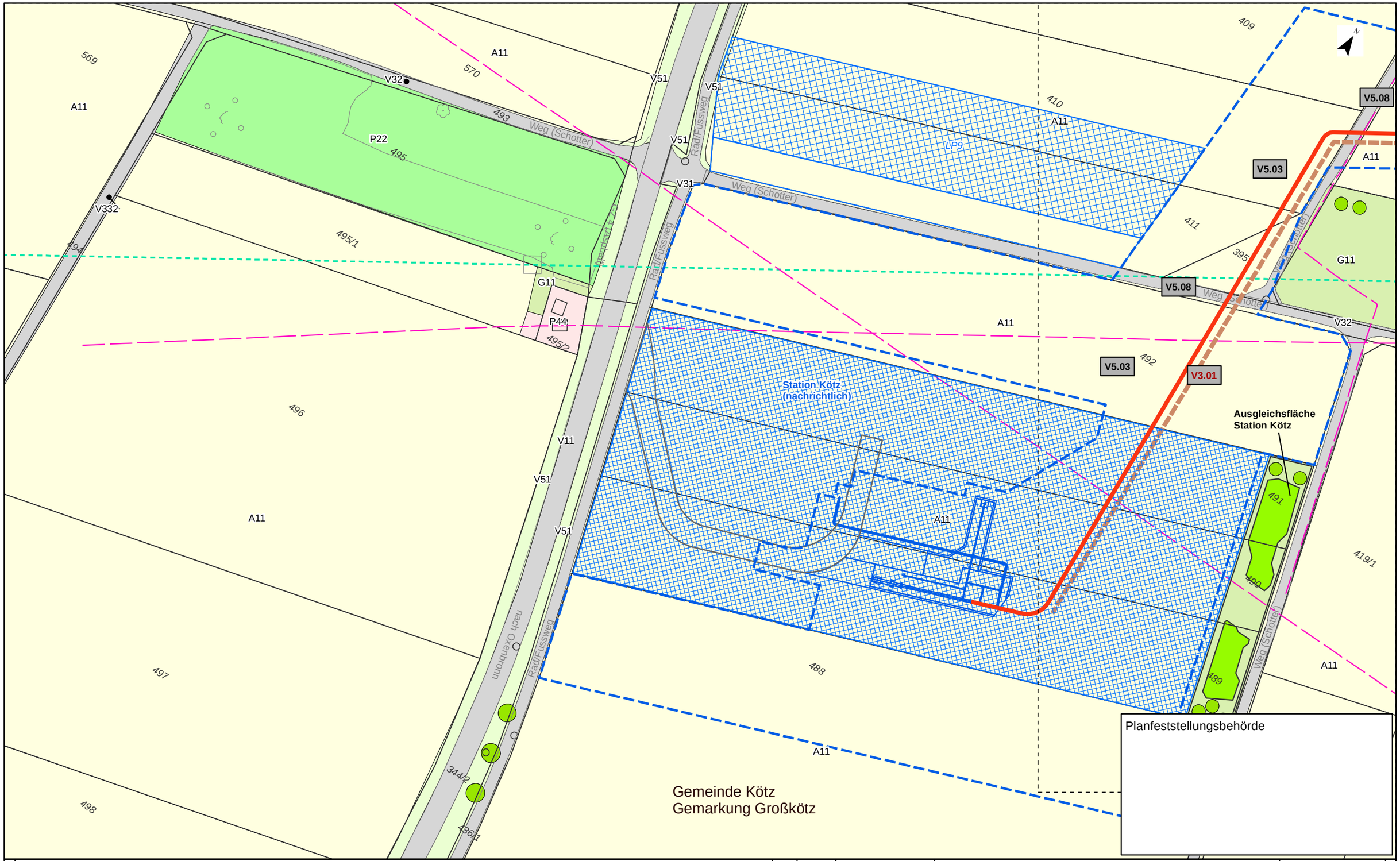

Kurzlegende

- Antragstrasse
- Arbeitsstreifen
- Rohrlagerplätze
- Stationen
- Baustraßen
- bestockungsfrei zu haltender Streifen in Gehölzbeständen, Ansaat von Gras-Krautfluren
- Gasleitungen bayernets, Bestand (nachrichtlich)
- Fremdleitungen oberirdisch, Bestand (nachrichtlich)
- 163 DFK mit Flurstücksnummern
- Gemarkungsgrenzen

HINWEIS:
weitere Erläuterungen zu Planinhalten
siehe gesonderte Legendenblätter L01-L05

Rev.	Datum	Änderung

Geplante Gastransportleitung AUGUSTA von Wertingen nach Kötz
Planunterlagen zum Planfeststellungsverfahren (PF-V)

Bestand, Konflikte und Maßnahmen

Leitung 5100 (WK51)
DN 700 MOP 100
Schutzstreifen 10m

Dr. Schober
im Auftrag der bayernets

Bundesland: Bayern	Regierungsbezirk: Schwaben	Landkreis: Günzburg			
	Datum	Name	Format	Maßstab	Revision
Erstellt	28.04.2023	Dr. Schober GmbH, HG	DIN A3	1 : 1.000	00
Geprüft	28.04.2023	Dr. Schober GmbH, UM	Planname		Blatt-Nr.
Freigegeben	28.04.2023	bayernets, Ambs	LBP_BK & Mass_1000		122

© Geobasisdaten: Bayerische Vermessungsverwaltung

Anschluss-Blatt-Nr.: 123

Anschluss-Blatt-Nr.: 121

20002-06-230428-WK51-U11.2-LBP-PF-Rev00_Pläne.mxd