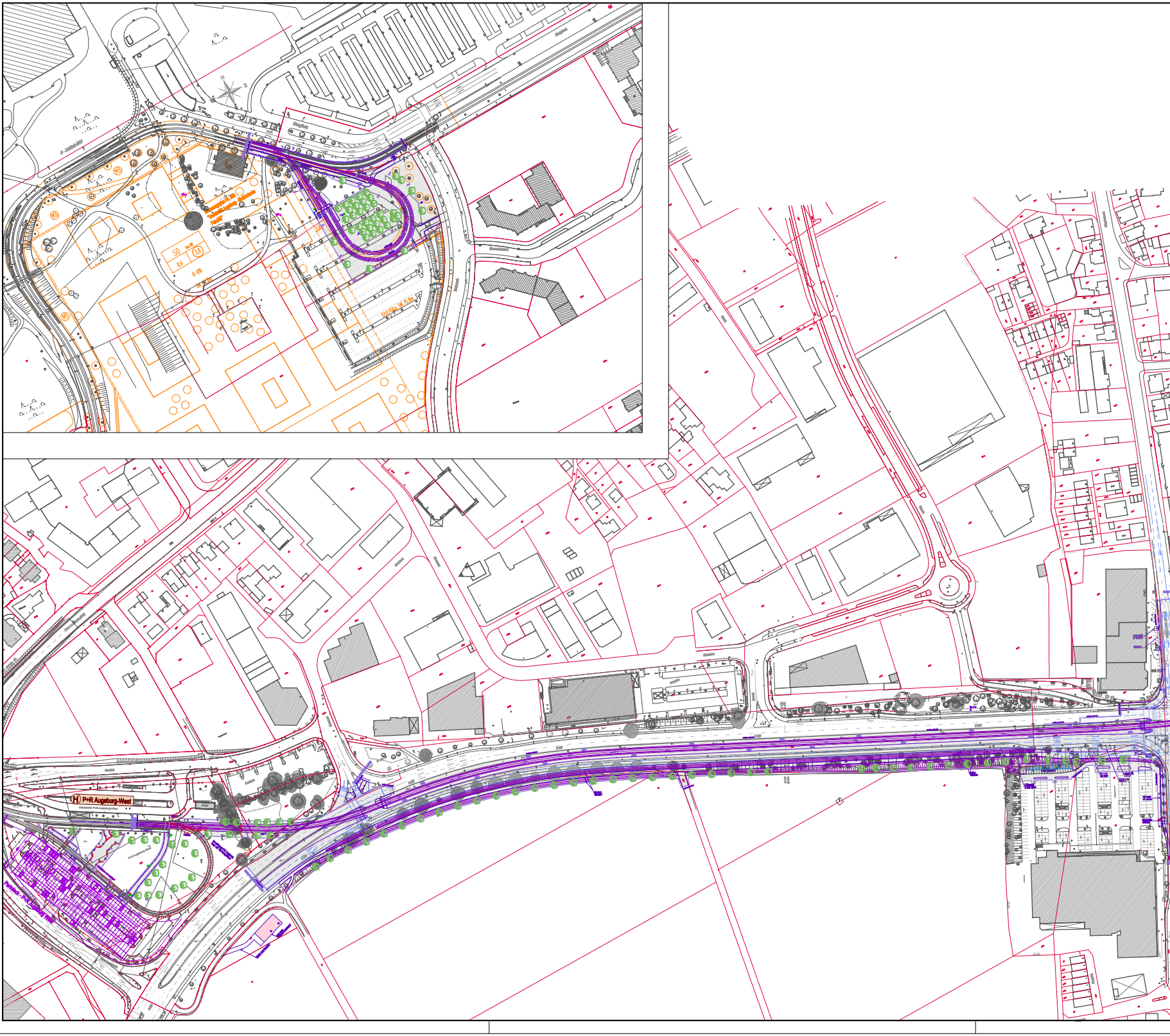
H P+R Augsburg-West
Parkdeck - P+R Augsburg West
SO
0,6
2,0
II-VIII
GSt/GGa OK 15,0m

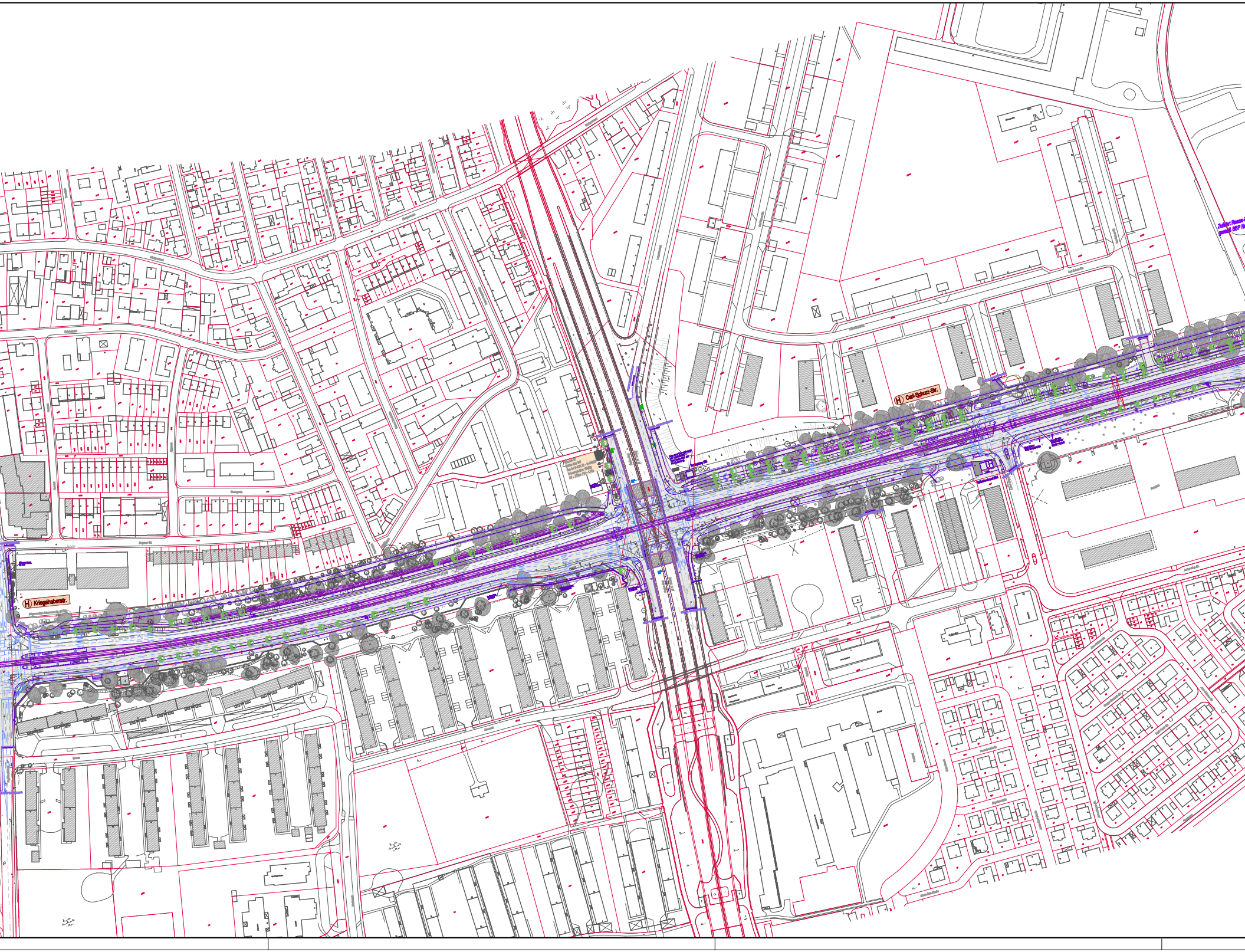
Carl-Schurz-Str.
Kriegshaberstr.
Zufahrt Reese-
gemäß BBP N

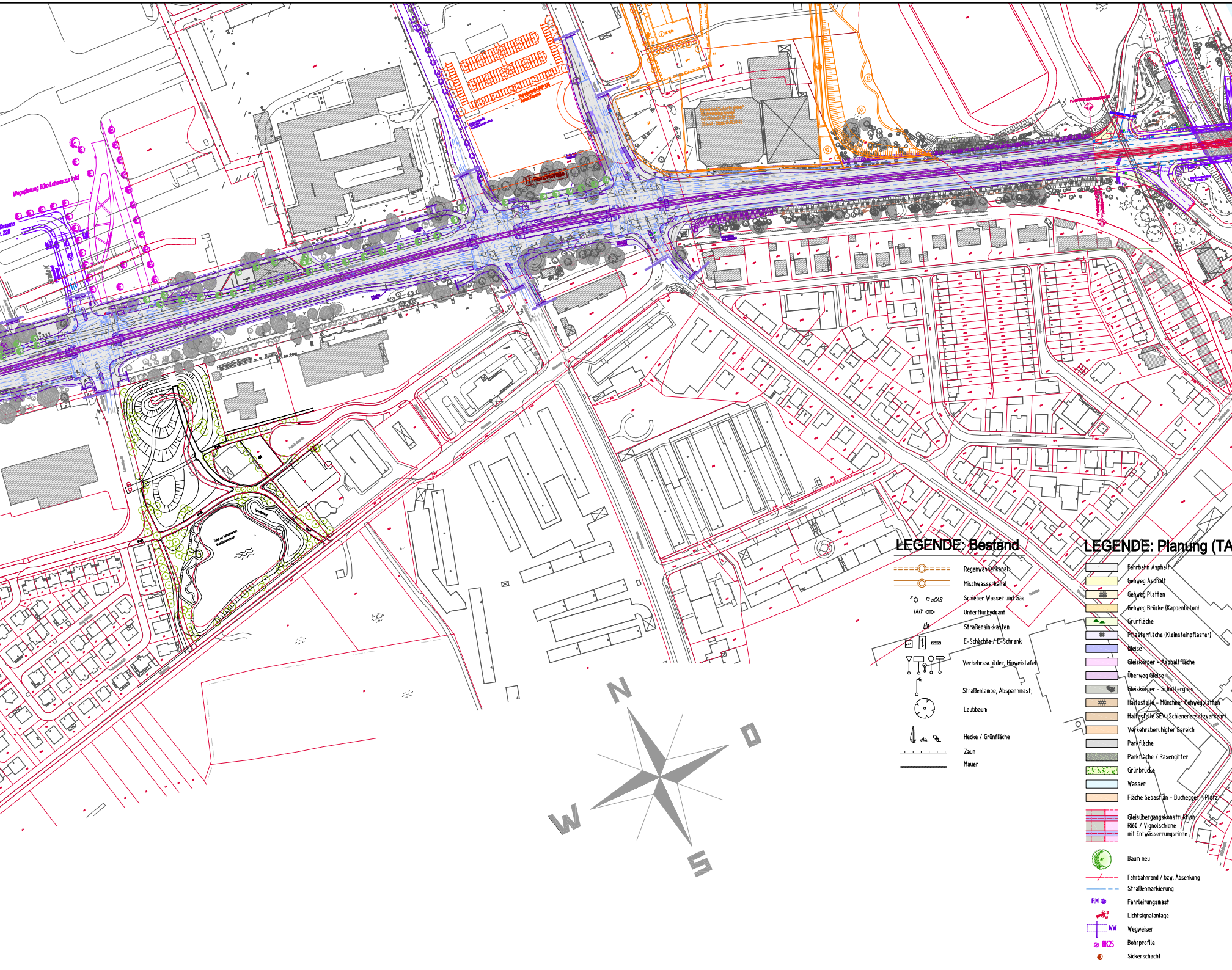

Wegeplanung Büro Lohaus zur Info!
Teich zur Aufnahme von Oberflächenwasser
N
O
S
W

LEGENDE: Bestand

- Regenwasserkanal
- Mischwasserkanal
- S ○ □ sGAS Schieber Wasser und Gas
- UHY Unterflurhydrant
- Straßensinkkasten
- E-Schächte / E-Schrank
- Verkehrsschilder, Hinweistafel
- Straßenlampe, Abspannmast;
- Laubbaum
- Hecke / Grünfläche
- Zaun
- Mauer

LEGENDE: Planung (TA

- Fahrbahn Asphalt
- Gehweg Asphalt
- Gehweg Platten
- Gehweg Brücke (Kappenbeton)
- Grünfläche
- Pflasterfläche (Kleinsteinpflaster)
- Gleise
- Gleiskörper - Asphaltfläche
- Überweg Gleise
- Gleiskörper - Schottergleis
- Haltestelle - Münchner Gehwegplatten
- Haltestelle SEV (Schienenersatzverkehr)
- Verkehrsberuhigter Bereich
- Parkfläche
- Parkfläche / Rasengitter
- Grünbrücke
- Wasser
- Fläche Sebastian - Buchegger - Platz
- Gleisübergangskonstruktion Ri60 / Vignolschiene mit Entwässerungsrinne
- Baum neu
- Fahrbahnrand / bzw. Absenkung
- Straßenmarkierung
- FLM Fahrleitungsmast
- Lichtsignalanlage
- WW Wegweiser
- BK25 Bohrprofile
- Sickerschacht

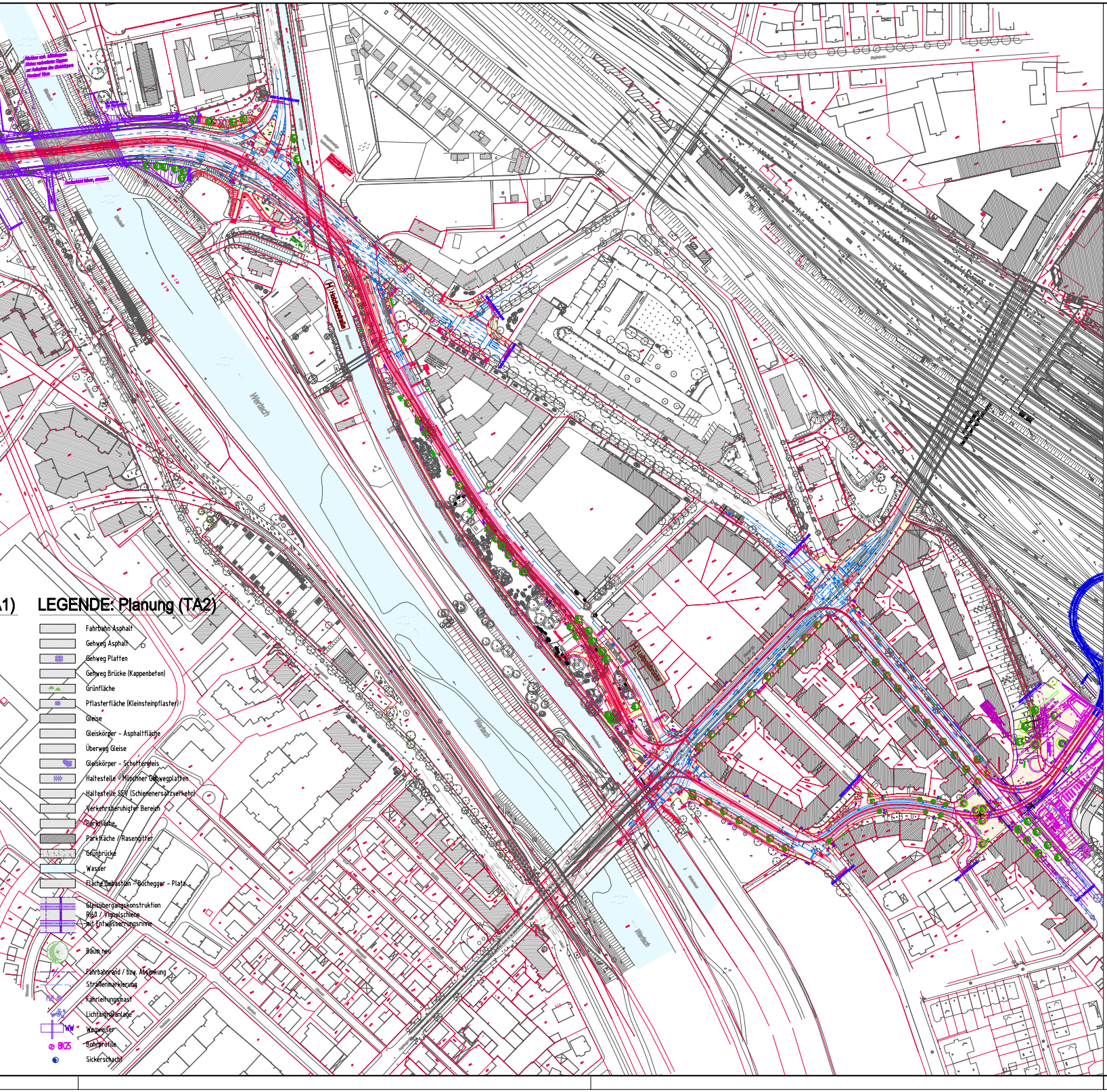
A1)
LEGENDE: Planung (TA2)
Fahrbahn Asphalt
Gehweg Asphalt
Gehweg Platten
Gehweg Brücke (Kappenbeton)
Grünfläche
Pflasterfläche (Kleinsteinpflaster)
Gleise
Gleiskörper - Asphaltfläche
Überweg Gleise
Gleiskörper - Schottergleis
Haltestelle - Münchner Gehwegplatten
Haltestelle SEV (Schienenersatzverkehr)
Verkehrsberuhigter Bereich
Parkfläche
Parkfläche / Rasengitter
Grünbrücke
Wasser
Fläche Sebastian - Buchegger - Platz
Gleisübergangskonstruktion Ri60 / Vignolschiene mit Entwässerungsrinne
Baum neu
Fahrbahnrand / bzw. Absenkung
Straßenmarkierung
Fahrleitungsmast
Lichtsignalanlage
WW
Wegweiser
BK25
Bohrprofile
Sickerschacht
Wertach

Genehmigungsvermerk:

PLANFESTSTELLUNG
vom 18.12.2020

Lageskizze:

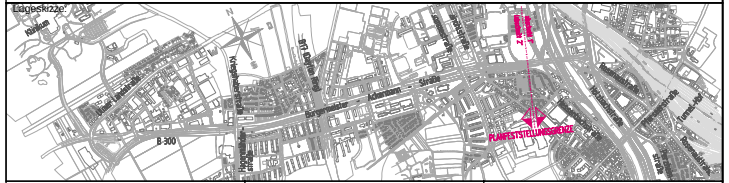
B 300
PLANFESTSTELLUNGSGRENZE

Planverfasser:

ARNOLD
BERATENDE INGENIEURE UND ARCHITEKTEN
Schaezlerstraße 6 – 86150 Augsburg
T +49 (0) 821 343449-0 – F +49 (0) 821 343449-99
E augsburg@arnold-consult.de

Augsburg,
Ort, Datum, Unterschrift

Anlage:	**02.01**
Auftrag-Nr.:	**1-15-400**

	Datum:	Name:
gez.:	08.11.2017	Scheirich
bearb.:	08.11.2017	Scheirich
gepr.:	29.06.2018	Mosberger

Bauherr:

SWA Verkehrs GmbH
Hoher Weg 1
86152 Augsburg

Augsburg,
Ort, Datum, Unterschrift

Projektleitung:

SWA Projektgesellschaft mbH
Hoher Weg 1
86152 Augsburg

Augsburg,
Ort, Datum, Unterschrift

Plan-Nr.: L5_4_VA_ÜP_02.01_-

Planart: Genehmigungsplanung

Planzeichen:

Blattgr.: 2060 x 397

Maßstab: *M 1:2000*

Planbezeichnung:

Übersichtslageplan

Gewerk: Verkehrsanlagen

Höhen- und Koordinatensystem:
Gauss-Krüger, Höhen über NN

Projekt:

Mobilitätsdrehscheibe Augsburg

Teilprojekt: **Linie 5 vom Hauptbahnhof zum Universitätsklinikum**