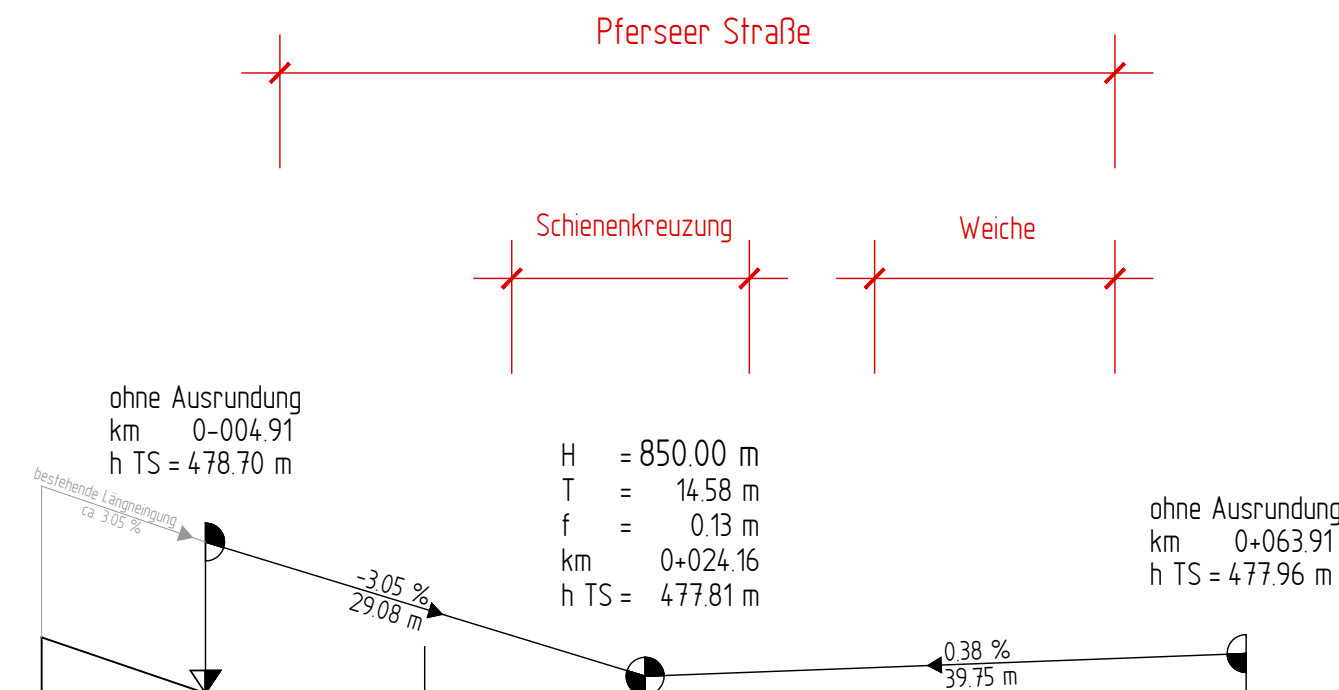
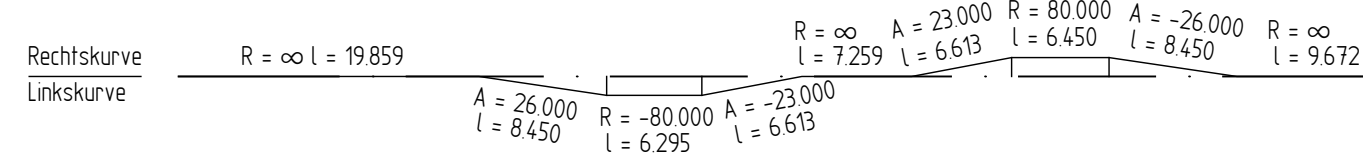


stadtauswärts
Luitpoldbrücke
bis
Pferseer Straße



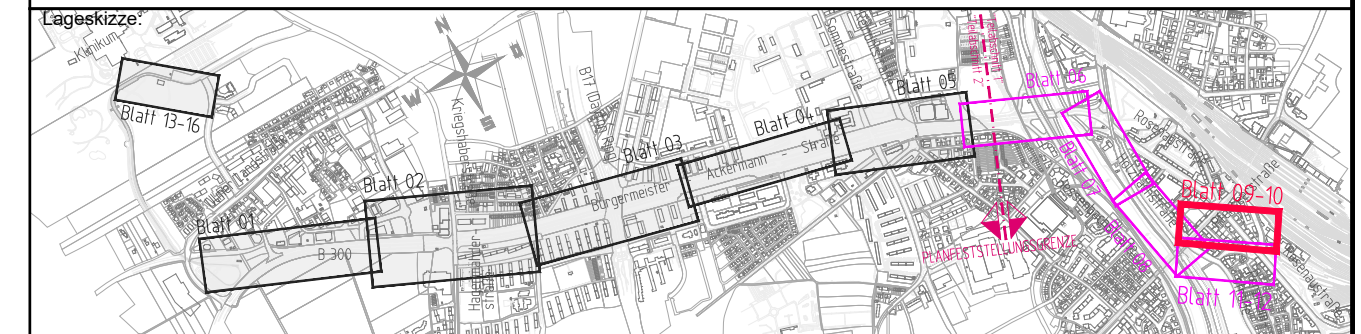
| | | | | | | | | | | | | | | |
|-------------------------|-----------|-----------|-----------|-----------|-----------|-----------|-----------|-----------|-----------|-----------|--------|--------|--------|--------|
| Planungshöhen | | 478.70 | 478.42 | 478.26 | 478.17 | 478.03 | 477.94 | 477.92 | 477.87 | 477.86 | 477.87 | 477.89 | 477.93 | 477.96 |
| Stationen Planung | -15.75 | -4.91 | 4.11 | 9.58 | 12.56 | 18.85 | 24.16 | 25.41 | 32.73 | 35.53 | 38.74 | 41.93 | 54.24 | 63.91 |
| Bestandshöhen | 479.07 | 478.70 | 478.62 | 478.23 | 478.14 | 478.01 | 477.92 | 477.90 | 477.90 | 477.90 | 477.90 | 477.90 | 477.90 | 478.02 |
| Stationen Bestand | -15.75 | -4.91 | -2.29 | 12.15 | 17.84 | 30.25 | 41.93 | 44.71 | 44.71 | 44.71 | 44.71 | 44.71 | 44.71 | 63.91 |
| Stationen (Abstand 20m) | | 0.00 | | | | 20.00 | | | 40.00 | | | | 60.00 | 63.91 |
| | 0-015.750 | 0+004.109 | 0+012.559 | 0+018.854 | 0+025.467 | 0+032.725 | 0+039.338 | 0+045.788 | 0+054.238 | 0+063.910 | | | | |

Krümmungsband
Maßstab 20/R (cm)



Genehmigungsvermerk:

PLANFESTSTELLUNG vom 18.12.2020



| | | | | |
|--|--|---|--|-------------------------------------|
| Bauherr: SWA Verkehrs GmbH Hoher Weg 1 86152 Augsburg | | Projektleitung: SWA Projektgesellschaft mbH Hoher Weg 1 86152 Augsburg | | Plan-Nr.: L5_4_VA_HP_04.10_- |
| | | | | Planart: Genehmigungsplanung |
| Augsburg, Ort, Datum, Unterschrift | | Augsburg, Ort, Datum, Unterschrift | | Planzeichen: Blattgr.: 580 x 297 |
| Maßstab: M 1:500/50 | | Planbezeichnung: Höhenplan Blatt 10 Luitpoldbrücke bis Pferseer Straße stadtauswärts | | Gewerk: Verkehrsanlagen |
| Projekt: Teilprojekt: | | Mobilitätsdrehscheibe Augsburg Linie 5 vom Hauptbahnhof zum Universitätsklinikum | | |