



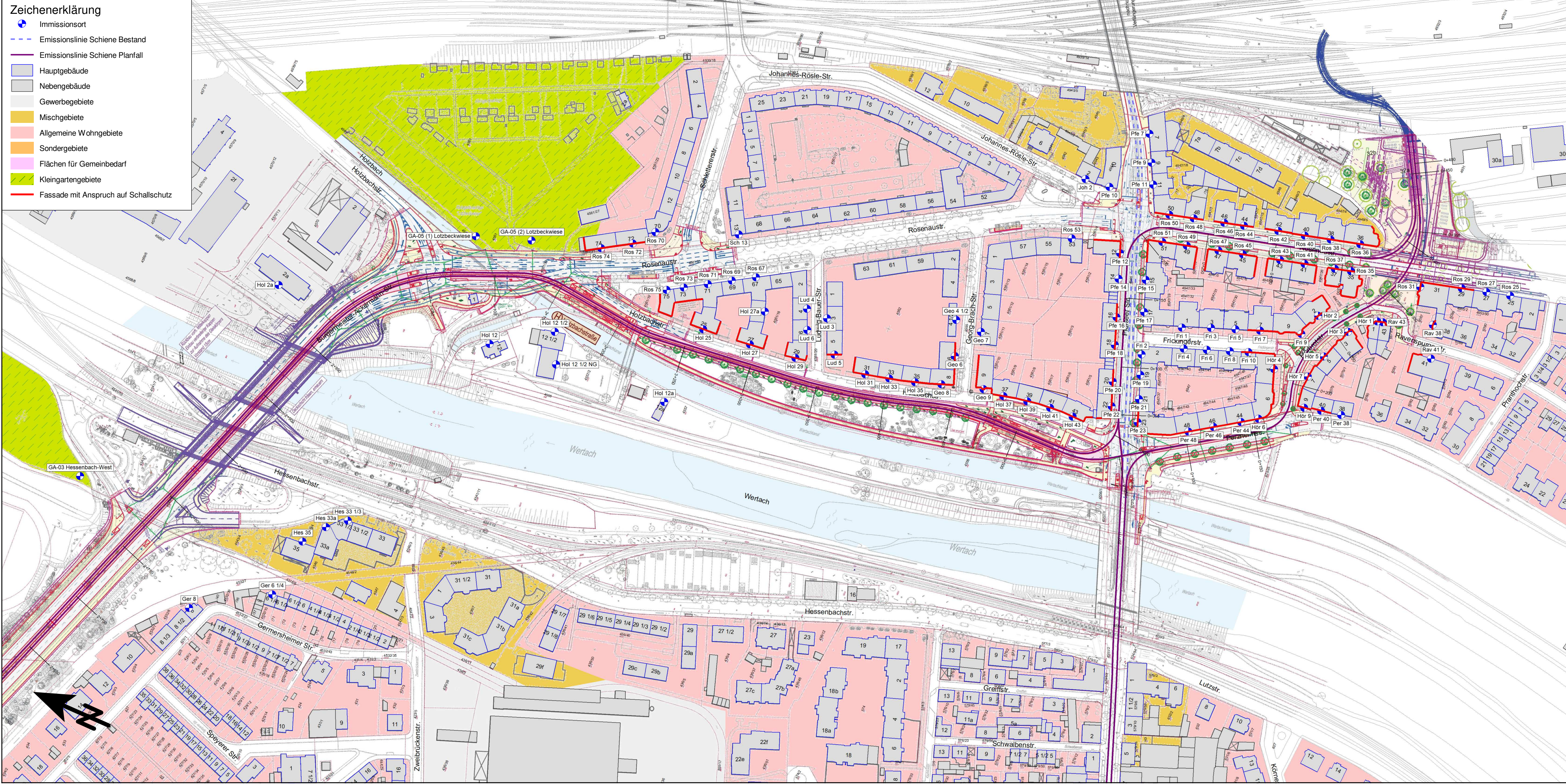
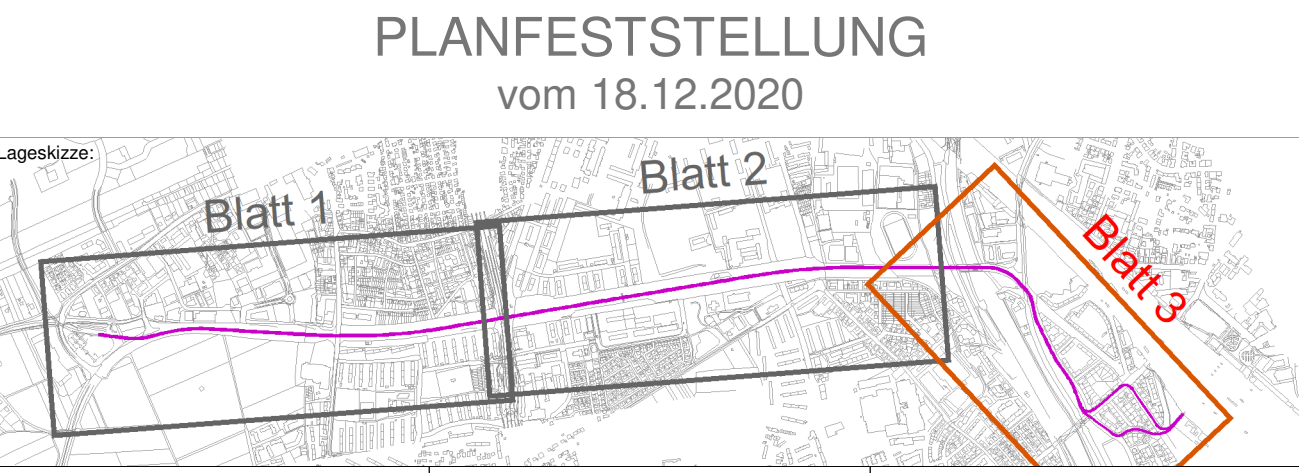


- Zeichenerklärung**
-  Immissionsort
 -  Emissionslinie Schiene Bestand
 -  Emissionslinie Schiene Planfall
 -  Hauptgebäude
 -  Nebengebäude
 -  Gewerbegebiete
 -  Mischgebiete
 -  Allgemeine Wohngebiete
 -  Sondergebiete
 -  Flächen für Gemeinbedarf
 -  Kleingartengebiete
 -  Fassade mit Anspruch auf Schallschutz



Genehmigungsvermerk:



Planverfasser: Westheimer Straße 22 86356 Neusäß Tel.: 0821/455179-0 Fax: 0821/455179-16 Augsburg, Ort, Datum, Unterschrift		emplan <small>Planung + Beratung im Immissionsschutz</small>		Anlage: 12.01.01.03 Auftrag-Nr.: 2017 730-S	
		gezeichnet: 02.2019 bearbeitet: 02.2019 geprüft: 02.2019	Name: Scharfner Scharfner Mahlknecht	Plan-Nr.: L5_4_SU_LP_09.01.01.03_ Planart: Genehmigungsplanung Planzeichen: Blattgröße: 780 x 297	
Bauherr: SWA Verkehrs GmbH Hoher Weg 1 86152 Augsburg Augsburg, Ort, Datum, Unterschrift		swa <small>Energie Wasser Verkehr</small>		Projektleitung: SWA Projektgesellschaft mbH Hoher Weg 1 86152 Augsburg Augsburg, Ort, Datum, Unterschrift	
Maßstab: M 1:2000		Lageplan zum Schallschutz Bgm.-Ackermann-Str., km 2+650, Holzbachstr., Thelottviertel bis Bauende/Hbf Tunnelportal LP - Schiene Tagzeitraum			
Projekt: Teilprojekt:		Mobilitätsdrehzscheibe Augsburg Linie 5 vom Hauptbahnhof zum Universitätsklinikum			