













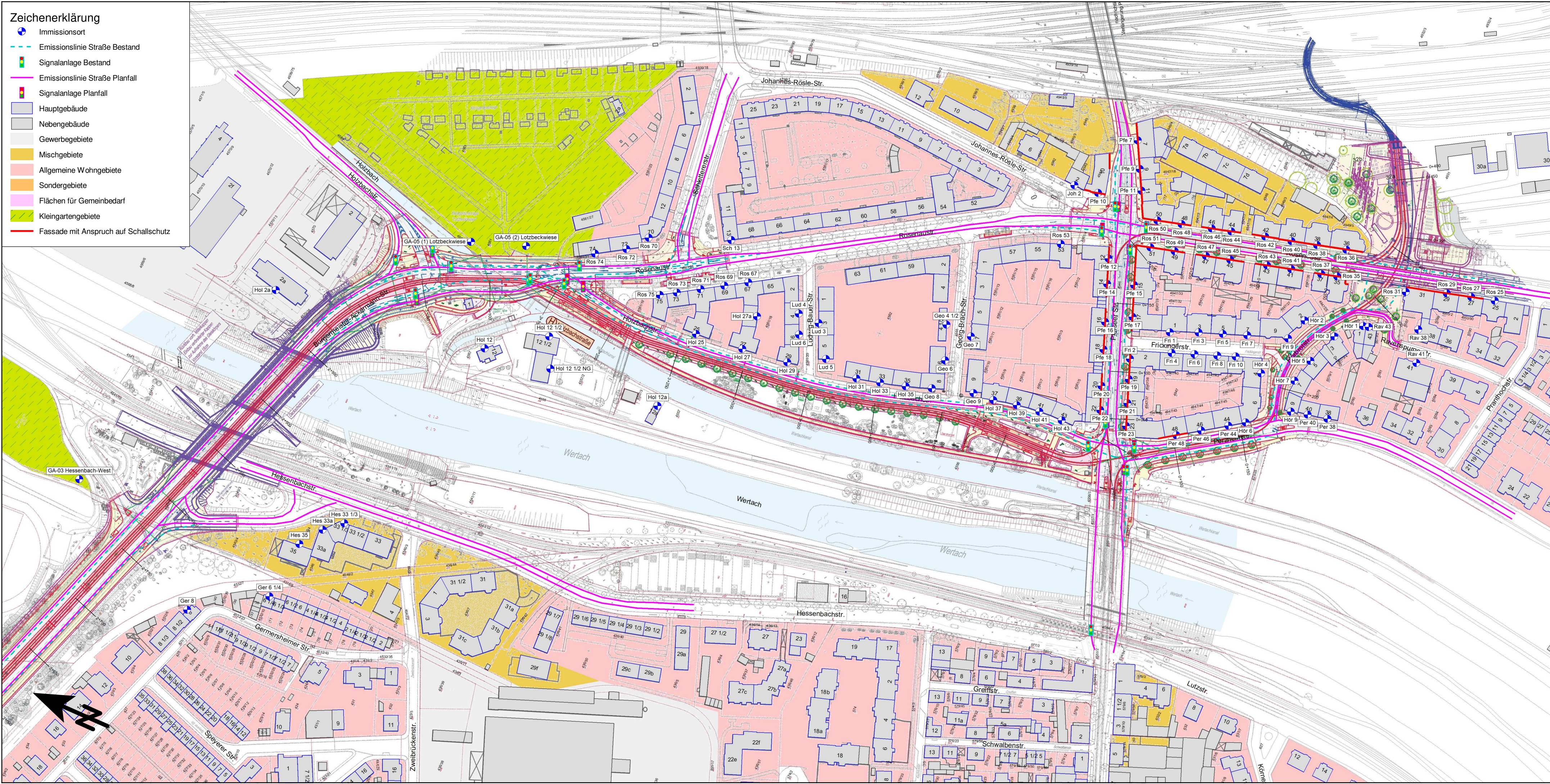



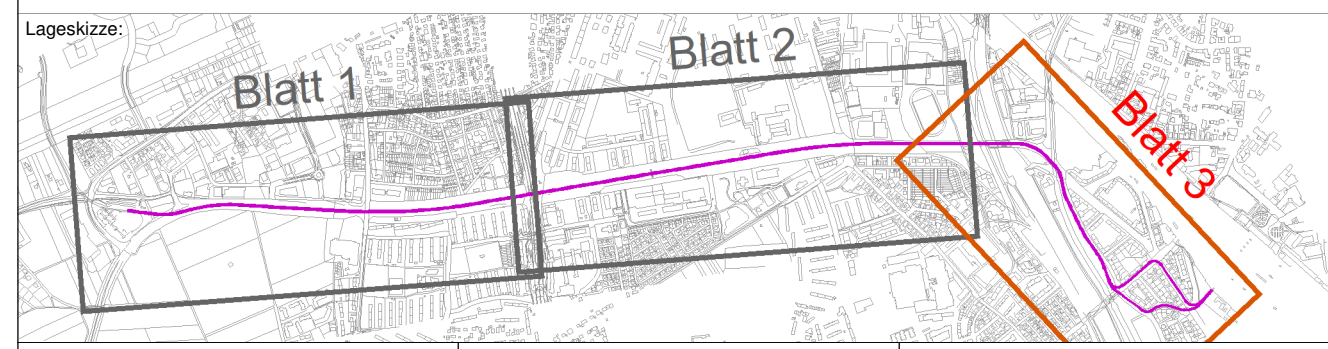
- Zeichenerklärung**
-  Immissionsort
  -  Emissionslinie Straße Bestand
  -  Signalanlage Bestand
  -  Emissionslinie Straße Planfall
  -  Signalanlage Planfall
  -  Hauptgebäude
  -  Nebengebäude
  -  Gewerbegebiete
  -  Mischgebiete
  -  Allgemeine Wohngebiete
  -  Sondergebiete
  -  Flächen für Gemeinbedarf
  -  Kleingartengebiete
  -  Fassade mit Anspruch auf Schallschutz



Genehmigungsvermerk:



**PLANFESTSTELLUNG**  
vom 18.12.2020



Planverfasser: Westheimer Straße 22 86356 Neusäß Tel.: 0821/455179-0 Fax: 0821/455179-16 <b>emplan</b> Planung + Beratung im Immissionsschutz		Anlage: 12.02.01.03 Auftrag-Nr.: 2017 730-S	
Augsb., Ort, Datum, Unterschrift		Datum: 02.2019 Name: Scharfner	Name: Scharfner
Bauherr: SWA Verkehrs GmbH Hoher Weg 1 86152 Augsburg		gezeichnet: 02.2019 bearbeitet: 02.2019 geprüft: 02.2019	Plan-Nr.: L5_4_SU_LP_09.02.01.03_ Planart: Genehmigungsplanung
Augsburg, Ort, Datum, Unterschrift		Planzeichen: Blattgröße: 780 x 297	
Maßstab: M 1:2000	Planbezeichnung: <b>Lageplan zum Schallschutz</b> Bgm.-Ackermann-Str., km 2+650, Holzbachstr., Thelottviertel bis Bauende/Hbf Tunnelportal LP - Straße Tagzeitraum		Gewerk: SU
Höhen- und Koordinatensystem: Gauss-Krüger, Höhen über NN			

**Projekt:** **Mobilitätsdrehzscheibe Augsburg**

**Teilprojekt:** Linie 5 vom Hauptbahnhof zum Universitätsklinikum