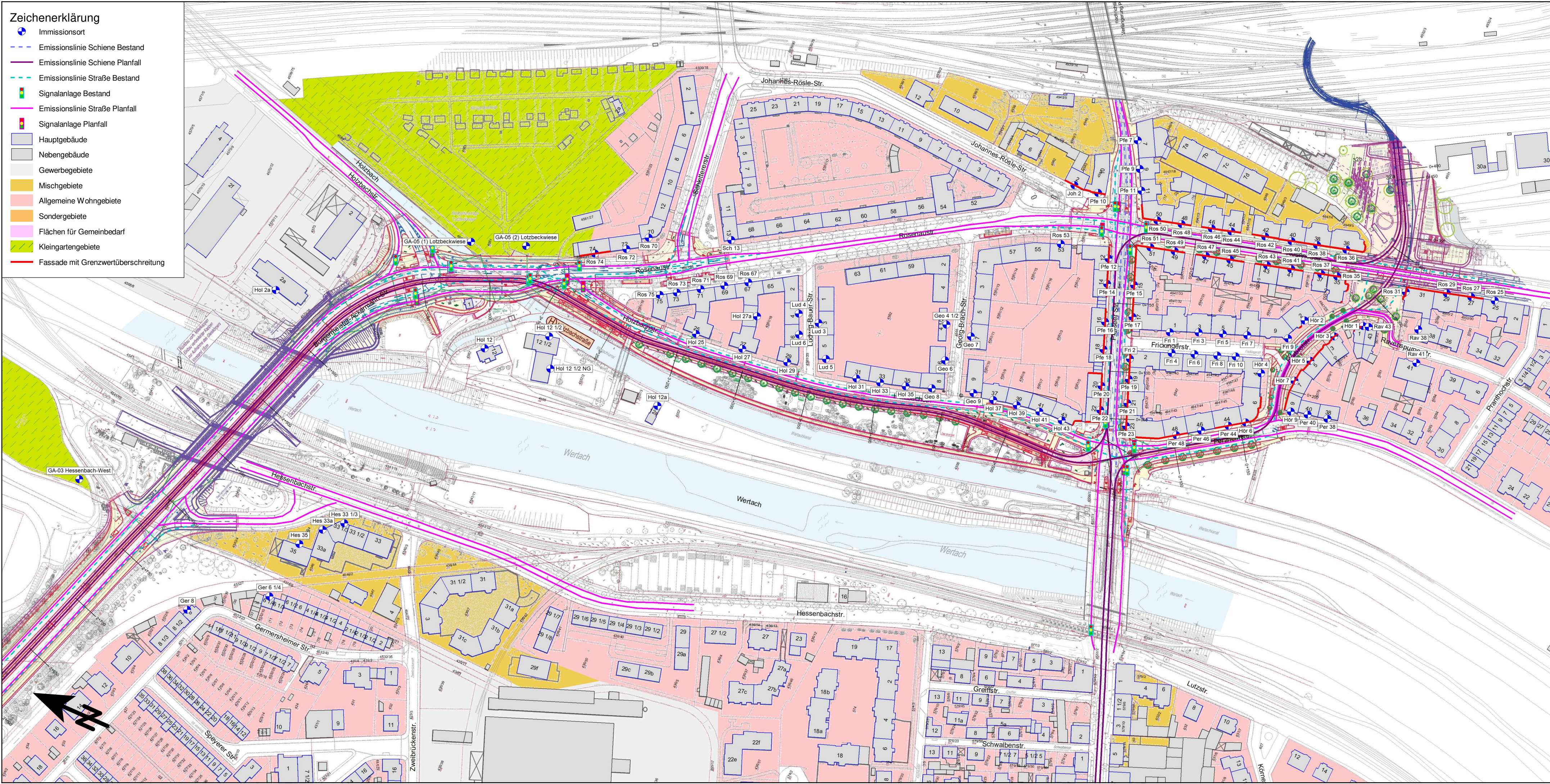



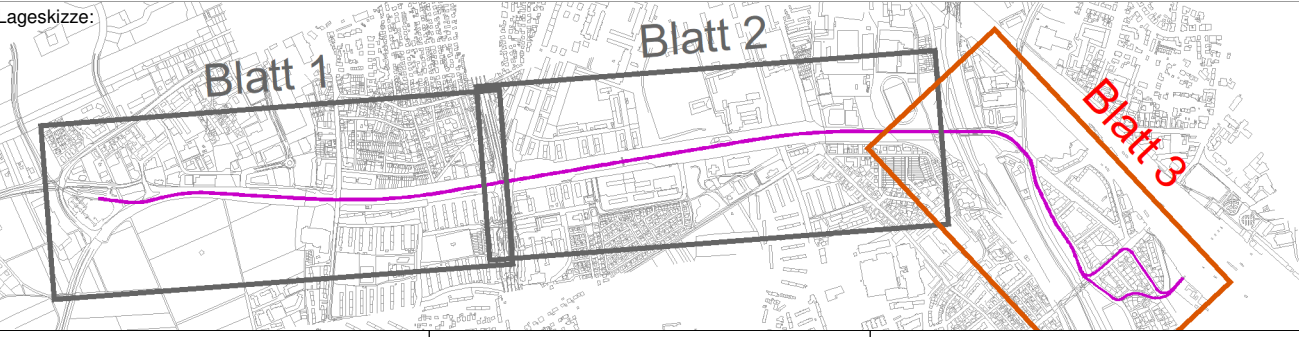
- Zeichenerklärung**
- Immissionsort
 - Emissionslinie Schiene Bestand
 - Emissionslinie Schiene Planfall
 - Emissionslinie Straße Bestand
 - Emissionslinie Straße Planfall
 - Signalanlage Bestand
 - Signalanlage Planfall
 - Hauptgebäude
 - Nebengebäude
 - Gewerbegebiete
 - Mischgebiete
 - Allgemeine Wohngebiete
 - Sondergebiete
 - Flächen für Gemeinbedarf
 - Kleingartengebiete
 - Fassade mit Grenzwertüberschreitung



Genehmigungsvermerk:



PLANFESTSTELLUNG
vom 18.12.2020



Planverfasser:		Anlage: 12.03.01.03	
Westheimer Straße 22 86356 Neusäß Tel.: 0821/455179-0 Fax: 0821/455179-16		Auftrag-Nr.: 2017 730-S	
Augsburg, Ort, Datum, Unterschrift		Datum:	Name:
		02.2019	Schartner
		02.2019	Schartner
		02.2019	Mahlknecht

Bauherr:	Projektleitung:	Plan-Nr.:
SWA Verkehrs GmbH Hoher Weg 1 86152 Augsburg	SWA Projektgesellschaft mbH Hoher Weg 1 86152 Augsburg	L5_4_SU_LP_09.03.01.03_
Augsburg, Ort, Datum, Unterschrift	Augsburg, Ort, Datum, Unterschrift	Planart:
		Genehmigungsplanung
		Planzeichen:
		Blattgröße: 780 x 297
Maßstab:	Planbezeichnung:	Gewerk:
M 1:2000	Lageplan zum Schallschutz Bgm.-Ackermann-Str., km 2+650, Holzbachstr., Theilottviertel bis Bauende/Hbf Tunnelportal LP - Schiene + Straße Tagzeitraum	SU
		Höhen- und Koordinatensystem:
		Gauss-Krüger, Höhen über NN

Projekt: **Mobilitätsdrehzscheibe Augsburg**

Teilprojekt: Linie 5 vom Hauptbahnhof zum Universitätsklinikum