
















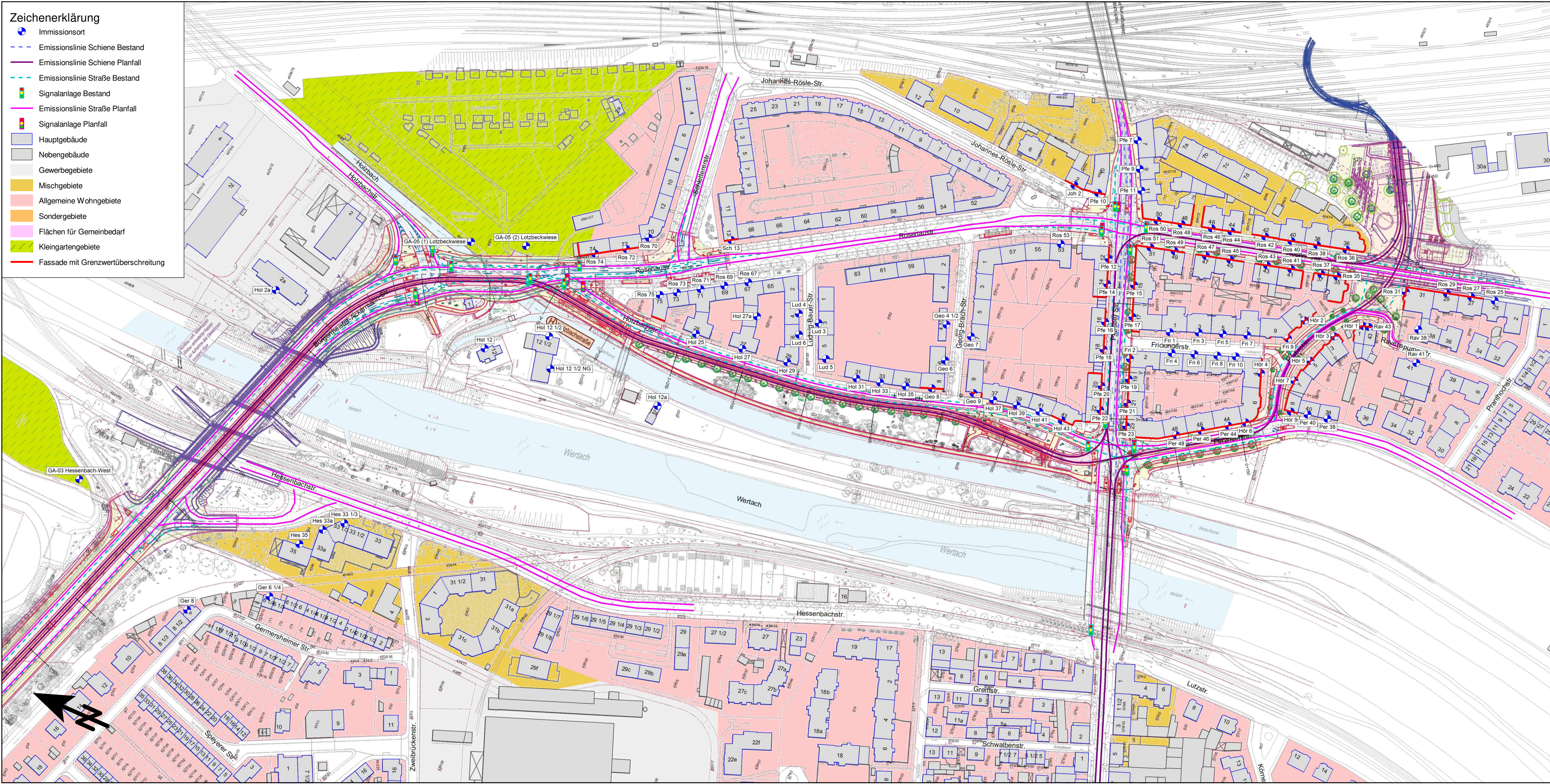



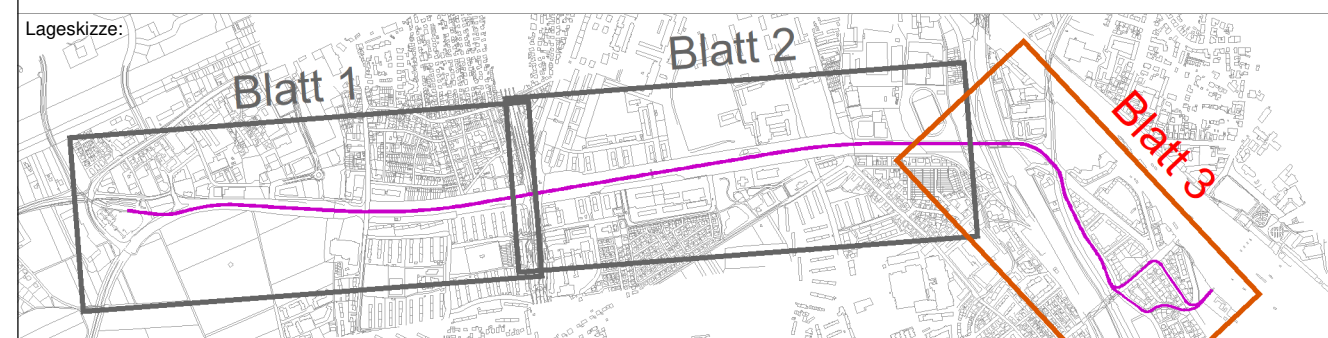
- Zeichenerklärung**
-  Immissionsort
  -  Emissionslinie Schiene Bestand
  -  Emissionslinie Schiene Planfall
  -  Emissionslinie Straße Bestand
  -  Emissionslinie Straße Planfall
  -  Signalanlage Bestand
  -  Emissionslinie Straße Planfall
  -  Signalanlage Planfall
  -  Hauptgebäude
  -  Nebengebäude
  -  Gewerbegebiete
  -  Mischgebiete
  -  Allgemeine Wohngebiete
  -  Sondergebiete
  -  Flächen für Gemeinbedarf
  -  Kleingartengebiete
  -  Fassade mit Grenzwertüberschreitung



Genehmigungsvermerk:



**PLANFESTSTELLUNG**  
vom 18.12.2020



Planverfasser: Westheimer Straße 22 86356 Neusäß Tel.: 0821/455179-0 Fax: 0821/455179-16 <b>emplan</b> Planung + Beratung im Immissionsschutz		Anlage: 12.03.01.06 Auftrag-Nr.: 2017 730-S	
Augsb., Ort, Datum, Unterschrift		Datum: 02.2019 Name: Scharfner	Name: Scharfner
Bauherr: SWA Verkehrs GmbH Hoher Weg 1 86152 Augsburg		Projektleitung: SWA Projektgesellschaft mbH Hoher Weg 1 86152 Augsburg	
Augsburg, Ort, Datum, Unterschrift		Augsburg, Ort, Datum, Unterschrift	
Maßstab: M 1:2000		Planbezeichnung: <b>Lageplan zum Schallschutz</b> Bgm.-Ackermann-Str., km 2+650, Holzbachstr., Thelottviertel bis Bauende/Hbf Tunnelportal LP - Schiene + Straße Nachtzeitraum	
Projekt: <b>Mobilitätsdrehzscheibe Augsburg</b>		Plan-Nr.: L5_4_SU_LP_09.03.01.06_ Planart: Genehmigungsplanung	
Teilprojekt: Linie 5 vom Hauptbahnhof zum Universitätsklinikum		Blattgröße: 780 x 297 Gewerk: SU Höhen- und Koordinatensystem: Gauss-Krüger, Höhen über NN	