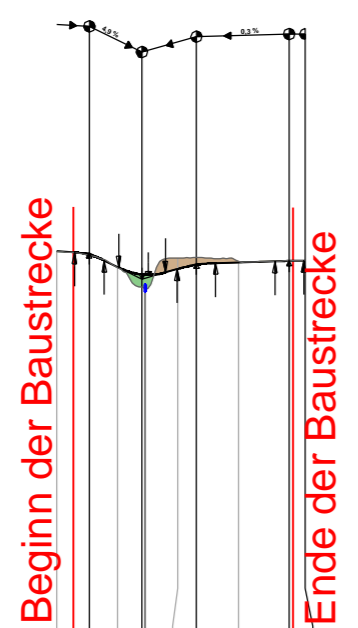


BW 01
0+891
Stahlfertigteildurchlass
ca. 4,10m / 2,57m

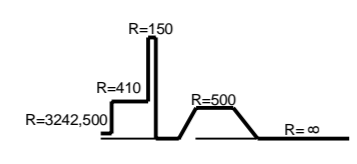
H = -5000,000 m
H = 2000,000 m
H = -2300,000 m H = -60000,000 m



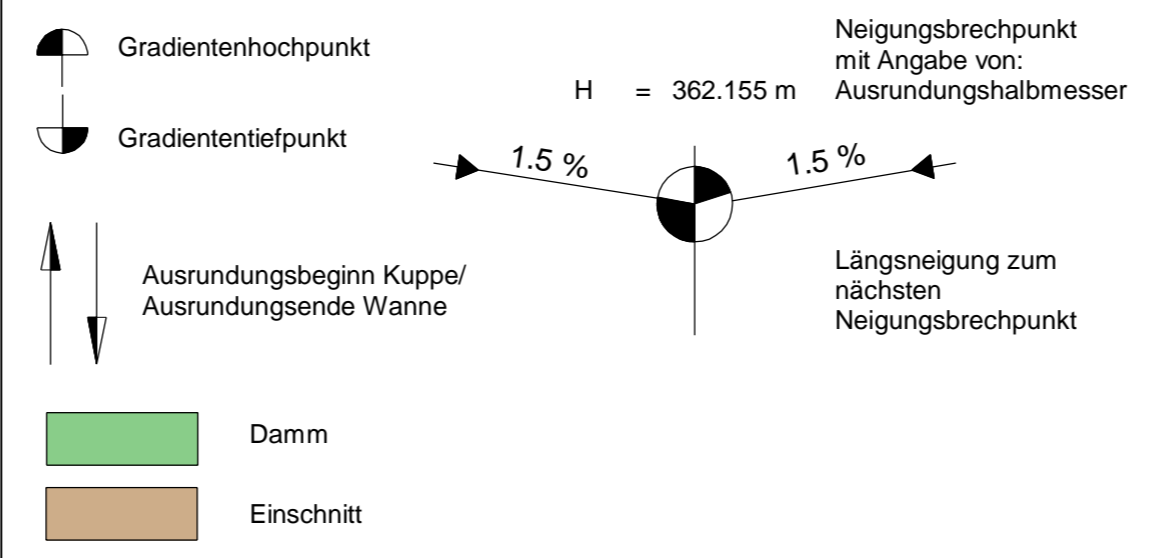
	478,91	477,73	473,71	471,22	473,10	474,44	475,25	475,72	475,81
Gradientenhöhe									
Geländehöhe	478,82	473,58	476,73	475,50					

1+000

Rechtskurve
Krümmung
Maßstab 200/R (cm)
Linkskurve



Zeichenerklärung



architekten & ingenieure
planungsbüro
peter weigelt

Kirchplatz 4
89331 Günzburg
Tel.: 08222 / 411 600
Fax: 08222 / 411 602
pweigelt@weigelt-aiib.de

	bearbeitet:	Okt. 2017	Haas
	gezeichnet:	Okt. 2017	Kunze
	geprüft:	März 2020	Eder
	PSP Nr.:		
Projekt:		B 16 Munasenke Feststellungsentwurf	

Nattenhauser Str. 16
86381 Krumbach
Tel.: 08282/9908-0, Fax: 08282/9908-200, E-Mail: poststelle@stbakru.bayern.de

Nr.	Art der Änderung	Datum	Zeichen

FESTSTELLUNGSENTWURF

Straßenbauverwaltung Freistaat Bayern Staatliches Bauamt Krumbach <small>Straße / Abschn.-Nr. / Station: B16_1220_0,655 bis B16_1220_1,380</small> <small>PROJIS-Nr.:</small>	Unterlage / Blatt-Nr.: 4 Übersichtshöhenplan Maßstab: 1 : 25.000 / 2.500
---	---

B 16 Krumbach - Günzburg
 Ausbau Munasenke nördl. Kleinkötz BA II
 Bau-km 0+655 bis Bau-km 1+380

aufgestellt: Staatliches Bauamt Krumbach <small>Weirather, Ltd. Baudirektor</small> Krumbach, den 30.03.2020	
---	--