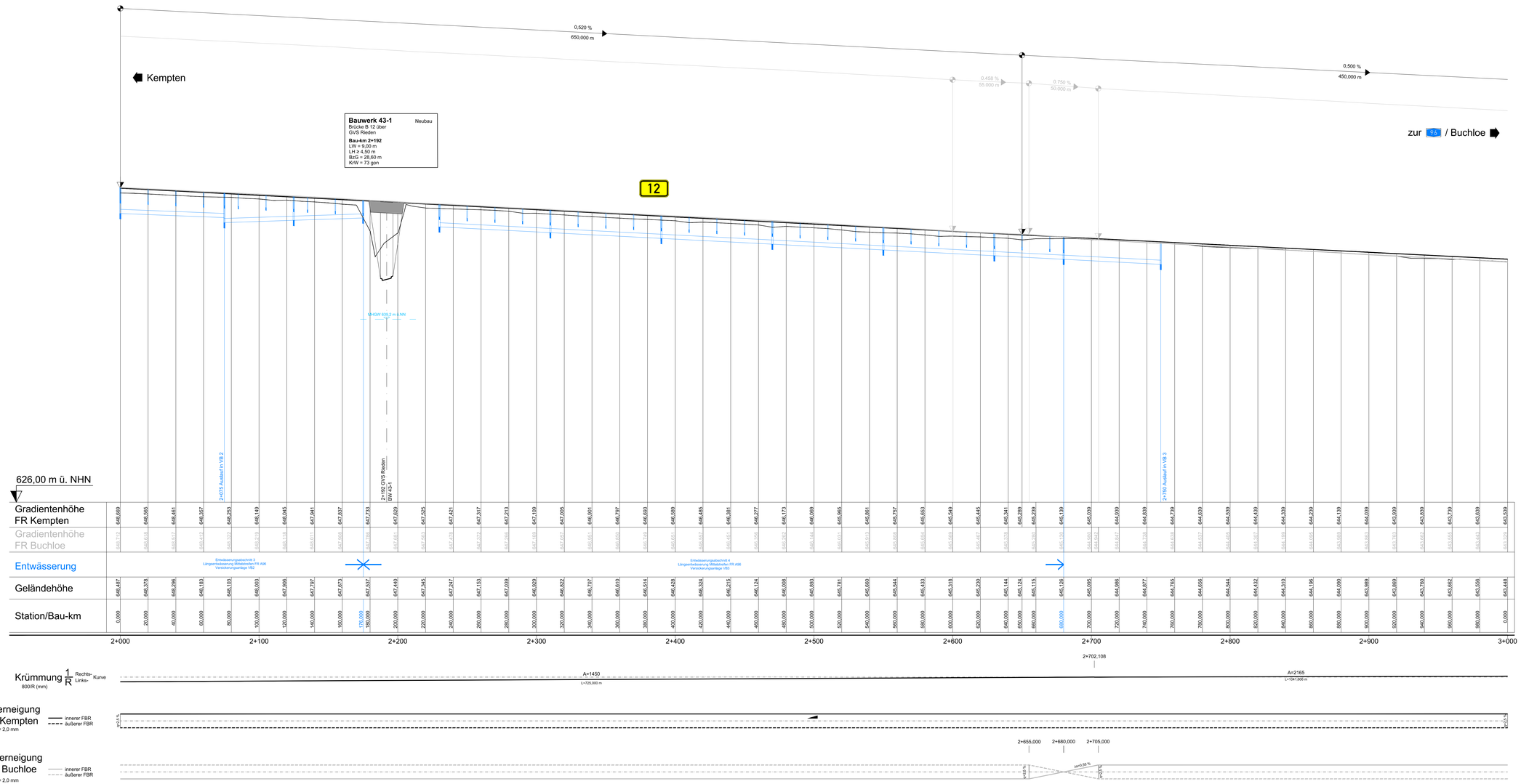

Ausrundungsbeginn Wanne
Ausrundungsende Kuppe

Damm

Einschnitt

Rohrleitung mit Fließrichtung

Grabensohle

MHGW

H	= 15000,000 m	Ausrundungshalbmesser	
T	= 362,155 m	Tangentenlänge	
f	= 4,372 m	Stichhöhe	
km	0+684,774	Bau-km	
h TS	= 451,866 m	Höhe Tangentenschnittpunkt	

0,588% 62,850m 0,353% 91,230m Längsneigung und Abstand zum nächsten Neigungsbrechpunkt

SA Schacht

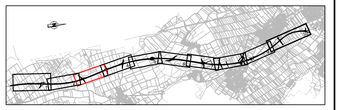

Systemquerschnitt:



Wagner Ingenieure
Beratende Ingenieure für Bauwesen
Donaustraße 1a, 80807 München
Ruf: +49 89 680896-3, Fax: +49 89 680896-59
E-Mail: kontakt@wagner-ingenieure.com
www.wagner-ingenieure.com

gezeichnet:	März 2020	Kobylak
bearbeitet:	März 2020	Wawe
geprüft:	März 2020	Lindner

München, den 31.03.2020

Wagner Ingenieure GmbH

Staatliches Bauamt Kempten

Rottachstraße 13
87439 Kempten

Tel.: 0831/5243-02, Fax: 0831/5243-3333, E-Mail: poststelle@stbake.bayern.de

bearbeitet:	Danberg
gezeichnet:	
geprüft:	Hanrieder
PSP Nr.:	B72S.A88A0040.00
Projekt:	Erw. auf 4 Fahrstr. Untergerma.-Buchloe

Nr.	Art der Änderung	Datum	Zeichen

FESTSTELLUNGSENTWURF

Straßenbauverwaltung Freistaat Bayern

Staatliches Bauamt Kempten

Straße / Abschn.-Nr. / Station: B12 / 640_2.500 - 660_2.307

PROJIS-Nr.: 09 171212 40

Unterlage / Blatt-Nr.: 6.1/3
Höhenplan
B 12
Bau-km 2+000 bis Bau-km 3+000

Maßstab: 1 : 1000/100

Bundesstraße B12: Kempten (A 7) - AS Jengen/Kaufbeuren (A 96)
Erweiterung auf 4 Fahrstreifen
Planungsabschnitt 6
Untergermaringen - Buchloe (A 96)
Bau-km 0+000 bis 10+200

aufgestellt:
Staatliches Bauamt Kempten

Kreitmeier, Baudirektor
Kempten, 31.03.2020

\\BAYD_ZP_HK15.BY.LOCAL
P: C:\Bentley\Projects\Bayern\Kempten\B12_Untergermaringen-Buchloe_4streifig\dgn
P: 2.00,0.00 / 0.00,0.00
Layer: 0.00 cm - Neu: 54 cm - Alte: 0.00 cm
Zeitpunkt: 31.03.2020