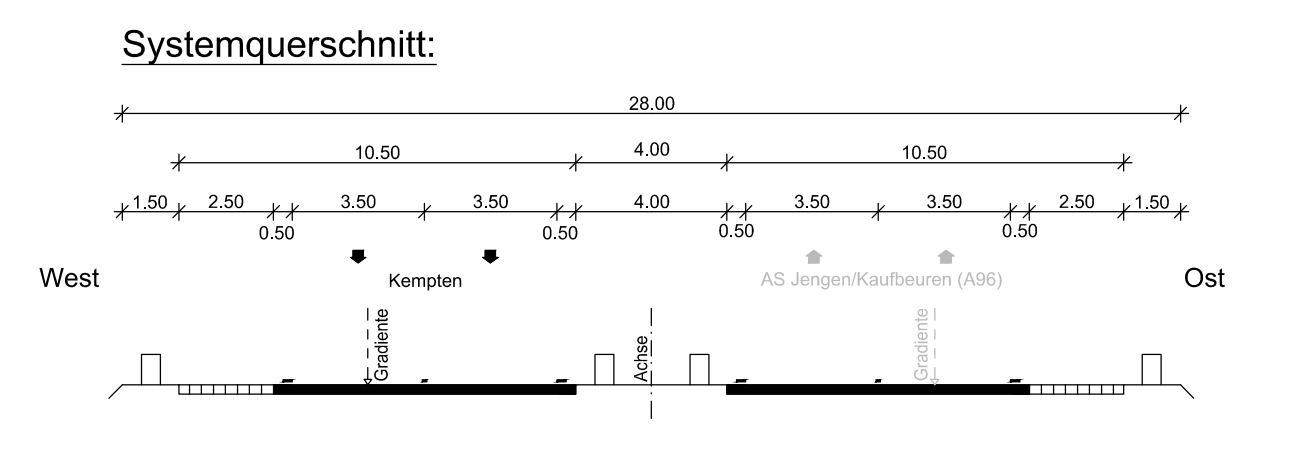
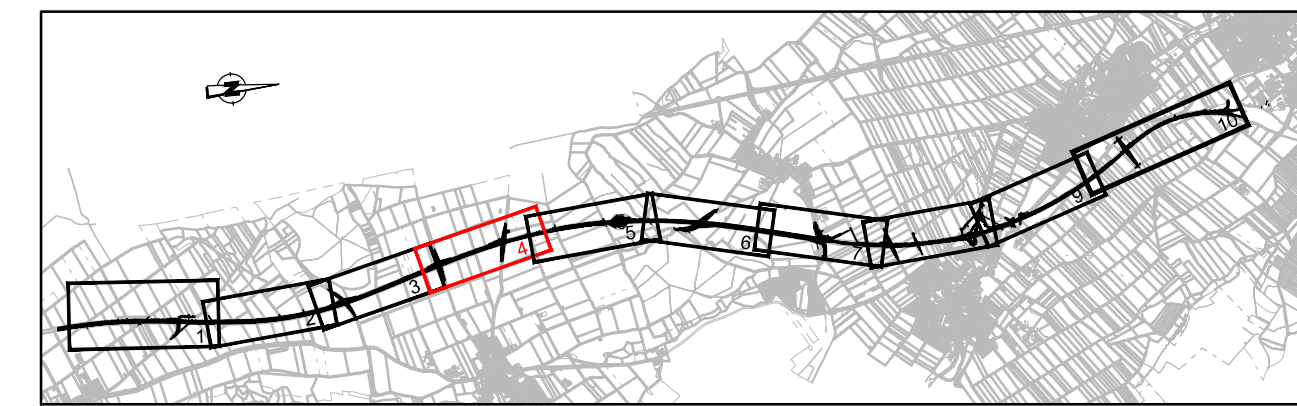
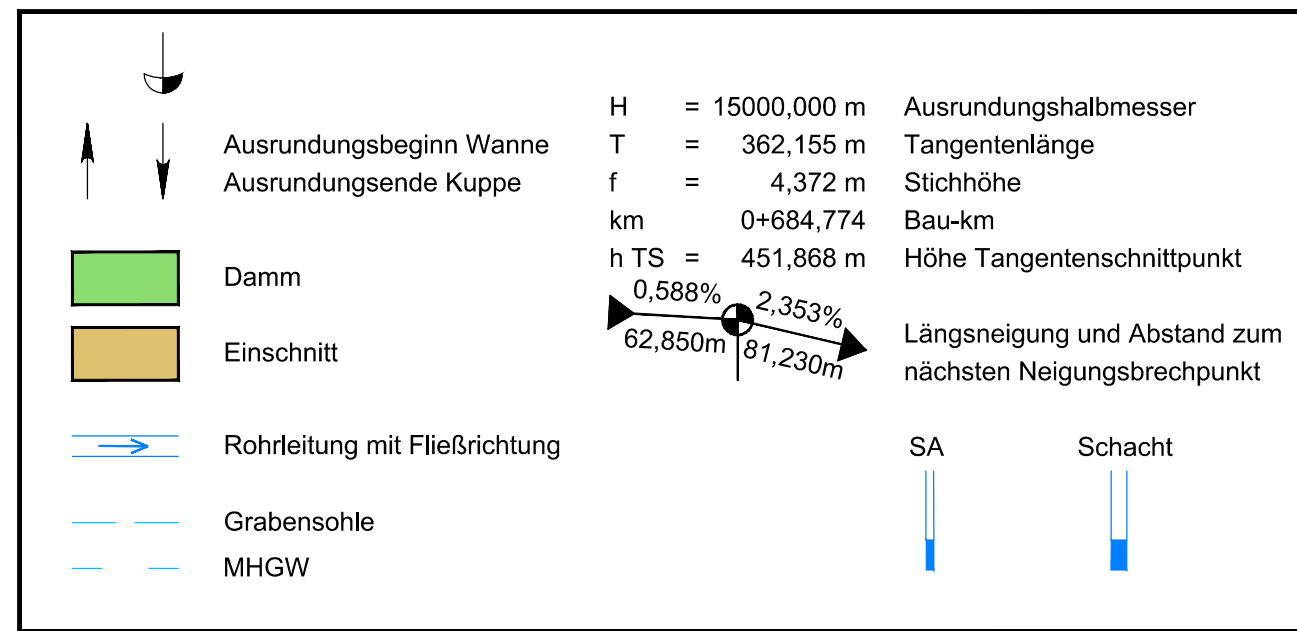


Bauwerk 44-1 Neubau
Brücke B 12 über
GV5 Keterschwanger Weg
Bau-km 3+089
LW = 6,50 m
LH ≥ 4,50 m
BzG = 28,60 m
KrW = 96 gon

Bauwerk 44-2 Neubau Westseite
Brücke B 12 über
K-OAL 16 Keterschwanger Weg
Bau-km 3+687
LW = 9,00 m
LH ≥ 4,50 m
BzG = 29,30 m
KrW = 73 gon



Wagner Ingenieure
Beratende Ingenieure für Bauwesen
Domagalastraße 1a, 80807 München
Tel: +49 89 68086-3, Fax: +49 89 68086-59
E-Mail: kontakt@wagner-ingenieur.de
www.wagner-ingenieur.de

gezeichnet: März 2020 Kobylak
bearbeitet: März 2020 Waus
geprüft: März 2020 Lindner
München, den 31.03.2020
Wagner Ingenieure GmbH

Staatliches Bauamt Kempten
Rottachstraße 13
87439 Kempten
Tel: 08315243-02, Fax: 08315243-3333, E-Mail: poststelle@stbaw.bayern.de

bearbeitet: Danberg
gezeichnet:
geprüft: Hamreder
PSP Nr.: B725_ABBAA040.00
Projekt: Erw. auf 4 Fahrst. Untergermaringen - Buchloe

Nr.	Art der Änderung	Datum	Zeichen

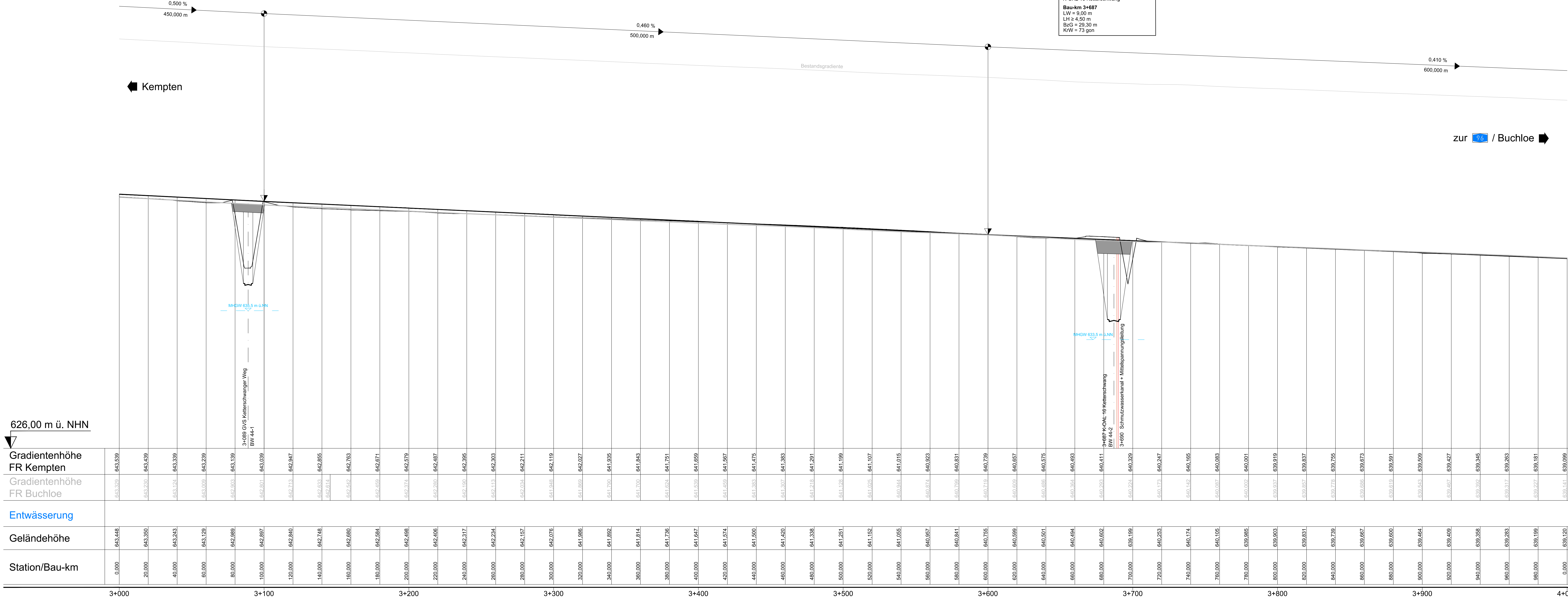
FESTSTELLUNGSENTWURF

Straßenbauverwaltung Freistaat Bayern
Staatliches Bauamt Kempten
Straße / Abschn.-Nr. / Station: B12 / 640_2.500 - 660_2.307
PROJ.-Nr.: 09 171212 40

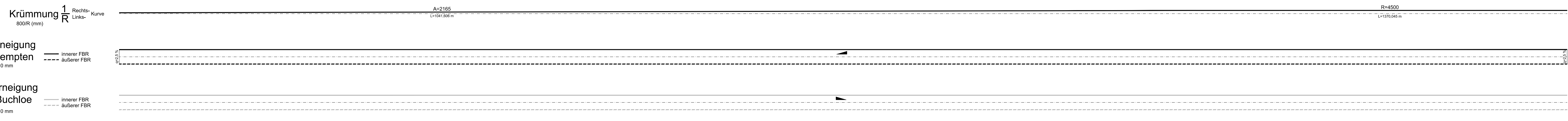
Unterlage / Blatt-Nr.: 6.14
Höhenplan
B 12
Bau-km 3+000 bis Bau-km 4+000
Maßstab: 1 : 1000/100

Bundesstraße B12: Kempten (A 7) - AS Jengen/Kaufbeuren (A 96)
Erweiterung auf 4 Fahrstreifen
Planungsabschnitt 6
Untergermaringen - Buchloe (A 96)
Bau-km 0+000 bis 10+200

aufgestellt:
Staatliches Bauamt Kempten
Kempten, 31.03.2020



Station/Bau-km	626,00 m ü. NHN	Gradientenhöhe FR Kempten	Gradientenhöhe FR Buchloe	Entwässerung	Geländehöhe
0+000	643,329	643,539	643,329		643,448
20+000	643,330	643,539	643,330		643,350
40+000	643,334	643,539	643,334		643,243
60+000	643,328	643,538	643,328		643,129
80+000	642,903	643,138	642,903		642,889
100+000	642,801	643,038	642,801		642,897
120+000	642,713	642,947	642,713		642,640
140+000	642,833	642,855	642,833		642,748
160+000	642,542	642,763	642,542		642,680
180+000	642,459	642,671	642,459		642,584
200+000	642,374	642,579	642,374		642,498
220+000	642,280	642,487	642,280		642,406
240+000	642,180	642,395	642,180		642,317
260+000	642,113	642,303	642,113		642,224
280+000	642,034	642,211	642,034		642,157
300+000	641,948	642,119	641,948		642,076
320+000	641,859	642,027	641,859		641,986
340+000	641,760	641,935	641,760		641,892
360+000	641,700	641,843	641,700		641,814
380+000	641,624	641,751	641,624		641,726
400+000	641,539	641,659	641,539		641,647
420+000	641,459	641,567	641,459		641,574
440+000	641,383	641,475	641,383		641,500
460+000	641,307	641,383	641,307		641,420
480+000	641,218	641,291	641,218		641,338
500+000	641,129	641,199	641,129		641,251
520+000	641,025	641,107	641,025		641,162
540+000	640,944	641,015	640,944		641,055
560+000	640,874	640,923	640,874		640,957
580+000	640,799	640,831	640,799		640,841
600+000	640,719	640,739	640,719		640,755
620+000	640,639	640,647	640,639		640,669
640+000	640,559	640,555	640,559		640,591
660+000	640,484	640,463	640,484		640,494
680+000	640,402	640,371	640,402		640,402
700+000	639,327	639,279	639,327		639,199
720+000	640,173	640,247	640,173		640,253
740+000	640,142	640,165	640,142		640,174
760+000	640,087	640,083	640,087		640,105
780+000	639,992	639,991	639,992		639,985
800+000	639,937	639,919	639,937		639,903
820+000	639,857	639,837	639,857		639,831
840+000	639,778	639,755	639,778		639,739
860+000	639,698	639,673	639,698		639,667
880+000	639,619	639,591	639,619		639,600
900+000	639,543	639,509	639,543		639,484
920+000	639,467	639,427	639,467		639,409
940+000	639,392	639,345	639,392		639,358
960+000	639,317	639,263	639,317		639,283
980+000	639,277	639,181	639,277		639,199
0+000	639,141	639,099	639,141		639,120



0909_09_10123_01.dwg
 27.03.2020, 11:52:02
 C:\Users\...
 100%