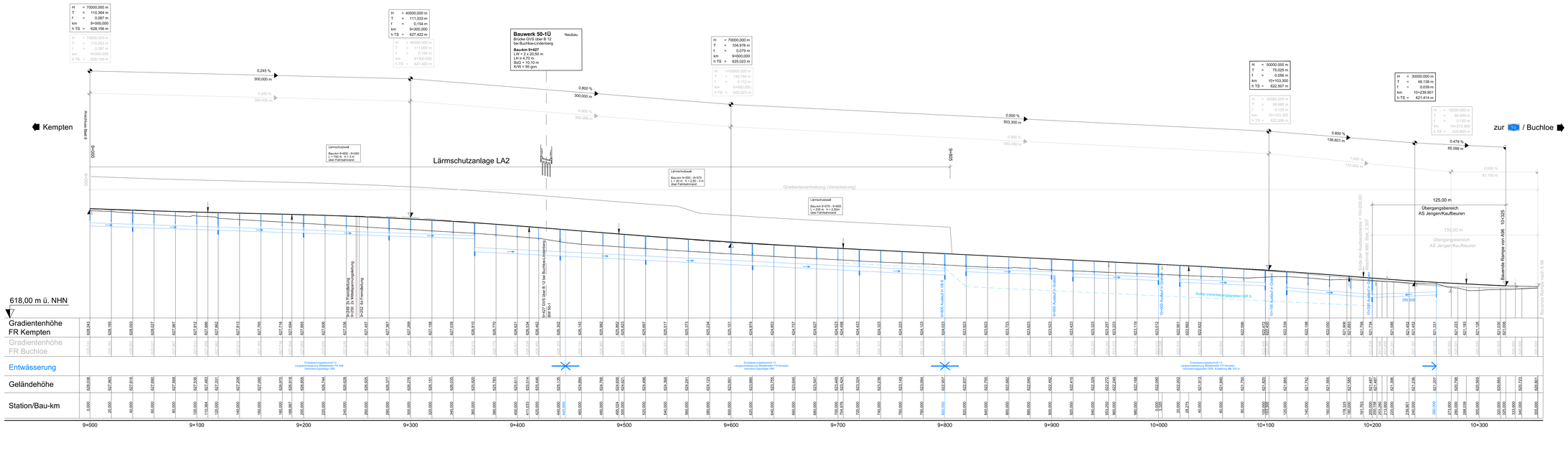

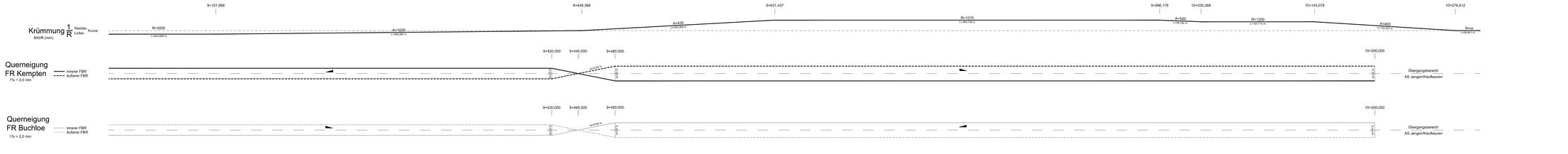

Ausrundungsbeginn Wanne	
Ausrundungsende Kuppe	
Damm	
Einschnitt	
Rohrleitung mit Fließrichtung	
Grabensohle	
MHGW	

H	= 15000,000 m		Ausrundungshalbmesser
T	= 362,155 m		Tangentenlänge
f	= 4,372 m		Stichhöhe
km	0+684,774		Bau-km
h TS	= 651,868 m		Höhe Tangentenschnittpunkt
1,500% / 62,000m	2,563% / 81,230m		Längsneigung und Abstand zum nächsten Neigungsbrechpunkt
SA		Schacht	

Systemquerschnitt:



Wagner Ingenieure
Beratende Ingenieure für Bauwesen
Donaugemeinde 1a 80807 München
Tel. 089/3529 00 - 0 Fax 089/3529 00 - 180 089/96 05
E-Mail: kontakt@wagner-ingenieure.com
www.wagner-ingenieure.com
Wagner Ingenieure GmbH

	gezeichnet: März 2020	Kotyluk	
	bearbeitet: März 2020	Plaue	
	geprüft: März 2020	Lindner	
	München, den 31.03.2020		

Staatliches Bauamt Kempten
Rottachstraße 13
87439 Kempten
Tel. 08312524-0 Fax 08312524-3333, E-Mail: poststelle@stbaka.bayern.de

bearbeitet:		Dantang
gezeichnet:		
geprüft:		Hannieder
PSP-Nr.:	B12S.ABBA0040.00	
Projekt:	Erw. auf 4 Fahrstr. Untergerma-Buchloe	

Nr.	Art der Änderung	Datum	Zeichen

FESTSTELLUNGSENTWURF

Straßenbauverwaltung Freistaat Bayern

Staatliches Bauamt Kempten

Straße / Abschn.-Nr. / Station: B12 / 640_2.300 - 660_2.307

PROJIS-Nr.: 09 170712 40

Unterlage / Blatt-Nr.: E.1/10
Höhenplan
B 12
Bau-km 9+000 bis Bau-km 10+355

Maßstab: 1 : 1000/100

Bundesstraße B12: Kempten (A 7) - AS Jengen/Kaufbeuren (A 96)
Erweiterung auf 4 Fahrstreifen
Planungsabschnitt 6
Untergermaringen - Buchloe (A 96)
Bau-km 0+000 bis 10+200

aufgestellt:
Staatliches Bauamt Kempten

Kostmann, Baudirektor
Kempten, 31.03.2020

BBS 07.4713.1.0.1.DWG
FS 07.4713.1.0.1.DWG
FS 07.4713.1.0.1.DWG
PLOTDATUM: 31.03.2020 - 08:00 UHR
PLOTMASSSTAB: 1:1000
PLOTSTIFT: C:\ZUSCHNITTE\STANDARD.CTB