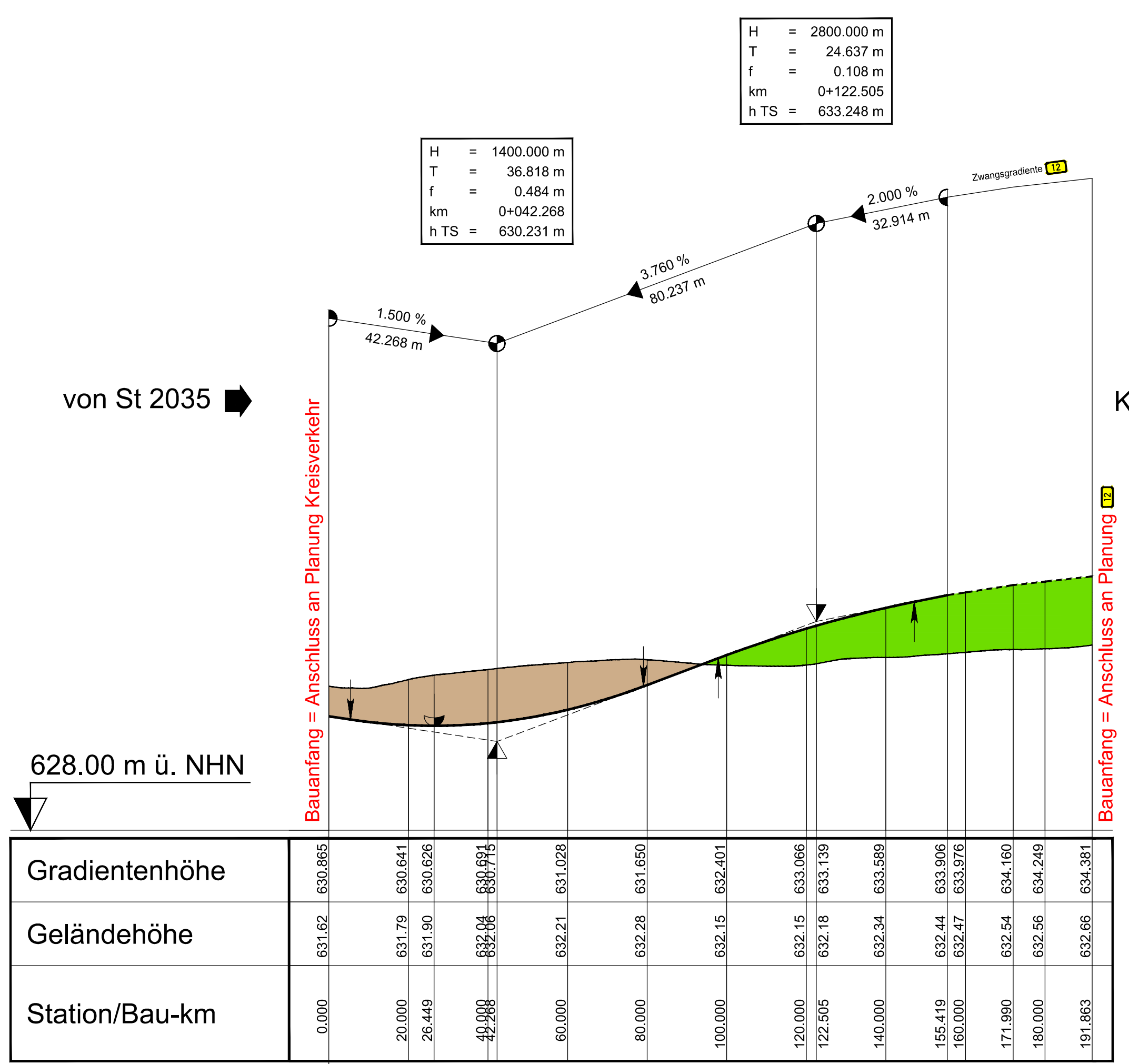
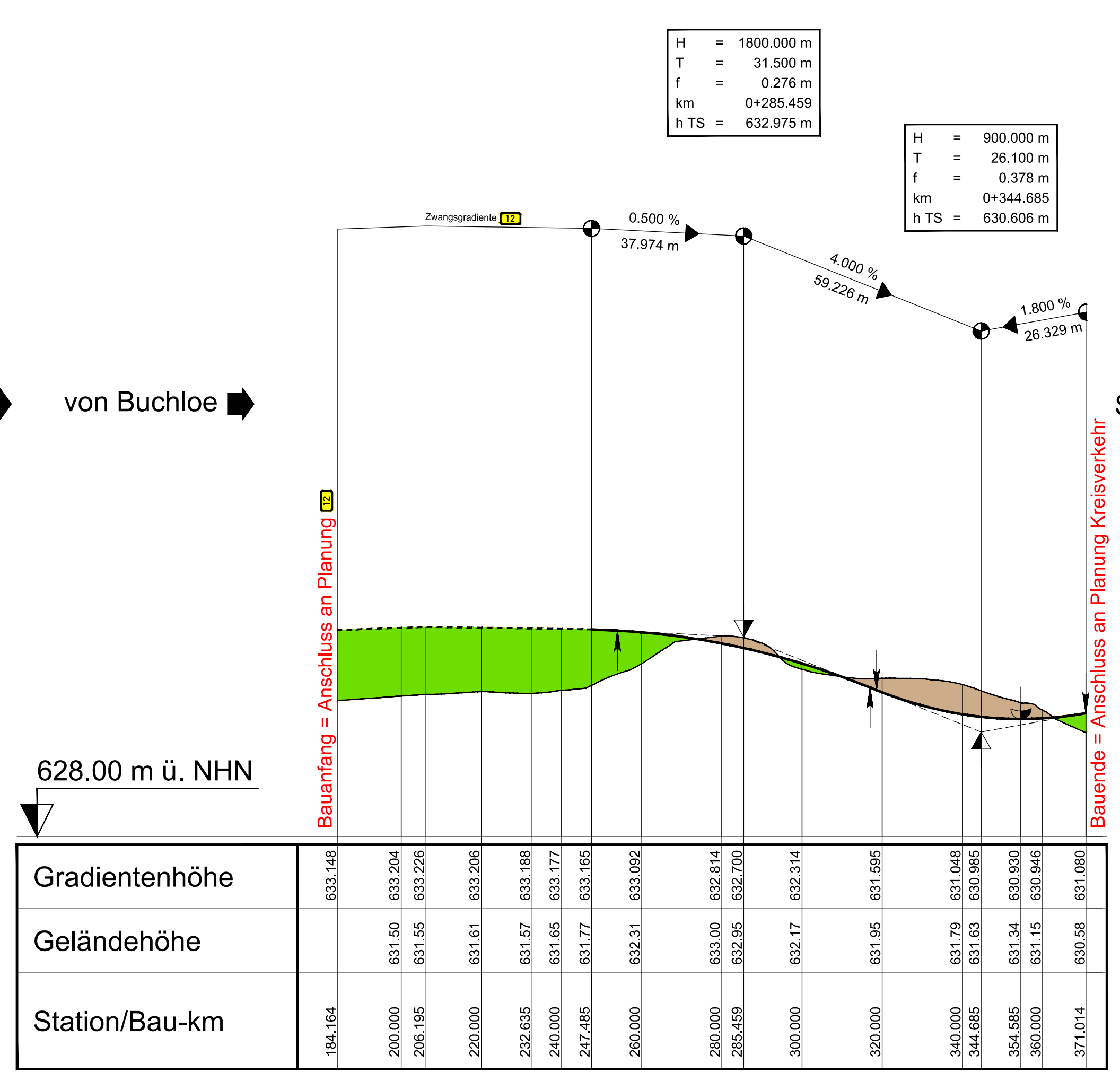


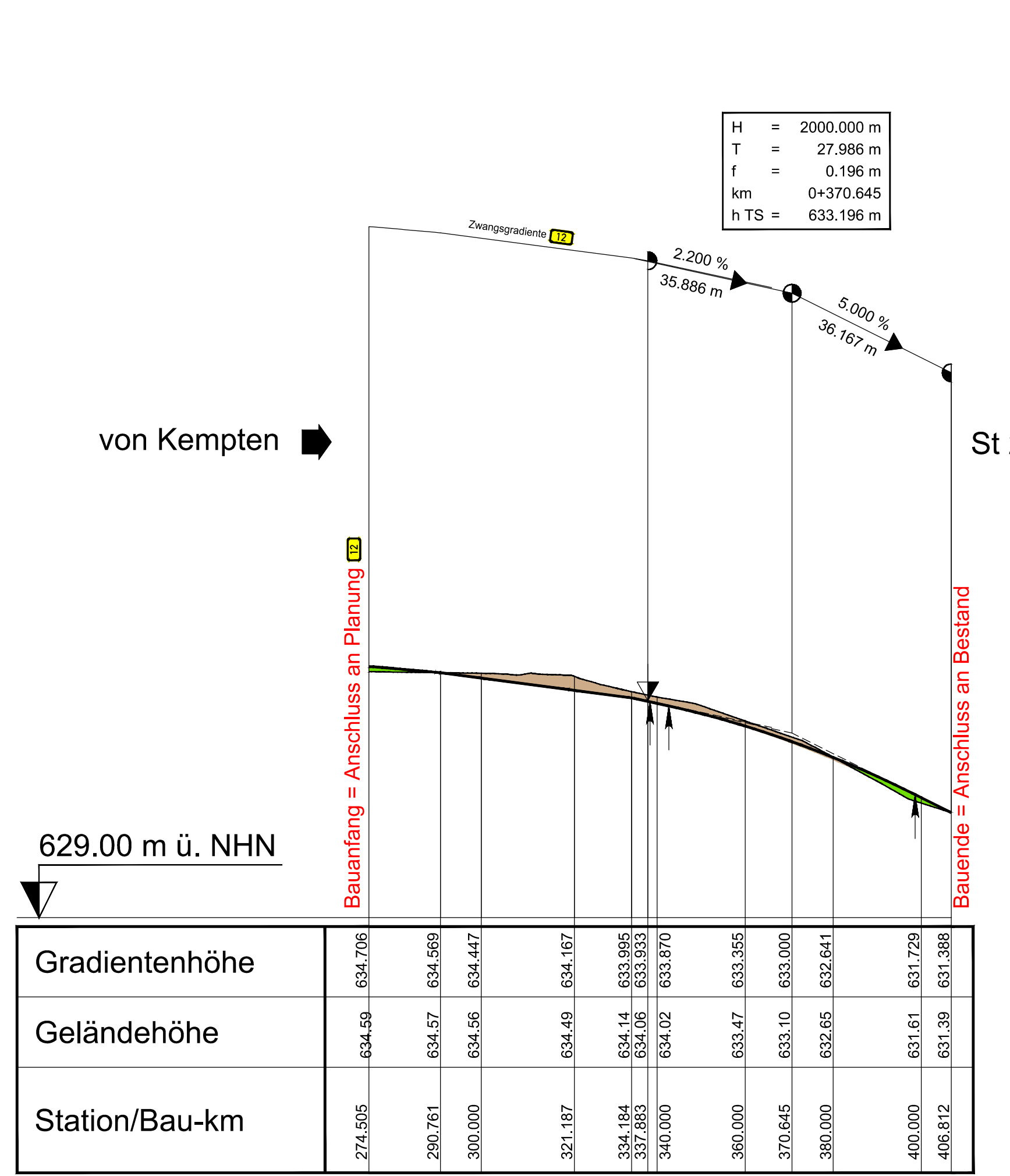
AS-Rampe Süd-West



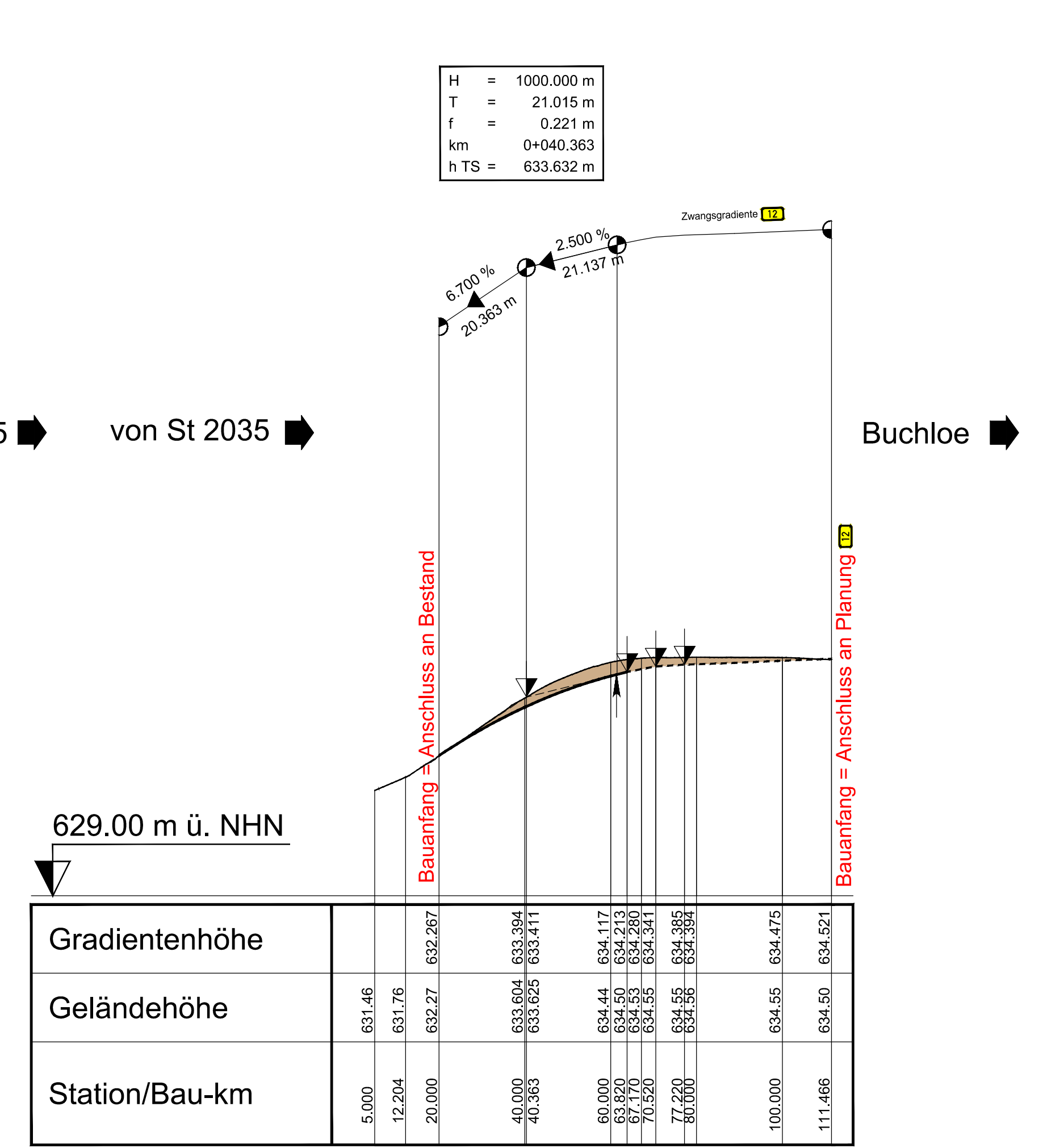
AS-Rampe Nord-West



AS-Rampe Süd-Ost



AS-Rampe Nord-Ost

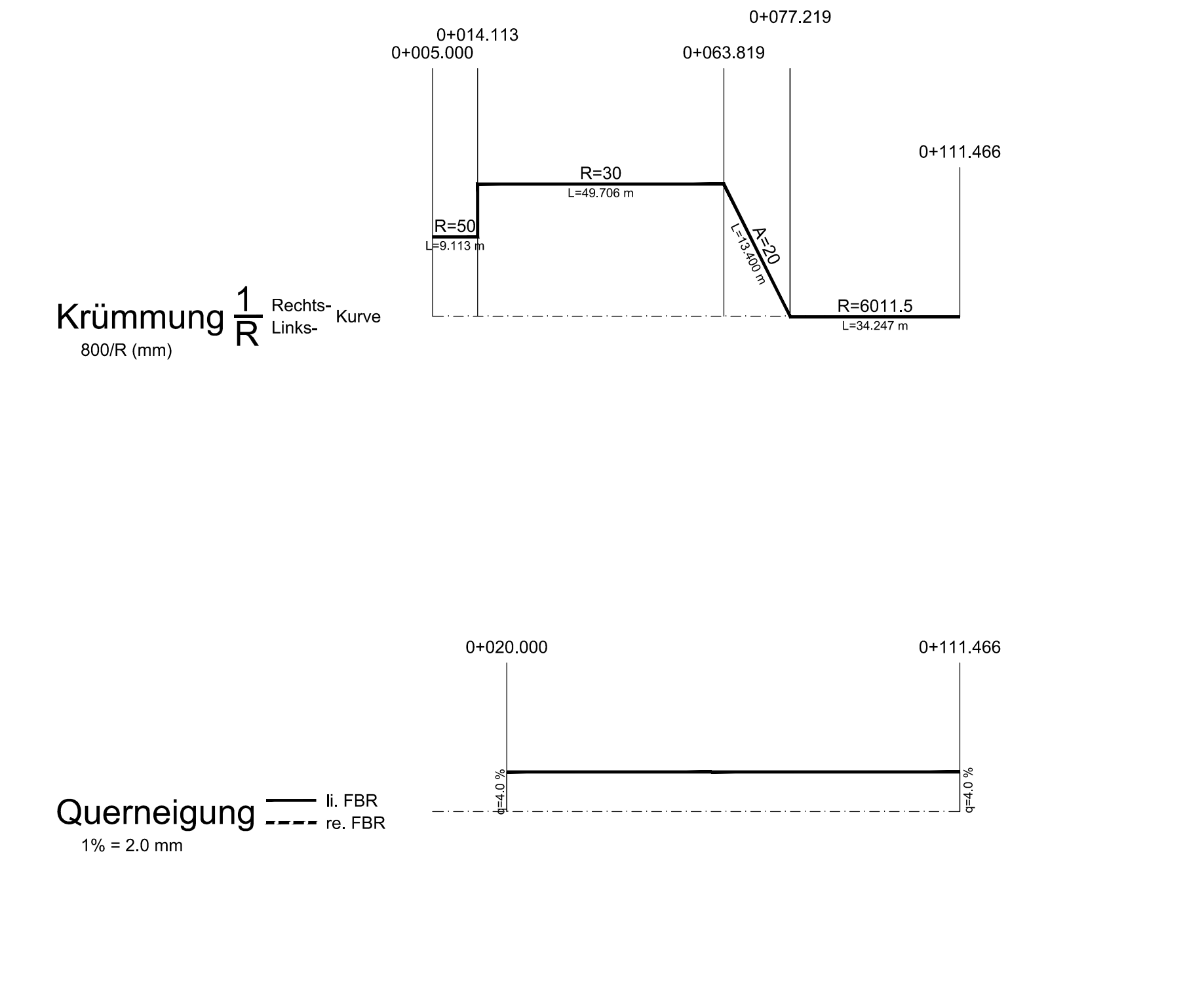
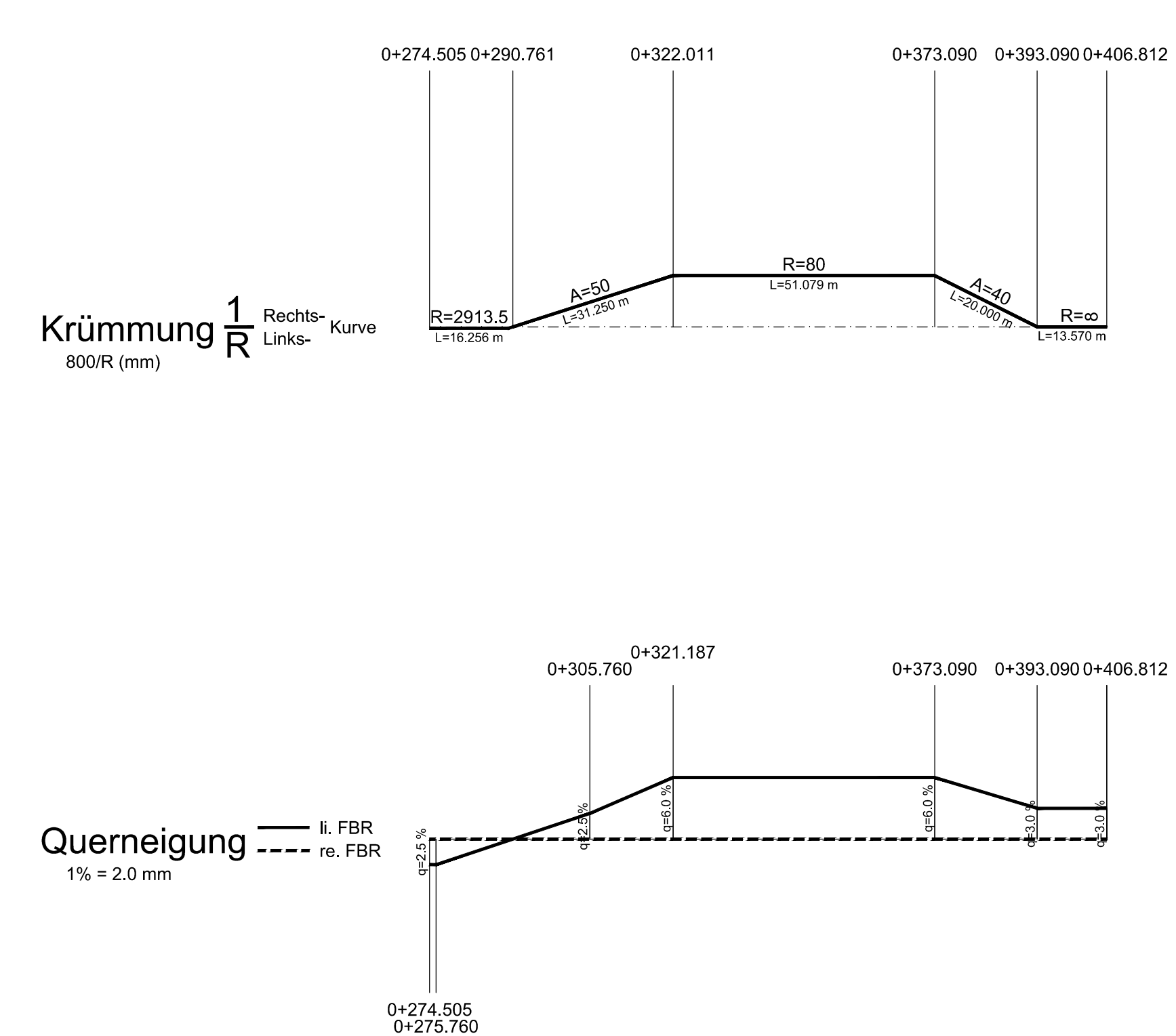
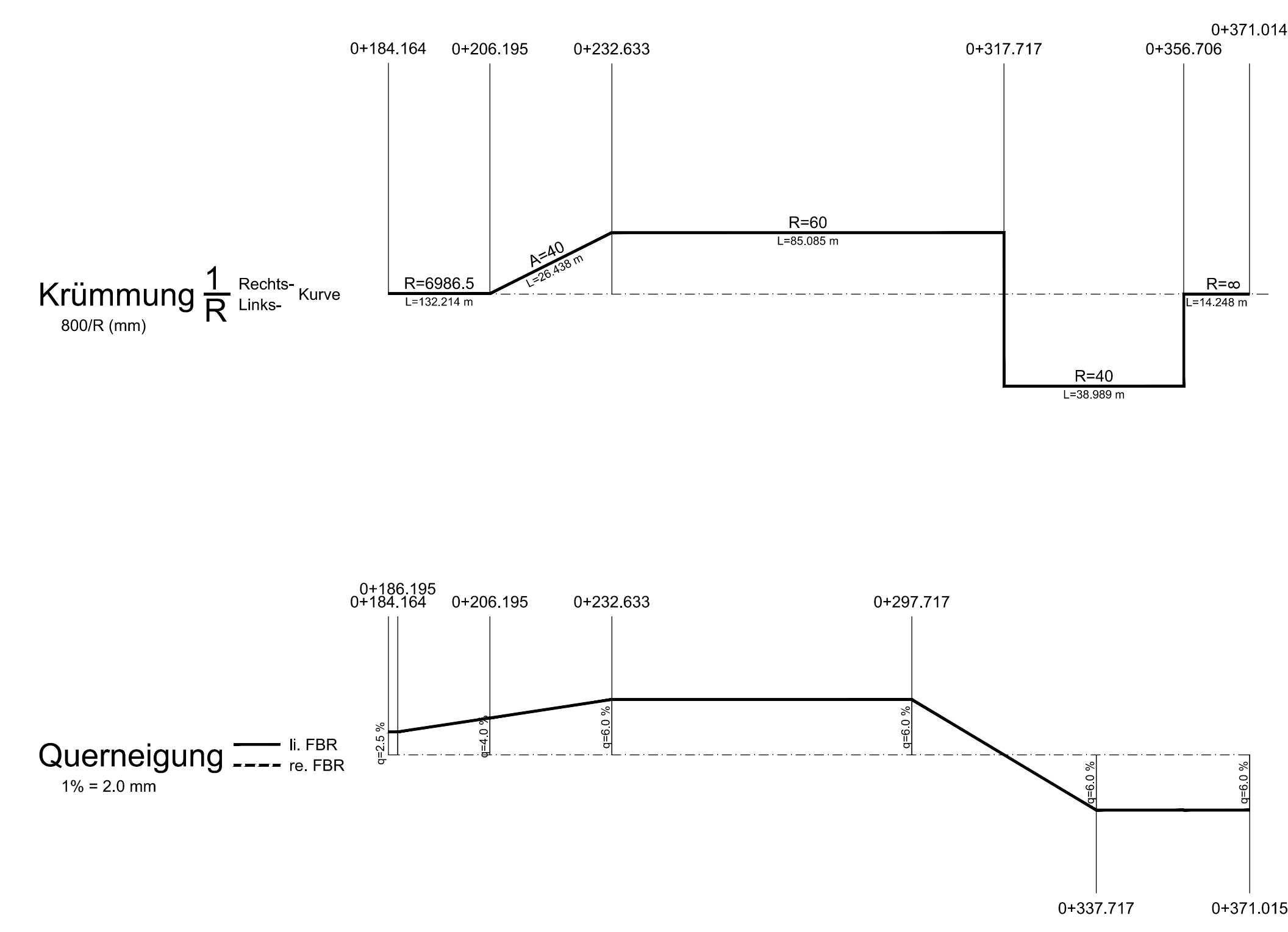
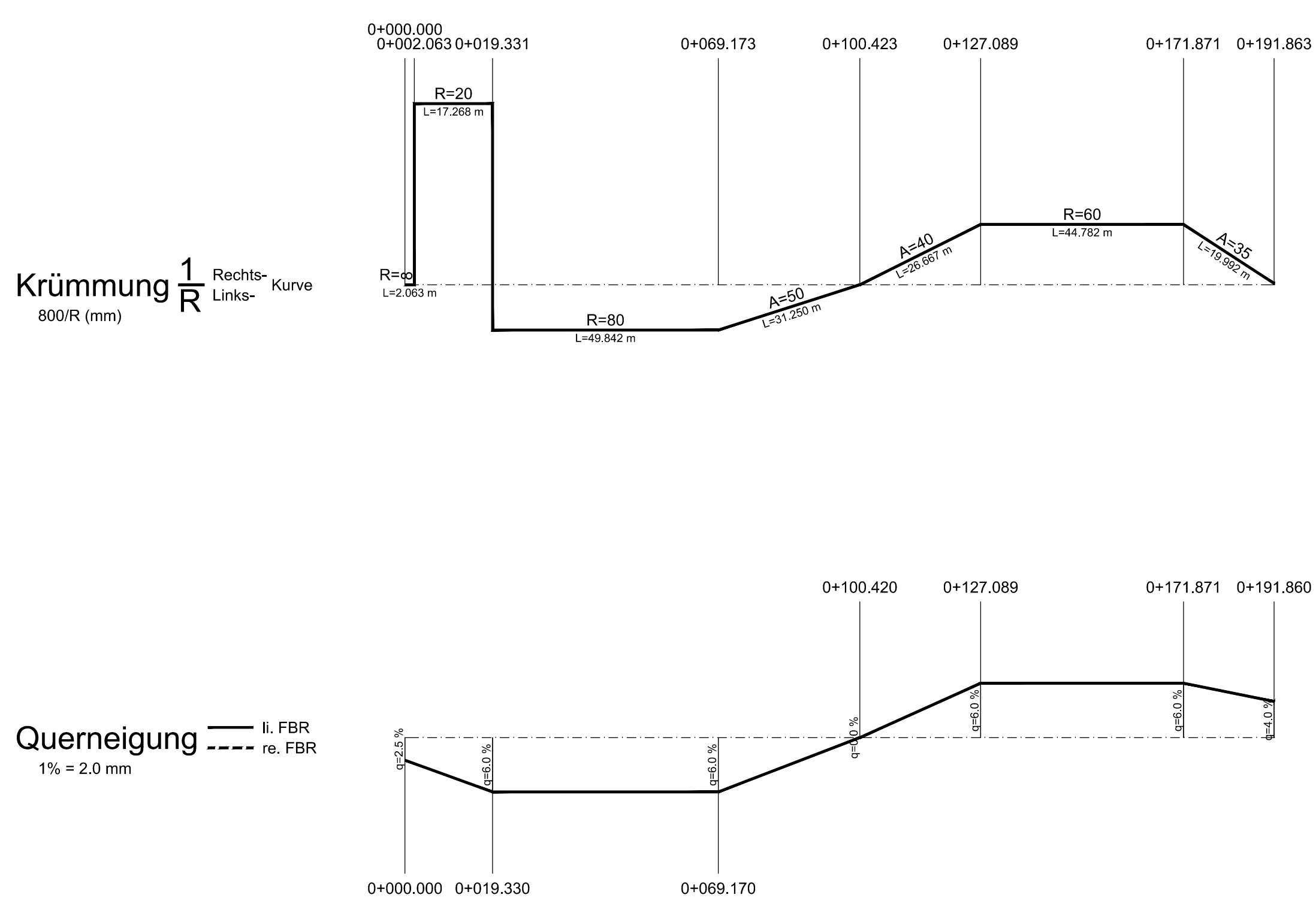


Zeichenerklärung

- Gradientenhochpunkt
- Gradiententiefpunkt
- Ausrundungsbeginn Kruppe / Ausrundungsende Wanne
- Damm
- Einschnitt

Neigungsbrechpunkt mit Angabe von Ausrundungshalbmesser
 H = 15.000,00 m
 T = 362,155 m
 f = 4,372 m
 km = 356,46
 h TS = 451,868 m

Längsneigung und Abstand zum nächsten Neigungsbrechpunkt
 1,500 %
 1531,00 m



Wagner Ingenieure
 Beratende Ingenieure für Bauwesen
 Domagalastraße 1a, 80807 München
 Ruf: +49 89 68086-3, Fax: +49 89 68086-59
 E-Mail: kontakt@wagner-ingenieure.com
 www.wagner-ingenieure.com

bearbeitet: März 2020
 gezeichnet: März 2020
 geprüft: März 2020
 München, den 31.03.2020

bearbeitet: Danberg
 gezeichnet: Hammeder
 geprüft: Hammeder
 PSP Nr.: B725_ABBAA040.00
 Projekt: Erw. auf 4 Fahrstr. Untergema.-Buchloe

Staatliches Bauamt Kempten
 Rottachstraße 13
 87439 Kempten
 Tel.: 08315243-02, Fax: 08315243-3333, E-Mail: poststelle@stbaw.bayern.de

FESTSTELLUNGSENTWURF

Straßenbauverwaltung Freistaat Bayern
 Staatliches Bauamt Kempten
 Straße / Abschn.-Nr. / Station: B12 / 640_2.500 - 660_2.307
 PROJIS-Nr.: 09 111212 40

Unterlage / Blatt-Nr.: 6.2 / 12
 Höhenplan
 Ein- und Ausfahrten
 Anschlussstelle Jengen
 Maßstab: 1 : 1000/100

Bundesstraße B12: Kempten (A 7) - AS Jengen/Kaufbeuren (A 96)
 Erweiterung auf 4 Fahrstreifen
 Planungsabschnitt 6
 Untergemärgen - Buchloe (A 96)
 Bau-km 0+000 bis 10+200

aufgestellt: Staatliches Bauamt Kempten
 Kempten, 31.03.2020

09.03.2020 09:07:14, AS_Baumplan_006
 Pl. 27.03.20, v. 02.02.2020
 1:1000, 1:1000, 1:1000, 1:1000
 1:1000, 1:1000, 1:1000, 1:1000