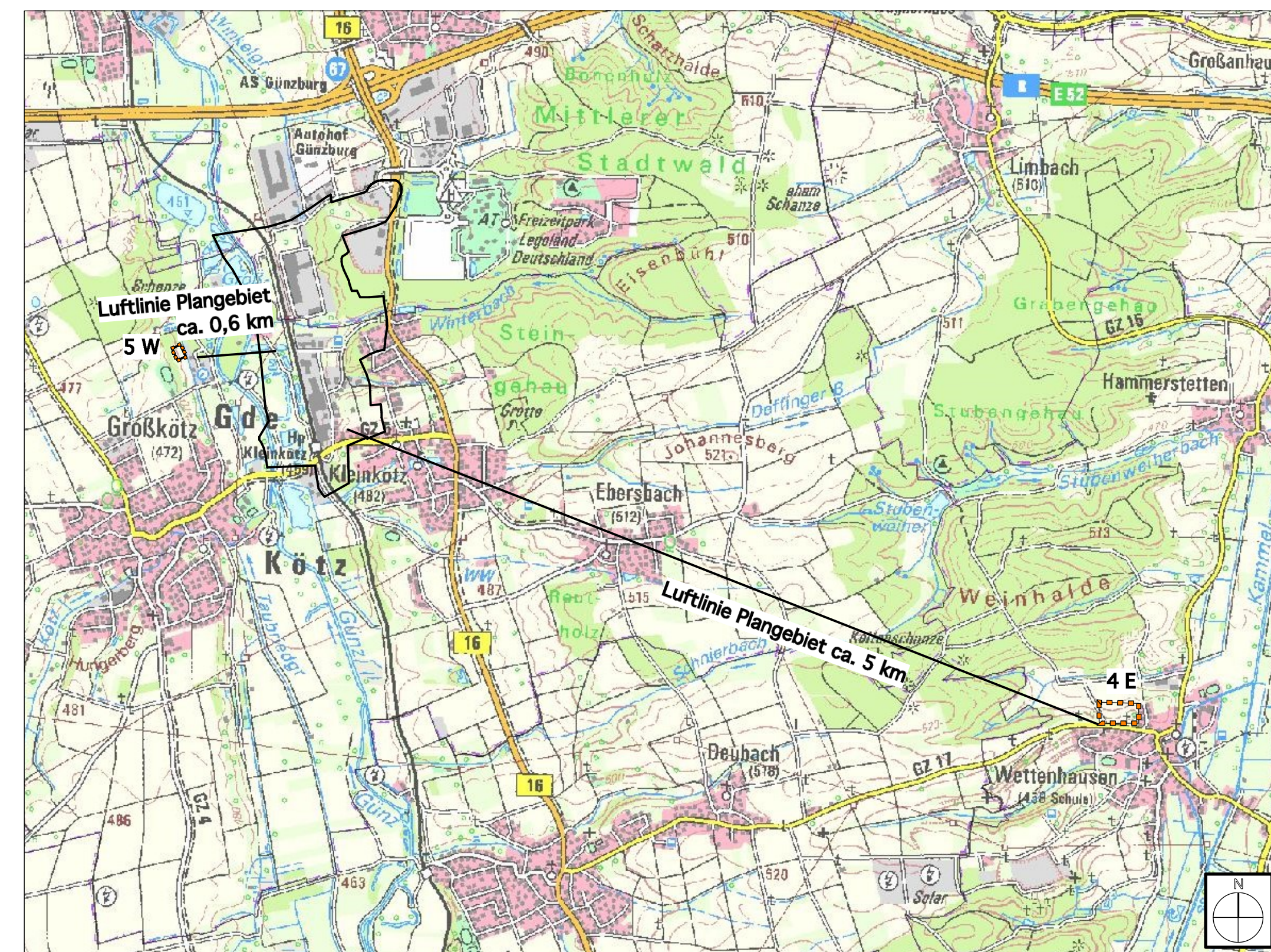
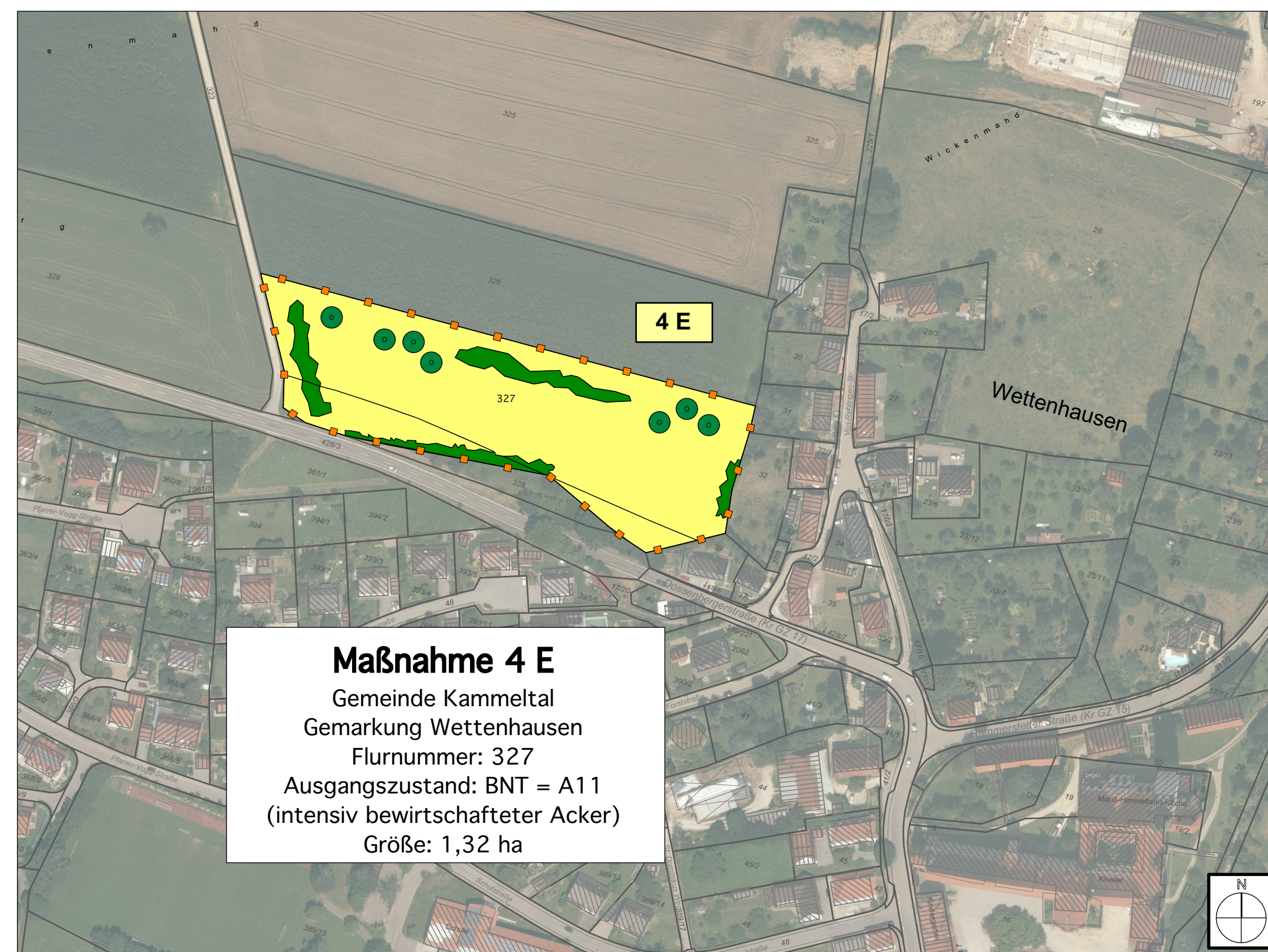


Lageübersicht mit Verortung der Maßnahmen 4 E und 5 W

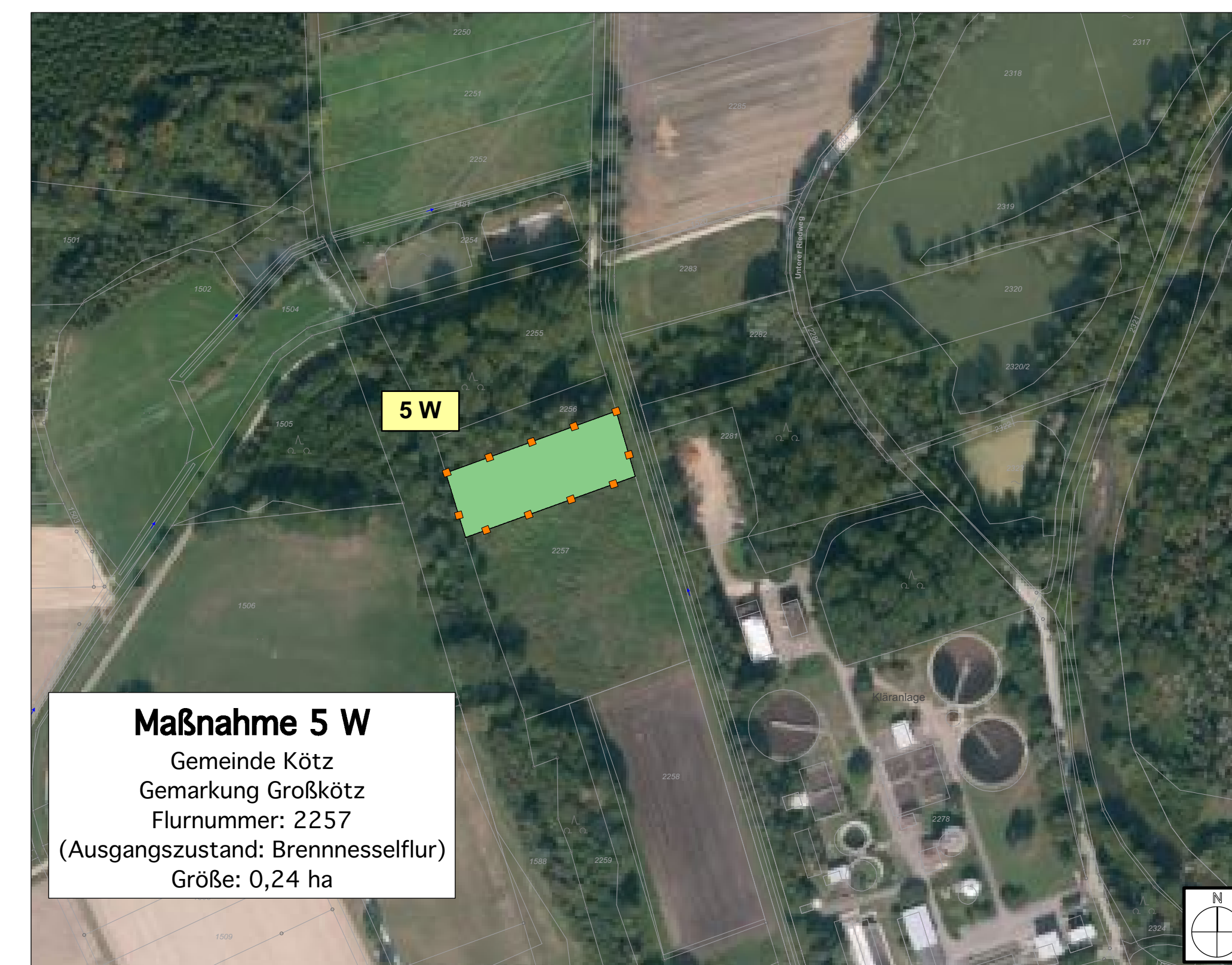


Geobasisdaten: © Bayerische Vermessungsverwaltung 2019, Maßstab ca. 1:25.000



Maßnahme 4 E
 Gemeinde Kammeltal
 Gemarkung Wettenhausen
 Flurnummer: 327
 Ausgangszustand: BNT = A11
 (intensiv bewirtschafteter Acker)
 Größe: 1,32 ha

Geobasisdaten: © Bayerische Vermessungsverwaltung 2018, Maßstab 1:2.000



Maßnahme 5 W
 Gemeinde Kötzt
 Gemarkung Großkötz
 Flurnummer: 2257
 (Ausgangszustand: Brennesselflur)
 Größe: 0,24 ha

Geobasisdaten: © Bayerische Vermessungsverwaltung 2020, Maßstab 1:2.000

	1	2	3	4															
 <p style="font-size: small;">General-von-Nagel-Straße 1 85354 Freising Tel. 08101 / 496633, Fax 496635 www.horstmannschreiber.de</p>	<table border="1" style="width: 100%; border-collapse: collapse;"> <tr> <td>BV:</td> <td>Datum</td> <td>Name</td> </tr> <tr> <td>Planer:</td> <td>21.04.2020</td> <td>LO, TH, CH</td> </tr> <tr> <td>Zeichner:</td> <td>21.04.2020</td> <td>LO, TH, CH</td> </tr> <tr> <td>Prüfer:</td> <td>30.11.2020</td> <td>DS</td> </tr> <tr> <td>Datel:</td> <td colspan="2">341_1_GZ5_Kleinkötz_FE_U9_24_M-Plan_B3.pdf</td> </tr> </table>	BV:	Datum	Name	Planer:	21.04.2020	LO, TH, CH	Zeichner:	21.04.2020	LO, TH, CH	Prüfer:	30.11.2020	DS	Datel:	341_1_GZ5_Kleinkötz_FE_U9_24_M-Plan_B3.pdf				
BV:	Datum	Name																	
Planer:	21.04.2020	LO, TH, CH																	
Zeichner:	21.04.2020	LO, TH, CH																	
Prüfer:	30.11.2020	DS																	
Datel:	341_1_GZ5_Kleinkötz_FE_U9_24_M-Plan_B3.pdf																		
Staatliches Bauamt Krumbach Nattenhauser Str. 16 86381 Krumbach Tel.: 08282/9908-0, Fax: 08282/9908-200, E-Mail: poststelle@stbakru.bayern.de		<table border="1" style="width: 100%; border-collapse: collapse;"> <tr> <td>bearbeitet:</td> <td></td> <td></td> </tr> <tr> <td>gezeichnet:</td> <td></td> <td></td> </tr> <tr> <td>geprüft:</td> <td></td> <td></td> </tr> <tr> <td>PSP Nr.:</td> <td colspan="2"></td> </tr> <tr> <td>Projekt:</td> <td colspan="2">GZ 5 Verlegung bei Kleinkötz</td> </tr> </table>			bearbeitet:			gezeichnet:			geprüft:			PSP Nr.:			Projekt:	GZ 5 Verlegung bei Kleinkötz	
bearbeitet:																			
gezeichnet:																			
geprüft:																			
PSP Nr.:																			
Projekt:	GZ 5 Verlegung bei Kleinkötz																		
<h2 style="margin: 0;">FESTSTELLUNGSENTWURF</h2>																			
Straßenbauverwaltung Freistaat Bayern Staatliches Bauamt Krumbach Straße / Abschn.-Nr. / Station: GZ5_120_1,285 bis B16_1220_1,653 PROJIS-Nr.:		Unterlage / Blatt-Nr.: 9.2 / 4 Lageplan Maßnahmenplan Maßstab: 1 : 2000 / 1 : 25.000																	
GZ 5 Großkötz - Kleinkötz Verlegung in Kleinkötz Bau-km 0+000 bis Bau-km 2+050																			
aufgestellt: Staatliches Bauamt Krumbach  Weirather, Ltd. Baudirektor Krumbach, den 15.09.2021																			
Geobasisdaten: © Bayerische Vermessungsverwaltung 2016 (www.geodaten.bayern.de) (Darstellung der Flurkarte als Eigentumsnachweis nicht geeignet) Biotop- und Schutzgebietsdaten: © Bayerisches Landesamt für Umwelt 2019 (www.ifu.bayern.de)																			