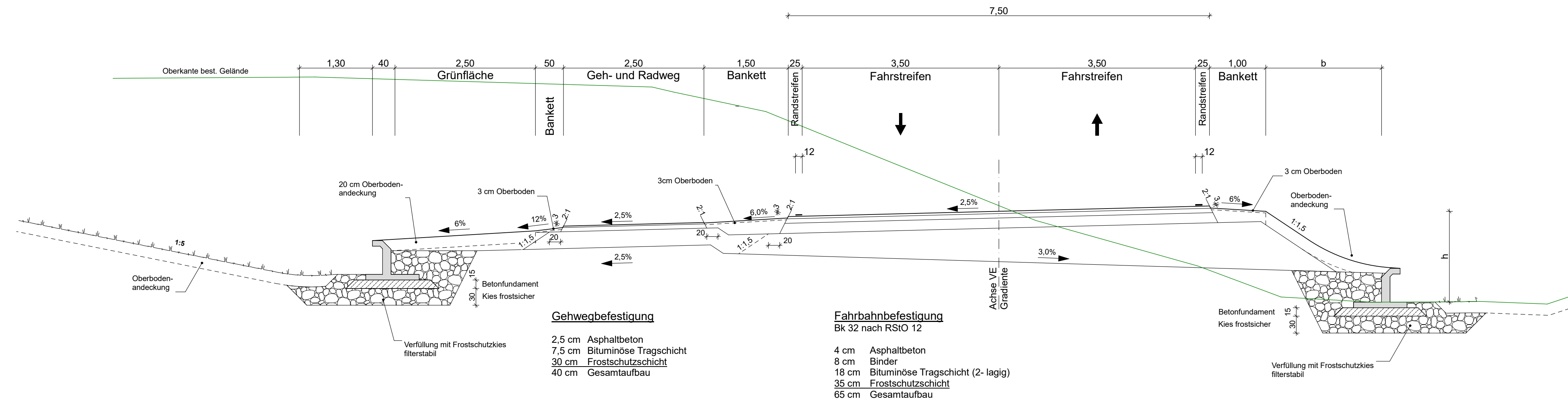



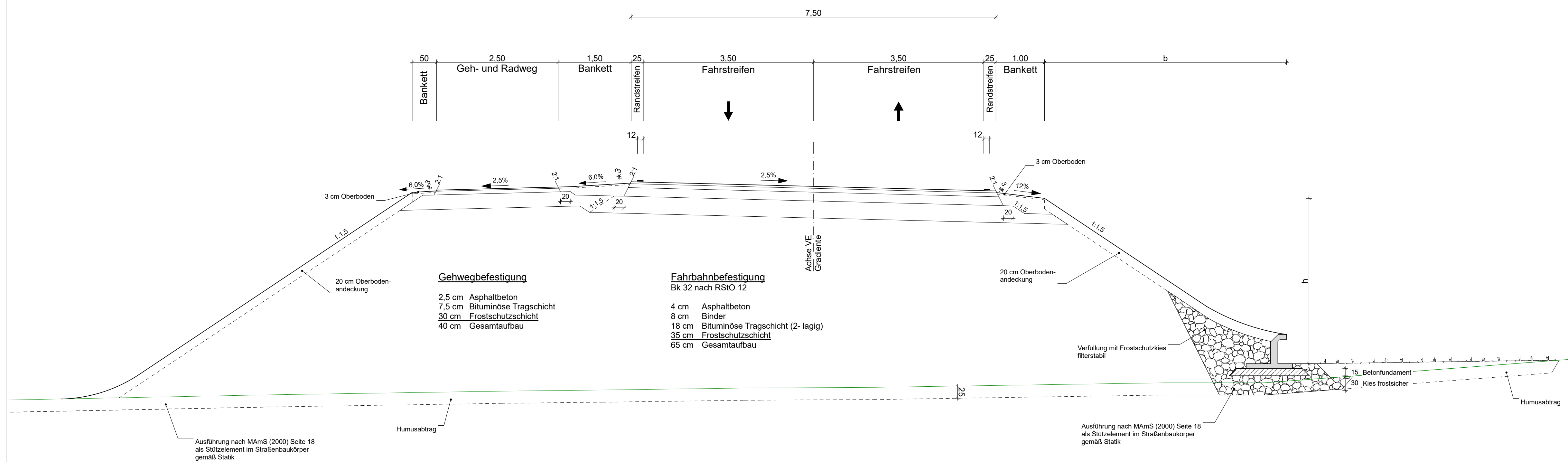
Ausbildung der Damm- und Einschnittböschung

Böschungshöhe	h ≥ 2,00 m	h < 2,00 m
Regelböschung	1 : 1,5	b = 3,00 m
Tangentenlänge der Ausrundung	T = 3,00 m	T = 1,5 x h

Straßenquerschnitt bei Station 0+950



Straßenquerschnitt bei Station 1+000



 architekten & ingenieure planungsbüro peter weigelt <small>Werkplatz 4 89311 Burgau Tel.: 08222 / 411 600 Fax: 08222 / 411 602 pweigelt@weigelt-ib.de</small>	BV:	Datum:	Name:
	Planer:	18.12.2018	C.Weigelt
	Zeichner:	18.12.2018	E.Lauter
	Prüfer:	30.11.2020	P.Weigelt
Datei:			

Staatliches Bauamt Krumbach	 bearbeitet: <input type="checkbox"/> gezeichnet: <input type="checkbox"/> geprüft: <input type="checkbox"/> PSP-Nr.: <input type="checkbox"/> Projekt: GZ 5 Verlegung bei Kleinkötz
Nattenhauser Str. 16 86381 Krumbach Tel.: 08282/9908-0, Fax: 08282/9908-200, E-Mail: poststelle@stbakru.bayern.de	

Nr.:	Art der Änderung	Datum	Zeichen
------	------------------	-------	---------

FESTSTELLUNGSENTWURF

Straßenbauverwaltung Freistaat Bayern Staatliches Bauamt Krumbach Straße / Abschn.-Nr. / Station: GZ5_120_1,285 bis B16_1220_1,653 PROJIS-Nr.:	Unterlage / Blatt-Nr.: 14.2 / 4 Straßenquerschnitt Maßstab: 1 : 50
---	--

GZ 5 Großkötz - Kleinkötz
Verlegung in Kleinkötz
 Bau-km 0+000 bis Bau-km 2+050

aufgestellt:
 Staatliches Bauamt Krumbach

 Weiraucher, Ltd. Bauingenieur
 Krumbach, den 15.09.2021