Ansicht von Osten M 1:200

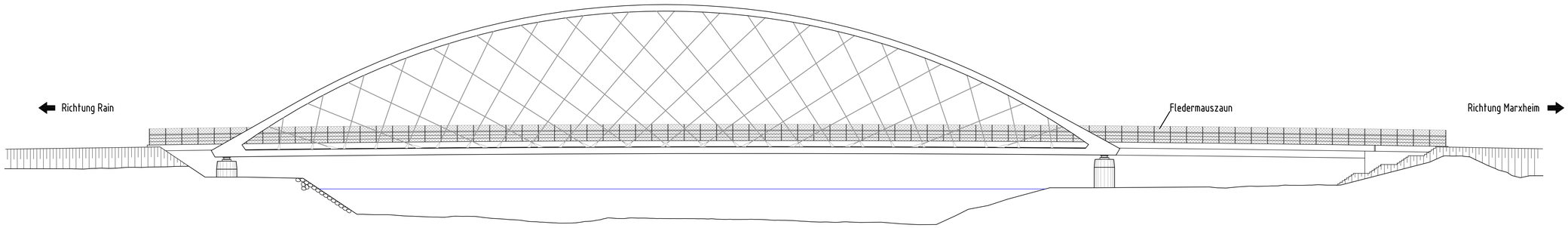

Längsschnitt A-A M 1:200

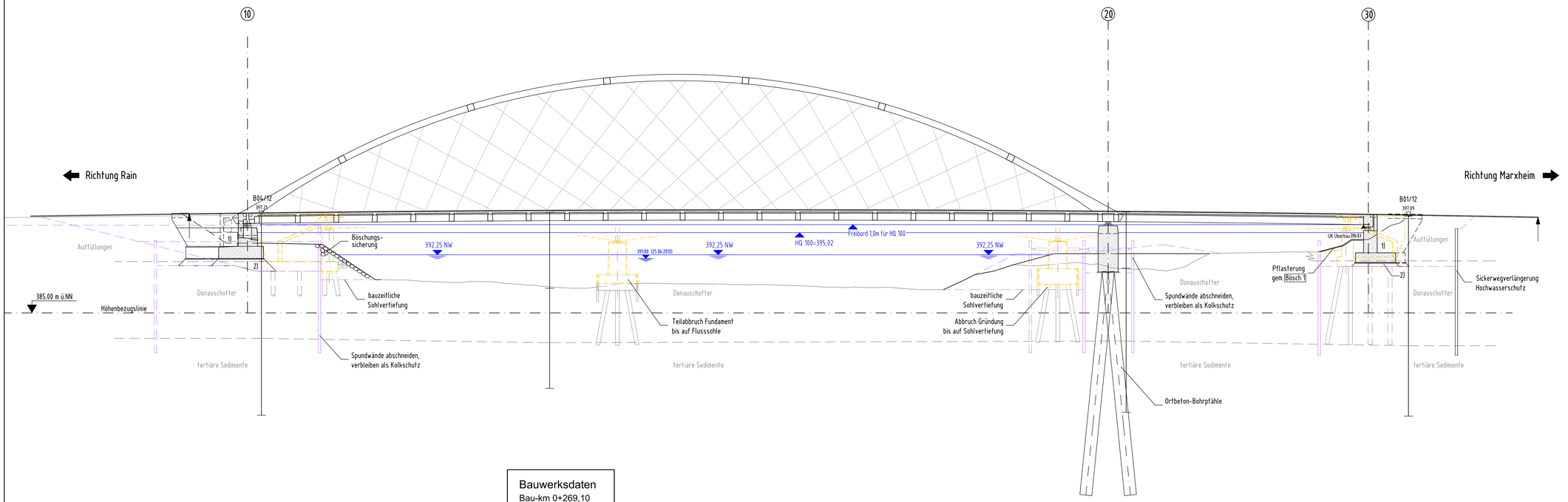

Bauwerksdaten
Bau-km 0+269,10
KrW = 100 gon
LW = 138,15 m
LH ≥ 1m über HQ 100
BzG = 12,80 m

Draufsicht M 1:200

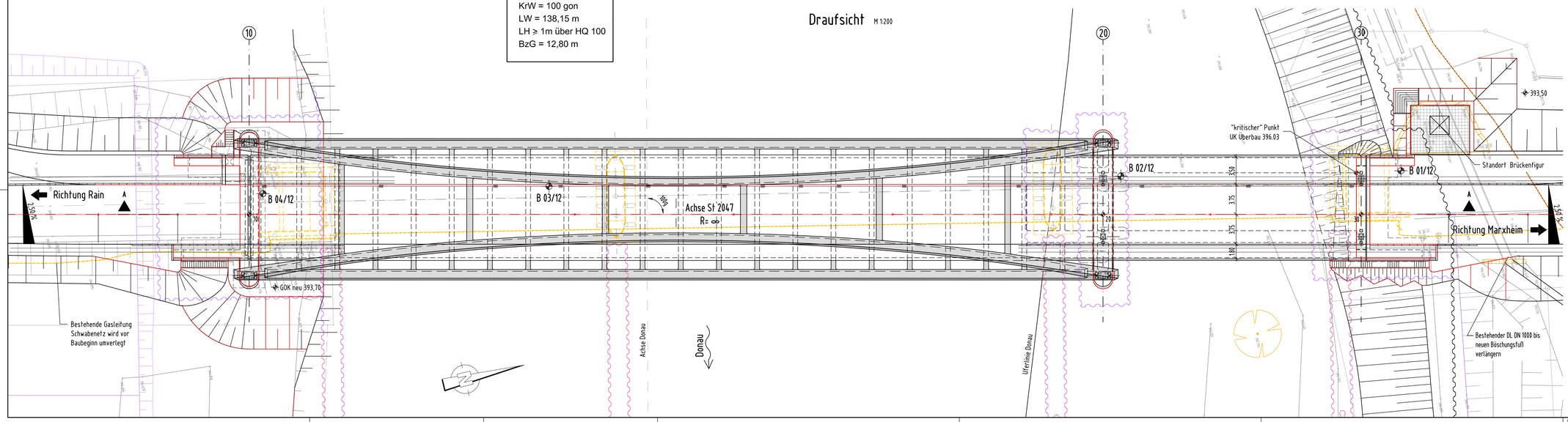

SÄMTLICHE HÖHENANGABEN BEZIEHEN SICH AUF DAS HÖHENSYSTEM DHHN 12

Legende:
- Planung
- Baubehelfe x)
- Bestand
- Abbruch

Nachrichtlich

BPR
Dr. Schäpertöns Consult
BPR Dr. Schäpertöns Consult GmbH & Co. KG
Erika-Mann-Straße 7-9, 80636 München
Tel: 089 520 57 29 0, Fax: 089 520 57 29 22, E-Mail: info@bpr-muenchen.de

bearbeitet:	18.07.2019	VT
gezeichnet:	20.09.2018	MB
geprüft:	18.07.2019	DS

Staatliches Bauamt Augsburg
Holbeinstraße 10
86150 Augsburg
Tel.: 0821/2581-0, Fax: 0821/2581-214, E-Mail: poststelle@stbaa.bayern.de

bearbeitet:	
gezeichnet:	
geprüft:	
PSP Nr.:	
Projekt:	St 2047 - Donaubrücke Marxheim

Nr.	Art der Änderung	Datum	Zeichen

FESTSTELLUNGSENTWURF

Straßenbauverwaltung Freistaat Bayern
Staatliches Bauamt Augsburg
Straße / Abschn.-Nr. / Station: St 2047 / 480 / 1,028 - 0,448
PROJIS-Nr.:

Unterlage / Blatt-Nr.: 15.1/ 1
Brückenskizze
Maßstab: 1:200

St 2047 - Donaubrücke Marxheim
Bau-km 0+050 bis 0+630

aufgestellt:
Augsburg, den 29.05.2020
Staatliches Bauamt Augsburg
Scheckinger, Ltd. Baudirektor

S:\Projekt\1047 - Donaubrücke Marxheim LP3 LPA\05 Objektplanung Bauwerk\05-06 Genehmigungsplanung\Feststellungsentwurf RE2012\Teil C_Unterlagen, Weitere Pläne\05_Brückenbauplan\101120_BW-Plan_A