Grundriss Baufeld

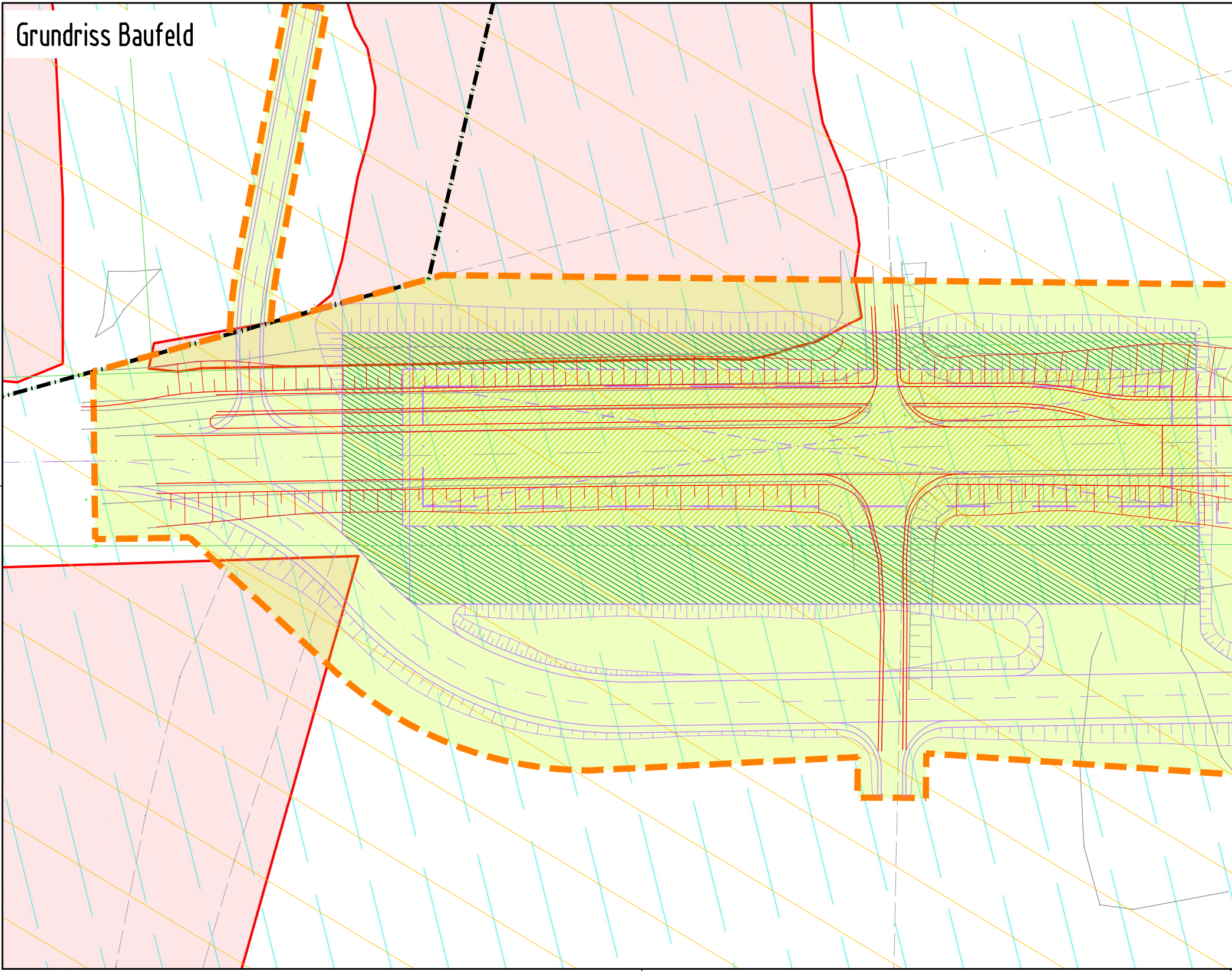

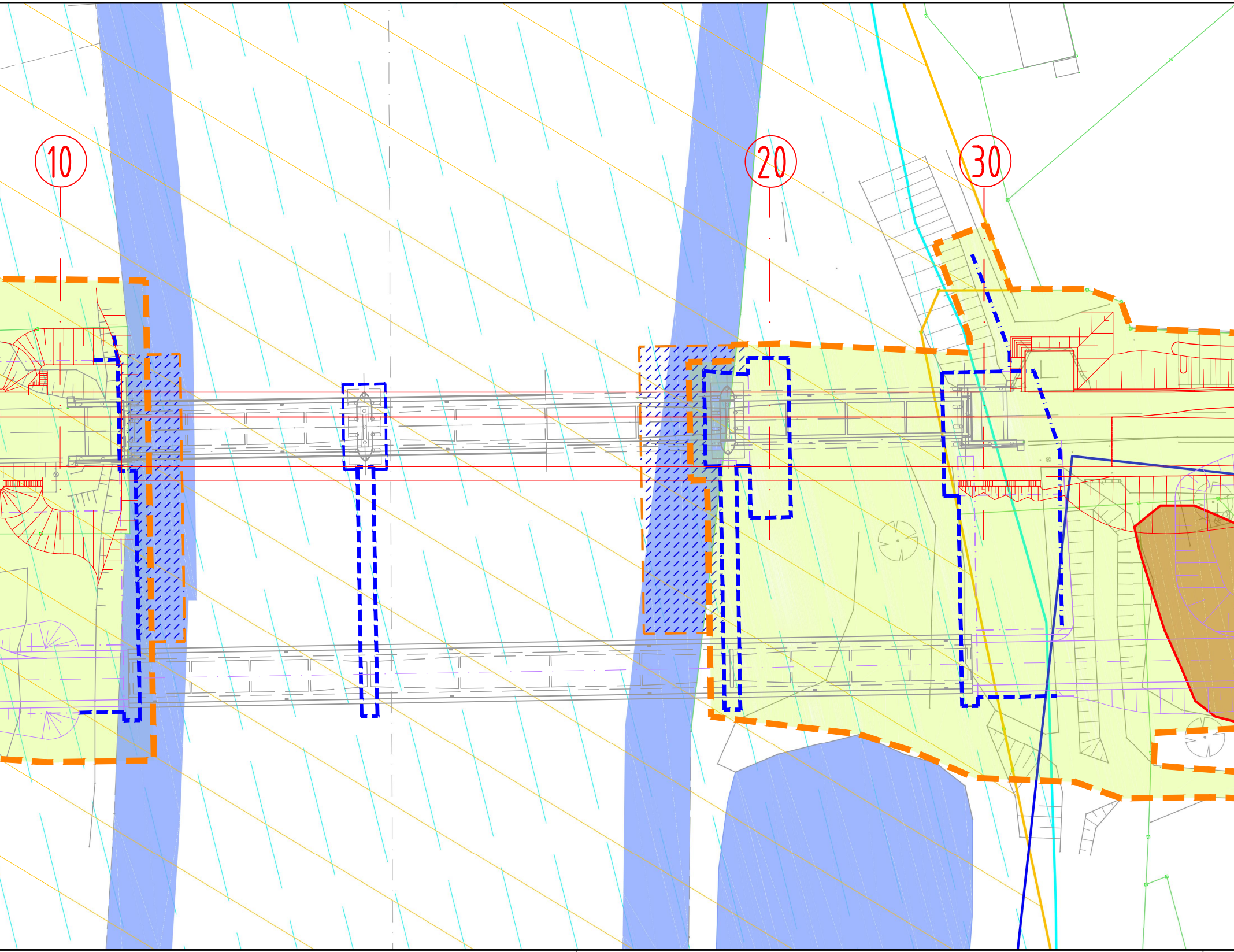

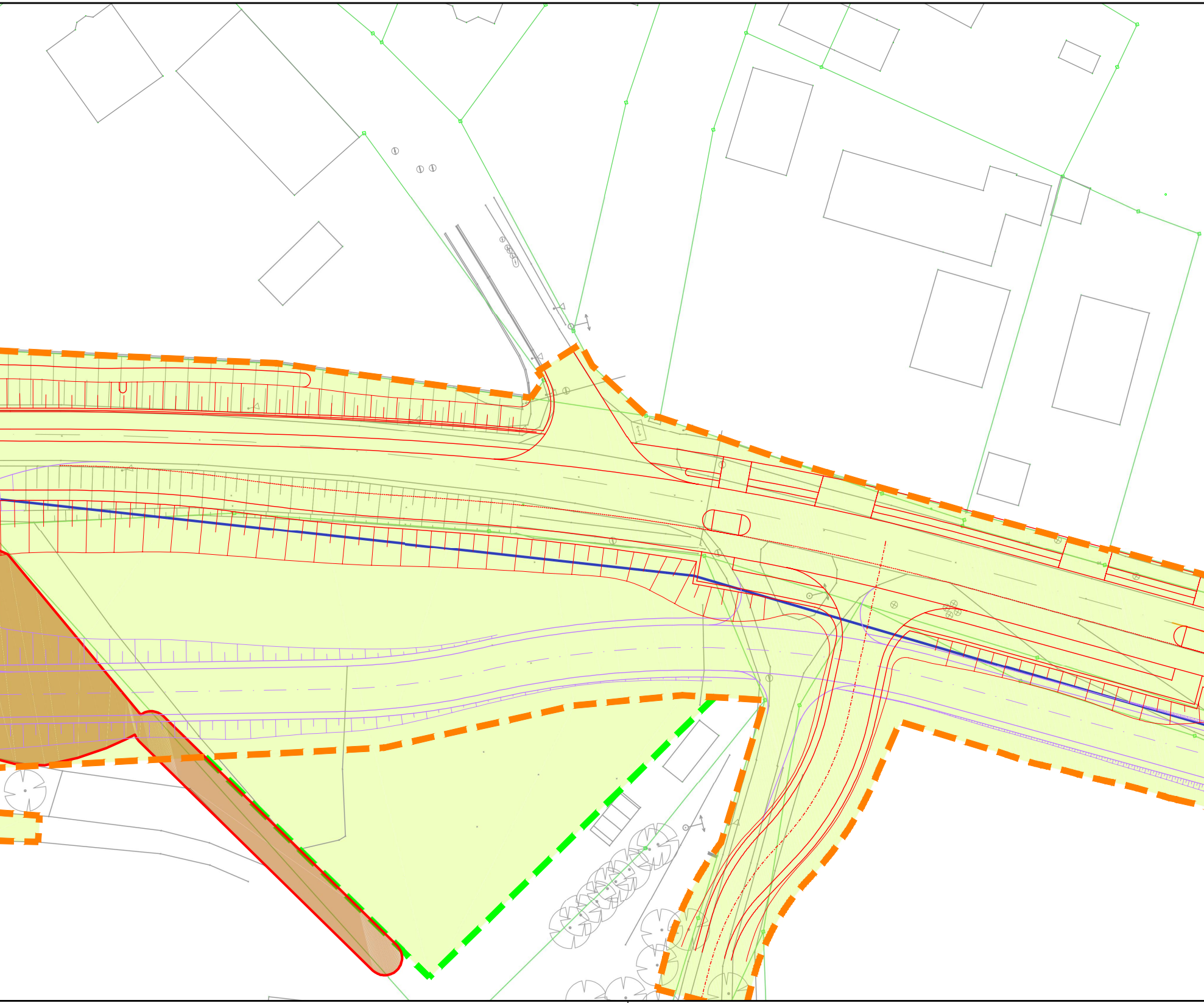

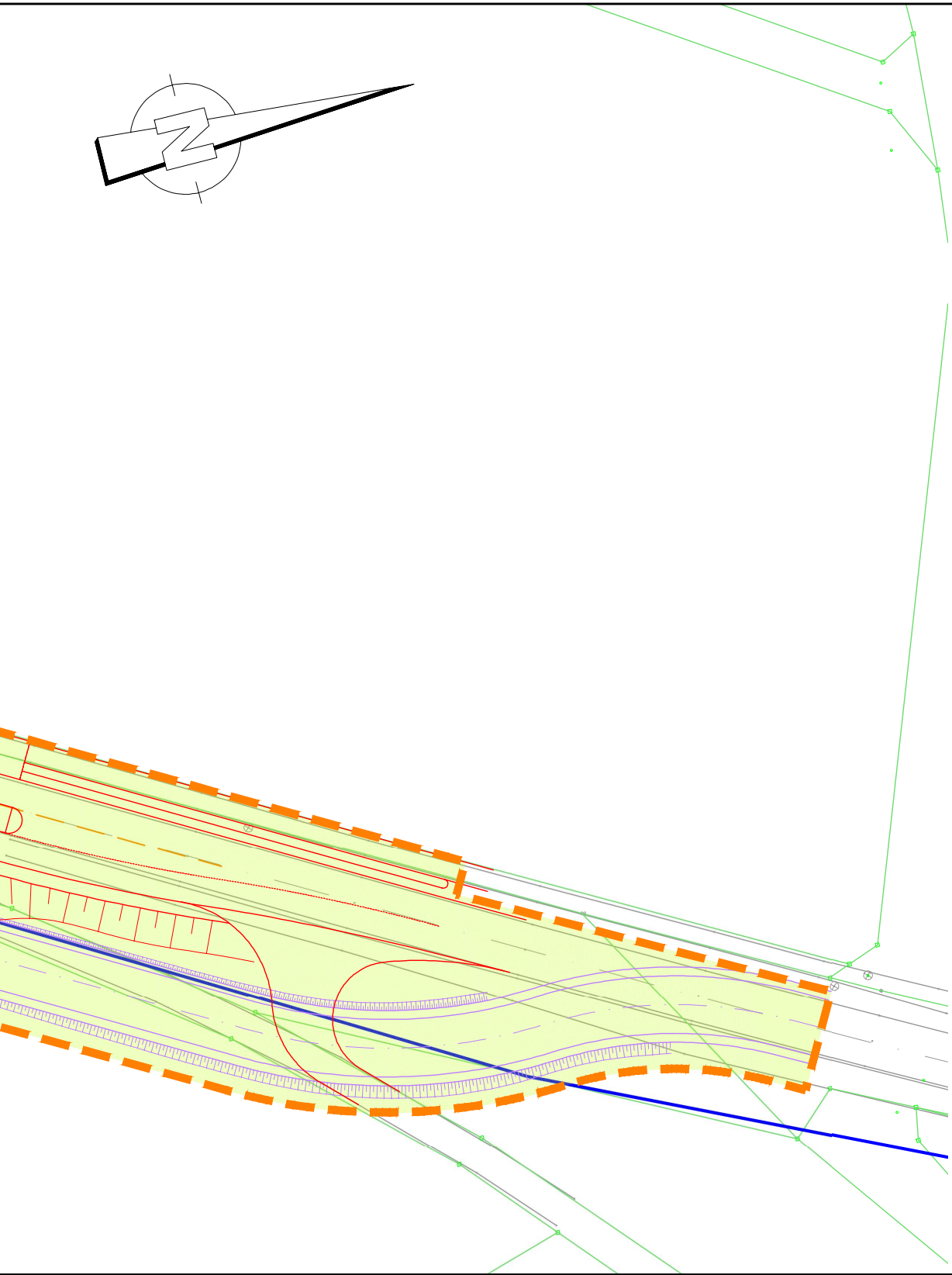

Legende:

▭	Baufeld
▭	Oberbodenlager
🟦	Wasserfläche
┄	Überschwemmungsgebiet
▨	FFH-Gebiet
▭	Biotop
▨	Montageplatz Überbau
▨	BE-Fläche
—	Endzustand
—	Baubehelf
—	Flurstücksgrenze
—·—	Gemeindegrenze
– –	Störkanten Wasserabfluss (Spundwände)
—·—	Sickerwegverlängerung Hochwasserschutz
▨	Sohlvertiefung Donau

BPR
Dr. Schäpertöns Consult

BPR Dr. Schäpertöns Consult GmbH & Co. KG
Erika-Mann-Straße 7-9, 80636 München
Tel: 089 520 57 29 0, Fax: 089 520 57 29 22, E-Mail: info@bpr-muenchen.de

bearbeitet:	18.07.2019	VT
gezeichnet:	06.12.2017	MB
geprüft:	18.07.2019	DS

Staatliches Bauamt Augsburg

Holbeinstraße 10
86150 Augsburg

Tel.: 0821/2581-0, Fax: 0821/2581-214, E-Mail: poststelle@stbaa.bayern.de

bearbeitet:		
gezeichnet:		
geprüft:		
PSP Nr.:		
Projekt:	St 2047 - Donaubrücke Marxheim	

Nr.	Art der Änderung	Datum	Zeichen

FESTSTELLUNGSENTWURF

Straßenbauverwaltung Freistaat Bayern

Staatliches Bauamt Augsburg

Straße / Abschn.-Nr. / Station: St 2047 / 480 / 1,028 - 0,448

PROJIS-Nr.:

Unterlage / Blatt-Nr.: 16.1

Lageplan
Baufeld

Maßstab: 1:500

St 2047 - Donaubrücke Marxheim

Bau-km 0+050 bis 0+630

aufgestellt:
Augsburg, den 29.05.2020
Staatliches Bauamt Augsburg

Scheckinger, Ltd. Baudirektor