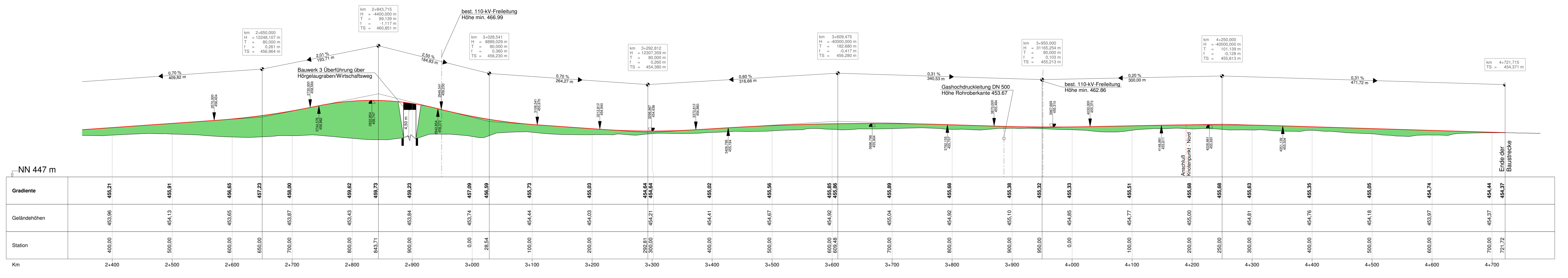
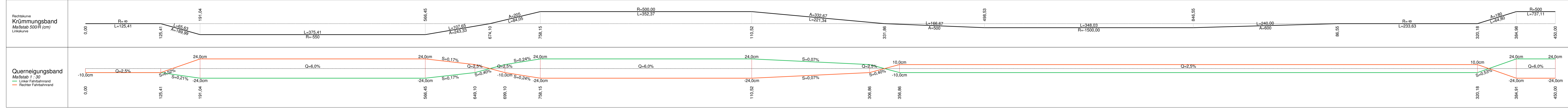



Km	0+000	0+100	0+200	0+300	0+400	0+500	0+600	0+700	0+800	0+900	1+000	1+100	1+200	1+300	1+400	1+500	1+600	1+700	1+800	1+900	2+000	2+100	2+200	2+300	2+400		
Gradiente	460,65	460,58	460,46	459,47	459,23	459,21	459,69	460,19	460,20	460,03	459,27	458,26	458,08	457,97	457,32	455,18	455,56	455,73	455,74	455,38	455,06	454,83	454,53	454,27	454,30	454,53	455,21
Geländehöhen	460,00	460,54	460,64	459,05	458,83	458,69	458,93	459,09	459,11	458,97	458,27	457,96	457,97	457,32	455,18	455,56	455,73	455,74	455,38	455,06	454,83	454,53	454,27	454,30	454,53	455,21	
Station	0,00	80,00	100,00	200,00	240,00	300,00	400,00	500,00	562,11	600,00	700,00	800,00	841,71	900,00	1000,00	1100,00	1200,00	226,17	300,00	400,00	435,93	500,00	600,00	700,00	800,00	900,00	2000,00



Km	2+400	2+500	2+600	2+700	2+800	2+900	3+000	3+100	3+200	3+300	3+400	3+500	3+600	3+700	3+800	3+900	4+000	4+100	4+200	4+300	4+400	4+500	4+600	4+700			
Gradiente	455,21	455,91	456,65	457,23	458,00	458,62	459,73	459,23	457,09	456,59	455,73	455,03	454,64	454,64	455,02	455,56	455,89	455,33	455,51	455,68	455,68	455,33	455,05	454,74	454,44	454,37	
Geländehöhen	453,96	454,13	453,65	453,87	453,87	453,43	453,84	453,74	453,54	453,44	454,14	454,03	454,21	454,41	454,67	454,92	455,04	454,85	454,77	455,00	455,00	454,85	454,76	454,18	453,97	454,44	454,37
Station	400,00	500,00	600,00	650,00	700,00	800,00	843,71	900,00	292,81	28,54	100,00	200,00	292,81	300,00	400,00	500,00	700,00	800,00	950,00	100,00	200,00	250,00	400,00	500,00	600,00	700,00	721,72



- Legende:**
- best. Gelände / Straßenhöhe
 - gepl. Gradiente
 - ▲ Hochpunkt / Tiefpunkt
 - ▲ Höhe Tangentenschnittpunkt
 - Auftrag
 - Abtrag
 - km 0+000,000
H = 1000 m
T = 11,327 m
I = 0,004 m
TS = 585,116 m
 - Station
Halbmesser
Tangentenlänge
Sichtmaß
Tangentenschnittpunkt
 - Ausrundungsbeginn / Ausrundungsende
 - Steigung, Gefälle, Länge

Entwurfsbearbeitung:

INGENIEURBÜRO ANDREAS ENDRES
Am Neuhof 3 • 82041 Murnau-See • Tel: 089-30661-11 • Fax: 089-30661-10
E-Mail: info@andreas-endres.de • www.andreas-endres.de

Gemeinde Ailing | Stadt Augsburg Baureferat | Unterlage 8 | Blatt Nr. 1

Planfeststellung | bearbeitet 01.06.2012 | Wurdever | gezeichnet 01.06.2012 | Lepelt | geprüft 01.06.2012 | Wurdever

Staatstraße 2381 Westumfahrung Mülhausen
Bau km 0+000 - 4+722
St 2035_780_0_188 bis St 2381_140_1_731

Höhenplan
Maßstab 1 : 2.000/200

Aufgestellt: 01.06.2012
Gezeichnet:
Prüfer: 1. Bürgermeister Gemeinde Ailing
Überwachen:
Stadt Augsburg

Plan: 0704 | Date: W:\Projekte\Ailing\2012\0704.dwg