

Gradiente	460,66	460,63	460,60	460,56	460,53	460,50	460,46	460,46	460,55	460,20	459,84	459,80	459,78	459,75	459,74
Geländehöhen	460,66	460,63	460,54	460,59	460,59	459,93	459,33	459,33	459,10	459,10	460,13	460,13	459,93	459,79	459,74
Station	0,00	50,00	100,00	150,00	200,00	250,00	300,00	314,89	364,89	400,00	439,14	450,00	500,00	550,00	581,82
Km	0+000		0+100		0+200		0+300		0+400		0+500				

**Legende:**

- best. Gelände / Straßenhöhe
- gepl. Gradiente
- Hochpunkt / Tiefpunkt
- Höhe Tangentenschnittpunkt
- Auftrag
- Abtrag
- Station
- Halbmesser
- Tangentenlänge
- Stichmaß
- Tangentenschnittpunkt
- Ausrundungsbeginn / Ausrundungsende
- Steigung, Gefälle, Länge

**1. TEKTUR VOM 30.08.2019**

Entwurfsbearbeitung:

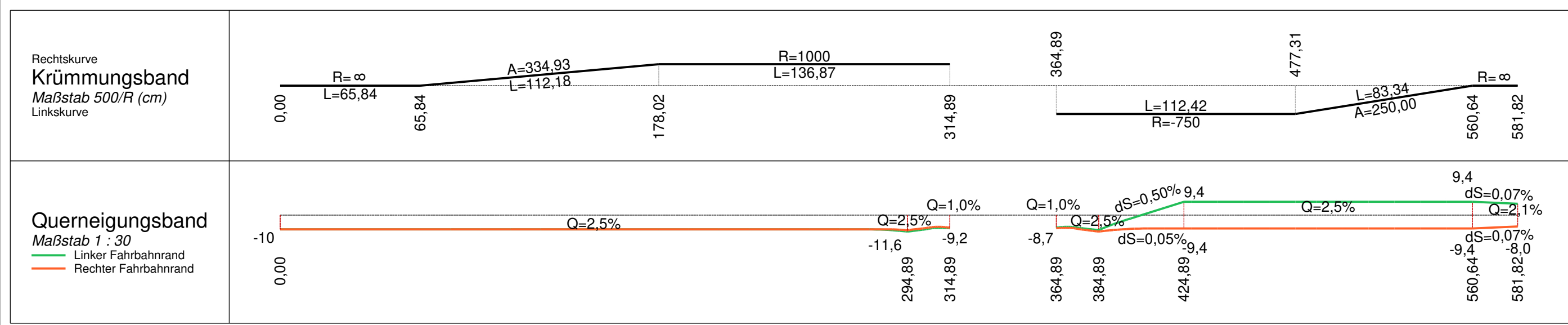


Wunderer




Steinerne Furt 67  
86167 Augsburg  
Telefon +49 821 48078-0  
Telefax +49 821 48078-20  
Zertifiziert durch die TÜV Rheinland Cert GmbH (www.tuv.com, ID 9108622071) nach ISO 9001:2015, ISO 14001:2015, OHSAS 18001:2007.


Gemeinde Affing		Stadt Augsburg Baureferat		Unterlage	8 T
				Blatt Nr.	2
				Datum	Zeichen
Planfeststellung				bearbeitet	19.02.2019 Wunderer
				gezeichnet	19.02.2019 Leipelt
				geprüft	19.02.2019 Wunderer
<b>Staatsstraße 2381 Westumfahrung Mühlhausen</b>				<b>Höhenplan</b>	
Bau-km 0+000 - 4+387 St 2035_780_0,188 bis St 2381_140_1,731				Staatsstraße 2035	
				Maßstab 1 : 2.000/200	



Aufgestellt:



Winkhofer, 1. Bürgermeister  
Gemeinde Affing



Dr. Höhnberg, Leiter Tiefbauamt  
Stadt Augsburg

Projekt: 07024      Datei: 090-Plaene\STRATIS\07024\Hplan.sda