


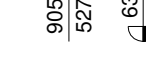


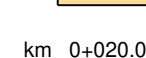
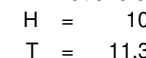
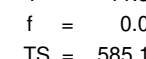




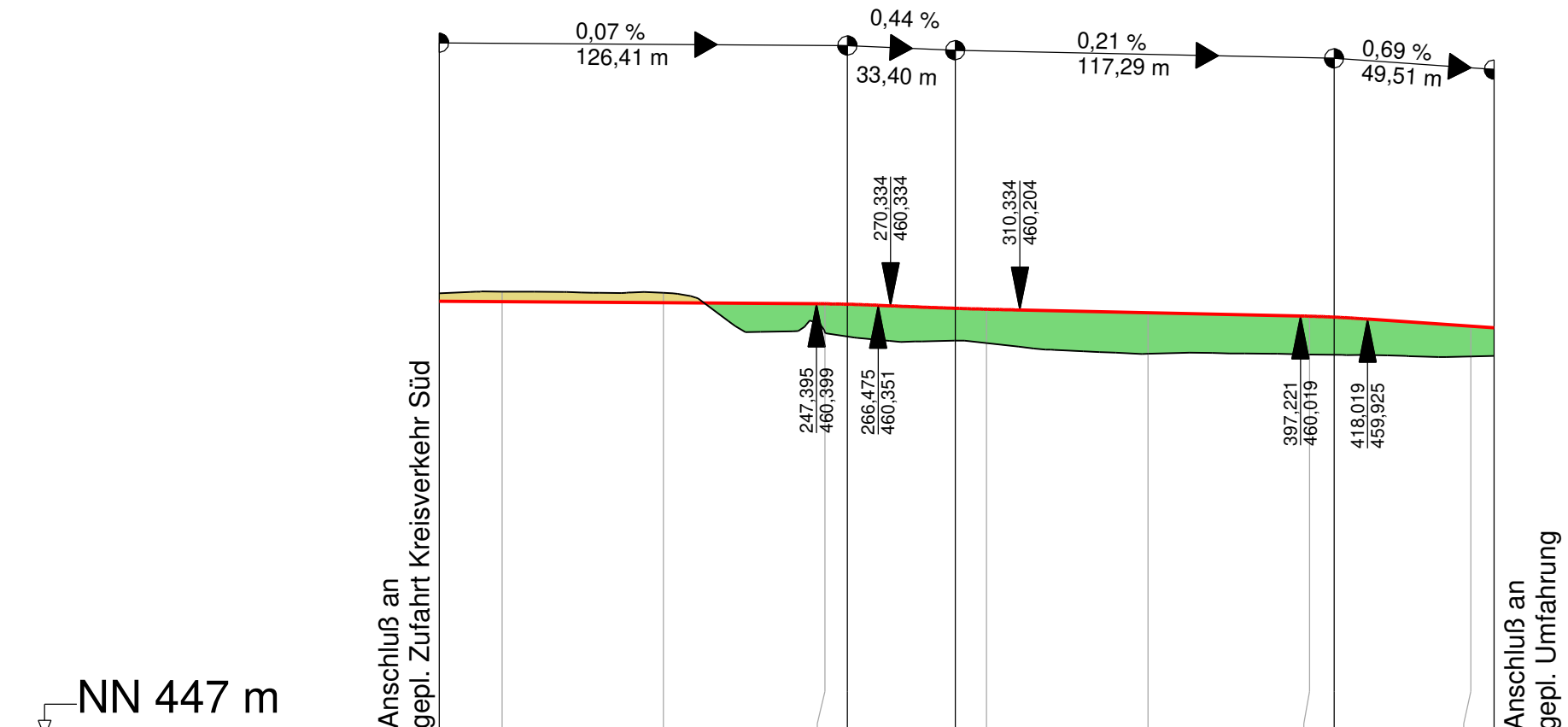


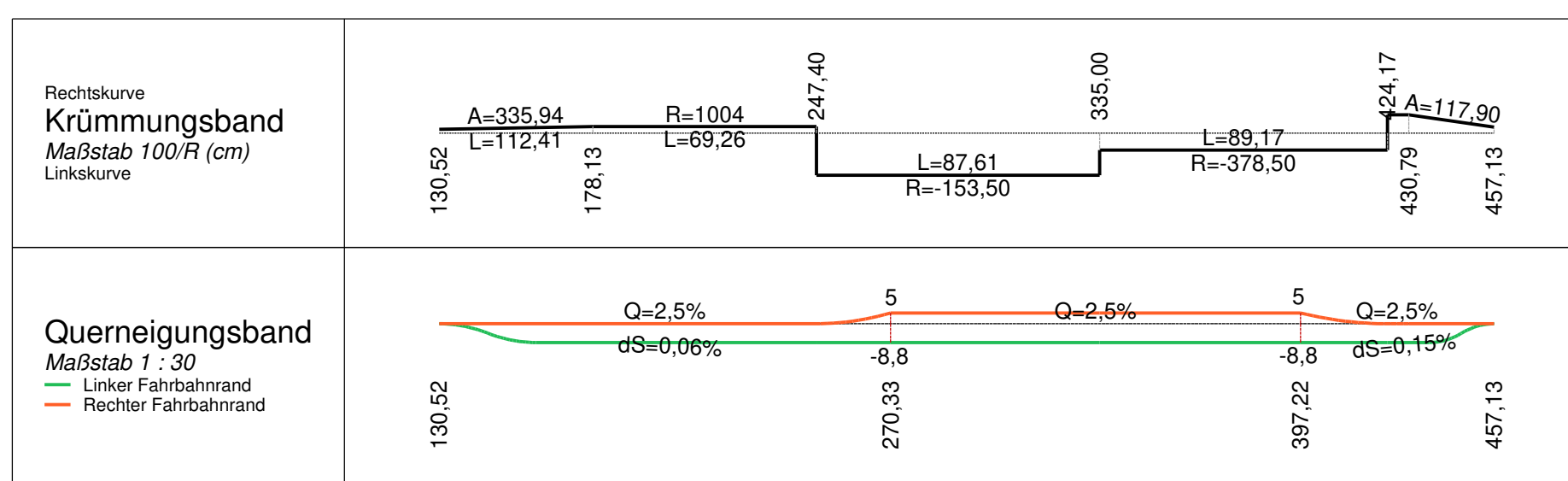
Legende:

-  best. Gelände / Straßenhöhe
-  gepl. Gradiente
-  Hochpunkt / Tiefpunkt
-  Höhe Tangentschnittpunkt
-  Auftrag
-  Abtrag
-  Station
-  Halbmesser
-  Tangentenlänge
-  Stichmaß
-  Tangentschnittpunkt
-  Ausrundungsbeginn / Ausrundungsende
-  Steigung, Gefälle, Länge

km 0+130,521 H = 460,476 m	km 0+256,935 H = -5124,533 m T = 9,540 m f = -0,009 m TS = 460,393 m	km 0+290,334 H = 17739,195 m T = 20,000 m f = 0,011 m TS = 460,246 m
km 0+407,620 H = -4316,867 m T = 10,399 m f = -0,013 m TS = 459,997 m	km 0+457,134 TS = 459,653 m	



Gradiente	460,48	460,46	460,43	460,40	460,38	460,26	460,23	460,12	460,01	459,98	459,70	459,65
Geländehöhen		460,78	460,73	459,52	460,38	459,18	458,85	458,85	458,83	458,77	458,77	458,77
Station	130,52	150,00	200,00	250,00	256,93	290,33	300,00	350,00	400,00	407,62	450,00	457,13
Km			0+200			0+300			0+400			



1. TEKTUR VOM 30.08.2019

Entwurfsbearbeitung:



Wunderer




SWECO

Steinerne Furt 67
86167 Augsburg
Telefon +49 821 48078-0
Telefax +49 821 48078-20


Zertifiziert durch die TÜV Rheinland Cert GmbH (www.tuv.com, ID 9108622071) nach ISO 9001:2015, ISO 14001:2015, OHSAS 18001:2007.

Gemeinde Affing 	Stadt Augsburg Baureferat 	Stadt Augsburg	Unterlage 8 T
			Blatt Nr. 3
			Datum Zeichen
Planfeststellung		bearbeitet 19.02.2019 Wunderer gezeichnet 19.02.2019 Leipelt geprüft 19.02.2019 Wunderer	
Staatsstraße 2381 Westumfahrung Mühlhausen			
Bau-km 0+000 - 4+387 St 2035_780_0,188 bis St 2381_140_1,731			
Höhenplan Bypass Kreisverkehr			
Maßstab 1 : 2.000/200			

Aufgestellt:



Winkhofer, 1. Bürgermeister
Gemeinde Affing



Dr. Höhnberg, Leiter Tiefbauamt
Stadt Augsburg

Projekt: 07024 Datei: 090-Plaene\STRATIS\07024\Hplan.sda