



**FFH - Verträglichkeitsprüfung für das Gebiet:
7531-371.02 Höh-, Hörgelau- und Schwarzgraben, Lechbrenne nördlich Augsburg**

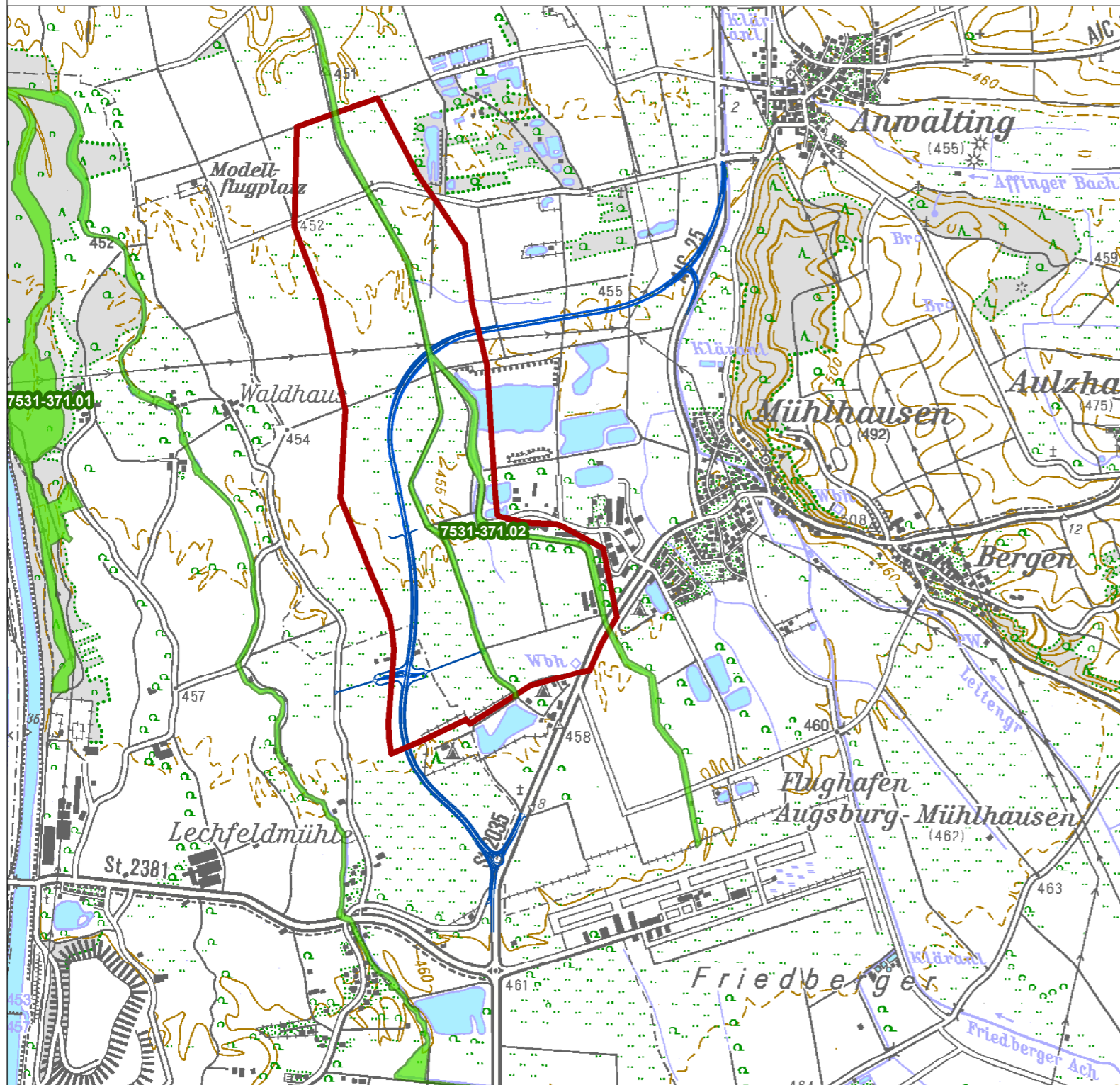
Legende

 Natura 2000-Gebiet, bei dem Beeinträchtigungen nicht ausgeschlossen werden können und das Gegenstand der vorliegenden FFH-VP ist

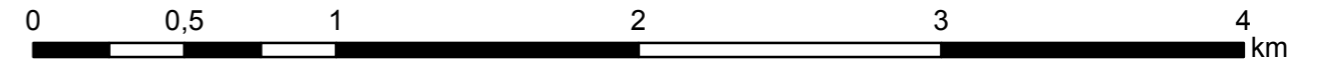
Streckenverlauf des geprüften Vorhabens

 Staatstraße 2381 Westumfahrung Mülhausen






 Detailliert untersuchter Bereich / Ausschnitt
Blatt 2 "Lebensraumtypen und Arten / Beeinträchtigungen der Erhaltungsziele"



1:25.000



1. TEKTUR VOM 30. 08.2019

Entwurfsbearbeitung		EGER & PARTNER LANDSCHAFTSARCHITEKTEN BDLA Austraße 35 • 86153 Augsburg • Tel. (08 21) 25 92 94 - 0 E-Mail eger@egerpartner.de • www.egerpartner.de	
 Bittl-Dinger			
Gemeinde Affing 	Stadt Augsburg Baureferat 	Unterlage	12.5T
		Blatt Nr.	1/2
		Datum	Zeichen
Planfeststellung		bearbeitet	30.08.2019 Bittl-Dinger
Staatsstraße 2381 Westumfahrung Mülhausen Bau-km 0+000 – 4+387 St 2035_780_0,188 bis St 2381_140_1,731		gezeichnet	30.08.2019 Reiserer
		geprüft	30.08.2019 Bittl-Dinger
		FFH Verträglichkeitsprüfung Übersichtsplan Blatt 1	
		Maßstab	1:25 000
Aufgestellt:			
 Winklhofer, 1. Bürgermeister Gemeinde Affing		 Dr. Höhnberg, Leiter Tiefbauamt Stadt Augsburg	
P:\E18\1810L-2Plan\GIS\PLAN\FFH_Übersicht.mxd			