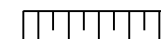
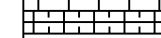









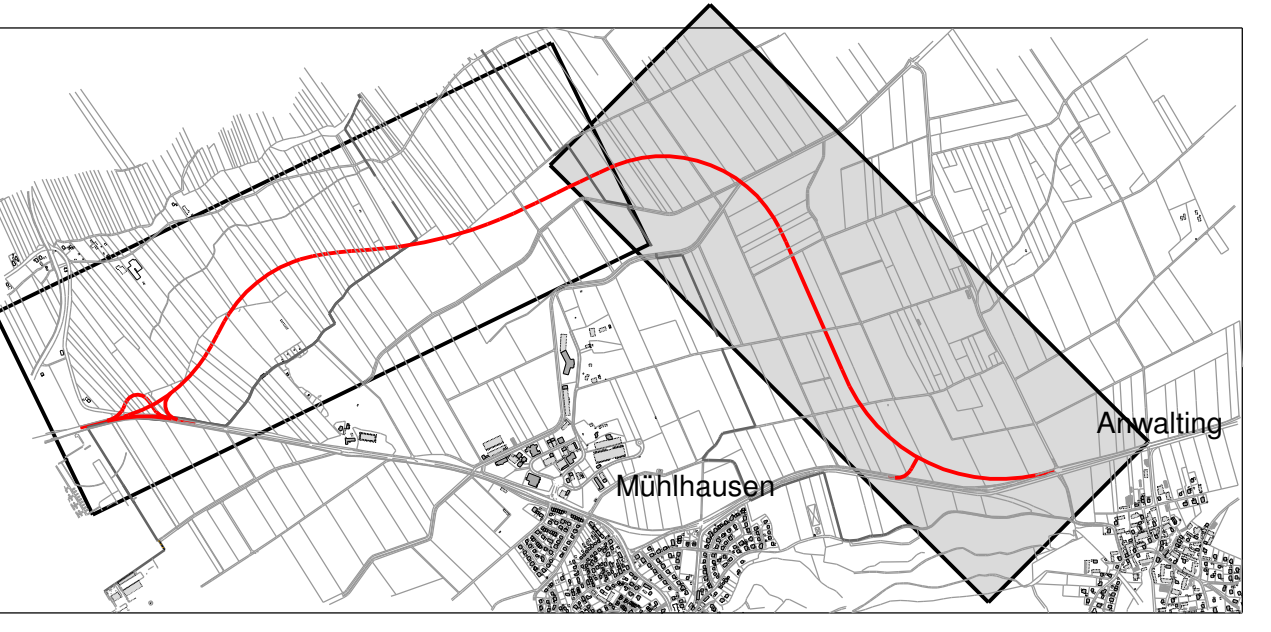
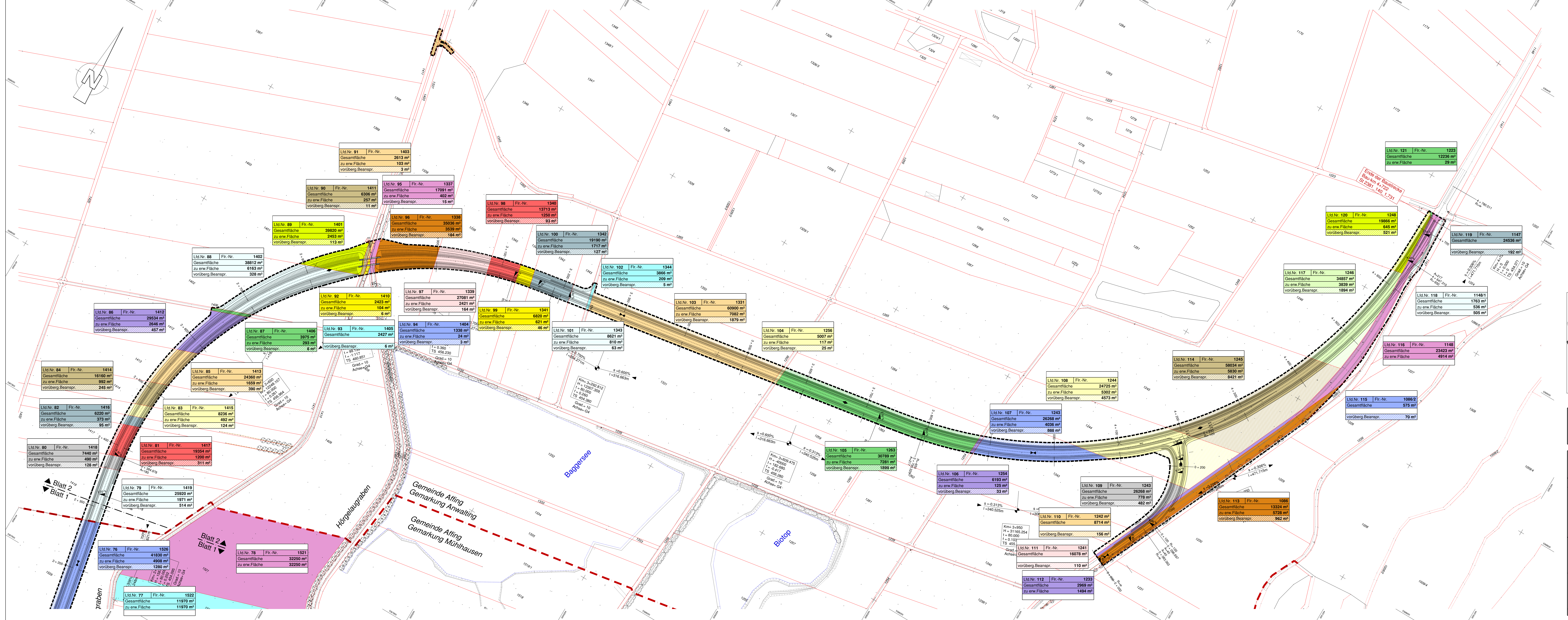


Zeichenerklärung

-  Einschnittsböschung
-  Entwässerungsmulde
-  Bankett
-  Fahrbahn
-  Bankett
-  Dammböschung
-  öffentlicher Feld- u. Waldweg

-  Flurnummer
-  Grundstücksgrenze
-  Gemarkungsgrenze
-  Baufeld

Lfd.Nr. 201	Fir.-Nr. 1589	Angaben zu betroffenen Grundstücken bzgl. Gesamtfläche, zu erwerbenden Flächen und vorübergehend beanspruchte Flächen
Gesamtfläche	ca. 33451 m ²	
zu erw. Fläche	ca. 5214 m ²	
vorüberg. Beanspr.	ca. 987 m ²	





Entwurfsbearbeitung:

 **INGENIEURBÜRO ANDREAS ENDRES**
 Alle Rechte © 2024. Telefon: 0821 1407870, Fax: 0821 1407820, e-mail: info@andres.de, Internet: www.a-endres.de

Gemeinde Afling	Stadt Augsburg Baureferat	Unterlage 14.1 Blatt Nr. 2
Planfeststellung	bearbeitet 09.12.2012 gezeichnet 09.12.2012 geprüft 09.12.2012	Wunderer Leipelt Wunderer
Staatsstraße 2381 Westumfahrung Mühldorf		Grunderwerb Blatt 2
Bau-Km 0+000 - 4+722 St 2035_780_0,188 bis St 2381_140_1,731		Maßstab 1 : 2000

Aufgestellt: 01.06.2012

 **G. J. J. J.**
 1. Bürgermeister
 Gemeinde Afling

 **Weber, Leiter Tiefbauamt**
 Stadt Augsburg

Projekt: 07024 Datum: W:\Projekte\Afling\07024\07024.sda