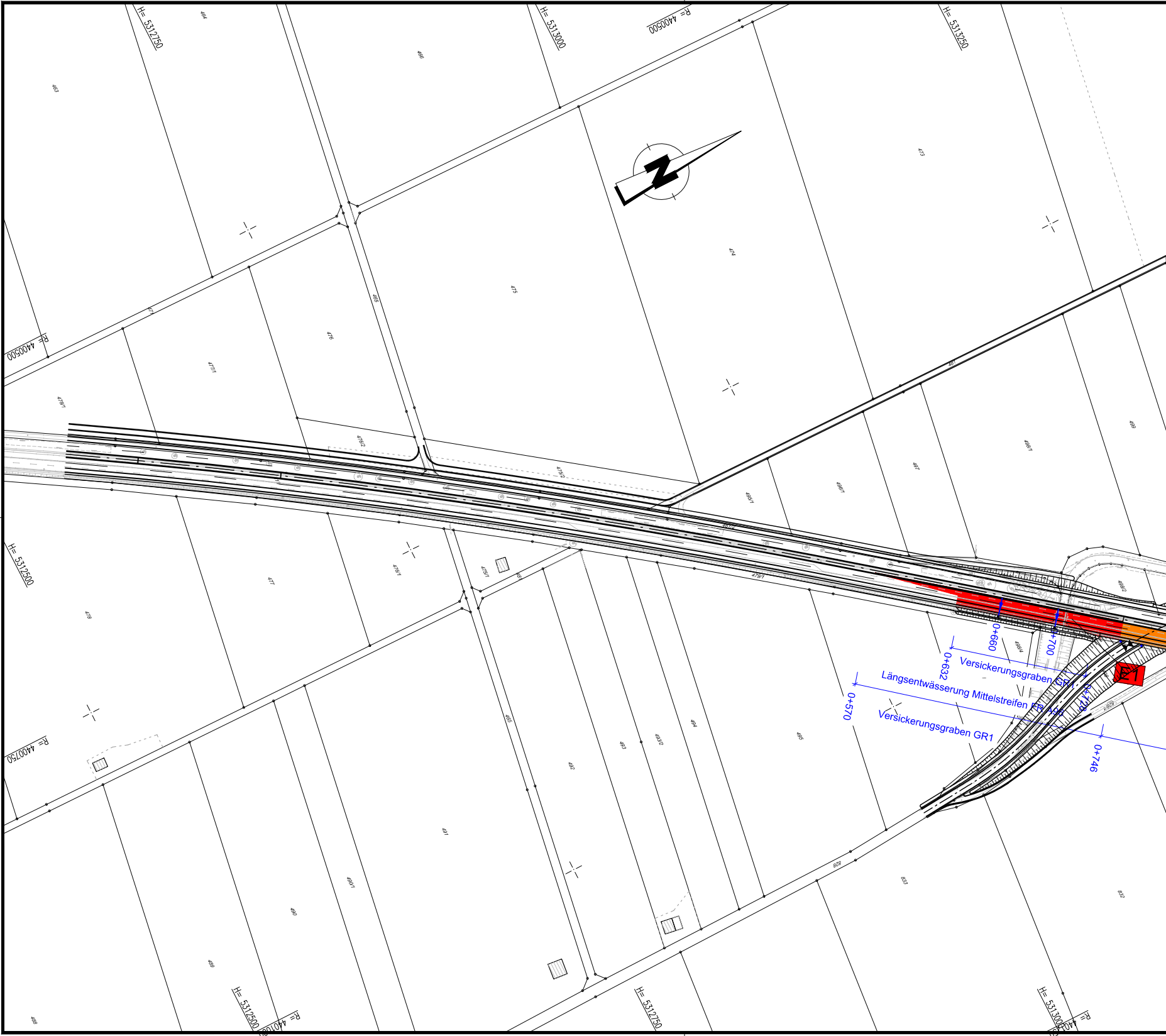
H= 5312750
H= 5313000
H= 5313250
R= 4400500
R= 4400500
H= 5312500
R= 4400750
H= 5312500
R= 4401000
H= 5312750
H= 5313000
0+570
0+632
0+660
0+700
0+728
0+746
Versickerungsgraben GR1
Längsentwässerung Mittelstreifen FR A96
Versickerungsgraben GR1
E1

58001_GP_WUB001_U18.1-ANLAGEN_TEKTUR-1.DWG
p: 14.01.22 s: 10.01.2022
P:\5_BAUAEMTER\58_STBA_KEMPTEN\58001\14_GENEHMIGUNGSPLANUNG_TEKTUR-1\08_ENTWAESSERUNG
Länge: 192.0 cm Höhe: 29.7 cm Fläche: 0.5702 m²

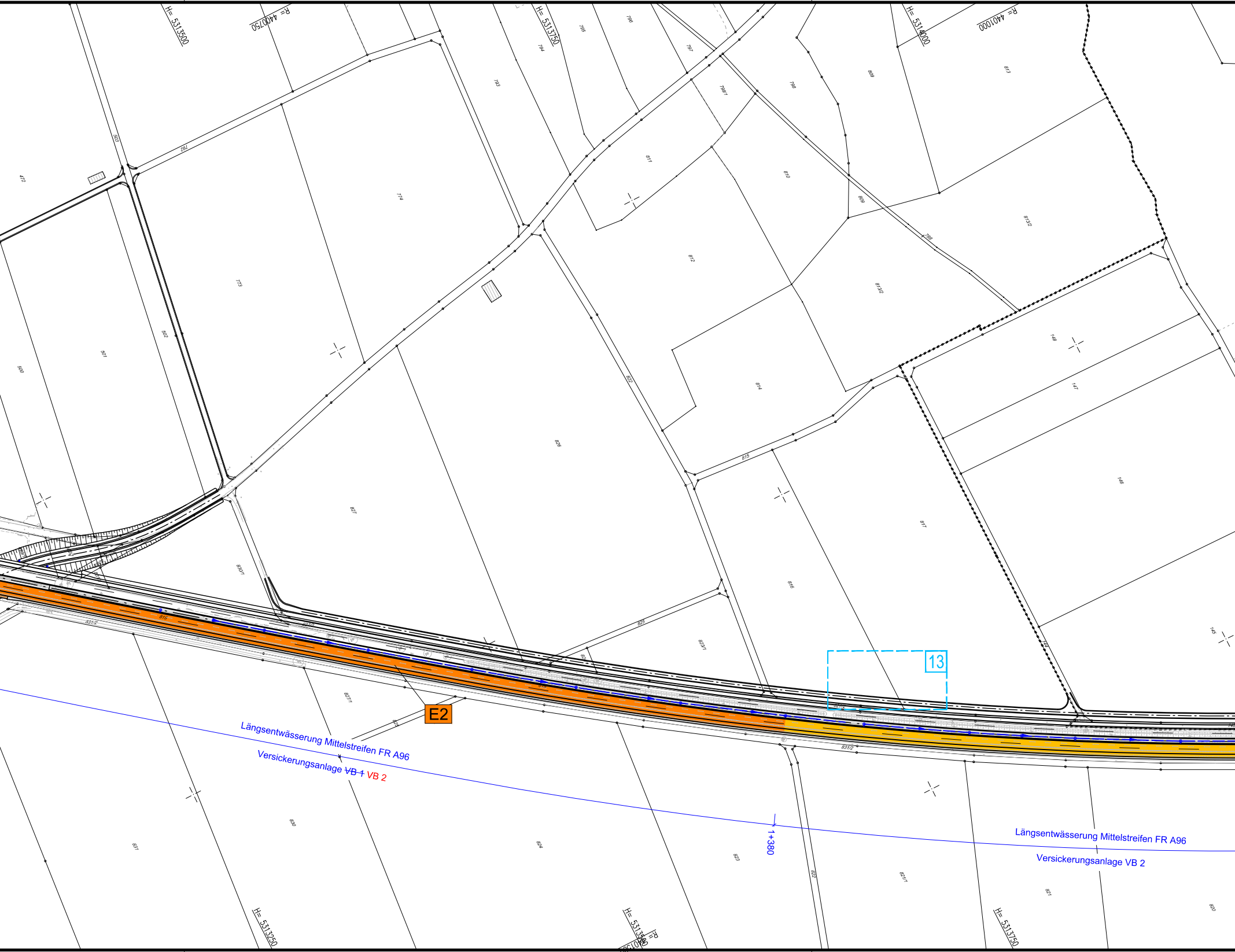
H= 5313500
R= 4400750
H= 5313750
H= 5314000
R= 4401000
13
E2
Längsentwässerung Mittelstreifen FR A96
Versickerungsanlage ~~VB 1~~ VB 2
1+380
Längsentwässerung Mittelstreifen FR A96
Versickerungsanlage VB 2
H= 5313250
H= 5313500
R= 4401000
H= 5313750
472
503
502
501
500
792
774
773
793
794
795
796
797
797/1
798
809
813
811
810
812
813/2
814
815
816
817
822
826
827
830/1
825
823/1
148
147
146
145
831/2
827/1
824
823
822
821/1
821
820
830
831

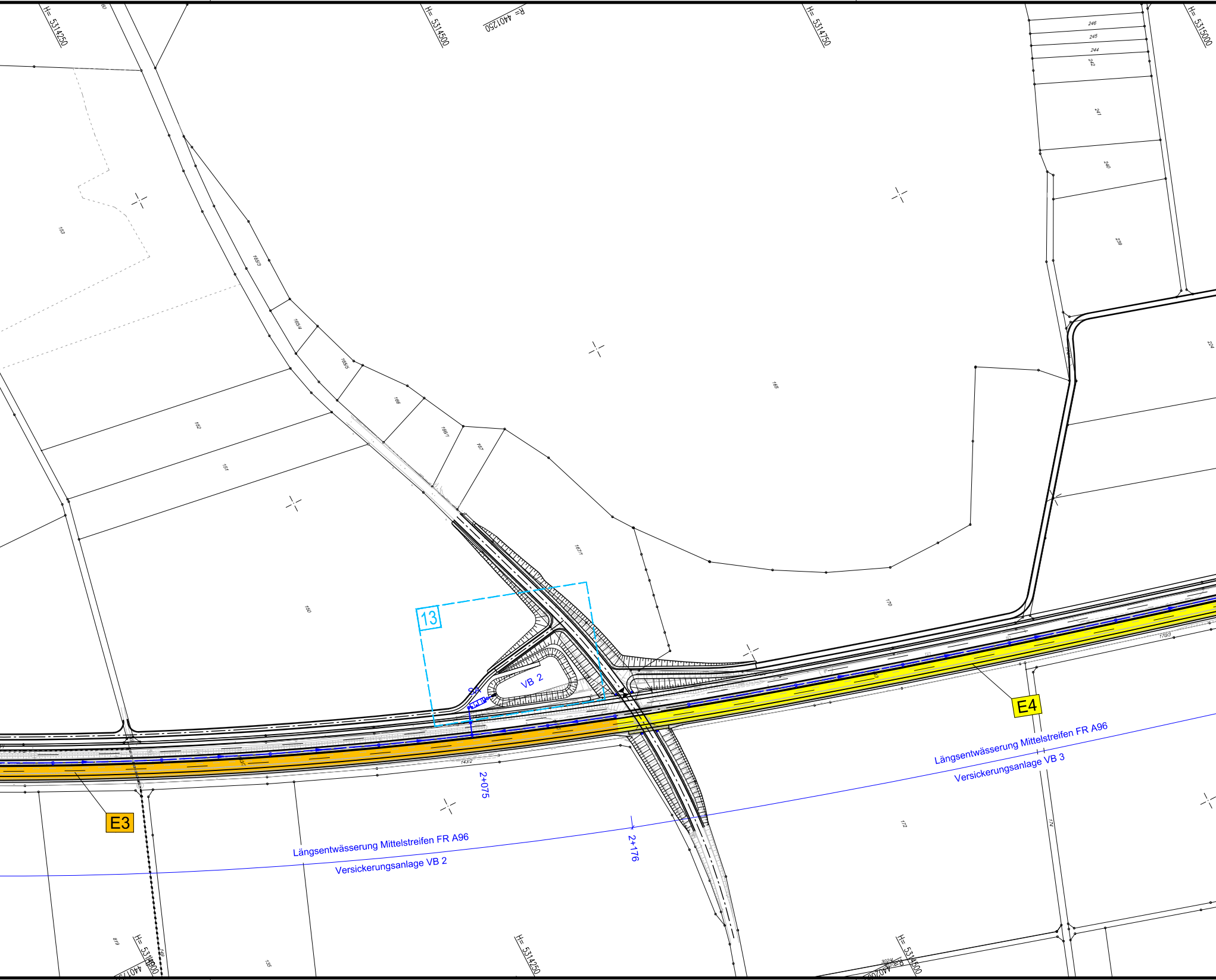
H= 5314250
H= 5314500
R= 4401250
H= 5314750
H= 5315000
246
245
244
242
241
240
239
224
153
1653
1654
1655
166
1661/1
167
165
152
151
150
1671/1
170
170/3
13
VB 2
E4
E3
143/2
2+075
2+176
Längsentwässerung Mittelstreifen FR A96
Versickerungsanlage VB 3
Längsentwässerung Mittelstreifen FR A96
Versickerungsanlage VB 2
172
174
819
135
H= 5314250
H= 5314500
R= 4401750
R= 4402000

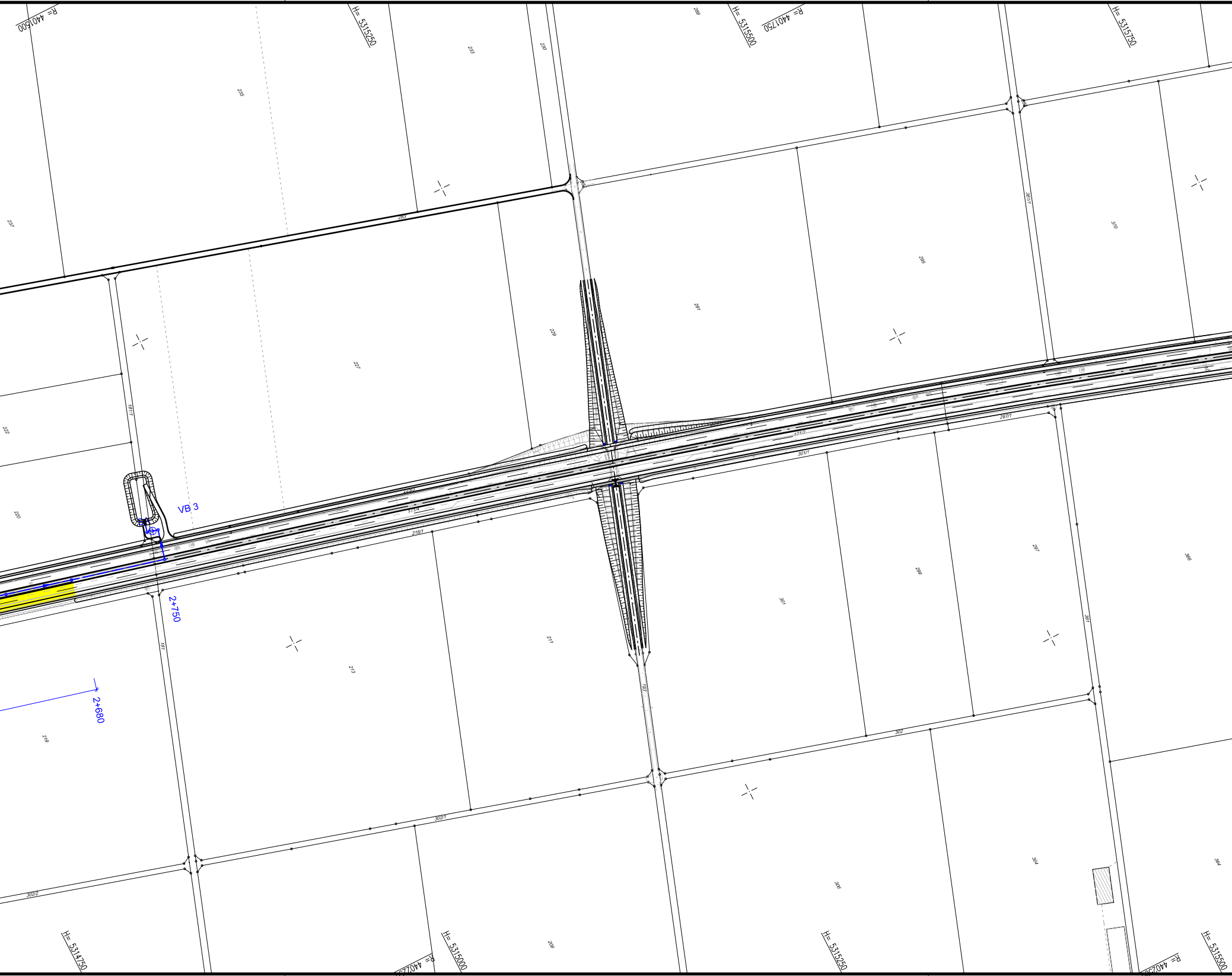
R= 4401500
H= 5315250
H= 5315500
R= 4401750
H= 5315750
235
233
230
237
227
229
291
295
370
181/1
222
220
VB 3
2+750
216/1
301/1
297/1
2+680
219
181
213
211
183
301
299
297
366
361
302
302/1
302/2
304
306
209
364
H= 5314750
R= 4402250
H= 5315000
H= 5315250
R= 4402500
H= 5315500

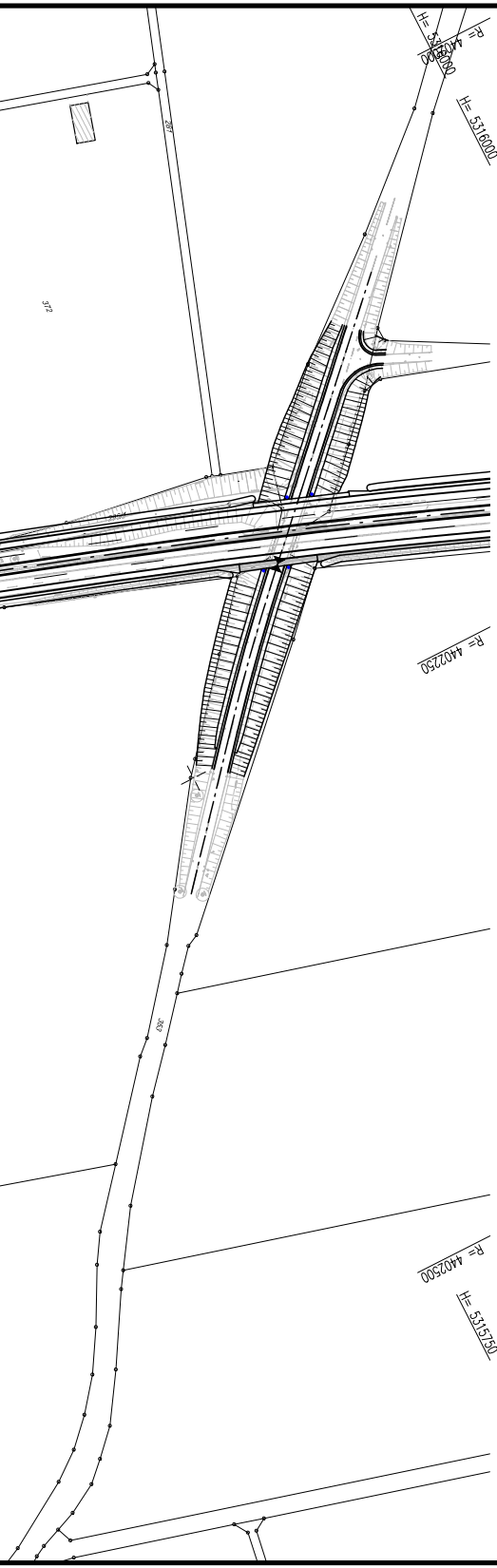
H= 5316000
R= 4402250
R= 4402500
H= 5315750
372
287

Entwässerungsabschnitte

Abschnitt	Entwässerungsart	
E1	I. b)	Grabenversickerung und Reinigung über Oberboden
E2	I. a)	Beckenversickerung und Reinigung über Absetzanlage und Oberboden
E3	I. a)	Beckenversickerung und Reinigung über Absetzanlage und Oberboden
E4	I. a)	Beckenversickerung und Reinigung über Absetzanlage und Oberboden
E5	I. b)	Grabenversickerung und Reinigung über Oberboden
E6	I. a)	Beckenversickerung und Reinigung über Absetzanlage und Oberboden
E7	I. b)	Grabenversickerung und Reinigung über Oberboden
E8	I. a)	Beckenversickerung und Reinigung über Absetzanlage und Oberboden
E9	I. a)	Beckenversickerung und Reinigung über Absetzanlage und Oberboden
E10	I. b)	Grabenversickerung und Reinigung über Oberboden
E11	I. a)	Beckenversickerung und Reinigung über Absetzanlage und Oberboden
E12	I. a)	Beckenversickerung und Reinigung über Absetzanlage und Oberboden
E13	I. b)	Grabenversickerung und Reinigung über Oberboden

TEKTURPLANUNG

Wagner Ingenieure
Beratende Ingenieure für Bauwesen

Domagkstraße 1a, 80807 München
Ruf: +49 89 680896-3, Fax: +49 89 680896-59
E-Mail: kontakt@wagner-ingenieure.com
www.wagner-ingenieure.com

gezeichnet:	März 2020	Kobylak
bearbeitet:	März 2020	Waue
geprüft:	März 2020	Lindner

München, den 31.03.2020
Wagner Ingenieure GmbH

Staatliches Bauamt Kempten

Rottachstraße 13
87439 Kempten

Tel.: 0831/5243-02, Fax: 0831/5243-3333, E-Mail: poststelle@stbake.bayern.de

bearbeitet:		Danberg
gezeichnet:		
geprüft:		Hanrieder

PSP Nr.: B72S.ABBA0040.00
Projekt: Erw. auf 4 Fahrstr. Untergerma.-Buchloe

Nr.	Art der Änderung	Datum	Zeichen
1	1. Tektur vom 20.01.2022; VB 1 entfällt, VB 2 vergrößert	Januar 2022	wac

FESTSTELLUNGSENTWURF

Straßenbauverwaltung Freistaat Bayern

Staatliches Bauamt Kempten

Straße / Abschn.-Nr. / Station: B12 / 640_2,500 - 660_2,307

PROJIS-Nr.: 09 171212 40

Unterlage / Blatt-Nr.: 18.1/1T
Lageplan
Entwässerungsabschnitte
Bau-km 0+000 bis 3+500
Maßstab: 1 : 2.500

Bundesstraße B12: Kempten (A 7) - AS Jengen/Kaufbeuren (A 96)
Erweiterung auf 4 Fahrstreifen
Planungsabschnitt 6
Untergermaringen - Buchloe (A 96)
Bau-km 0+000 bis 10+200

aufgestellt:
Staatliches Bauamt Kempten

Kreitmeier, Baudirektor
Kempten, 31.03.2020

1. Tektur
Staatliches Bauamt Kempten

Michael Neupert, Baudirektor
Kempten, 20.01.2022