Ansicht von Osten
M = 1:500

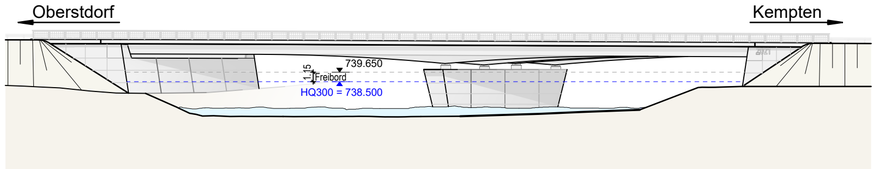

SPARTEN:

- 110 kV Leitung, einschl. LWL Kabel, einschl. Kupferkabel
- Niederspannungsleitung 4x DN150
- Beleuchtungskabel 4x DN10
- Telekom
- Mischwasserleitung DN1200
- 2 Abwasserdruckrohre

vorgesehene Gründungsart: Flachgründung mit Bodenaustausch

BW 0-2, Brücke über die Iller bei Sigishofen

Bau-km 0+409.050
KrW = 59 gon LW = 28.85³ m - 28.85³ m
BzG = 23.60 m LH ≥ 3.40 m (Wirtschaftsweg)
DIN EN 1991-2 Lastmodell LM1, MLC = 50/50-100

Grundlage : 2019-04-09_Lageplan_VU_V2.dwg vom 09.04.2019			
Lagesytstem:	GK ☒ UTM ☐	Bestandsvermessung:	2019 / 2020
Höhensystem:	DHHN12, Normalnull (NN) Status 100		

Angaben zu den Bodenaufschlüssen und den Bodenkennwerten, siehe Geotechnischer Untersuchungsbericht des Büros GEO-CONSULT ALLGÄU GmbH vom 11.11.2019

Draufsicht
M = 1:500

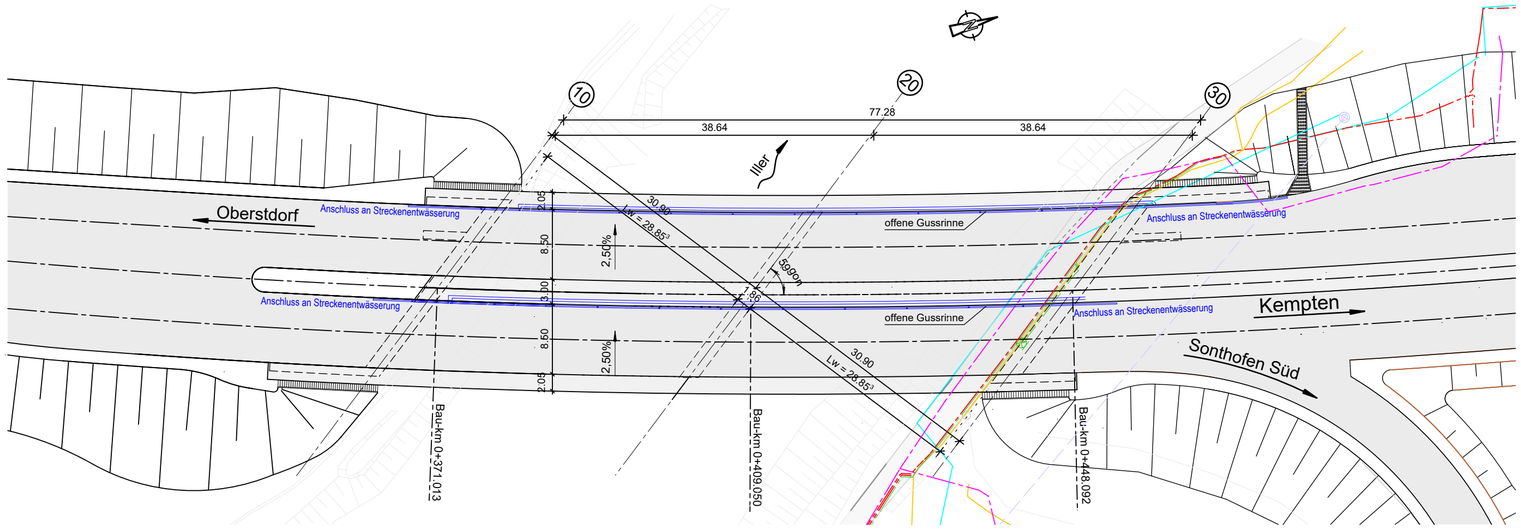

Regelquerschnitt
M = 1:100

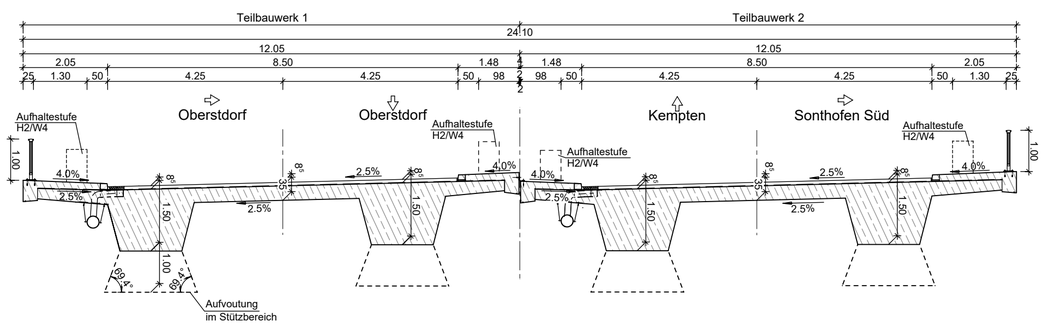

NACHRICHTLICH

Entwurfsbearbeitung:

DR. SCHÜTZ INGENIEURE
Beratende Ingenieure im Bauwesen PartG mbB

Dr. Schütz Ingenieure
Beratende Ingenieure im Bauwesen PartG mbB
Hauptniederlassung Kempten im Allgäu
An der Stadtmauer 13
87435 Kempten (Allgäu)
Telefon 0831 / 52197 - 0 Fax - 25
info@drschuetz-ingenieure.de

	Datum	Name
bearbeitet	18.05.2022	Wilfer
gezeichnet	18.05.2022	Heberle
geprüft	18.05.2022	Pahl

Projekt: 2018312
Datei:

Staatliches Bauamt Kempten

Rottachstraße 13
87439 Kempten (Allgäu)
Tel.: 0831/5243-02, Fax: 0831/5243-3333, E-Mail: poststelle@stbake.bayern.de

bearbeitet:		
gezeichnet:		
geprüft:	23.05.2022	Blanz
PSP Nr.: B72S.ABBD0035.00		
Projekt:		

Nr.	Art der Änderung	Name	Zeichen

FESTSTELLUNGSENTWURF

Straßenbauverwaltung Freistaat Bayern
Staatliches Bauamt Kempten

Straße / Abschn.-Nr / Station: B19 / 180_5,079 - 200_0,051
PROJIS-Nr.:

Unterlage / Blatt-Nr.: 15 / 1
Bauwerksskizze
BW 0-2 (ASB-Nr. 8427611)
Maßstab: 1:500; 1:100

B 19, Oberstdorf - Kempten (Allgäu)
Erneuerung der Brücke über die Iller
bei Sigishofen
Bau-km 0+279 bis Bau-km 0+655

aufgestellt:
Staatliches Bauamt Kempten

Neupert, Baudirektor
Kempten, den 23.05.2022