

REISTAAT BAYERN
Landkreis Oberallgäu
Gemeinde Oferschwang
Gemarkung Oferschwang

FREISTAAT BAYERN
Landkreis Oberallgäu
Stadt Sonthofen
Gemarkung Sonthofen

Entwässerungsabschnitt 3.1
Bau-km 0+356,8 - 0+536
 $A_{EK} = 0,36 \text{ ha}$
 $Q = 54,8 \text{ l/s}$
Ableitung über Sedimentationsanlage
in Iller

Entwässerungsabschnitt 3.2
Bau-km 0+584 - 0+584
 $A_{EK} = 0,10 \text{ ha}$
 $Q = 14,1 \text{ l/s}$
Ableitung über Sedimentationsanlage
in Iller

Entwässerungsabschnitt 4
Bau-km 0+473 - 0+535
 $A_{EK} = 0,07 \text{ ha}$
 $Q = 7,6 \text{ l/s}$
breitflächige Böschungsversickerung
in angrenzende Grünfläche

Entwässerungsabschnitt 7
Rampe West
 $A_{EK} = 0,06 \text{ ha}$
 $Q = 6,7 \text{ l/s}$
breitflächige Böschungsversickerung
in angrenzende Grünfläche

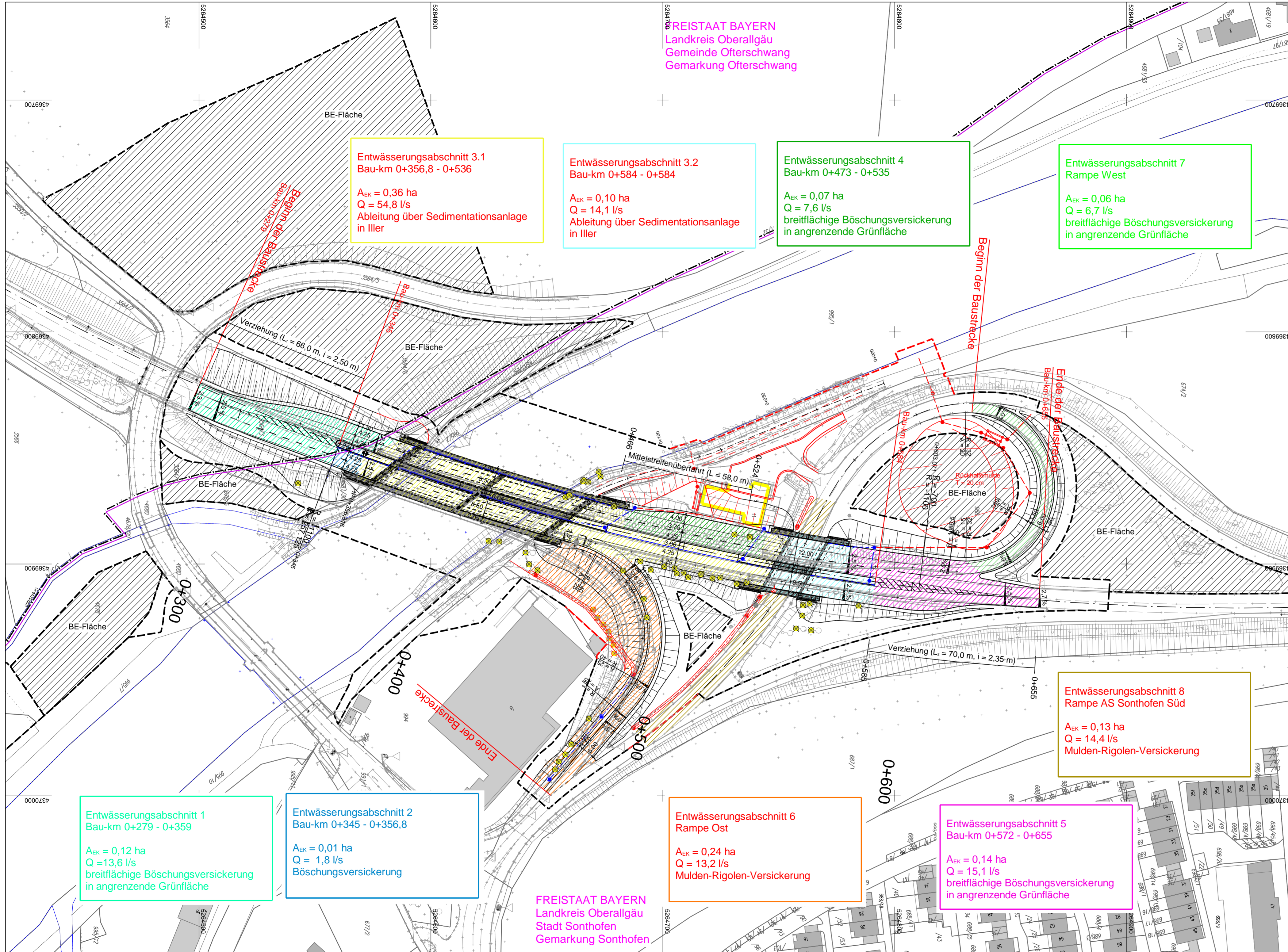
Entwässerungsabschnitt 1
Bau-km 0+279 - 0+359
 $A_{EK} = 0,12 \text{ ha}$
 $Q = 13,6 \text{ l/s}$
breitflächige Böschungsversickerung
in angrenzende Grünfläche


Entwässerungsabschnitt 2
Bau-km 0+345 - 0+356,8
 $A_{EK} = 0,01 \text{ ha}$
 $Q = 1,8 \text{ l/s}$
Böschungsversickerung

Entwässerungsabschnitt 6
Rampe Ost
 $A_{EK} = 0,24 \text{ ha}$
 $Q = 13,2 \text{ l/s}$
Mulden-Rigolen-Versickerung

Entwässerungsabschnitt 5
Bau-km 0+572 - 0+655
 $A_{EK} = 0,14 \text{ ha}$
 $Q = 15,1 \text{ l/s}$
breitflächige Böschungsversickerung
in angrenzende Grünfläche

Entwässerungsabschnitt 8
Rampe AS Sonthofen Süd
 $A_{EK} = 0,13 \text{ ha}$
 $Q = 14,4 \text{ l/s}$
Mulden-Rigolen-Versickerung



 <p>pbu Beratende Ingenieure GmbH Straboweg 1 87437 Kempten (Allgäu) Tel.: 0831 / 960 489-0 Fax: 0831 / 960 489-50 Web: www.pbugmbh.de Email: info@pbugmbh.de</p>	Datum	Name	
	bearbeitet	Mai 2022	Lehner
	gezeichnet	Mai 2022	Jahn
	geprüft	Mai 2022	Seeler
Projekt: 182330			
Datei: Lageplan_FE_B19_Illerbrücke_Tek-1			


Staatliches Bauamt Kempten Rottachstraße 13 87439 Kempten (Allgäu) Tel.: 0831/5243-02, Fax: 0831/5243-3333, E-Mail: poststelle@stbake.bayern.de		bearbeitet: gezeichnet: geprüft: Mai 2022 Kettner/Riedler PSP Nr.: B72S.ABBD0035.00 Projekt:
--	---	--


1	1. Tektur vom 28.02.2023	Feb. 2023	pbu
Nr.	Art der Änderung	Datum	Name

FESTSTELLUNGSENTWURF

Straßenbauverwaltung Freistaat Bayern Staatliches Bauamt Kempten Straße / Abschn.-Nr / Station: B19 / 180_5_079 - 200_0_051 PROJIS-Nr.:	Unterlage / Blatt-Nr.: 18.2 T Lageplan Entwässerungsabschnitte Maßstab: 1 : 1000
--	---

B 19, Oberstdorf - Kempten (Allgäu)
Erneuerung der Brücke über die Iller bei Sigishofen
 Bau-km 0+279 bis Bau-km 0+655

aufgestellt:
 Staatliches Bauamt Kempten

 Neupert, Baudirektor
 Kempten, den 23.05.2022

1. Tektur aufgestellt:
 Staatliches Bauamt Kempten

 Neupert, Baudirektor
 Kempten, den 28.02.2023