Lageplan M = 1 : 1.000

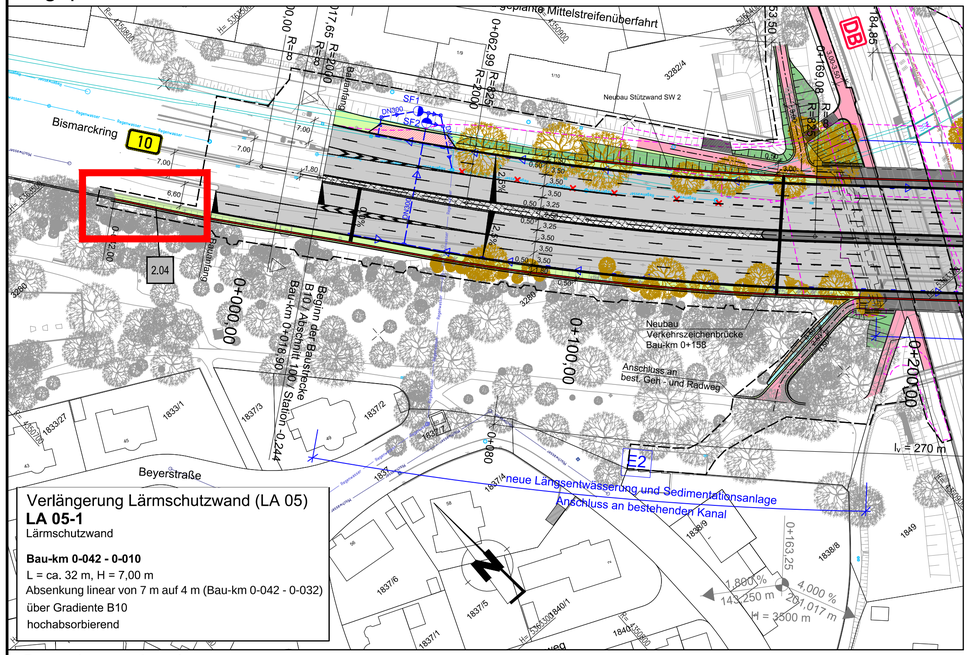

Verlängerung Lärmschutzwand (LA 05)
LA 05-1
Lärmschutzwand

Bau-km 0-042 - 0-010
L = ca. 32 m, H = 7,00 m
Absenkung linear von 7 m auf 4 m (Bau-km 0-042 - 0-032)
über Gradiente B10
hochabsorbierend

Grunderwerbsplan M = 1 : 1.000

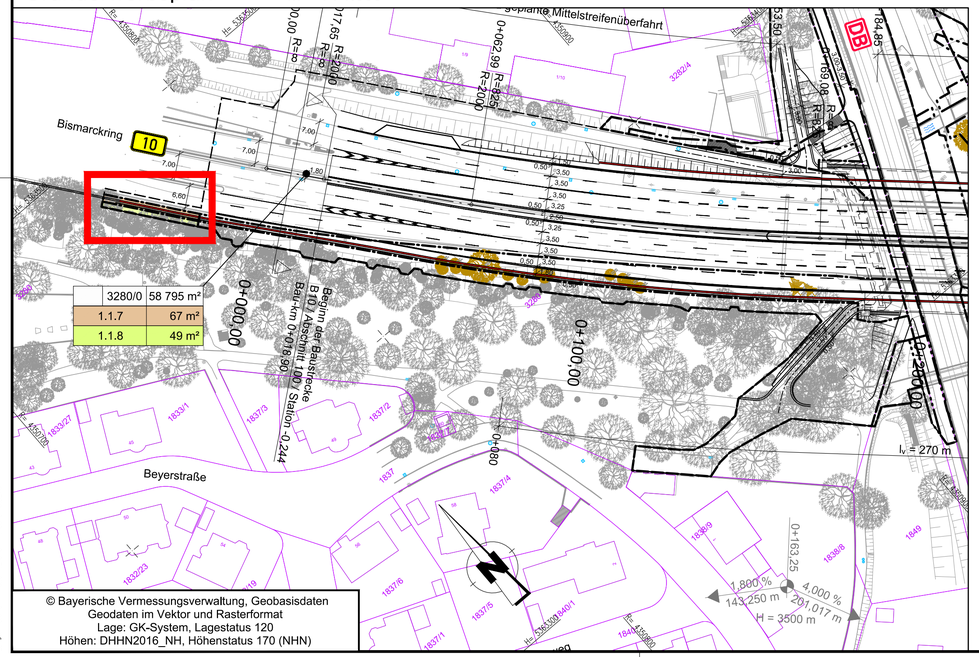

3280/0	58 795 m²
1.1.7	67 m²
1.1.8	49 m²

© Bayerische Vermessungsverwaltung, Geobasisdaten
Geodaten im Vektor und Rasterformat
Lage: GK-System, Lagestatus 120
Höhen: DHHN2016_NH, Höhenstatus 170 (NHN)

Zeichenerklärung

Planung

- Dammböschung
- Bankett
- Fahrbahn mit Achse
- Bankett
- Lärmschutzwand
- Wartungsweg
- Mulde
- Einschnittsböschung
- Mittelstreifenüberfahrt
- Geh- und Radweg
- Brückenkappe
- 2,5% Querneigung
- zu rodende Bäume
- Lärmschutzwand (Stadt Ulm), nachrichtlich
- Baufeldgrenze
- Provisorien / Baubehelfe / Baustraßen

Entwässerung

geplant

- DN300 Ablaufleitung
- DN250 Straßenablauf mit Anschlussleitung
- Kontrollschacht
- Sedimentations- und Filteranlage
- E1 Entwässerungsabschnitte

Regelungsverzeichnis

Nr. im Regelungsverzeichnis (Unterlage 11):

- 2.x Bauwerke

Grunderwerb

- zu erwerbende Fläche
- vorübergehend in Anspruch zu nehmende Fläche

3280/0	58 795 m²	Flurstück / Größe des Flurstückes
1.1.7	67 m²	zu erwerbende Fläche
1.1.8	49 m²	vorübergehend in Anspruch zu nehmende Fläche

Teilfläche des Flurstückes
laufende Nummer des betroffenen Flurstückes
Nummer des Grunderwerbsplanes

- Zusammengehörigkeitspfeil
- Gemarkungsgrenze
- Flurstücksgrenze außerhalb / innerhalb des Baufeldes
- 3280 Flurstücksnummer
- Bereich der Ergänzung

Regelquerschnitt M = 1 : 50

LA 05-1: Rampe Süd-West
(Bau-km 0-025)

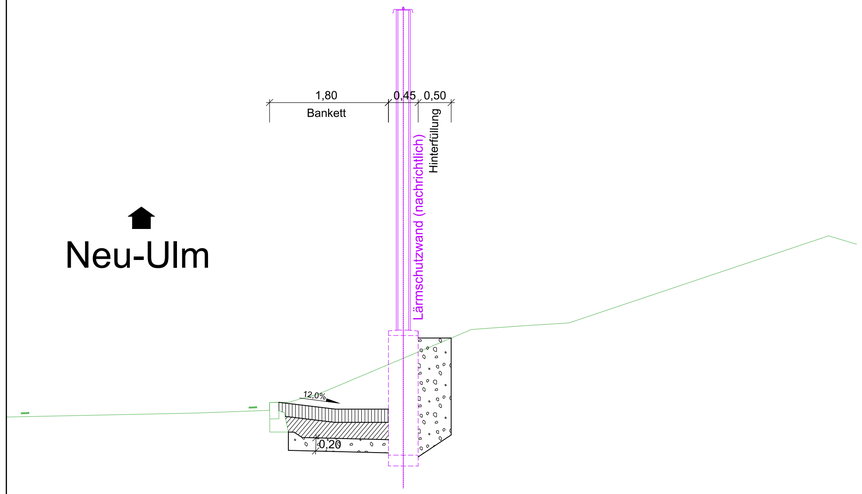

Wagner Ingenieure
Beratende Ingenieure für Bauwesen
Domagkstraße 1a, 80807 München
Ruf: +49 89 680896-3, Fax: +49 89 680896-59
E-Mail: kontakt@wagner-ingenieure.com
SSF Ingenieure AG
Beratende Ingenieure im Bauwesen
www.ssf-ing.de
SSF Ingenieure

gezeichnet:	Feb 2024	lim
bearbeitet:	Feb 2024	lis
geprüft:	Feb 2024	pua

München, den 12.02.2024
Wagner Ingenieure GmbH

Staatliches Bauamt Krumbach
Nattenhauser Straße 16
86381 Krumbach
Tel.: 08282/9908-0, Fax: 08282/9908-200, E-Mail: poststelle@stbakru.bayern.de

bearbeitet:	
gezeichnet:	
geprüft:	
PSP Nr.:	
Projekt:	B10 - Ersatzneubau Adenauerbrücke

Nr.	Art der Änderung	Datum	Zeichen

FESTSTELLUNGSENTWURF

Straßenbauverwaltung Freistaat Bayern
Staatliches Bauamt Krumbach
Straße / Abschn.-Nr. / Station: B 10 / 100 / -0,244 bis 0,121
PROJIS-Nr.:

Unterlage / Blatt-Nr.: 5 / 2
Ergänzung Lärmschutzwand
Maßstab: 1 : 1.000; 1 : 50

B10 (Ulm) - AS Nersingen A 7
Ersatzneubau der Adenauerbrücke Ulm / Neu-Ulm
Bau-km 0+018,90 bis Bau-km 0+383,90

aufgestellt:
Staatliches Bauamt Krumbach
Leis, Ltd. Baudirektor
Krumbach, den 15.02.2024

Höhenbezugssystem: DHHN2016_NH, Höhenstatus 170 (NHN)

81057_GP_LP_LA05_ERGANZUNG.DWG
P: 15.02.24 E: 15.02.2024
Plotmaßstab: 1:1000 Plotter: SSF_M_B10057114_GENEHMIGUNGSPLANUNG 05_LAGEPLAN
Länge: 78,0 cm Höhe: 42,0 cm Fläche: 0,3276 m²