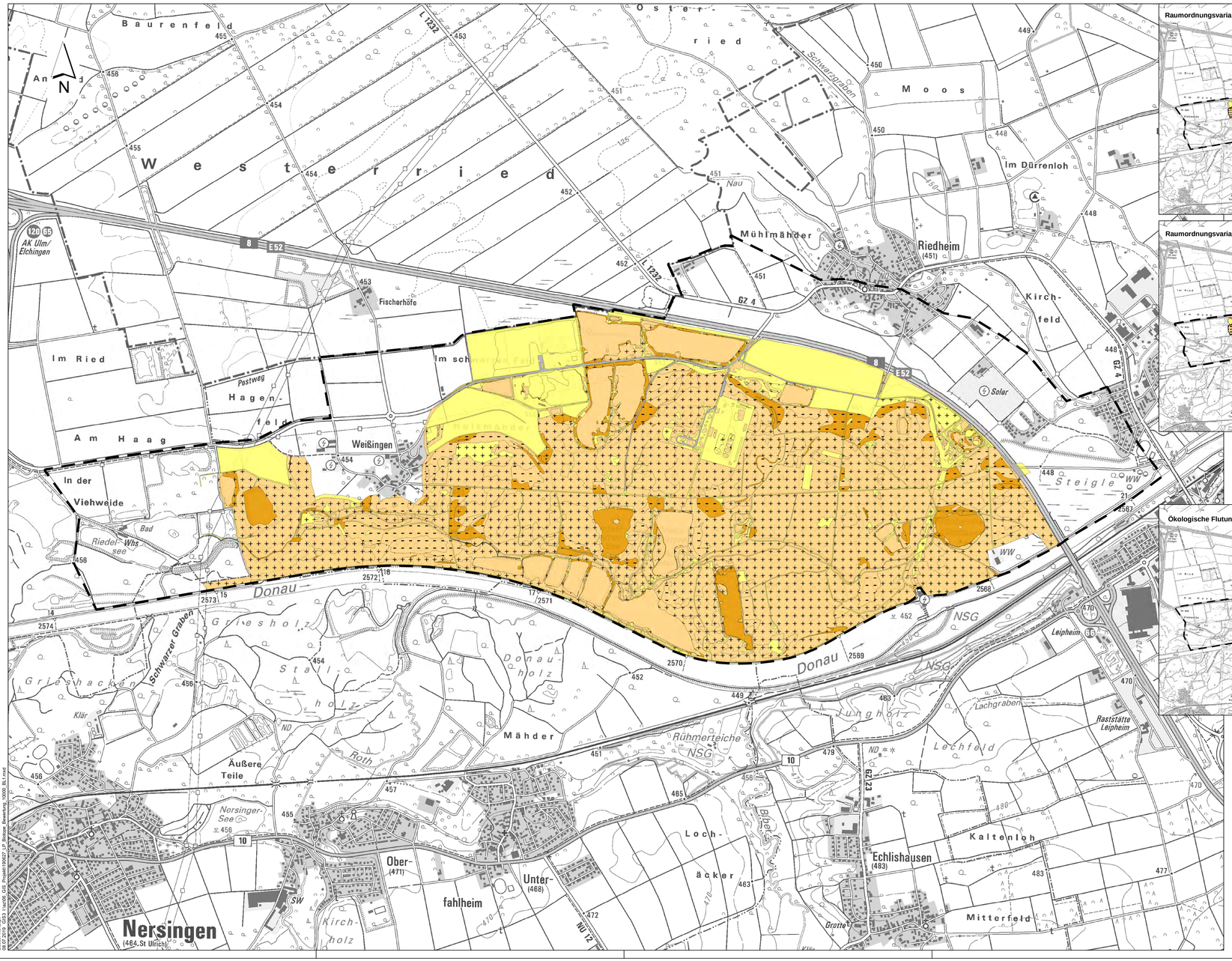

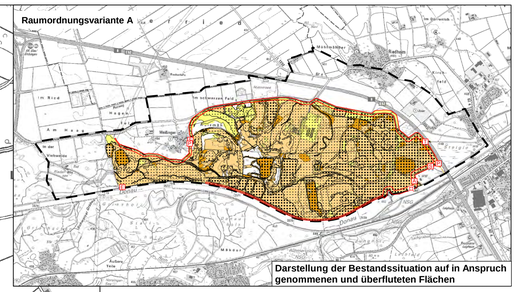
Raumordnungsvariante A
Darstellung der Bestandssituation auf in Anspruch genommenen und überfluteten Flächen

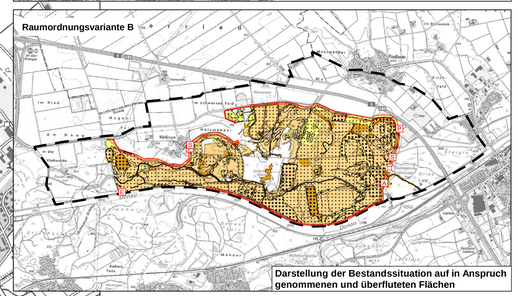
Raumordnungsvariante B
Darstellung der Bestandssituation auf in Anspruch genommenen und überfluteten Flächen

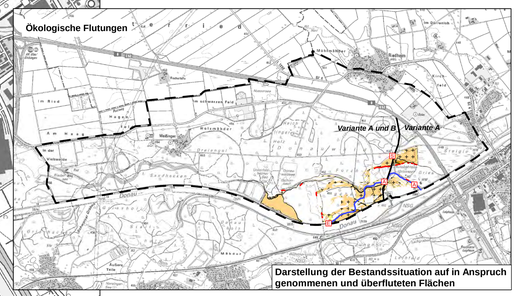
Ökologische Flutungen
Variante A und B
Variante A
Darstellung der Bestandssituation auf in Anspruch genommenen und überfluteten Flächen

Nachrichtlich

- Untersuchungsraum
- Flutungsgerinne
- Fläche für Deich / Geländemodellierung
- Deichscharte

Bauwerke

- E Einlassbauwerk
- A Auslaufbauwerk
- D Durchlass, Verrohrung
- P Pumpwerk, Schöpfwerk
- S Sielbauwerk
- T Deichtor

Überflutung im Planzustand bei Extremhochwasser

absolute Einstauhöhe

- 0.00 - 0.50 m
- 0.50 - 2.50 m
- > 2.50 m

Blattschnittübersicht 1: 500.000

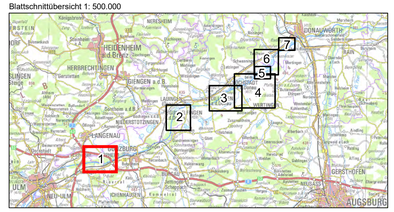

Wasserwirtschaftsamt Donauwörth

Gew I

Donau

Iller- bis Lechmündung

PFLANZEN

Bewertung (gemäß BayKompV)

- geringe naturschutzfachliche Bedeutung (1-5 Wertpunkte gemäß BayKomV)
- mittlere naturschutzfachliche Bedeutung (6-10 Wertpunkte gemäß BayKomV)
- hohe naturschutzfachliche Bedeutung (11-15 Wertpunkte gemäß BayKomV)
- keine naturschutzfachliche Bedeutung
- aufwertbare Biotoptypen (durch ökologische Flutungen, Nutzungsänderungen, Entnahme nicht gebietseigener standortfremder Gehölze)
- hohe Empfindlichkeit gegen Überflutung

Nachdruck oder Vervielfältigung, auch auszugsweise, nur mit Genehmigung des Herausgebers.
Geobasisdaten © Bayerische Vermessungsverwaltung 2010
Koordinatenreferenzsystem: DHDN 3-Degree Gauss Zone 4 (EPSG:31468)
Höhenbezugssystem: DHHN2016

Vorhaben:	Hochwasserschutz Aktionsprogramm Schwäbische Donau Rückhalte-Projekt
Vorhabensträger:	Freistaat Bayern vertreten durch das Wasserwirtschaftsamt Donauwörth Forgstraße 23, 86609 Donauwörth, Tel. 0906/7009-0, Fax 0906/7009-136
Landkreis:	Günzburg, Neu-Ulm
Gemeinde:	Leipheim, Nersingen, Elchingen
Kennzeichen:	G1h7731390001
	Rückhalteraum Leipheim Schutzgut Pflanzen Bewertung und Konflikte
Entwurfsverfasser:	**ARGE** **Hochwasserschutz Schwäbische Donau** Baader Konzept GmbH Björnsen Beratende Ingenieure GmbH WALD + CORBE Consulting GmbH
Vorhabensträger:	
Datum	13.08.2019 gez. Dr.-Ing. Michael Probst
Datum	13.08.2019 gez. Dr.-Ing. Andreas Rimböck, Ltd. Baudirektor

Anlage: 8.1.1.3

Plan-Nr.: 1

Maßstab: 1: 10.000

	Datum, Name:
entw.	Februar 2019, Koch / Pfaller
gez.	Februar 2019, Krause / Meißner
gepr.	August 2019, Probst
gepr.	August 2019, Löffler

Baader Konzept
08.07.2019 GIS3 \\az06_GIS_Projekt\190027_LP_Biotope_Bewertung_10000_BL1.mxd