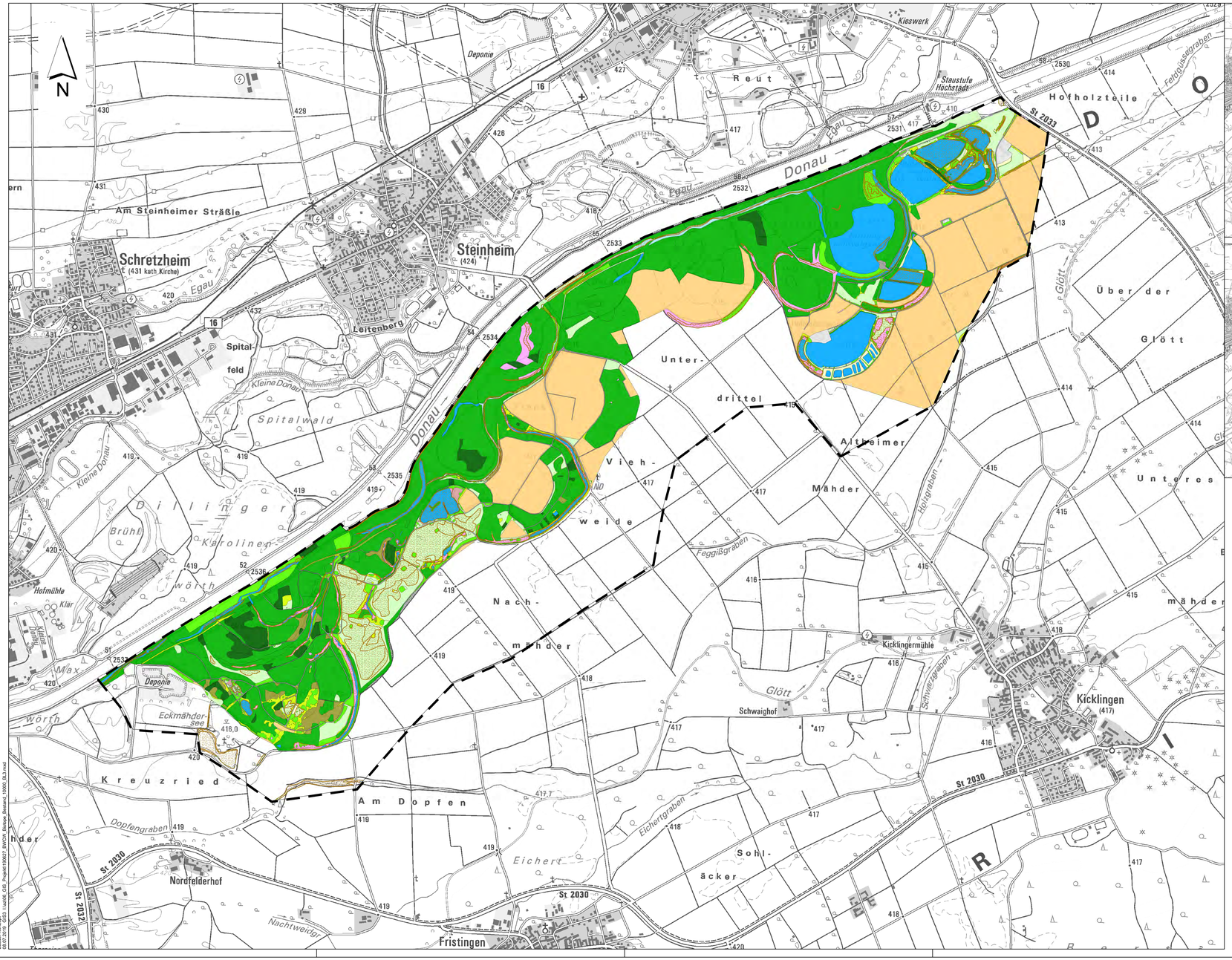

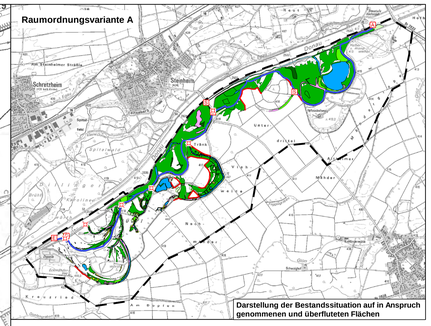

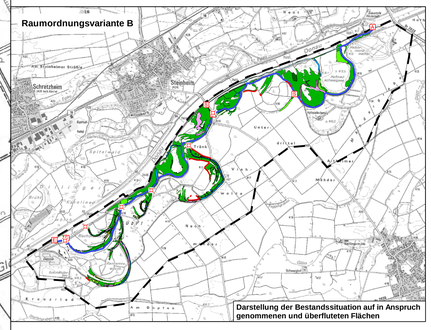

Nachrichtlich

- Untersuchungsraum
- Flutungsgerinne
- Fläche für Deich / Geländemodellierung
- Deichscharte

Bauwerke

- E Einlassbauwerk
- A Auslaufbauwerk
- D Durchlass, Verrohrung
- P Pumpwerk, Schöpfwerk
- S Sielbauwerk

Blattschnittübersicht 1: 500.000

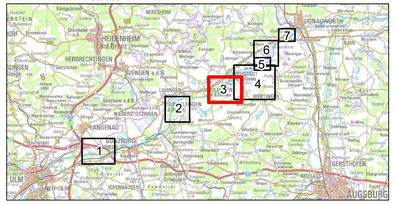

PFLANZEN

Biotope Bestand (gemäß BayKompV)

- Fließgewässer
- Stillgewässer
- Äcker/Felder
- Grünland
- Ufersäume, Säume, Ruderal- und Staudenfluren
- Röhrichte und Großseggenriede
- Feldgehölz, Hecke, Gebüsch
- Laub(misch)wald
- Nadel(misch)wald
- Waldmäntel, Vorwälder
- Felsen, Block- und Schutthalden, Geröllfelder, vegetationsfrei/ -arme offene Bereiche
- Freiflächen des Siedlungsbereichs
- Siedlungsfläche
- Verkehrsfläche

Schutzgebiete

- Naturschutzgebiete mit Bezeichnung
- LB geschützte Landschaftsbestandteile
- Biotopkartierung Bayern (Biotopkartierung Flachland und Militär)

Wasserwirtschaftsamt Donauwörth

Gew I

Donau

Iller- bis Lechmündung

Nachdruck oder Vervielfältigung, auch auszugsweise, nur mit Genehmigung des Herausgebers.
Geobasisdaten © Bayerische Vermessungsverwaltung 2010
Koordinatenreferenzsystem: DHDN 3-Degree Gauss Zone 4 (EPSG:31468)
Höhenbezugssystem: DHHN2016

Vorhaben:	Hochwasserschutz Aktionsprogramm Schwäbische Donau Rückhalte-Projekt	Anlage: 8.1.3.2
Vorhabenträger:	Freistaat Bayern vertreten durch das Wasserwirtschaftsamt Donauwörth Forgstraße 23, 86609 Donauwörth, Tel. 0906/7009-0; Fax 0906/7009-136	Plan-Nr.: 1
Landkreis:	Dillingen a. d. Donau	
Gemeinde:	Dillingen a. d. Donau, Höchstädt a. d. Donau	
Kennzeichen:	G1h773130000 1	
	Rückhalteraum Bischofswörth/Christianswörth Schutzgut Pflanzen Bestand und Konflikte	Maßstab: 1: 10.000
		Datum, Name:
		entw. Februar 2019, Koch / Pfaller
Entwurfsverfasser: ARGE Hochwasserschutz Schwäbische Donau, Basder Konzept GmbH, Börnsen Beratende Ingenieure GmbH, WALD + CORBE Consulting GmbH; 13.08.2019 gez. Dr.-Ing. Michael Probst	Vorhabensträger: 13.08.2019 gez. Dr.-Ing. Andreas Rimbock, Ltd. Baudirektor	gez. Februar 2019, Krause / Meißner
		gepr. August 2019, Probst
		gepr. August 2019, Löffler

Basder Konzept
08.07.2019 GIS3 1:uc06_GIS_Projekt\10062T_BNOW_Bestope_Bestand_10000_BL3.mxd