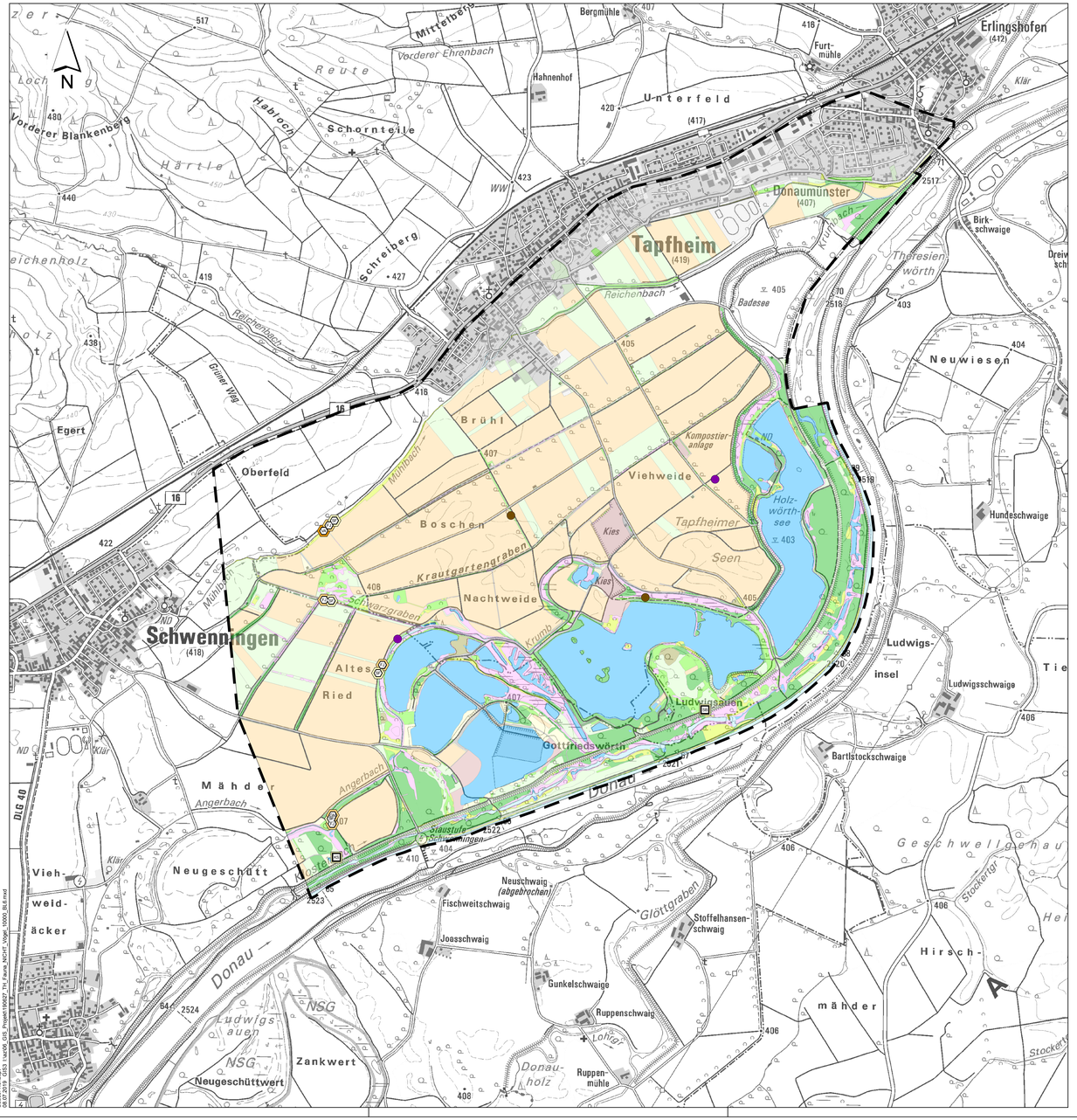

Raumordnungsvariante A

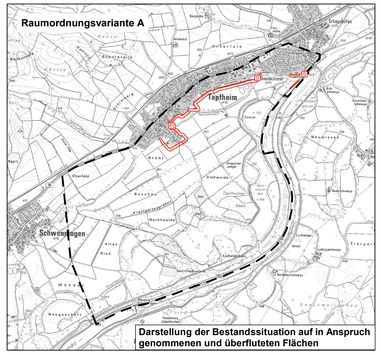

Darstellung der Bestandssituation auf in Anspruch genommenen und überfluteten Flächen

Raumordnungsvariante B

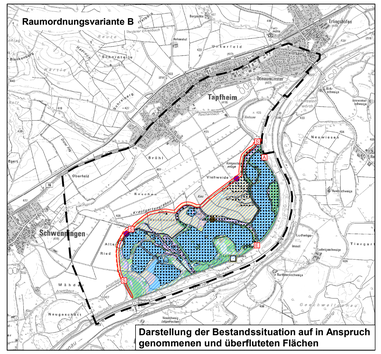

Darstellung der Bestandssituation auf in Anspruch genommenen und überfluteten Flächen

FAUNA

Amphibien (wertgebende Arten)

- projektbezogene Kartierung (2017)
- Nachweis aus anderen Quellen

Kürzel, Name
GF, Grasfrosch

SaP- relevante Arten
KK, Kreuzkröte
KM, Kammmolch
LF, Laubfrosch

Einstufung nach Rote Liste Bayern
- 2
- V

Tagfalter (wertgebende Arten)

- projektbezogene Kartierung (2017)
- Nachweis aus anderen Quellen

Kürzel, Name
EB, Esparsetten-Bläuling
GS, Großer Schillerfalter
KM, Kleiner Malven-Dickkopf
KS, Kleiner Schillerfalter
MP, Mädesüß-Perlmuttfalter
RB, Rotklee-Bläuling
SB, Silber-Bläuling
WS, Wachtelweizen-Scheckenfalter

SaP- relevante Arten
DW, Dunkler Wiesenknopf-Ameisenbläuling
HW, Heller Wiesenknopf-Ameisenbläuling

Einstufung nach Rote Liste Bayern
- 2
- 3
- V

Libellen (wertgebende Arten)

- projektbezogene Kartierung (2017)
- Nachweis aus anderen Quellen

Kürzel, Name
FJ, Fledermaus-Azurjungfer
FS, Früher Schilfjäger
GM, Gefleckte Smaragdlibelle
KL, Keilfleck-Libelle
KM, Kleine Mosaikjungfer
KP, Kleine Pechlibelle
SF, Spitzenfleck
VA, Vogel-Azurjungfer

Einstufung nach Rote Liste Bayern
- 2
- 3
- V

Carabiden (wertgebende Arten)

- projektbezogene Kartierung (2017)
- Nachweis aus anderen Quellen

Kürzel, Name
AF, Auwald-Schnellläufer
FG, Feingestreifter Großlaufkäfer
SE, Sumpfwald-Enghalsläufer

Einstufung nach Rote Liste Bayern
- 2
- 3

Sonstige saP-relevante Arten

- Biber
- Fledermäuse
- Zauneidechse (Rote Liste Bayern: V)

Habitate

- Fließgewässer
- Stillgewässer
- Äcker/Felder
- Grünland
- Ufersäume, Säume, Ruderal- und Staudenfluren
- Röhrichte und Großseggenriede
- Feldgehölz, Hecke, Gebüsch
- Laub(misch)wald
- Nadel(misch)wald
- Waldmäntel, Vorwälder
- Felsen, Block- und Schutthalden, Geröllfelder, vegetationsfreie/ -arme offene Bereiche
- Freiflächen des Siedlungsbereichs
- Siedlungsfläche
- Verkehrsfläche

Nachrichtlich

- Untersuchungsraum
- Flutungsgerinne
- Fläche für Deich / Geländemodellierung
- Deichscharte
- Grabenneubau

Bauwerke
- E Einlassbauwerk
- A Auslaufbauwerk
- D Durchlass, Verrohrung
- P Pumpwerk, Schöpfwerk
- S Sielbauwerk

Überflutung im Planzustand bei Extremhochwasser
- absolute Einstauhöhe > 2.50 m
- zusätzlich überflutete Flächen

Blattschnittübersicht 1: 500.000

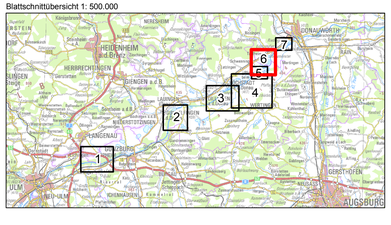

Wasserwirtschaftsamt Donauwörth

Gew I

Donau

Iller- bis Lechmündung

Nachdruck oder Vervielfältigung, auch auszugsweise, nur mit Genehmigung des Herausgebers.
Geobasisdaten © Bayerische Vermessungsverwaltung 2010
Koordinatenreferenzsystem: DHDN 3-Degree Gauss Zone 4 (EPSG:31468)
Höhenbezugssystem: DHHN2016

Vorhaben:	Hochwasserschutz Aktionsprogramm Schwäbische Donau Rückhalte-Projekt	Anlage: 8.1.6.4
Vorhabensträger:	Freistaat Bayern vertreten durch das Wasserwirtschaftsamt Donauwörth Förgstraße 23, 86609 Donauwörth, Tel. 0906/7009-0, Fax 0906/7009-136	Plan-Nr.: 2
Landkreis:	Dillingen a. d. Donau	
Gemeinde:	Tapfheim, Schwenningen	
Kennzeichen:	G1h7731390001	
	Rückhalteraum Tapfheim Schutzgut Tiere - Artengruppen außer Vögel Bestand und Konflikte	Maßstab: 1: 10.000
		Datum, Name:
		entw. Februar 2019, Koch / Pfaller
Entwurfsverfasser: **ARGE Hochwasserschutz Schwäbische Donau** Baader Konzept GmbH, Björnsen Beratende Ingenieure GmbH, WALD + CORBE Consulting GmbH 13.08.2019 gez. Datum Dr.-Ing. Michael Probst	Vorhabensträger: 13.08.2019 gez. Datum Dr.-Ing. Andreas Rimbock, Ltd. Baudirektor	gez. Februar 2019, Krause / Meißner gepr. August 2019, Probst gepr. August 2019, Löffler

Baader Konzept
08.07.2019 GIS3 \\ad06_GIS_Projekt\19002_TH_Fauna_NICHT_Vogel_10000_BLB.mxd