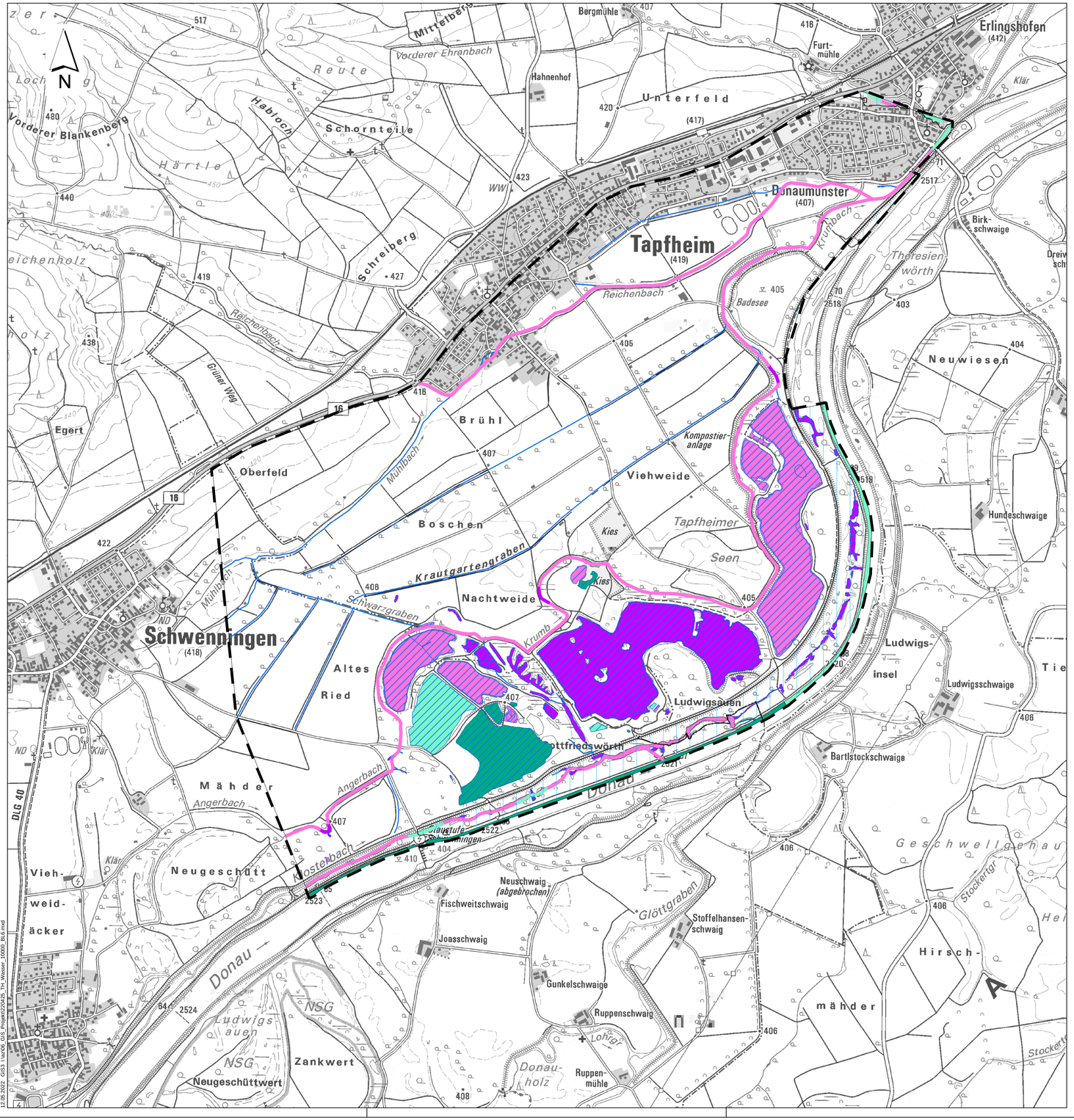

Bauder Konzept
17.05.2022 GISS / lauf06, GIS_Projekt\2204\25_TV_Wasser_10000_BG.mxd

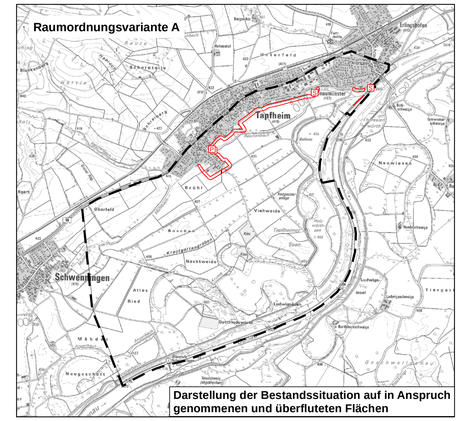

Darstellung der Bestandssituation auf in Anspruch genommenen und überfluteten Flächen

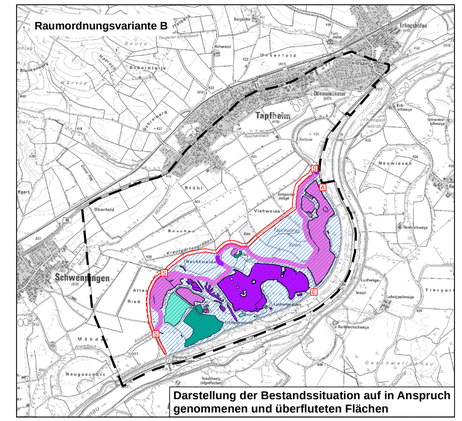

Darstellung der Bestandssituation auf in Anspruch genommenen und überfluteten Flächen

Nachrichtlich

- Untersuchungsraum
- Flutungsgerinne
- Fläche für Deich / Geländemodellierung
- Deichscharte
- Grabenneubau

Bauwerke

- E Einlassbauwerk
- A Auslaufbauwerk
- D Durchlass, Verrohrung
- P Pumpwerk, Schöpfwerk
- S Sielbauwerk

Überflutung im Planzustand bei Extremhochwasser

- zusätzlich überflutete Flächen

Blattschnittübersicht 1: 500.000

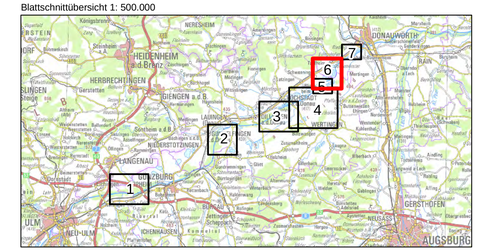

Wasserwirtschaftsamt Donauwörth

WASSER

Bestand

- Stillgewässer
- Fließgewässer

Bewertung der Oberflächengewässer

(Mittelwert aus Gewässerstrukturgüte und Ökologischem Zustand)

- sehr hoher funktionaler Wert
- hoher funktionaler Wert
- mittlerer funktionaler Wert
- geringer funktionaler Wert
- sehr geringer funktionaler Wert

Schutzgebiete und verbindliche Festsetzungen

- Festgesetztes Überschwemmungsgebiet (HQ 100)
- Festgesetztes Trinkwasserschutzgebiet Zone I
- Festgesetztes Trinkwasserschutzgebiet Zone II
- Festgesetztes Trinkwasserschutzgebiet Zone III A, Zone IIIB, Zone III

Gew I

Donau

Iller- bis Lechmündung

Nachdruck oder Vervielfältigung, auch auszugsweise, nur mit Genehmigung des Herausgebers.
Geobasisdaten © Bayerische Vermessungsverwaltung 2010

Koordinatenreferenzsystem: DHDN 3-Degree Gauss Zone 4 (EPSG:31468)
Höhenbezugssystem: DHHN2016

Vorhaben:	Hochwasserschutz Aktionsprogramm Schwäbische Donau Rückhalte-Projekt	Anlage: 8.1.6.6
Vorhabensträger:	Freistaat Bayern vertreten durch das Wasserwirtschaftsamt Donauwörth Förgstraße 23, 86609 Donauwörth, Tel. 0906/7009-0, Fax 0906/7009-136	Plan-Nr.: 1
Landkreis:	Dillingen a. d. Donau	
Gemeinde:	Tapfheim, Schwenningen	
Kennzeichen:	G1h7731390001	
	Rückhalteraum Tapfheim Schutzgut Wasser Bestand und Konflikte	Maßstab: 1: 10.000

Entwurfsverfasser:	Vorhabensträger:		Datum, Name:
ARGE Hochwasserschutz Schwäbische Donau Bauder Konzept GmbH Björnsen Beratende Ingenieure GmbH WALD + CORBE Consulting GmbH		entw.	März 2022, Koch / Pfaller
23.05.2022 gez. Datum Dr.-Ing. Michael Probst	23.05.2022 gez. Datum Dr.-Ing. Andreas Rimböck, Ltd. Baudirektor	gez.	März 2022, Krause / Meißner
		gepr.	Mai 2022, Probst
		gepr.	Mai 2022, Löffler