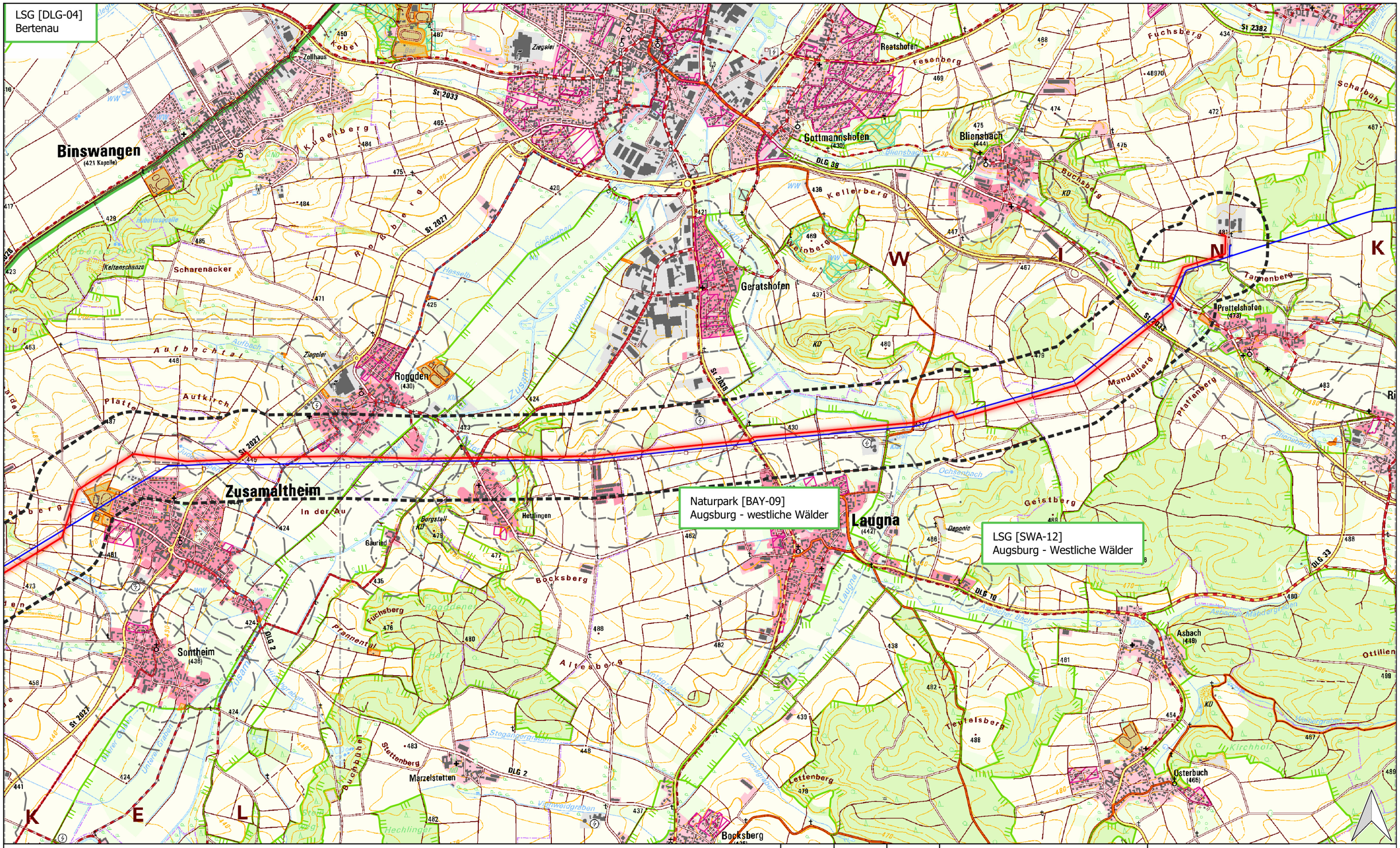

Legende

- Gemeindegrenzen
- Engeres Untersuchungsgebiet

Leitungstrasse

- Vorzugstrasse (Linie A)
- Variante Altenbaindt
- Variante Ziegelstadel
- SV50 (Bestandsleitung)

Schutzgutparameter Menschen

Bebaute Flächen

- Siedlung und Mischgebiet (ALKIS, Luftbildauswertung)
- Siedlungsumfeld 100m
- Siedlungsumfeld 300m
- Wohn- und Mischgebiete (Bebauungsplan, Bestand)
- Wohn- und Mischgebiete (Bebauungsplan, Planung)

Erholungsflächen

- Flächen für Sport und Erholung (ALKIS, ROK)

Schutzgebiete

- Naturpark (NP)
- Landschaftschutzgebiet (LSG)

Waldfunktionsplan (WFP)

- Wald mit Erholungsfunktion Kat. 1
- Wald mit Erholungsfunktion Kat. 2

Freizeitwege

- Bayernnetz für Radler
- Radwege
- Wanderwege

Rev. Nr.	Datum	Grund

Geplante Gastransportleitung
Wertingen-Kötz
WK51 DN700 MOP100

Dr. Schober Gesellschaft für Landschaftsplanung mbH
bayernets erdgas transport systeme

Bundesland: Bayern			Schutzgut Mensch Bestand
Regierungsbezirk: Schwaben			
Landkreis: Dillingen a. d. Donau			
Erstellt	Datum	Name	
Bearbeitet	25.09.2020	Dr. Schober GmbH EHf	Maßstab 1:25.000
Geprüft	06.10.2020	Dr. Schober GmbH UM	Revision 00
Freigegeben	12.10.2020	bayernets Ambs	Blatt-Nr.: 01

Geobasisdaten: © Bayerische Vermessungsverwaltung

18110-10-Wertingen-Kötz-SG-01-Mensch.qgs

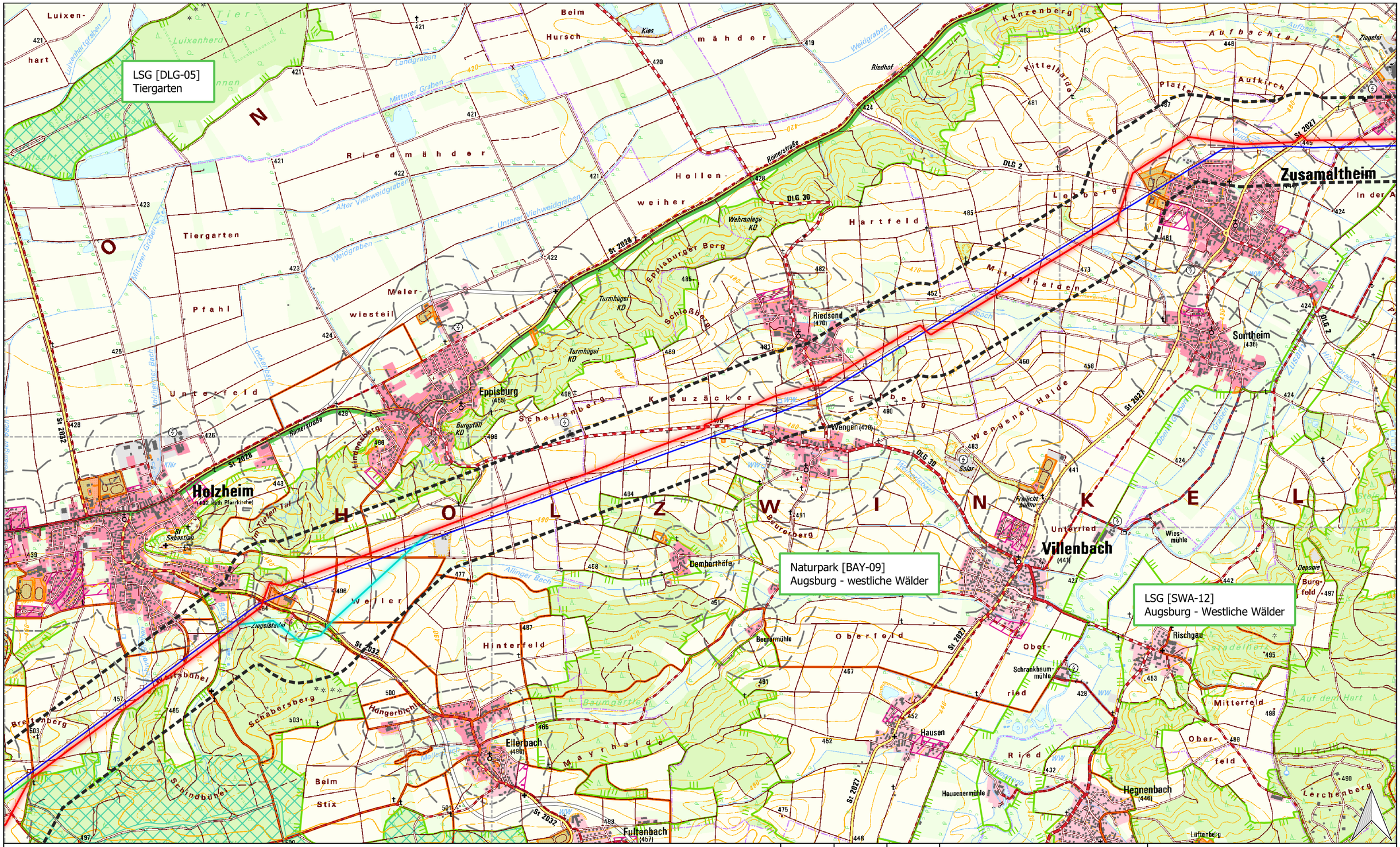

Legende

- Gemeindegrenzen
- Engeres Untersuchungsgebiet

Leitungstrasse

- Vorzugstrasse (Linie A)
- Variante Altenbaindt
- Variante Ziegelstadel
- SV50 (Bestandsleitung)

Schutzgutparameter Menschen

Bebaute Flächen

- Siedlung und Mischgebiet (ALKIS, Luftbildauswertung)
- Siedlungsumfeld 100m
- Siedlungsumfeld 300m
- Wohn- und Mischgebiete (Bebauungsplan, Bestand)
- Wohn- und Mischgebiete (Bebauungsplan, Planung)

Erholungsflächen

- Flächen für Sport und Erholung (ALKIS, ROK)

Schutzgebiete

- Naturpark (NP)
- Landschaftschutzgebiet (LSG)

Waldfunktionsplan (WFP)

- Wald mit Erholungsfunktion Kat. 1
- Wald mit Erholungsfunktion Kat. 2

Freizeitwege

- Bayernnetz für Radler
- Radwege
- Wanderwege

Rev. Nr.	Datum	Grund

Geplante Gastransportleitung
Wertingen-Kötz
WK51 DN700 MOP100

Dr. Schober Gesellschaft für Landschaftsplanung mbH
bayernets erdgas transport systeme

Bundesland: Bayern			Schutzgut Mensch Bestand
Regierungsbezirk: Schwaben			
Landkreis: Dillingen a. d. Donau			
Erstellt	Datum	Name	
Bearbeitet	25.09.2020	Dr. Schober GmbH EHf	Maßstab 1:25.000
Geprüft	06.10.2020	Dr. Schober GmbH UM	Revision 00
Freigegeben	12.10.2020	bayernets Ambs	Blatt-Nr.: 02

Geobasisdaten: © Bayerische Vermessungsverwaltung

18110-10-Wertingen-Kötz-SG-01-Mensch.qgs

Naturpark [BAY-09]
Augsburg - westliche Wälder

LSG [SWA-12]
Augsburg - Westliche Wälder

Legende

- Gemeindegrenzen
- Engeres Untersuchungsgebiet

Leitungstrasse

- Vorzugstrasse (Linie A)
- Variante Altenbaindt
- Variante Ziegelstadel
- SV50 (Bestandsleitung)

Schutzgutparameter Menschen

Bebaute Flächen

- Siedlung und Mischgebiet (ALKIS, Luftbildauswertung)
- Siedlungsumfeld 100m
- Siedlungsumfeld 300m
- Wohn- und Mischgebiete (Bebauungsplan, Bestand)
- Wohn- und Mischgebiete (Bebauungsplan, Planung)

Erholungsflächen

- Flächen für Sport und Erholung (ALKIS, ROK)

Schutzgebiete

- Naturpark (NP)
- Landschaftschutzgebiet (LSG)

Waldfunktionsplan (WFP)

- Wald mit Erholungsfunktion Kat. 1
- Wald mit Erholungsfunktion Kat. 2

Freizeitwege

- Bayernnetz für Radler
- Radwege
- Wanderwege

Rev. Nr.	Datum	Grund	Geplante Gastransportleitung Wertingen-Kötz WK51 DN700 MOP100			Dr. Schober Gesellschaft für Landschaftsplanung mbH / bayernets erdgas transport systeme
			Bundesland: Bayern			Schutzgut Mensch Bestand
			Regierungsbezirk: Schwaben			
			Landkreis: Dillingen a. d. Donau, Günzburg			
			Erstellt	Datum	Name	
			Bearbeitet	25.09.2020	Dr. Schober GmbH EHf	Maßstab 1:25.000
			Geprüft	06.10.2020	Dr. Schober GmbH UM	Revision 00
			Freigegeben	12.10.2020	bayernets Ambs	Blatt-Nr.: 03

Geobasisdaten: © Bayerische Vermessungsverwaltung

18110-10-Wertingen-Kötz-SG-01-Mensch.ags

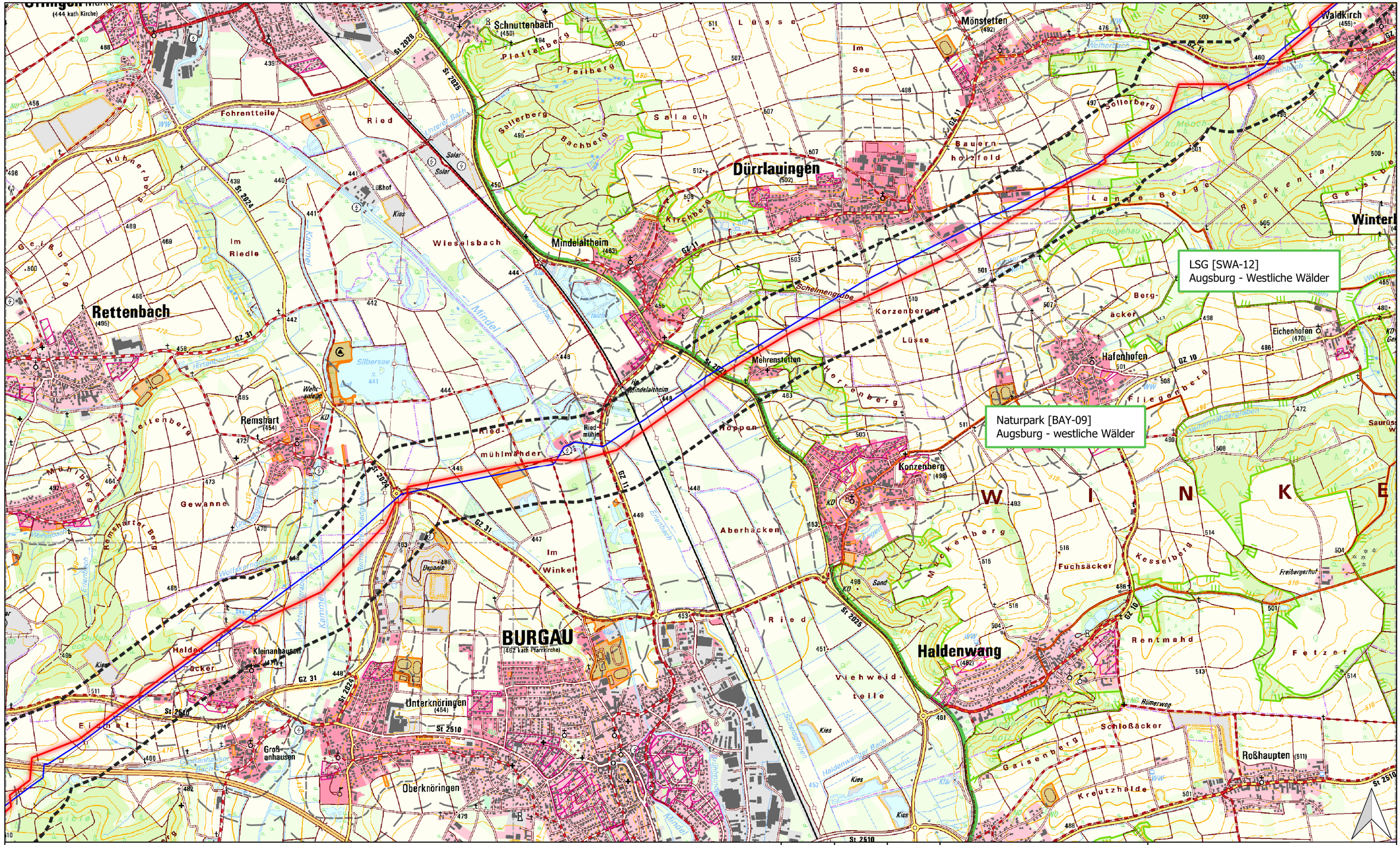

Legende

- Gemeindegrenzen
- Engeres Untersuchungsgebiet

Leitungstrasse

- Vorzugstrasse (Linie A)
- Variante Altenbaindt
- Variante Ziegelstadel
- SV50 (Bestandsleitung)

Schutzgutparameter Menschen

Bebaute Flächen

- Siedlung und Mischgebiet (ALKIS, Luftbildauswertung)
- Siedlungsumfeld 100m
- Siedlungsumfeld 300m
- Wohn- und Mischgebiete (Bebauungsplan, Bestand)
- Wohn- und Mischgebiete (Bebauungsplan, Planung)

Erholungsflächen

- Flächen für Sport und Erholung (ALKIS, ROK)

Schutzgebiete

- Naturpark (NP)
- Landschaftschutzgebiet (LSG)

Waldfunktionsplan (WFP)

- Wald mit Erholungsfunktion Kat. 1
- Wald mit Erholungsfunktion Kat. 2

Freizeitwege

- Bayernnetz für Radler
- Radwege
- Wanderwege

Rev. Nr.	Datum	Grund	Geplante Gastransportleitung Wertingen-Kötz WK51 DN700 MOP100			Dr. Schober Gesellschaft für Landschaftsplanung mbH / bayernets erdgas transport systeme
			Bundesland: Bayern			Schutzgut Mensch Bestand
			Regierungsbezirk: Schwaben			
			Landkreis: Dillingen a. d. Donau, Günzburg			
			Erstellt	Datum	Name	
			Bearbeitet	25.09.2020	Dr. Schober GmbH EHf	Maßstab 1:25.000
			Geprüft	06.10.2020	Dr. Schober GmbH UM	Revision 00
			Freigegeben	12.10.2020	bayernets Ambs	Blatt-Nr.: 04

Geobasisdaten: © Bayerische Vermessungsverwaltung

18110-10-Wertingen-Kötz-SG-01-Mensch.qgs

LSG [GZ-02]
Günzriedweiher mit Umgebung

Legende

- Gemeindegrenzen
- Engeres Untersuchungsgebiet

Leitungstrasse

- Vorzugstrasse (Linie A)
- Variante Altenbaindt
- Variante Ziegelstadel
- SV50 (Bestandsleitung)

Schutzgutparameter Menschen

Bebaute Flächen

- Siedlung und Mischgebiet (ALKIS, Luftbildauswertung)
- Siedlungsumfeld 100m
- Siedlungsumfeld 300m
- Wohn- und Mischgebiete (Bebauungsplan, Bestand)
- Wohn- und Mischgebiete (Bebauungsplan, Planung)

Erholungsflächen

- Flächen für Sport und Erholung (ALKIS, RCK)

Schutzgebiete

- Naturpark (NP)
- Landschaftsschutzgebiet (LSG)

Waldfunktionsplan (WFP)

- Wald mit Erholungsfunktion Kat. 1
- Wald mit Erholungsfunktion Kat. 2

Freizeitwege

- Bayernnetz für Radler
- Radwege
- Wanderwege

Rev. Nr.	Datum	Grund	Geplante Gastransportleitung Wertingen-Kötz WK51 DN700 MOP100			Schutzgut Mensch Bestand
			Bundesland: Bayern			
			Regierungsbezirk: Schwaben			
			Landkreis: Günzburg			
			Erstellt	Datum	Name	
			Bearbeitet	25.09.2020	Dr. Schober GmbH EHf	Maßstab 1:25.000
			Geprüft	06.10.2020	Dr. Schober GmbH UM	Revision 00
			Freigegeben	12.10.2020	bayernets Ambs	Blatt-Nr.: 05

Dr. Schober Gesellschaft für Landschaftsplanung mbH

bayernets erdgas transport systeme

Geobasisdaten: © Bayerische Vermessungsverwaltung

18110-10-Wertingen-Kötz-SG-01-Mensch.qgs