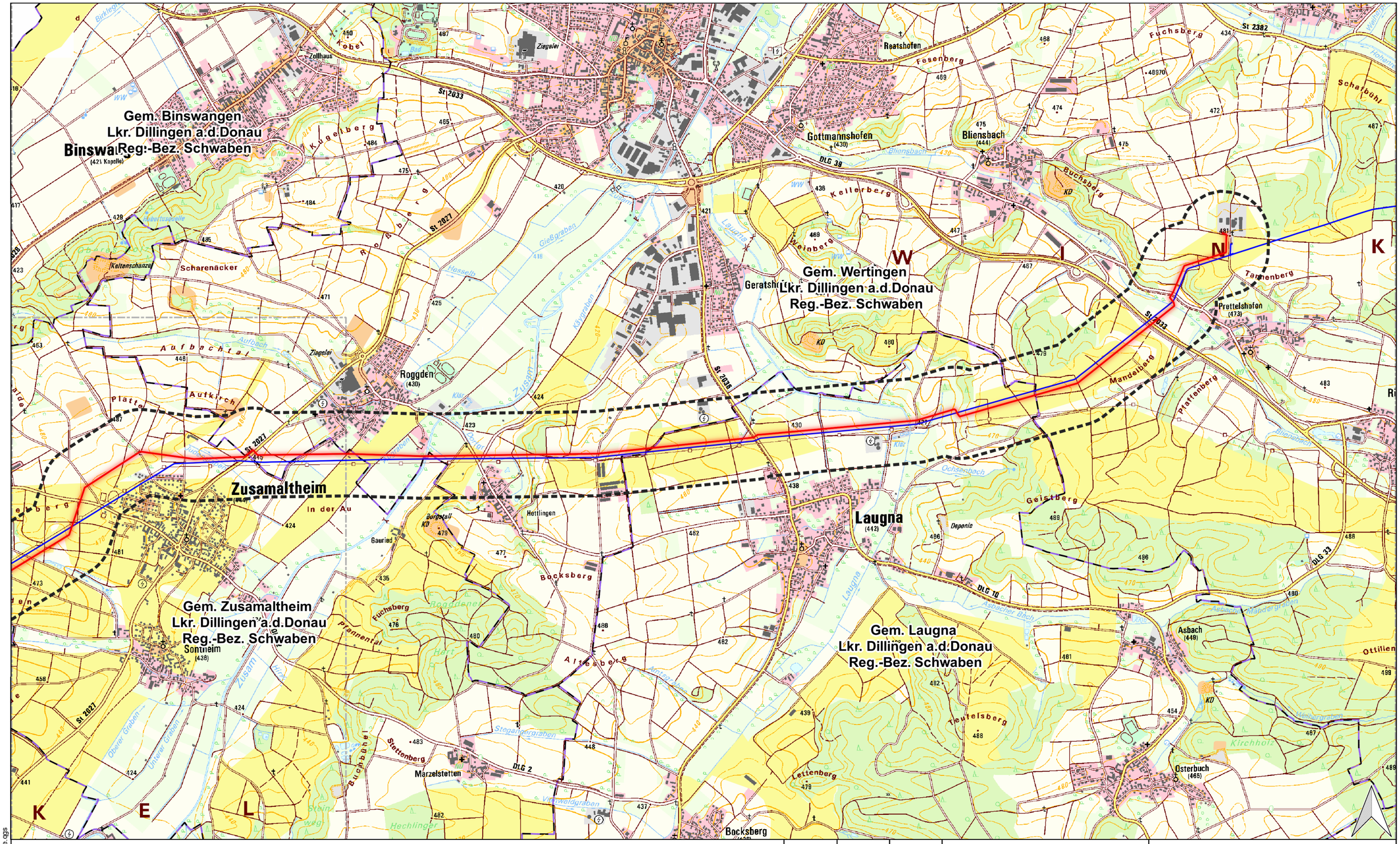

Legende

- Gemeindegrenzen
- Engeres Untersuchungsgebiet

Leitungstrasse

- Vorzugstrasse (Linie A)
- Variante Altenbaindt
- Variante Ziegelstadel
- SV50 (Bestandsleitung)

Bewertungsklasse

- sehr hoch (1)
- hoch (2)
- mittel (3)

Rev. Nr.	Datum	Grund	Geplante Gastransportleitung Wertingen-Kötz WK51 DN700 MOP100			Dr. Schober Gesellschaft für Landschaftsplanung mbH / bayernets erdgas transport systeme
			Bundesland: Bayern			Schutzgut Kulturelles Erbe Bewertung
			Regierungsbezirk: Schwaben			
			Landkreis: Dillingen a. d. Donau			
			Erstellt	Datum	Name	
			Bearbeitet	25.09.2020	Dr. Schober GmbH EHf	Maßstab 1:25.000
			Geprüft	06.10.2020	Dr. Schober GmbH UM	Revision 00
			Freigegeben	12.10.2020	bayernets Ambs	Blatt-Nr.: 01

Geobasisdaten: © Bayerische Vermessungsverwaltung

18110-10-Wertingen-Kötz-SG-05-Kulturelles-Erbe.qgs

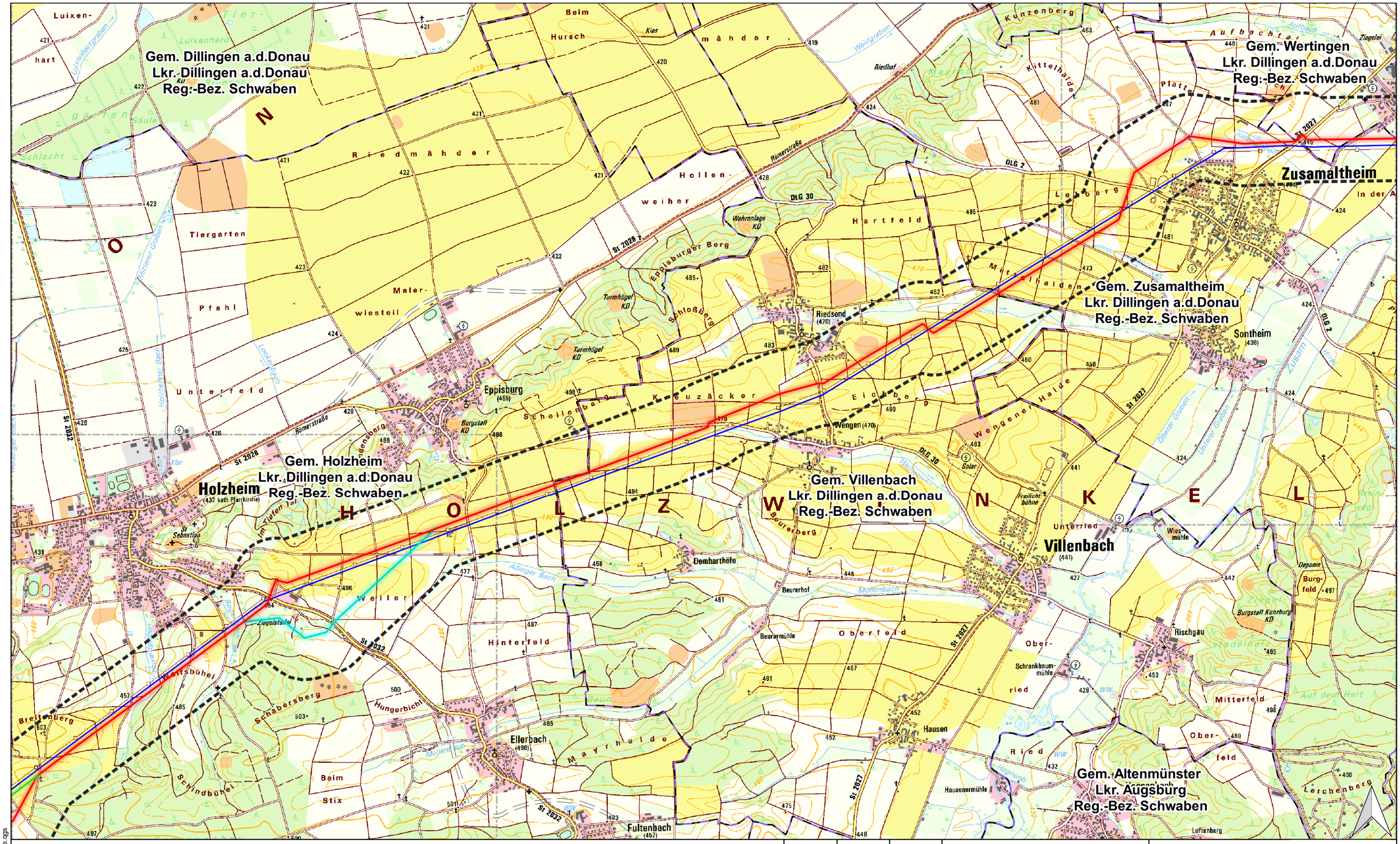

Legende

- Gemeindegrenzen
- Engeres Untersuchungsgebiet

Leitungstrasse

- Vorzugstrasse (Linie A)
- Variante Altenbaindt
- Variante Ziegelstadel
- SV50 (Bestandsleitung)

Bewertungsklasse

- sehr hoch (1)
- hoch (2)
- mittel (3)

Rev. Nr.	Datum	Grund	Geplante Gastransportleitung Wertingen-Kötz WK51 DN700 MOP100			Dr. Schober Gesellschaft für Landschaftsplanung mbH / bayernets erdgas transport systeme
			Bundesland: Bayern			Schutzgut Kulturelles Erbe Bewertung
			Regierungsbezirk: Schwaben			
			Landkreis: Dillingen a. d. Donau			
			Erstellt	Datum	Name	
			Bearbeitet	25.09.2020	Dr. Schober GmbH EHf	Maßstab 1:25.000
			Geprüft	06.10.2020	Dr. Schober GmbH UM	Revision 00
			Freigegeben	12.10.2020	bayernets Ambs	Blatt-Nr.: 02

Geobasisdaten: © Bayerische Vermessungsverwaltung

18110-10-Wertingen-Kötz-SG-05-Kulturelles-Erbe.qgs

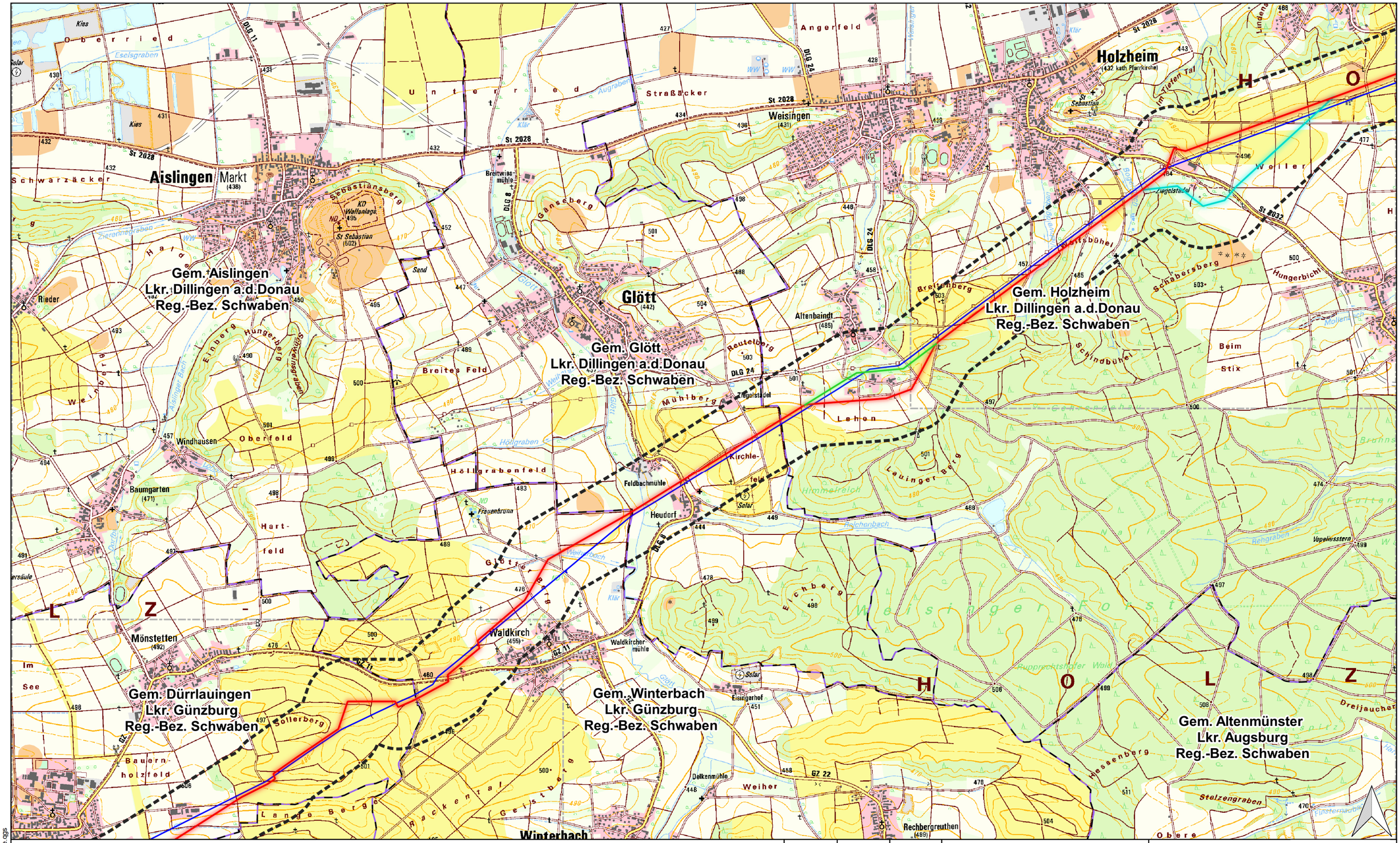

Legende

- Gemeindegrenzen
- Engeres Untersuchungsgebiet

Leitungstrasse

- Vorzugstrasse (Linie A)
- Variante Altenbaindt
- Variante Ziegelstadel
- SV50 (Bestandsleitung)

Bewertungsklasse

- sehr hoch (1)
- hoch (2)
- mittel (3)

Rev. Nr.	Datum	Grund	Geplante Gastransportleitung Wertingen-Kötz WK51 DN700 MOP100			Dr. Schober Gesellschaft für Landschaftsplanung mbH / bayernets erdgas transport systeme
			Bundesland: Bayern			Schutzgut Kulturelles Erbe Bewertung
			Regierungsbezirk: Schwaben			
			Landkreis: Dillingen a. d. Donau, Günzburg			
			Erstellt	Datum	Name	
			Bearbeitet	25.09.2020	Dr. Schober GmbH EHf	Maßstab 1:25.000
			Geprüft	06.10.2020	Dr. Schober GmbH UM	Revision 00
			Freigegeben	12.10.2020	bayernets Ambs	Blatt-Nr.: 03

Geobasisdaten: © Bayerische Vermessungsverwaltung

18110-10-Wertingen-Kötz-SG-05-Kulturelles-Erbe.qgs

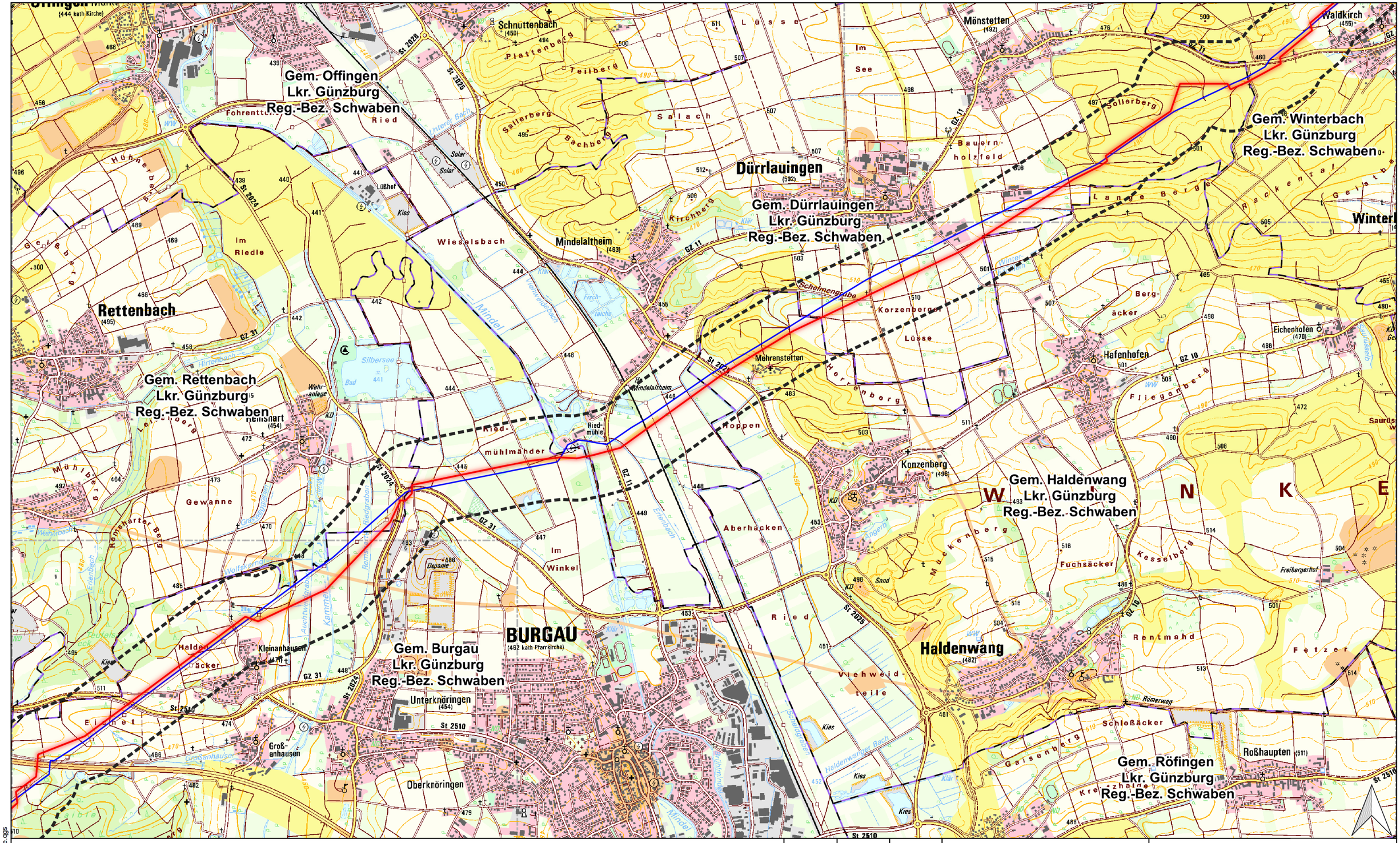

Legende

- Gemeindegrenzen
- Engeres Untersuchungsgebiet

Leitungstrasse

- Vorzugstrasse (Linie A)
- Variante Altenbaindt
- Variante Ziegelstadel
- SV50 (Bestandsleitung)

Bewertungsklasse

- sehr hoch (1)
- hoch (2)
- mittel (3)

Rev. Nr.	Datum	Grund	Geplante Gastransportleitung Wertingen-Kötz WK51 DN700 MOP100			Dr. Schober Gesellschaft für Landschaftsplanung mbH / bayernets erdgas transport systeme
			Bundesland: Bayern			Schutzgut Kulturelles Erbe Bewertung
			Regierungsbezirk: Schwaben			
			Landkreis: Dillingen a. d. Donau, Günzburg			
			Erstellt	Datum	Name	
			Bearbeitet	25.09.2020	Dr. Schober GmbH EHf	Maßstab 1:25.000
			Geprüft	06.10.2020	Dr. Schober GmbH UM	Revision 00
			Freigegeben	12.10.2020	bayernets Ambs	Blatt-Nr.: 04

Geobasisdaten: © Bayerische Vermessungsverwaltung

18110-10-Wertingen-Kötz-SG-05-Kulturelles-Erbe.qgs

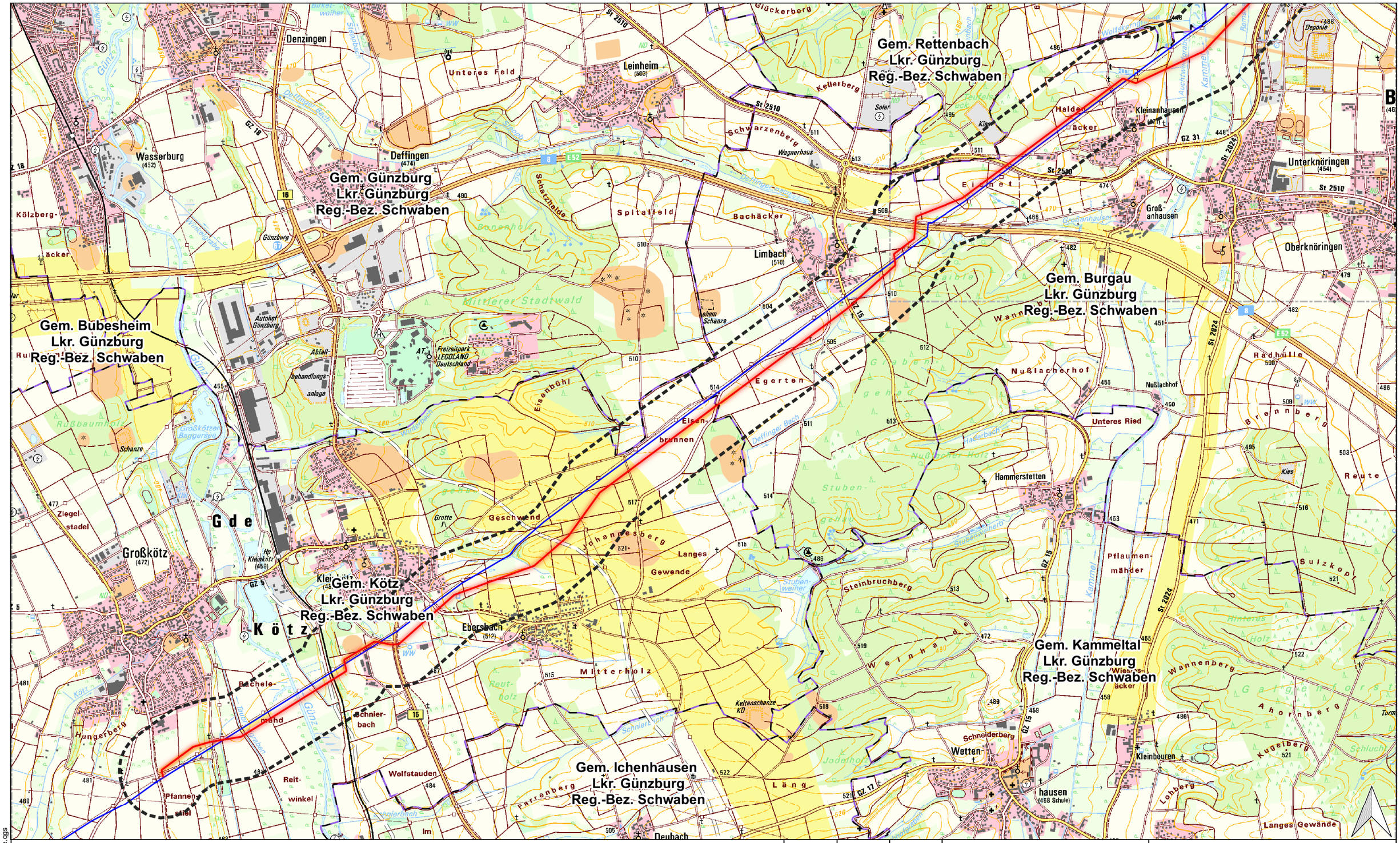

Legende

- Gemeindegrenzen
- Engeres Untersuchungsgebiet

Leitungstrasse

- Vorzugstrasse (Linie A)
- Variante Altenbaindt
- Variante Ziegelstadel
- SV50 (Bestandsleitung)

Bewertungsklasse

- sehr hoch (1)
- hoch (2)
- mittel (3)

Rev. Nr.	Datum	Grund	Geplante Gastransportleitung Wertingen-Kötz WK51 DN700 MOP100			Dr. Schober Gesellschaft für Landschaftsplanung mbH / bayernets erdgas transport systeme
			Bundesland: Bayern			Schutzgut Kulturelles Erbe Bewertung
			Regierungsbezirk: Schwaben			
			Landkreis: Günzburg			
			Erstellt	Datum	Name	
			Bearbeitet	25.09.2020	Dr. Schober GmbH EHf	Maßstab 1:25.000
			Geprüft	06.10.2020	Dr. Schober GmbH UM	Revision 00
			Freigegeben	12.10.2020	bayernets Ambs	Blatt-Nr.: 05

Geobasisdaten: © Bayerische Vermessungsverwaltung

18110-10-Wertingen-Kötz-SG-05-Kulturelles-Erbe.qgs